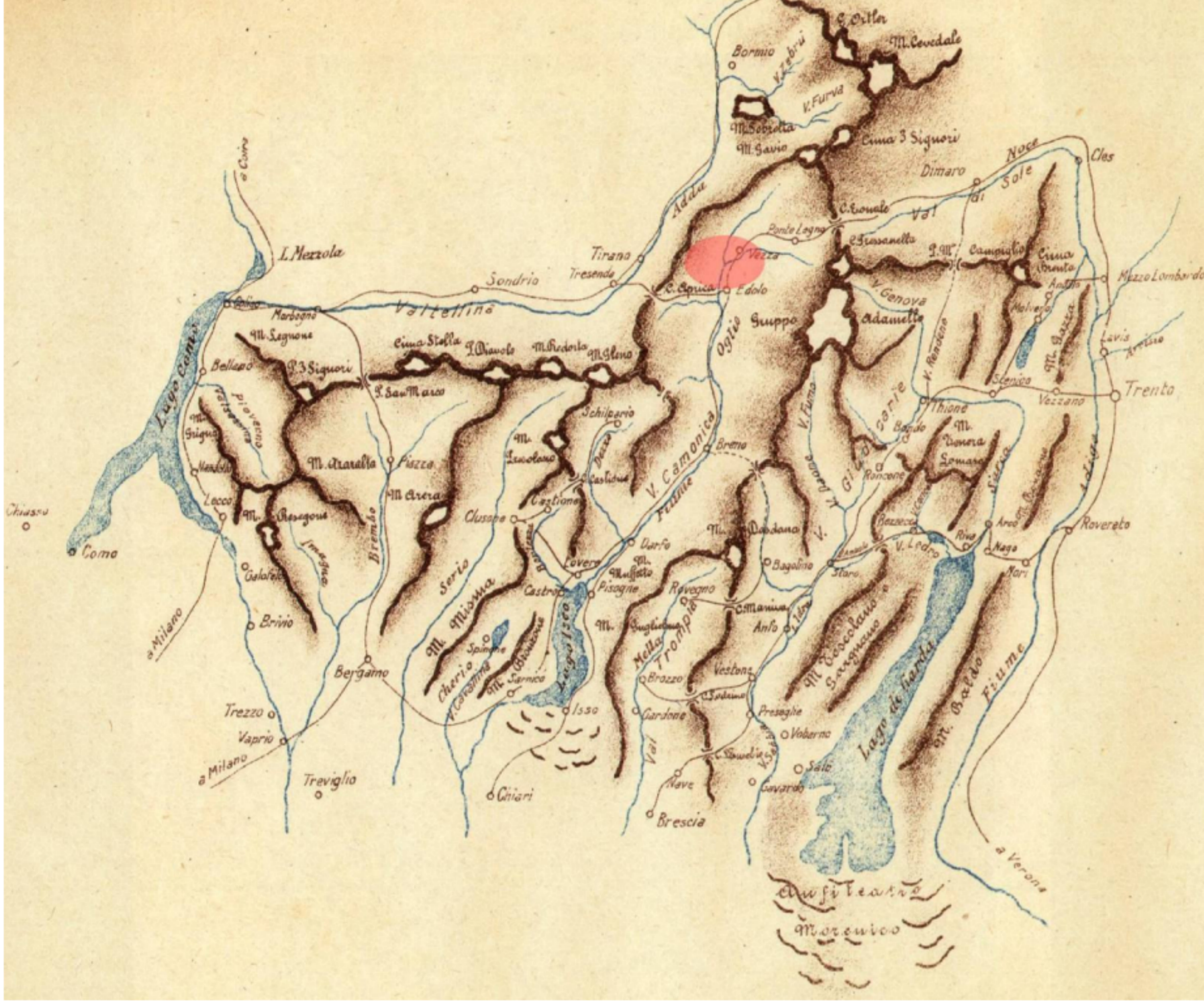
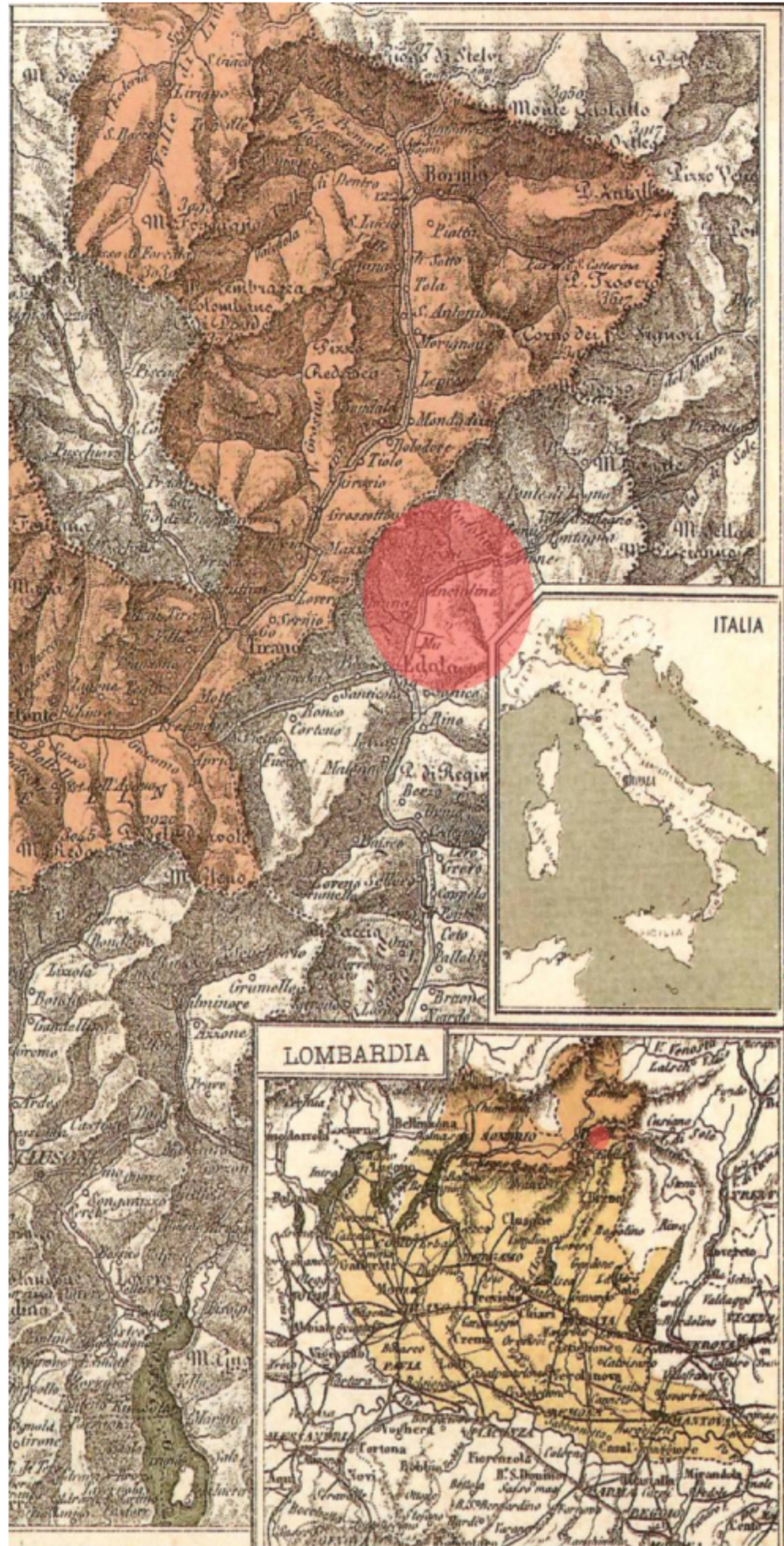


Alpi Orobie e Camoniche



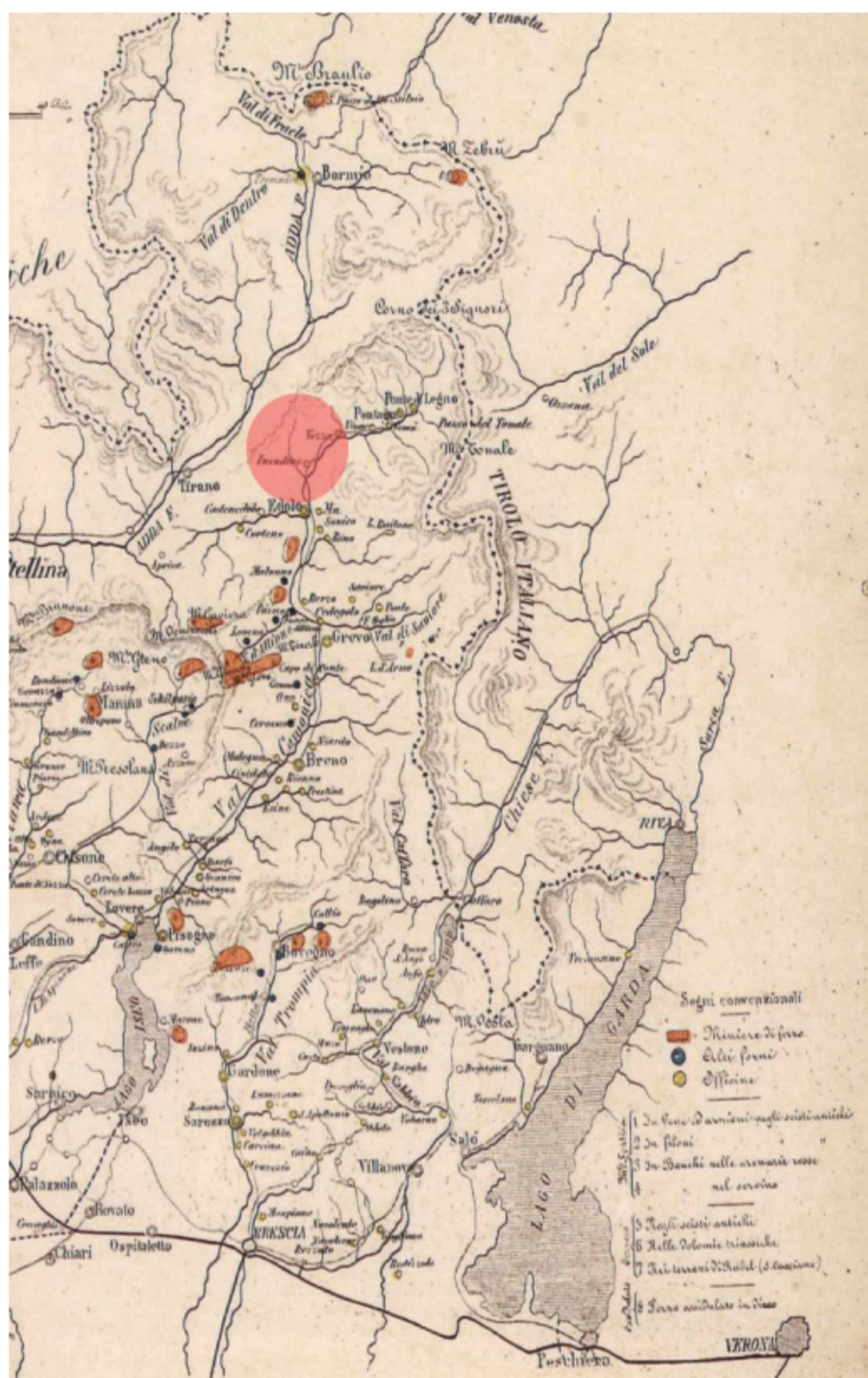
* Alpi Orobie e Camoniche
Autore non indicato, fine del XIX secolo
NOTE: la carta, molto schematica, raffigura le Orobie e la Val Camonica a corredo di un'opera alpinistica o di un annuario di un club alpino.



* Provincia di Sondrio, estratto
Stamp. Antonio Vallardi, 1891
NOTE: la carta proviene da un atlante scolastico successivo al 1891, su cui si riportano i dati del censimento e la provincia è indicata con dei riquadri sulla destra in cui si dà la posizione in Italia e in Lombardia.




* Disegno della Valtellina et suoi confini
Autore: F. Valerio, inizio del XVII secolo
NOTE: le carte, come questa, di uso militare erano frequenti nel XVII secolo, in cui Valtellina e Valchiavenna subirono il tormento e ventennio seguito al cosiddetto Sacro Macello o insurrezione valtellinese del 1620...



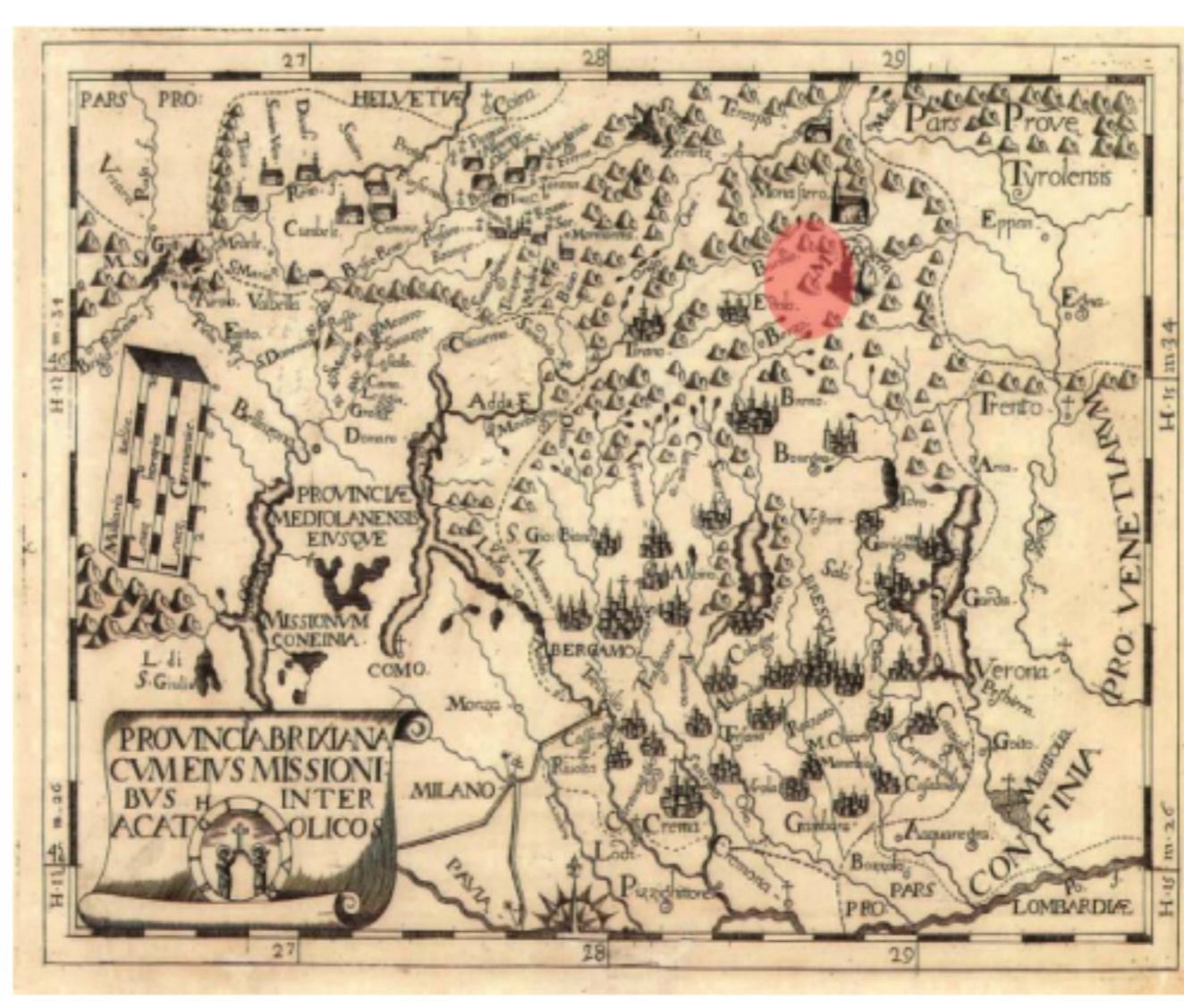
* Carta dell'industria del ferro nelle valli lombarde, estratto
Autore non indicato, fine del XIX secolo
NOTE: la carta della Lombardia con la Valtellina e la Valchiavenna contiene le ubicazioni delle miniere di ferro attive nell'800, tra cui due in alta Valtellina.



Foglio n° 19 della Carta d'Italia - Edolo
Istituto Geografico Militare, levata del 1885
scala chilometrica 1:50.000



* Carte des pais Reconquis et Restitues par le Roy aux J. figures Grises Mr le Marquis de Coeuvres y ayant le Commande General de l'armee de S. M. es annees 1625 et 1626
Autore non indicato, 1626
NOTE: la carta è contenuta nel libro stampato nel 1626 e mette in risalto le località fortificate e i trinceramenti. Nella vignetta centrale in alto è raffigurata la scena in cui la Valtellina viene restituita ai Grigioni dal marchese francese di Coeuvres.



* Provincia Briziana cum eius missionibus inter acatholicos
Govanbatista Cassinini Ideatore, sc. Dionatensis, 1711

NOTE: - Le carte con asterisco (*) sono tratte da: Oscar Scaffer, *Cartografia Antica della Rezia - Valtellina - Valchiavenna - Grigioni* - 2006
- La carta con doppio asterisco (**) è tratta da: Laura e Giorgio Niprandi, *Le grandi Alpi nella cartografia 1482-1885*; vol. I. Storia della cartografia alpina. Priuli & Verlucca, editori, 2005
- Sulle carte è stato evidenziato il territorio comunale di Incudine

Comune di Incudine
Provincia di Brescia

P.G.T.

Piano di Governo del Territorio

Documento di Piano - DdP

OGGETTO:

Carta delle permanenze e soglie storiche



Progettista: dott. arch. Filippo Renoldi Collaboratore: dott. arch. Caterina Borghi

Il Sindaco:
Il Segretario:
Adozione:
Approvazione:

| | |
|--------|---------|
| Scala: | Tavola: |
| VARIE | 8 |

Data: 22/12/2009