




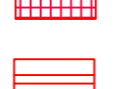




















**Legenda**

-  TON - Gneiss del Monte Tonale
-  EDO - Scisti di Edolo
-  VER - Verrucano lombardo
-  DMA - Diorite del Monte Serottini
-  PPR - Formazione della Punta di Pietra Rossa
-  GMA - Gabbro del Monte Masuccio
-  ROV - Micascisti della Cima Rovaia
-  AVO - Granodiorite del Lago d'Avio
-  GRS - Migmatiti di Vernuga
  
-  Detriti rimaneggiati
-  Terreni eluvio colluviali
-  Depositi glaciali
-  Falda detritica
-  Alluvioni di fondovalle
-  Depositi alluvionali antichi
-  Depositi alluvionali recenti
-  Depositi alluvionali terrazzati
-  Depositi da colate
  
-  Conoide alluvionale
-  Faglie
-  Giaciture (scistosità/stratificazione)
-  Confine comunale
  
-  Cordoni morenici
-  Corpi di frana con superfici di scivolamento profonde
-  Zona torbosa
-  Allineamenti morfologici

 **Comune di Incudine**  
Provincia di Brescia

**P.G.T.**

Piano di  
Governo  
del Territorio

OGGETTO:  
Carta geologica



Dott. Gilberto Zaina - geologo

Dott. Luigi Paolo Salvetti - geologo

Il Sindaco:  
il Segretario:  
Adozione:  
Approvazione:

Scala: 1:25000	Tavola: <b>A.1</b>
-------------------	-----------------------

Geo.Te.C  
Geologia Tecnica Camuna  
Studio Associato  
Via Albera, 3  
Darfo B. T. (BS)

Studio di Geologia applicata  
e pianificazione del territorio  
Via del Serro, 2  
24063 Castro (Bg)