








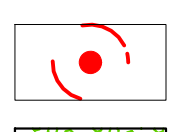





- LEGENDA**
-  PERIMETRO COMUNALE
 -  EDIFICI DI CARATTERE STORICO/ARTISTICO/MONUMENTALE E AREE DI PERTINENZA (D.Lgs. 42/2004)
- VINCOLI DI CARATTERE AMBIENTALI**
-  RETICOLO IDRICO PRINCIPALE
 -  RETICOLO IDRICO MINORE
 -  PIANO ASSETTO IDROGEOLOGICO (P.A.I.)
 -  ZONA DI FRANA ATTIVA (Fa) DELIMITAZIONE P.A.I.
 -  ZONA DI FRANA QUIESCENTE (Fq) DELIMITAZIONE P.A.I.
 -  ZONA DI CONOIDE ATTIVO NON PROTETTA (Ca) DELIMITAZIONE P.A.I.
 -  AREA DI CONOIDE ATTIVO NON PARZIALMENTE PROTETTO (Cp) DELIMITAZIONE P.A.I.
 -  ZONA DI RISPETTO (200m) E DI TUTELA ASSOLUTA (10m) DEI POZZI AD USO IDROPOTABILE
 -  VINCOLO CIMITERIALE (DPR 285/90)
 -  AMBITO DEL PIANO CAVE PROVINCIALE VIGENTE

COMUNE DI GRONE
PROVINCIA DI BERGAMO

PIANO DI GOVERNO DEL TERRITORIO
DOCUMENTO DI PIANO



CARTA DEI VINCOLI
modificata in accoglimento delle osservazioni

TAV. 2

Progettista
Dott. Arch. PIERGIORGIO TOSETTI
via G. Paglia 22/a Bergamo 24100
tel/fax 035/220295
studio@archtosetti.it

Collaboratori
Dott. Arch. Barbara Asperti
Dott. Arch. Vittorio Pagetti
Dott. Arch. Pietro Ruggeri

data DICEMBRE 2012 aggiornamenti SETTEMBRE 2013 scala 1:4000

Adozione: Del. C.C. n. 25 del 20/12/2012	IL SINDACO
Approvazione: Del. C.C. n. 9 del 26/06/2013	IL SEGRETARIO
Publicazione sul BURL n. del	