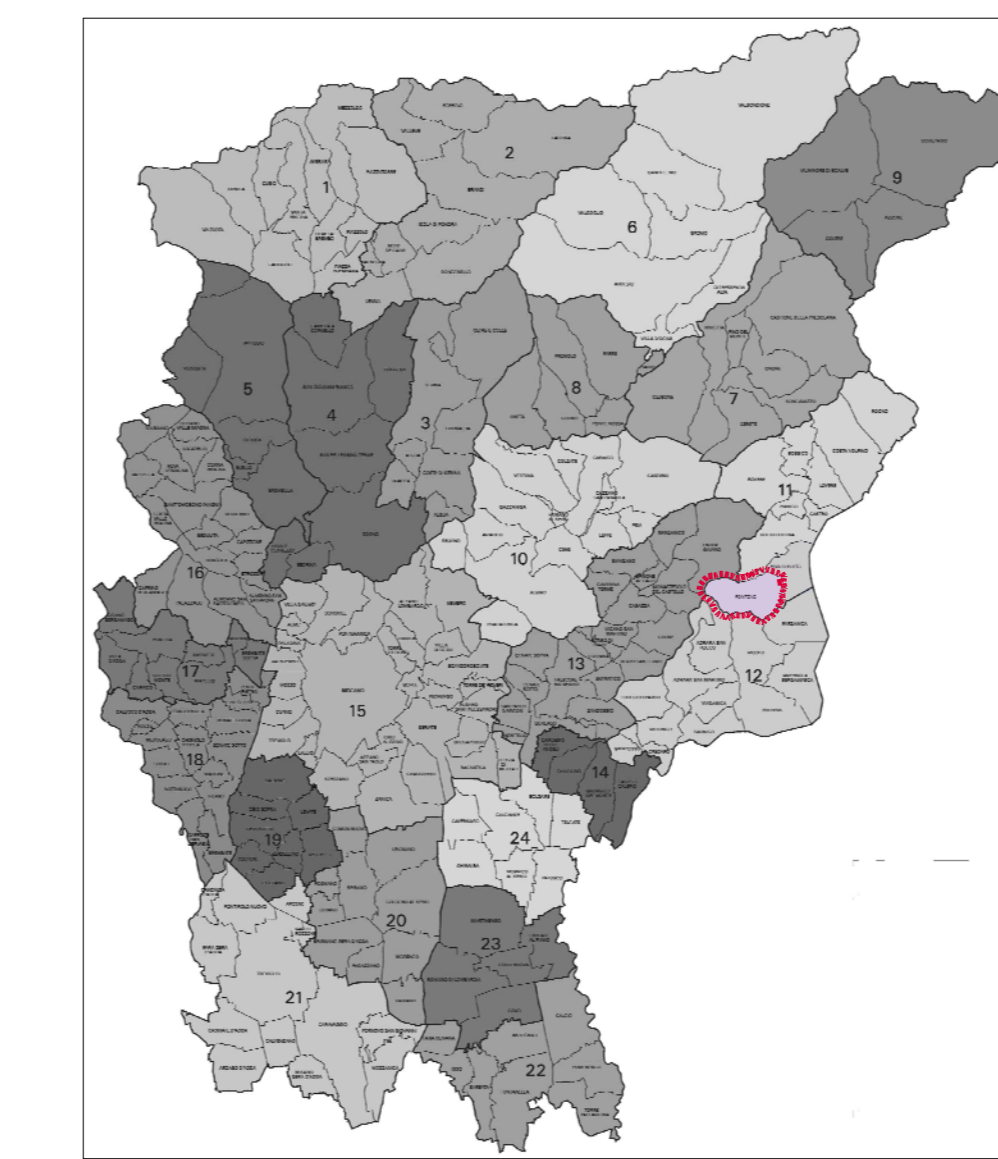


COROGRAFIA - SCALA 1:25.000

- CONFINI COMUNE DI FONTENO
- STRADE PROVINCIALI E/O STATALI
- CONFINI COMUNI LIMITROFI

Base cartografica C.T.R. 1980-1991



**INQUADRAMENTO PROVINCIALE
SCALA 1:500.000**

COMUNE DI FONTENO
(prov. di Bergamo)

PIANO DI GOVERNO DEL TERRITORIO
AI SENSI DELLA L.R.12/2005

DOCUMENTO DI PIANO
QUADRO RICOGNITIVO E PROGRAMMATARIO

Data: **07/07/2008**

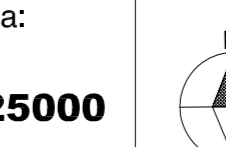
Aggiorn.:

Aggiorn.:

Scala:

1:25000

Tav. n.



A2

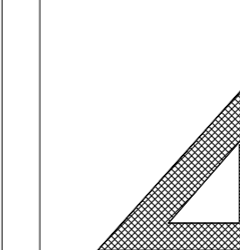
Adozione:

Approvazione:

Timbro e firma progettisti

Il Sindaco

Il Segretario comunale



Lucio Fiorina - architetto
Marcello Fiorina - ingegnere

Studio associato di architettura urbanistica ed Ingegneria
Sede in via pignolo 5, Bergamo - tel 035-218094 - fax 035-270308
www.studiofiorina.com - Email info@studiofiorina.com