














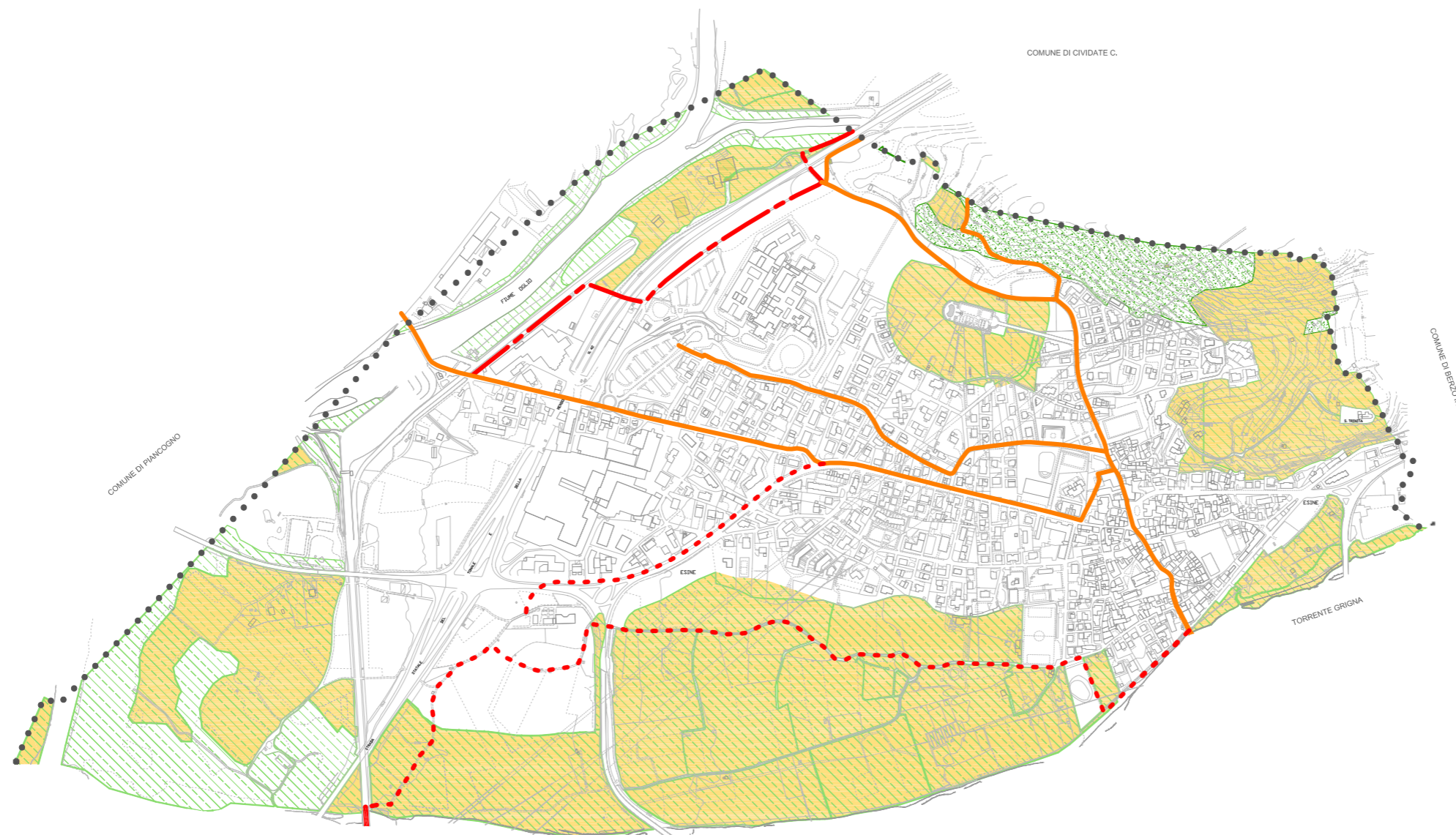
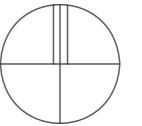
## LEGENDA

### SISTEMA RURALE - PAESISTICO - AMBIENTALE

-  Territori di fondovalle e pedemontani  
Territorio montano
-  Aree boscate
-  AAS- Ambiti agricoli di interesse strategico
-  Insediamenti agricoli
-  Allevamenti
-  Malghe
-  Insediamenti a destinazione extraagricola
-  Attrezzature ed insediamenti extraagricoli
-  ARA - Ambiti di rilevanza paesistico-ambientale

### SISTEMA DEI PERCORSI

-  Percorsi ciclo-pedonali esistenti
-  Percorsi ciclo-pedonali di progetto
-  Sentieri (Piano sentieristico provinciale)
-  Confine comunale



## COMUNE DI ESINE PROVINCIA DI BRESCIA

Piano di Governo del Territorio  
L.R. 11 marzo 2005, n. 12

### DOCUMENTO DI PIANO

IL SINDACO

IL SEGRETARIO GENERALE

IL PROGETTISTA  
Dott. Arch. GIACOMINO AMADEO  
Ordine Architetti Prov. MI n. 3592

Adozione Consiglio Comunale:  
delibera n ..... del .....

Approvazione Consiglio Comunale:  
delibera n ..... del .....

## DP 15.1

### Individuazione degli ambiti agricoli Ambito territoriale Esine

Scala 1 : 10.000  
Giugno 2009  
Aggiornamento gennaio 2010  
Modificato a seguito dell'accoglimento  
delle osservazioni del PGT adottato

**STUDIO AMBIENTE**  
Architetto GIACOMINO AMADEO  
Via S. Carlo Borromeo, 1  
20031 CESANO MADERNO (MB)  
Tel. +39 0362 1794210 - Fax +39 0362 1794211  
info@studioambiente.org