












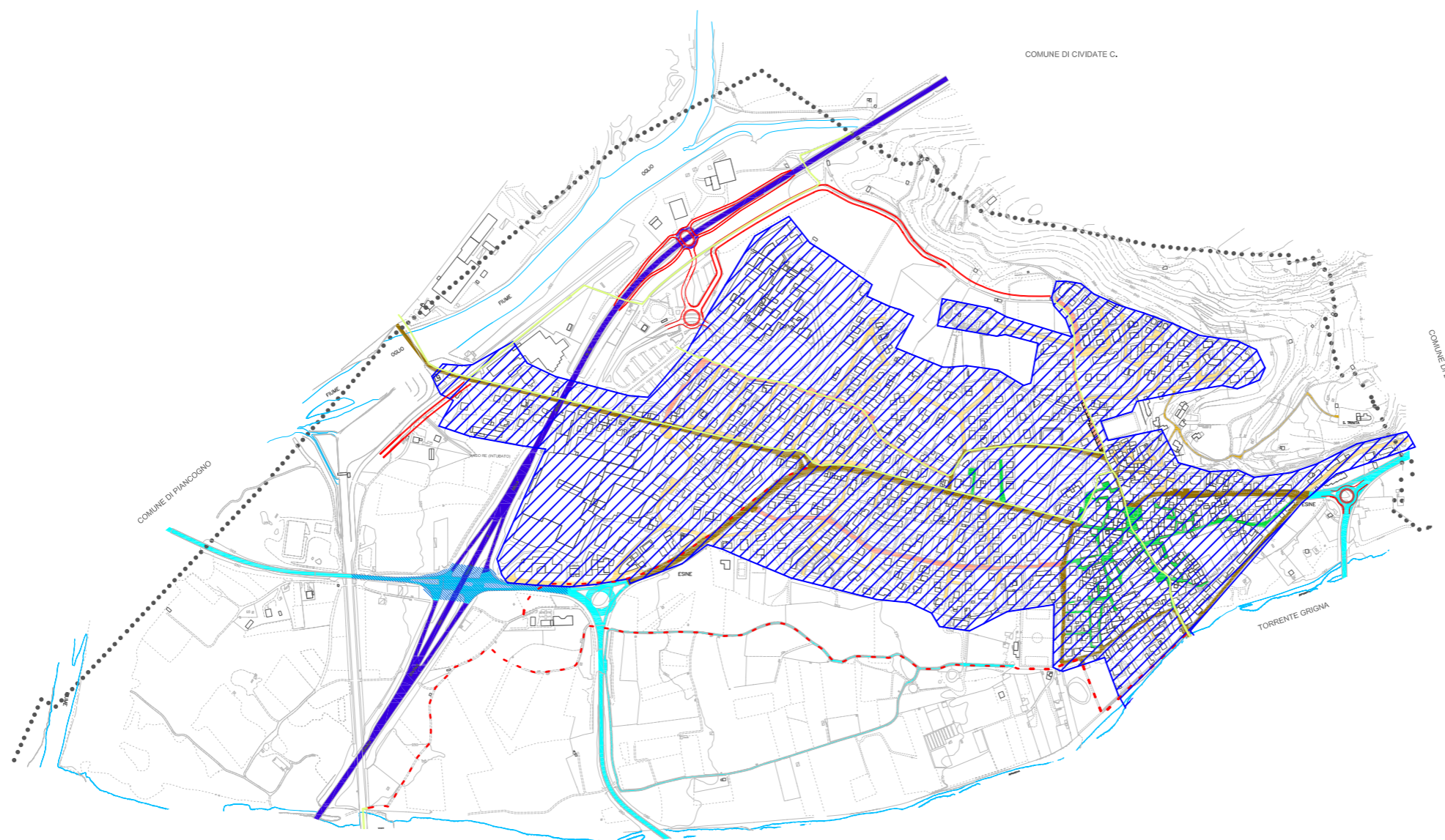
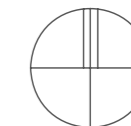


# LEGENDA

-  Strada extraurbana principale (CAT. B)
-  Strada extraurbana locale (CAT. F)
-  Strada urbana di quartiere (CAT. E)
-  Strada urbana locale
-  Strada locale residenziale
-  Strada a traffico limitato
-  Percorsi ciclo-pedonali esistenti
-  Percorsi ciclo-pedonali di progetto
-  Strade di progetto
-  Sentieri in ambito montano
-  Aree per la riorganizzazione della viabilità
-  Centro abitato ai sensi del codice della strada secondo ufficio comunale (6-03-2003)
-  Confine Comunale



## COMUNE DI ESINE PROVINCIA DI BRESCIA

Piano di Governo del Territorio  
L.R. 11 marzo 2005, n. 12

### DOCUMENTO DI PIANO

IL SINDACO

IL SEGRETARIO GENERALE

IL PROGETTISTA  
Dott. Arch. GIACOMINO AMADEO  
Ordine Architetti Prov. MI n. 3592

Adozione Consiglio Comunale:  
delibera n ..... del .....

Approvazione Consiglio Comunale:  
delibera n ..... del .....

## DP 13.1 Interventi sulla rete infrastrutturale Ambito territoriale Esine

Scala 1 : 10.000  
Giugno 2009  
Aggiornamento gennaio 2010  
Modificato a seguito dell'accoglimento  
delle osservazioni al PGT adottato

### STUDIO AMBIENTE

Architetto GIACOMINO AMADEO  
Via S. Carlo Borromeo, 1  
20031 CESANO MADERNO (MB)  
Tel. +39 0362 1794210 - Fax +39 0362 1794211  
info@studioambiente.org