













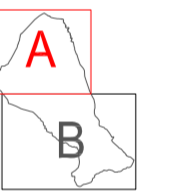


### LEGENDA

-  Collina del Bardisone-Barberino
-  Edifici ed insediamenti storici
-  Prospetti di valore architettonico
-  Parchi e giardini di pregio
-  Andamento dei tratti tombinati appartenenti al reticolo idrico
-  Filari d'alberi d'interesse storico-paesaggistico
-  Acque pubbliche sottoposte a vincolo di tutela ai sensi del art.142 D.Lgs 42/99 (150m)
-  Corso d'acqua principale e fascia di rispetto (mt. 10)
-  Corso d'acqua secondario e fascia di rispetto (mt. 10)
-  Canale idroelettrico
-  Architettura militare - fortificazioni
-  Aree interessate da incisioni rupestri
-  Siti di ritrovamenti archeologici
-  Confine Comunale



## COMUNE DI ESINE PROVINCIA DI BRESCIA

Piano di Governo del Territorio  
L.R. 11 marzo 2005, n. 12

### DOCUMENTO DI PIANO

IL SINDACO

IL SEGRETARIO GENERALE

IL PROGETTISTA  
Dott. Arch. GIACOMO AMADEO  
Ordine Architetti Prov. MI n. 3592

Adozione Consiglio Comunale:  
delibera n ..... del .....  
Approvazione Consiglio Comunale:  
delibera n ..... del .....

### DP 07

Aree e beni di interesse paesistico,  
culturale, storico

Scala 1 : 10.000

Giugno 2009  
Aggiornamento gennaio 2010

### STUDIO AMBIENTE

Architetto GIACOMO AMADEO  
Via S. Carlo Borromeo, 1  
20031 CESANO MADERNO (MB)  
Tel. +39 0362 1794210 - Fax +39 0362 1794211  
info@studioambiente.org

