










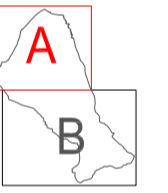


LEGENDA

-  Strada extraurbana principale (CAT. B)
-  Strada extraurbana secondaria (CAT. C)
-  Strada extraurbana locale (CAT. F)
-  Strada urbana di quartiere (CAT. E)
-  Strada urbana interzonale
-  Strada urbana locale
-  Strada locale residenziale
-  Percorsi ciclo-pedonali
-  Strada vicinale-sentiero
-  Centro abitato ai sensi del codice della strada secondo ufficio comunale (6-03-2003)
-  Confine Comunale



COMUNE DI ESINE PROVINCIA DI BRESCIA

Piano di Governo del Territorio
L.R. 11 marzo 2005, n. 12

DOCUMENTO DI PIANO

IL SINDACO

IL SEGRETARIO GENERALE

IL PROGETTISTA
Dott. Arch. GIACOMINO AMADEO
Ordine Architetti Prov. MI n. 3592

Adozione Consiglio Comunale:
delibera n. del

Approvazione Consiglio Comunale:
delibera n. del

DP 05 a

Rete infrastrutturale stato attuale

Scala 1 : 10.000

Giugno 2009
Aggiornamento gennaio 2010

STUDIO AMBIENTE
Architetto GIACOMINO AMADEO
Via S. Carlo Borromeo, 1
20031 CESANO MADERNO (MI)
Tel. +39 0362 1794210 - Fax +39 0362 1794211
info@studioambiente.org

