
















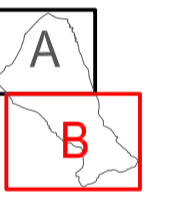


**LEGENDA**

-  Ambito agricolo collinare e pedemontano
-  Ambito agricolo pedemontano
-  Ambito montano - ZPS Val Grigna
-  Aree di rilevante interesse ambientale (CORSO SUPERIORE DEL FIUME OGILIO)

-  Aree agricole di valenza paesistica lungo il fiume Oglio
-  Aree agricole di valenza paesistica lungo la valle del fiume Grigna
-  Macchie boschive di pianura
-  Limite delle zone boschive di montagna
-  Colture legnose agrarie
-  Seminativi
-  Prati e pascoli di fondovalle
-  Prati e pascoli di montagna
-  Colture specializzate a vigneti

-  Reticolo idrico primario
-  Reticolo idrico secondario
-  Canale artificiale
-  Confine Comunale



**COMUNE DI ESINE**  
**PROVINCIA DI BRESCIA**

Piano di Governo del Territorio  
L.R. 11 marzo 2005, n. 12

**DOCUMENTO DI PIANO**

**IL SINDACO**

**IL SEGRETARIO GENERALE**

**IL PROGETTISTA**  
Dott. Arch. GIACOMINO AMADEO  
Ordine Architetti Prov. MI n. 3592

Adozione Consiglio Comunale:  
delibera n ..... del .....

**DP 02 b**

**Ambienti del territorio**

Scala 1 : 10.000

Giugno 2009  
Aggiornamento gennaio 2010

**STUDIO AMBIENTE**  
Architetto GIACOMINO AMADEO  
Via S. Carlo Borromeo, 1  
20031 CESANO MADERNO (MB)  
Tel. +39 0362 1794210 - Fax: +39 0362 1794211  
info@studioambiente.org

