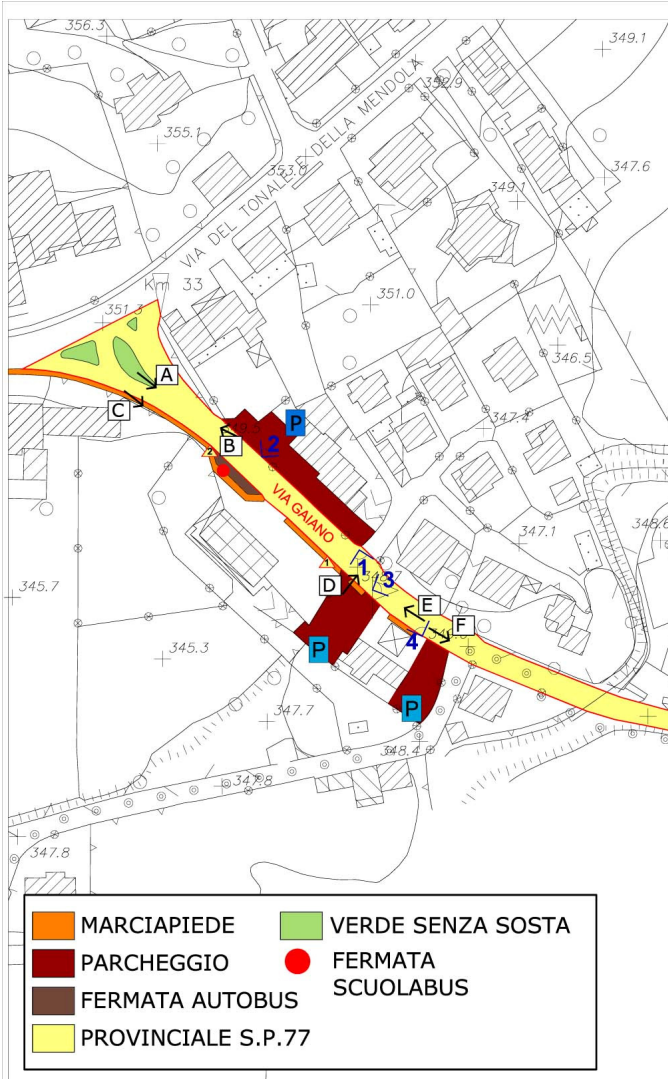


n. 33

VIA GAIANO

Località: Endine Gaiano



PUNTI FOTOGRAFICI:



foto n.1

PARCHEGGIO SENZA LIMITI DI SOSTA

foto n.2

FERMATA AUTOBUS

INDIVIDUAZIONE DEI LIMITI NELLA FRUIBILITÀ DELLA VIA PER DISABILI :





foto n.3

PARCHEGGIO SENZA LIMITI DI SOSTA

foto n.4

CARATTERISTICHE TIPOLOGICHE

<i>Collegamento tra</i>	Via del Tonale e della Mendola	e	confine con Solto Collina
<i>Tipologia collegamento:</i>	Collegamento tra Comune di Endine Gaiano e Comune di Solto Collina (Strada Provinciale n. 77)		
<i>Possibilità di proseguire per:</i>	a nord –del Tonale e della Mendola a sud-est – confine con comune di Solto Collina a ovest – via Campone		
<i>Inserito in contesto di tipo:</i>	residenziale con servizi commerciali		
<i>Classificato come percorso:</i>	Carrabile a DOPPIO SENSO e pedonale		
<i>Intersezioni/incroci con:</i>	SI	<i>note:</i>	Incrocio con via del Tonale e della Mendola Incrocio con via Campone
<i>Presenza di marciapiede</i>	SI	<i>note:</i>	Presenza di marciapiede lungo il lato destro della via in continuità con quello della via del Tonale e della Mendola. rialzato con cordolo, largo 1,50 metri, con fondo in asfalto.
<i>Fruibile da persone diversamente abili:</i>	NO	<i>note:</i>	Nonostante la presenza del marciapiede non consentita la fruibilità da parte delle persone diversamente abili a causa dell'assenza di rampe di salita/discesa () , ulteriormente penalizzante per l'altezza del marciapiede stesso ()
<i>Presenza illuminazione:</i>	SI	<i>note:</i>	Tramite pali della luce
<i>Presenza segnaletica:</i>	SI	<i>note:</i>	Presente segnaletica verticale : - nell'incrocio con via del Tonale e della Mendola con indicazione della direzione per raggiungere Solto Collina, Fonteno, Riva di Solto e Tavernola; - all'inizio della via, sul lato destro, per indicare la fermata del pulmann e dello scuolabus (vedi fotografia 2).
<i>Presenza aree attrezzate:</i>	No	<i>note:</i>	
<i>Presenza di aree di sosta:</i>	NO	<i>note:</i>	
<i>Presenza di parcheggi:</i>	SI	<i>note:</i>	Presenti diversi parcheggi a sosta illimitata su entrambi i lati della strada (vedi fotografie 1-3-4).
<i>Presenza di collegamenti pedonali</i>	NO	<i>note:</i>	

CARATTERISTICHE DIMENSIONALI/MATERICHE

<i>Lunghezza:</i>	235 metri
<i>Larghezza media:</i>	8,00 metri
<i>Presenza dislivelli:</i>	NO
<i>Presenza rampe di raccordo</i>	NO
<i>Materiale di finitura del fondo:</i>	Asfalto
<i>Presenza elementi separatori:</i>	NO
<i>Stato di conservazione:</i>	Buono

COSA SI INCONTRA SUL PERCORSO

<i>Luoghi di interesse collettivo</i>	NESSUNO
<i>Luoghi con funzioni ricettive</i>	Negozi
<i>Edifici di particolare interesse storico artistico:</i>	NESSUNO

ASPETTI RILEVANTI EVIDENZIATI

<p><i>NOTE:</i></p>	<ol style="list-style-type: none">1) Impossibilità da parte delle persone diversamente abili di fruire di un percorso protetto all'interno della via.2) La completa assenza di un percorso protetto per i ciclisti ed in parte della via anche per i pedoni comporta l'invasione della carreggiata destinata alla presenza degli autoveicoli. Condizione particolarmente sfavorevole considerata la presenza piuttosto assidua di biciclette che sfruttano la strada provinciale n. 77 (via Gaiano) per raggiungere mete appartenenti ai Comuni limitrofi.
---------------------	-----------------------------------------------------------------------------------------------------------------------------------------------------------------------------------------------------------------------------------------------------------------------------------------------------------------------------------------------------------------------------------------------------------------------------------------------------------------------------------------------------------------------------------------------------------------------------------