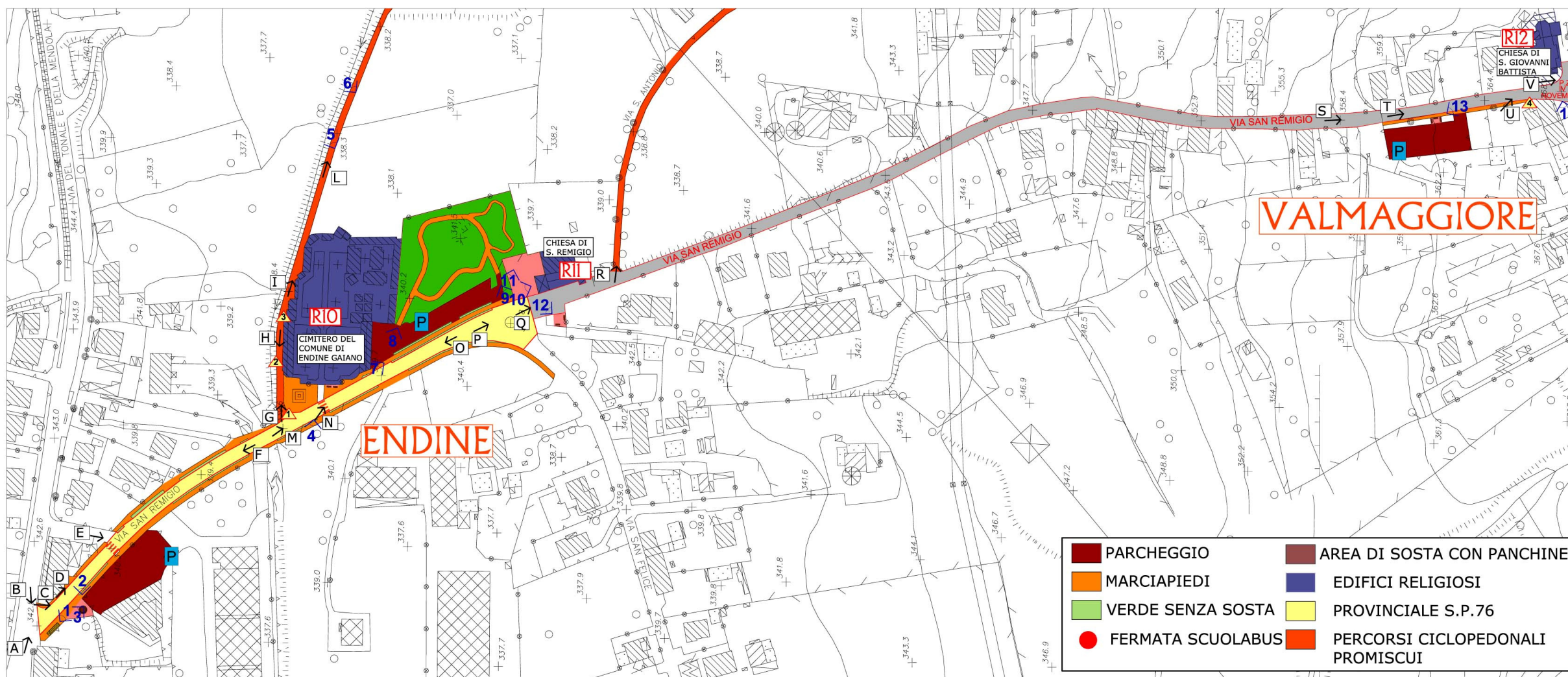


n.30 VIA S. REMIGIO

Località: Endine e Valmaggione



PUNTI FOTOGRAFICI:



foto n.1
SOTTOPASSAGGIO



foto n.2
AREA DI SOSTA



foto n.3
PARCHEGGIO SENZA LIMITI DI SOSTA



foto n.4
CIMITERO DEL COMUNE DI ENDINE GAIANO



foto n.5
CHIESA DI S. REMIGIO E PARCO



foto n.6
PARCHEGGIO SENZA LIMITI DI SOSTA



foto n.7
INGRESSO A PARCO



foto n.8
PARCO GIOCHI



foto n.9
CHIESA DI S. REMIGIO: ESTERNO ED INTERNO



foto n.11
AREA DI SOSTA



foto n.12
AREA DI SOSTA



foto n.13
PARCHEGGIO SENZA LIMITI DI SOSTA



foto n.14
CHIESA PARROCCHIALE DI VALMAGGIORE

INDIVIDUAZIONE DEI LIMITI NELLA FRUIBILITÀ DELLA VIA PER DISABILI :



1



2






2



3

CARATTERISTICHE TIPOLOGICHE

Collegamento tra	Via del Tonale e della Mendola	e	Incroccio di Piazza IV Novembre tra via Tironega e via Valmaggioro
Tipologia collegamento:	Collegamento principale tramite strada Provinciale n. 76 tra le frazioni di		

	Endine, S.Felice ,Pura e Valmaggione	
<i>Possibilità di proseguire per:</i>	a nord – via del Tonale e della Mendola a est – via S.Antonio e via Don Benzoni a sud-est – via Tironega a ovest – via S. Felice (continuazione della Provinciale n. 76) sud-ovest – via Valmaggione	
<i>Inserito in contesto di tipo:</i>	Residenziale con servizi di interesse collettivo	
<i>Classificato come percorso:</i>	Carrabile a DOPPIO SENSO e in parte pedonale per la presenza nel tratto iniziale a partire dall' incrocio con via del Tonale e della Mendola di marciapiede su entrambi i lati che si sviluppa fino a inizio della frazione di Valmaggione e di altro tratto, non continuo, a fine via.	
<i>Intersezioni/incroci con:</i>	SI	<i>note:</i> Incrocio con via del Tonale e della Mendola Incrocio con via S. Felice (continuazione di Provinciale n. 76) Incrocio con percorso vita Incrocio con via S. Antonio Incrocio con via Don Benzoni Incrocio con via Tironega Incrocio con via Valmaggione
<i>Presenza di marciapiede</i>	SI	<i>note:</i> Dall'incrocio con via del Tonale e della Mendola fino a parcheggio antistante parco pubblico presente marciapiede sul entrambi i lati della carreggiata stradale. E' rialzato con cordolo, largo in media 1,50 con a lato l'alternarsi di aiuole, fondo di finitura in porfido. Ulteriore tratto di marciapiede, nella parte finale della via verso incrocio di Piazza IV Novembre, largo in media 1,50 metri con restringimento finale pari ad 1,00 metro a fine marciapiede, rialzato con cordolo, con fondo in porfido, protetto lateralmente da dissuasori collegati con una catena. Non garantita pertanto una totale continuità in via S.Remigio.
<i>Fruibile da persone diversamente abili:</i>	SI	<i>note:</i> Accessibilità e fruibilità consentita anche in maniera autonoma attraverso il marciapiede che collega via del Tonale e della Mendola ai servizi di interesse collettivo presenti in via S. Remigio (cimitero, parco pubblico, chiesa di S. Remigio). Non possibile una fruibilità per tutta la via a causa di una discontinuità del marciapiede. Impossibilità di autonomia per l'accessibilità alla chiesa Parrocchiale di Valmaggione per l'assenza di marciapiede di collegamento ulteriormente aggravata dall'aumento della pendenza della strada inadatta per le persone diversamente abili. Difficoltà invece nell'accedere anche autonomamente al percorso vita a causa delle pessime condizioni del fondo stradale in asfalto, pieno di buche ( e ) e per la mancanza di adeguate barriere laterali rispetto al corso d'acqua che si trova ad ovest di tale percorso, pericoloso non solo per i disabili ma per chiunque usufruisca di tale tracciato ().

			Impossibilità di sfruttare il sottopassaggio pedonale, presente all'inizio di via S. Remigio, a causa della presenza di numerosi gradini.
<i>Presenza illuminazione:</i>	SI	<i>note:</i>	Tramite pali della luce nella frazione di Endine e di lampioni in quella di Valmaggione
<i>Presenza segnaletica:</i>	SI	<i>note:</i>	<p>Presente segnaletica verticale e orizzontale per indicare la presenza di:</p> <ul style="list-style-type: none"> - sottopassaggio pedonale per l'attraversamento della statale in corrispondenza dell'incrocio con via S. Remigio (vedi fotografia 1); - presenza di attraversamenti pedonali in corrispondenza dell'incrocio con la stradina di collegamento laterale posta all'inizio della via , su lato sinistro, e dell'ingresso del cimitero; - cartelli con segnalazione della direzione da seguire per raggiungere Monasterolo, Valmaggione e S. Felice ; - di fermata scuolabus in Piazza IV Novembre; - cartello di inizio della frazione di Valmaggione . <p>Completamente assente segnaletica verticale che indichi l'inizio del percorso vita e possibilità di raggiungerlo anche da via S. Antonio.</p>
<i>Presenza aree attrezzate:</i>	No	<i>note:</i>	
<i>Presenza di aree di sosta:</i>	SI	<i>note:</i>	<p>Presenti diverse aree di sosta:</p> <ul style="list-style-type: none"> - in prossimità del sottopassaggio pedonale (vedi fotografia 2); - davanti a ingresso cimitero con due panchine; - davanti a sagrato della Chiesa di S. Remigio, di fronte a monumento dell'Emigrante (vedi fotografia 11); - in corrispondenza dell'inizio della via Valmaggione dove inizia via S. Felice con due panchine (vedi fotografia 12); - nel parcheggio presente a fine via S. Remigio, vicino a Chiesa Parrocchiale di S. Giovanni Battista di Valmaggione con due panchine (vedi fotografia 13).
<i>Presenza di parcheggi:</i>	SI	<i>note:</i>	<p>Sono presenti tre parcheggi in corrispondenza degli edifici di interesse collettivo presenti lungo la via:</p> <ul style="list-style-type: none"> - parcheggio sempre aperto, senza limiti di sosta, all'ingresso della via (vedi fotografia 3); - parcheggio senza limiti di sosta di fronte a parco pubblico, lateralmente a cimitero e alla Chiesa di S. Remigio (vedi fotografia 7); - parcheggio senza limiti di sosta vicino a Chiesa Parrocchiale di Valmaggione (vedi fotografia 13).
<i>Presenza di collegamenti pedonali</i>	SI	<i>note:</i>	Presente uno dei due sottopassaggi pedonali collocati lungo la Statale 42 (vedi fotografia 1) che consente l'attraversamento della statale in corrispondenza dell'incrocio con via S. Remigio.

CARATTERISTICHE DIMENSIONALI/MATERICHE

<i>Lunghezza:</i>	330 metri per tratto in frazione di Endine; 570 metri per tratto in frazione di Valmaggione.
<i>Larghezza media:</i>	7,00 metri nel tratto della frazione di Endine, fino a incrocio con via S. Felice; 6,00 metri nel tratto da inizio della frazione di Valmaggione fino a Piazza IV Novembre.
<i>Presenza dislivelli:</i>	NO
<i>Presenza rampe di raccordo</i>	NO
<i>Materiale di finitura del fondo:</i>	Asfalto per carreggiata e porfido per i marciapiedi
<i>Presenza elementi separatori:</i>	NO
<i>Stato di conservazione:</i>	Buono per la strada principale, pessimo per percorso a vita e via S. Antonio

COSA SI INCONTRA SUL PERCORSO

<i>Luoghi di interesse collettivo</i>	<ul style="list-style-type: none"> - Cimitero del Comune di Endine Gaiano(vedi fotografie 4-5); - Chiesa di S. Remigio a Endine (vedi fotografie 6-10); - Parco giochi (vedi fotografie 6-8-9); - Chiesa Parrocchiale S. Giovanni Battista di Valmaggione (vedi fotografia 14).
<i>Luoghi con funzioni ricettive</i>	NESSUNO
<i>Edifici di particolare interesse storico artistico:</i>	<ul style="list-style-type: none"> - Chiesa di S. Remigio : secondo una leggenda la struttura originaria , distrutta dalla piena di un torrente, fu fatta costruire su esplicita richiesta dell'imperatore Carlo Magno, in onore di S. Remigio vescovo di Reims e vi si era custodita, in specifico all'esterno della chiesa, "l'ulna intiera del braccio destro" del Santo . Tale leggenda è stata tramandata attraverso i racconti popolari e dubbia è la sua veridicità storica considerata l'assenza di documenti credibili. La scritta presente sotto il portico testimonia che l'oratorio, dopo essere stato distrutto, fu riedificato nel 1600 e poi rialzato e restaurato nel 1851 e nel 1933. - Chiesa parrocchiale di Valmaggione dedicata a San Giovanni Battista , in stile neo-romanico è stata costruita nel 1925 ed eletta parrocchia nel 1952.

ASPETTI RILEVANTI EVIDENZIATI

<i>NOTE:</i>	<ol style="list-style-type: none">1) Percorso consentito al disabile, anche non accompagnato, per raggiungere i servizi di interesse collettivo presenti lungo la via all'interno della frazione di Endine (cimitero, parco giochi, aree di sosta, chiesa di S. Remigio). Non è possibile una totale fruibilità di via S. Remigio da parte delle persone diversamente abili a causa della discontinuità del marciapiede. Difficoltà nell'accessibilità del percorso vita a causa delle condizioni non buone del fondo stradale che lo rendono pericoloso anche per i non disabili. Non è consentita l'accessibilità autonoma alla chiesa di S. Giovanni Battista per l'assenza di un marciapiede continuo e per la pendenza della via in questo punto.2) La completa assenza di un percorso protetto per i ciclisti ed in parte della via anche per i pedoni comporta l'invasione della carreggiata destinata alla presenza degli autoveicoli. Condizione particolarmente sfavorevole considerata la presenza piuttosto assidua di biciclette che sfruttano la strada provinciale n. 76 (via S. Felice e via S. Remigio) per raggiungere le mete importanti presenti nel territorio di Endine Gaiano e nei Comuni limitrofi.
--------------	---