

n. 7 VIA REPUBBLICA

Località: Endine



PUNTI FOTOGRAFICI:

INDIVIDUAZIONE DEI LIMITI NELLA FRUIBILITÀ DELLA VIA PER DISABILI :






foto n.1
COLLEGAMENTO PEDONALE
PER VIA XXV APRILE

foto n. 2
AREA DI SOSTA

foto n. 3
PARCHEGGIO SENZA LIMITI DI SOSTA

CARATTERISTICHE TIPOLOGICHE

<i>Collegamento tra</i>	Piazza Veneto	e	Ranzanico
<i>Tipologia collegamento:</i>	Collegamento interno e intercomunale tra Endine Gaiano e Ranzanico		
<i>Possibilità di proseguire per:</i>	a est – Piazza Veneto nord-ovest – via Costituzione a ovest – Ranzanico a sud – via XXV Aprile		
<i>Inserito in contesto di tipo:</i>	Residenziale		
<i>Classificato come percorso:</i>	Esclusivamente carrabile a DOPPIO SENSO perché la presenza di marciapiedi è minima e irrilevante per consentire un percorso pedonale protetto continuo e sicuro		
<i>Intersezioni/incroci con:</i>	SI	<i>note:</i>	Incrocio con via XXV Aprile Incrocio con via Costituzione
<i>Presenza di marciapiede</i>	SI	<i>note:</i>	Nel lato destro piccola porzione di marciapiede verso incrocio con Piazza Veneto, rialzato con cordolo, largo 1,50 metri, con fondo in asfalto. In nuova lottizzazione presente marciapiede su lato destro e sinistro di distribuzione esclusivamente interna ai nuovi lotti residenziali, rialzato con cordolo, fondo con autobloccanti in calcestruzzo, largo 1,50 metri. Nel lato sinistro in corrispondenza del civico n. 59, breve tratto del marciapiede largo 1,10 metri, rialzato con cordolo, fondo in asfalto.
<i>Fruibile da persone diversamente abili:</i>	NO	<i>note:</i>	Accessibilità e fruibilità non consentita per l'assenza quasi totale di percorsi protetti, e dove sono presenti i marciapiedi per un' errata progettazione delle rampe di discesa/salita ( ,  , )
<i>Presenza illuminazione:</i>	SI	<i>note:</i>	Tramite pali della luce
<i>Presenza segnaletica:</i>	SI	<i>note:</i>	Presente segnaletica verticale per indicazione dei parcheggi e della fine del Comune di Endine con inizio di quello di Ranzanico
<i>Presenza aree attrezzate:</i>	No	<i>note:</i>	
<i>Presenza di aree di sosta:</i>	SI	<i>note:</i>	Area di sosta con panchine ed aiuole vicino ad incrocio con via XXV Aprile (vedi fotografia 2)
<i>Presenza di parcheggi:</i>	SI	<i>note:</i>	Parcheggio senza limiti di sosta adiacente ad incrocio con via XXV Aprile e nel tratto finale della via, vicino ad incrocio con via Costituzione, a sosta illimitata (vedi fotografia 3)
<i>Presenza di collegamenti pedonali</i>	SI	<i>note:</i>	Collegamento pedonale diretto tra via Repubblica e via XXV Aprile largo 1,10 metri, con gradini non fruibile dai disabili (vedi fotografia 1)

CARATTERISTICHE DIMENSIONALI/MATERICHE

<i>Lunghezza:</i>	860 metri
<i>Larghezza media:</i>	5,40 metri con punto di massimo restringimento pari a 3,50 mt in prima curva della via scendendo da Piazza Veneto.
<i>Presenza dislivelli:</i>	SI
<i>Presenza rampe di raccordo</i>	NO

<i>Materiale di finitura del fondo:</i>	Asfalto
<i>Presenza elementi separatori:</i>	NO
<i>Stato di conservazione:</i>	Buono

COSA SI INCONTRA SUL PERCORSO

<i>Luoghi di interesse collettivo</i>	NESSUNO
<i>Luoghi con funzioni ricettive</i>	NESSUNO
<i>Edifici di particolare interesse storico artistico:</i>	NESSUNO

ASPETTI RILEVANTI EVIDENZIATI

NOTE:	<ol style="list-style-type: none"> 1) La quasi totale assenza dei marciapiedi e la pendenza della strada non consente la fruibilità di via Repubblica al disabile neanche se accompagnato. 2) Percorso pericoloso a livello carrabile a causa di una larghezza inadeguata della carreggiata con doppio senso di marcia in particolare nel tratto corrispondente alla prima curva che si incontra percorrendo via Repubblica da Piazza Veneto per un restringimento della carreggiata pari a 3,50 metri. 3) L'assenza di percorso protetto per i pedoni e i ciclisti comporta l'invasione della carreggiata rendendo pericolosa a livello ciclo-pedonale la fruibilità di tale via.
--------------	---