
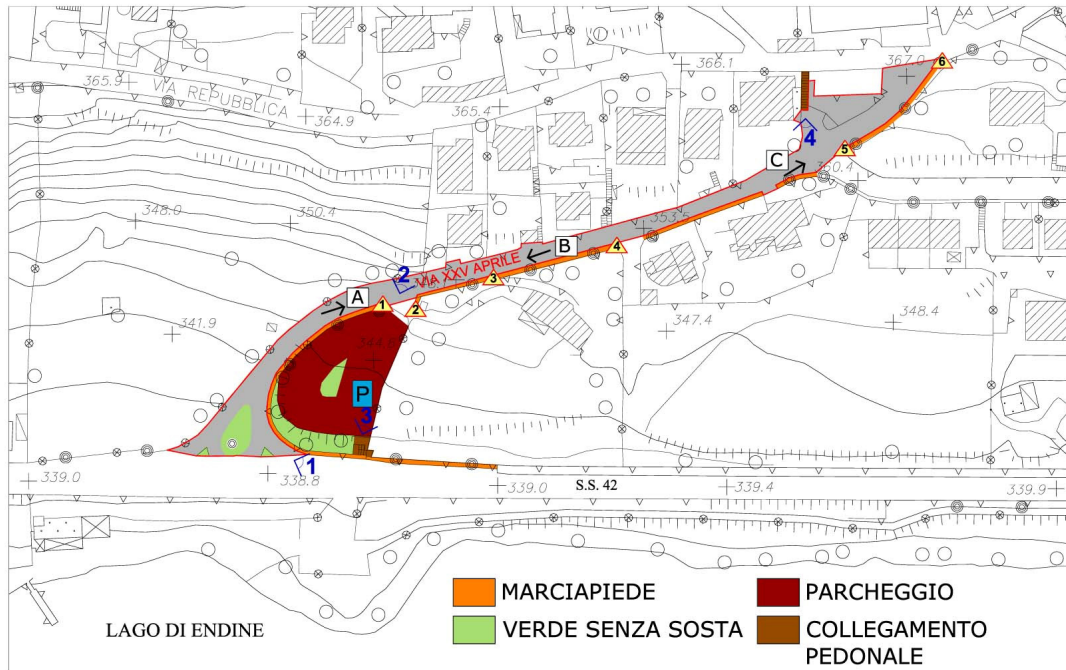


n. 1 VIA XXV APRILE

Località: Endine



PUNTI FOTOGRAFICI:



foto n. 1

SEGNALETICA VERTICALE



foto n. 2

PARCHEGGIO SENZA LIMITI DI SOSTA




foto n. 3

COLLEGAMENTO PEDONALE PER S.S.42









foto n. 4

COLLEGAMENTO PEDONALE PER VIA REPUBBLICA

INDIVIDUAZIONE DEI LIMITI NELLA FRUIBILITÀ DELLA VIA PER DISABILI :



CARATTERISTICHE TIPOLOGICHE

<i>Collegamento tra</i>	Statale 42	e	Via Repubblica
<i>Tipologia collegamento:</i>	Collegamento interno per centro di Endine, Patronato S. Vincenzo e Casa degli Alpini-la nostra famiglia		
<i>Possibilità di proseguire per:</i>	a sud – S.S. 42 in direzione Lovere e Bergamo a nord – via Repubblica a est –via Fogaroli		
<i>Inserito in contesto di tipo:</i>	Residenziale		
<i>Classificato come percorso:</i>	Carrabile a DOPPIO SENSO e in quasi totalità pedonale protetto per presenza di marciapiede su lato destro della strada.		
<i>Intersezioni/incroci con:</i>	SI	<i>note:</i>	Incrocio con Statale 42 Incrocio con via Fogaroli Incrocio con via Repubblica
<i>Presenza di marciapiede</i>	SI	<i>note</i>	Nel lato destro presente marciapiede rialzato con cordolo , largo 1 metro, fondo in asfalto,non continuo per minima parte.
<i>Fruibile da persone diversamente abili:</i>	SI	<i>note:</i>	Accessibilità e fruibilità consentita solo in parte tramite marciapiede presente su lato destro della strada a causa di: <ul style="list-style-type: none"> • inadeguate condizioni del marciapiede con crollo del cordolo ; • mancanza di rampa adeguata di salita/discesa ; • inadeguate condizione del fondo stradale del marciapiede ; • non continuità del marciapiede e mancanza di rampa di salita/discesa  e ; • inadeguata rampa di salita/discesa e ostacolo a fruibilità marciapiede per presenza di palo  .
<i>Presenza illuminazione:</i>	SI	<i>note:</i>	Tramite pali della luce
<i>Presenza segnaletica:</i>	SI	<i>note:</i>	Presente segnaletica verticale nell'incrocio con S.S.42 (vedi fotografia n.1) .
<i>Presenza aree attrezzate:</i>	No	<i>note:</i>	
<i>Presenza di aree di sosta:</i>	NO	<i>note:</i>	
<i>Presenza di parcheggi:</i>	SI	<i>note:</i>	All'inizio della via, da Statale 42, presenza di parcheggio senza limiti di sosta (vedi fotografia n.2)
<i>Presenza di collegamenti pedonali</i>	SI	<i>note:</i>	Scale di collegamento tra S.S. 42 e via XXV Aprile (vedi fotografia n.3) e tra via XXV Aprile e via Repubblica (vedi fotografia n.4)

CARATTERISTICHE DIMENSIONALI/MATERICHE

<i>Lunghezza:</i>	250 metri
<i>Larghezza media:</i>	6,40 metri
<i>Presenza dislivelli:</i>	SI
<i>Presenza rampe di raccordo</i>	NO
<i>Materiale di finitura del fondo:</i>	Asfalto
<i>Presenza elementi separatori:</i>	NO

<i>Stato di conservazione:</i>	Non buono soprattutto per il marciapiede
--------------------------------	--

COSA SI INCONTRA SUL PERCORSO

<i>Luoghi di interesse collettivo</i>	NESSUNO
<i>Luoghi con funzioni ricettive</i>	NESSUNO
<i>Edifici di particolare interesse storico artistico:</i>	NESSUNO

ASPETTI RILEVANTI EVIDENZIATI

<i>NOTE:</i>	<ol style="list-style-type: none">1) Percorso consentito solo in parte al disabile, esclusivamente con accompagnamento, a causa della discontinuità del marciapiede. Fruibilità della via da parte dei non abili ostacolata dalla pendenza della via e dalla non corretta progettazione del marciapiede per quanto riguarda le rampe di discesa/salita. Tale condizione è evidente nell'attraversamento della strada in corrispondenza dell'incrocio con via Fogaroli e alla fine del marciapiede nell'incrocio con via Repubblica.2) Presenza di collegamento pedonale diretto tra parcheggio posto all'inizio della via XXV Aprile con Statale n. 42 (vedi fotografia n.3) e di collegamento pedonale diretto tra via XXV Aprile e via Repubblica (vedi fotografia n.4), di uso esclusivo dei pedoni per la presenza di gradini.
--------------	---