

Legenda

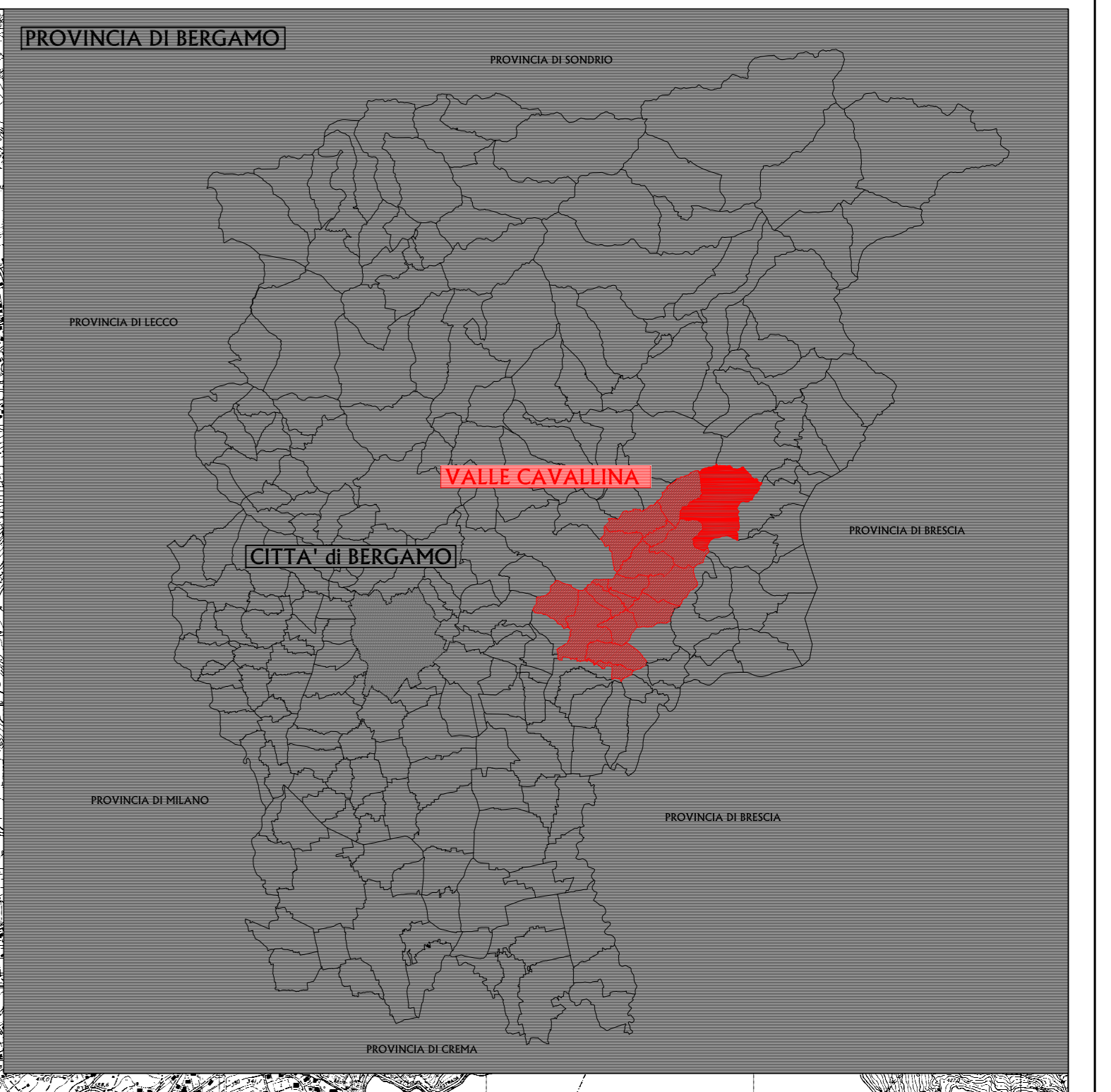
- Confini comunali
- Confini provinciali
- Confini regionali
- Reti idrografiche interne
- Linee di morfologia
- Idrografia superficiale
- Fiumi
- Strade locali
- Strade statali
- Autostrade e tangenziali
- Areali urbanizzati
- Parco regionale istituito
- Riserve naturali
- Bellezze individuali
- Bellezze d'insieme
- Zona urbana
- Ambito di tutela paesaggistica del corso d'acqua - art. 142, D.lgs. 43/04
- Territori contesi ai laghi tutelati - art. 142, D.lgs. 43/04
- Ambito di specifica tutela paesaggistica dei laghi insubrici - art. 18, comma 4 b)
- Laghi insubrici - Ambito di salvaguardia dello scenario locale - art. 18, comma 4 c)
- Ambiti di elevata naturalità

PIANO PAESAGGISTICO REGIONALE
QUADRO DI RIFERIMENTO DELLE TUTELE DEI LAGHI INSUBRICI
LAGO D'ISEO
 marzo 2009

ptir
 Piano Territoriale Integrato Regionale
 Regione Lombardia

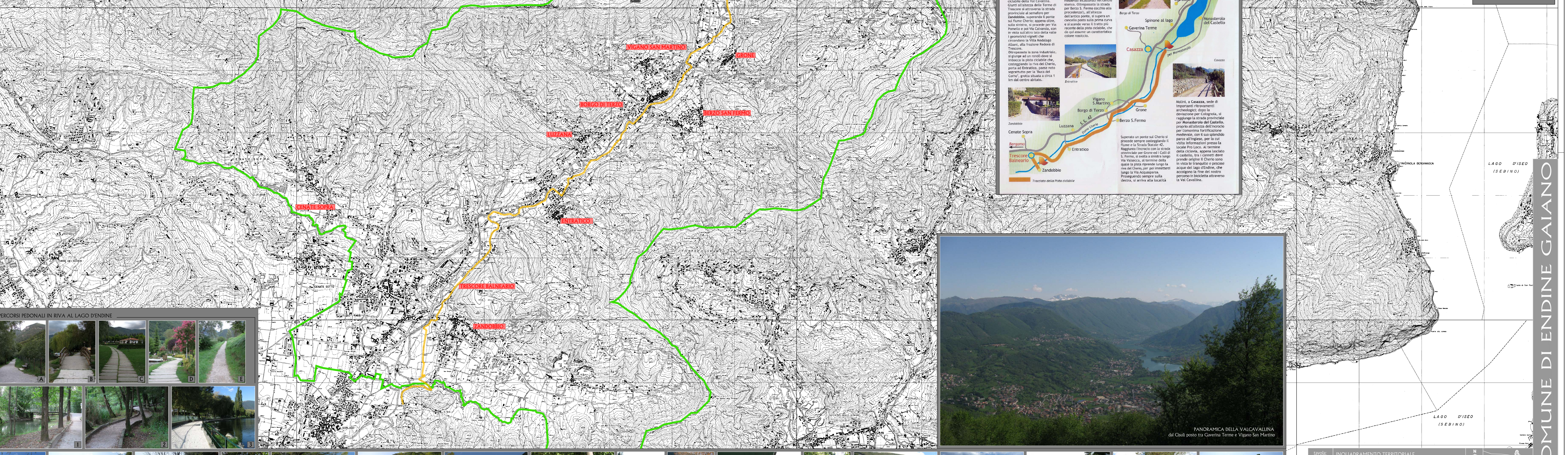
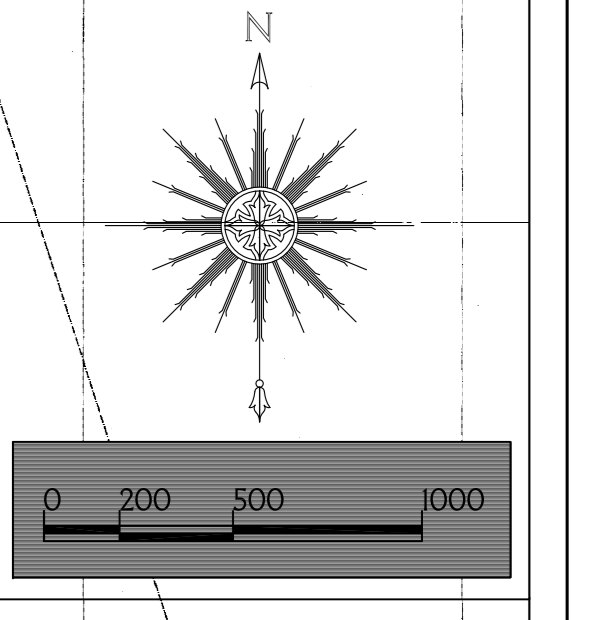
Regione Lombardia

Ambito del Lago d'Isèo



LEGENDA

- CONFINI AMMINISTRATIVI COMUNE DI ENDINE GAIANO
- CONFINI AMMINISTRATIVI COMUNI DELLA VALLE CAVALLINA
- PISTA CICLABILE
- PERCORSI PEDONALI
- PERCORSI PEDONALI in corso di realizzazione
- PERCORSI CICLO-PEDONALI
- RIPRESE FOTOGRAFICHE



PISTA CICLABILE DELLA VAL CAVALLINA

Il percorso.
 Da Treviso Balsarina, per chi proviene da Bergamo si può direzionare, sul fondovalle, al villaggio per circa 12 km, la pista ciclabile della Val Cavallina. Qui, all'uscita della Terza di Treviso, si incontra la strada provinciale di Casazza, che si avvia verso il centro storico di Casazza, superando il ponte sul fiume Chiaro, appena oltre la chiesa di S. Maria, si incontra per Via Borzani e poi Via Cavazza, con in vista sul lato sud della valle i caratteristici vigneti che circondano la Villa Medaglia. Alzando, alla frazione Borsina di Treviso, si attraversa la zona industriale, da dove la pista ciclabile che, costeggiando la riva del Chiaro, parte dal Entratico, paese noto soprattutto per i "Nodi del Chiaro", arriva situata a circa 1 km dal centro abitato.

Proseguendo lungo il Chiaro, con in vista la zona del suo castello, si raggiunge il "Nodo del Tiro", nel territorio di Borgo di Terzo, un tempo sede di un castello e centro di cui rimane visibile negli edifici medievali intonacati in bianco. Intorno a questo centro storico, si incontra la strada provinciale di Casazza, che si avvia verso il centro storico di Casazza, superando il ponte sul fiume Chiaro, appena oltre la chiesa di S. Maria, si incontra per Via Borzani e poi Via Cavazza, con in vista sul lato sud della valle i caratteristici vigneti che circondano la Villa Medaglia. Alzando, alla frazione Borsina di Treviso, si attraversa la zona industriale, da dove la pista ciclabile che, costeggiando la riva del Chiaro, parte dal Entratico, paese noto soprattutto per i "Nodi del Chiaro", arriva situata a circa 1 km dal centro abitato.

Superato un ponte sul Chiaro il percorso sempre costeggia il fiume e la Strada Statale 42. Raggiunto il centro di Casazza, si incontra la strada provinciale di Casazza, che si avvia verso il centro storico di Casazza, superando il ponte sul fiume Chiaro, appena oltre la chiesa di S. Maria, si incontra per Via Borzani e poi Via Cavazza, con in vista sul lato sud della valle i caratteristici vigneti che circondano la Villa Medaglia. Alzando, alla frazione Borsina di Treviso, si attraversa la zona industriale, da dove la pista ciclabile che, costeggiando la riva del Chiaro, parte dal Entratico, paese noto soprattutto per i "Nodi del Chiaro", arriva situata a circa 1 km dal centro abitato.

Proseguendo sempre sulla destra, si arriva alla località



INQUADRAMENTO TERRITORIALE
 Carta Tecnica Regionale - scala 1:20.000

STUDIO VIABILITA' LENTA
 - PERCORSI VIBONALI E CICLABILI -

COMUNE DI ENDINE GAIANO