

**Aggiornamento dello studio geologico del territorio comunale relativamente alla componente sismica**

L.R. 11-03-2005 n. 12 - D.G.R. 22-12-2005 n. 8/1566 - Ord. 20-03-2003 n. 3274

**CARTA DI FATTIBILITA' DELLE AZIONI DI PIANO**

Committente  
Comune di Endine Gaiano

Località  
Comune di Endine Gaiano (BG)

Tavola n.  
3b

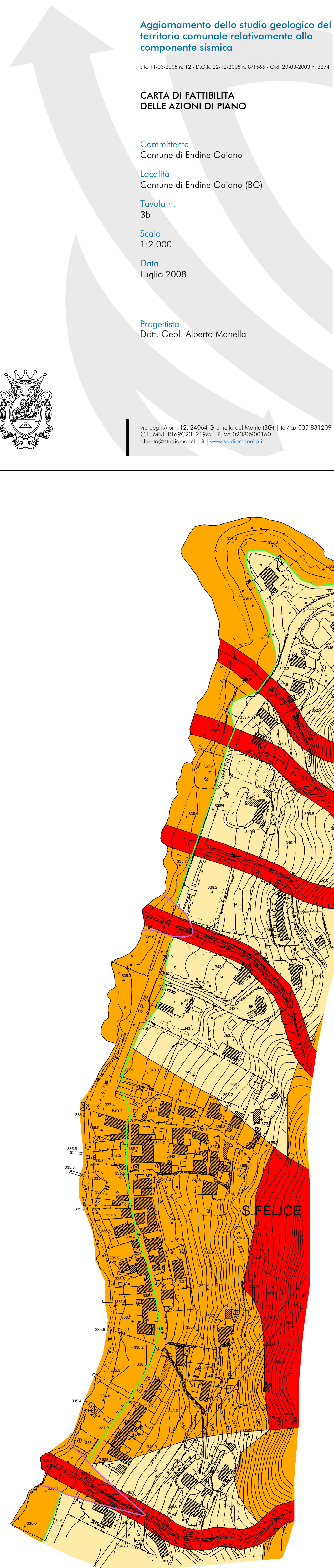
Scala  
1:2.000

Data  
Luglio 2008

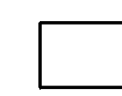





Progettista  
Dott. Geol. Alberto Manella



Via degli Alpini 12, 24064 Grumello del Monte (BG) | tel/fax 035 831209  
C.F. 04181690232 | P.IVA 02383900160  
alberto@studiomanello.it | www.studiomanello.it



**LEGENDA**

-  CLASSE 1 - Fattibilità senza particolari limitazioni
-  CLASSE 2 - Fattibilità con modeste limitazioni
-  CLASSE 3 - Fattibilità con consistenti limitazioni
-  CLASSE 4 - Fattibilità con gravi limitazioni
-  Perimetro delle conoidi alluvionali
-  Confine di delimitazione dell'area collinare

