



**Dott. Alberto Manella**  
Studio di Geologia

Geologia Applicata | Geotecnica | Geologia Ambientale  
Idrogeologia | Idrologia | Idraulica

**Aggiornamento dello studio geologico del territorio comunale relativamente alla componente sismica**

L.R. 11-03-2005 n. 12 - D.G.R. 22-12-2005 n. 8/1566 - Ord. 20-03-2003 n. 2274

**CARTA DI FATTIBILITA' DELLE AZIONI DI PIANO**

Committente  
Comune di Endine Gaiano

Località  
Comune di Endine Gaiano (BG)


Tavola n.  
3a

Scala  
1:2.000







Data  
Luglio 2008

Progettista  
Dott. Geol. Alberto Manella

via degli Alpini 12 - 24064 Grumello del Monte (BG) | tel/fax 035 831209  
C.F. 04016160962 | P. IVA 02382900160  
alberto@albertomanella.it | www.albertomanella.it



#### LEGENDA

-  CLASSE 1 - Fattibilità senza particolari limitazioni
-  CLASSE 2 - Fattibilità con modeste limitazioni
-  CLASSE 3 - Fattibilità con consistenti limitazioni
-  CLASSE 4 - Fattibilità con gravi limitazioni
-  Perimetro delle conoidi alluvionali
-  Confine di delimitazione dell'area collinare

