



Dott. Alberto Manella
Studio di Geologia

Geologia Applicata | Geotecnica | Geologia Ambientale
Idrogeologia | Idrologia | Idraulica

Aggiornamento dello studio geologico del territorio comunale relativamente alla componente sismica

L.R. 11-03-2005 n. 12 - D.G.R. 22-12-2005 n. 8/1566 - Ord. 20-03-2003 n. 3274

CARTA DI FATTIBILITA' DELLE AZIONI DI PIANO

Committente
Comune di Endine Gaiano

Località
Comune di Endine Gaiano (BG)

Tavola n.
5a

Scala
1:5.000







Data
Novembre 2008

Progettista
Dott. Geol. Alberto Manella

via degli Alpini 12, 24064 Grumello del Monte (BG) | tel/fax 035 831209
C.F. ML18769C23E219M | P.IVA 02383900160
alberto@studiomanella.it | www.studiomanella.it



LEGENDA

-  CLASSE 1 - Fattibilità senza particolari limitazioni
-  CLASSE 2 - Fattibilità con modeste limitazioni
-  CLASSE 3 - Fattibilità con consistenti limitazioni
-  CLASSE 4 - Fattibilità con gravi limitazioni
-  Perimetro delle conoidi alluvionali
-  Confine di delimitazione dell'area collinare

