

STUDIO GEOLOGICO A SUPPORTO DEL PIANO DI GOVERNO DEL TERRITORIO

ART. 57, comma 1, lettera a) della L.R. 12/05

STUDIO CONFORME AI CRITERI ATTUATIVI DELLA L.R. 12/05

DI CUI ALLA D.G.R. n. 81/566 del 22/12/2005 E SUCCESSIVI AGGIORNAMENTI

Comittente:
Comune di Edoło

NTAVOLA 06E CARTA DELLA FATIBILITÀ - EDOLO NORD -

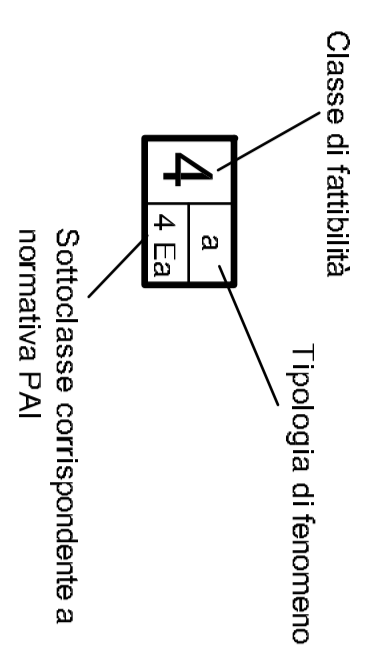
Scala:	1:2.000	Data:	aprile 2009	Numero:	0704778	Stipite:	Francesco Giovannini
Autore:	ED	Disegnata:		Proiettore:		Comitato:	
Interventista:	ED	Approvata:		Approvata:		Approvata:	
Interventista:	ED	Approvata:		Approvata:		Approvata:	

Dr. Geol. Luca Maglio Alvarotti

Provincia di Brescia, Dipartimento di Geologia
CONSERVIO di Ingegneri Luca Maglio & C.
 Office Via Montegrappa, 41 - 25060 Sponno (BS) - tel. 030 248401
 Fax: 030 248417 - e-mail: info@conservio.it
 P.I. e C.F. 02707460251
 www.conservio.it
 geologia - geotecnica - geologia ambientale - indagini geotecniche e geodinamiche

LEGENDA

TIPOLOGIA	DI FENOMENO EOTRORREATTICHE GEOLOGICHE
a	Fenomeni di erosione dei versanti con prevalente portata liquida
ac	Fenomeni di erosione su conche con portata liquida prevalente
v	Instabilità dei versanti in terreno e sarti in rocce
g	Profilazione geotecnica ed idrogeologica delle acque superficiali e fenomeni di rusamento
fm	Delimitazione del reticolo idrico minire



CLASSE DI FATIBILITÀ 1
(Comprendente le aree escluse dalle limitazioni alla destinazione d'uso dei terreni) **1**

CLASSE DI FATIBILITÀ 2
(Comprendente aree con modeste limitazioni alla destinazione d'uso dei terreni) **2**

SOTTOCLASSI	
2 Cn	Compendio aree di riferimento per l'attuazione del P.A.I.

In questa classe ricadono le aree nelle quali sono state rilevate puntuali e ridotte condizioni limitative alla destinazione d'uso dei terreni, per superare le quali si rende necessario realizzare approfondimenti di carattere geologico - tecnico o idrogeologico, finalizzati alla realizzazione di bonifiche o opere di

Per l'uso di tali aree, si dovrà tenere in particolare considerazione quanto contenuto nel D.M. 1103/1988 e relative norme tecniche di attuazione (come anche figuranti nel D.M. 1103/1988 e relative norme tecniche di attuazione) per le progettazioni, l'esecuzione e il collaudo delle opere di recupero e di difesa. Le sottoclassi relative alla classe 2 sono riportate nello schema a fianco.

CLASSE DI FATIBILITÀ 3
(Comprendente aree con consistenti limitazioni alla destinazione d'uso dei terreni) **3**

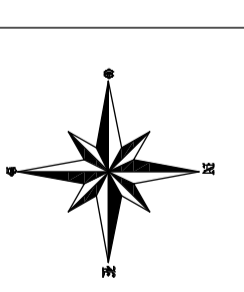
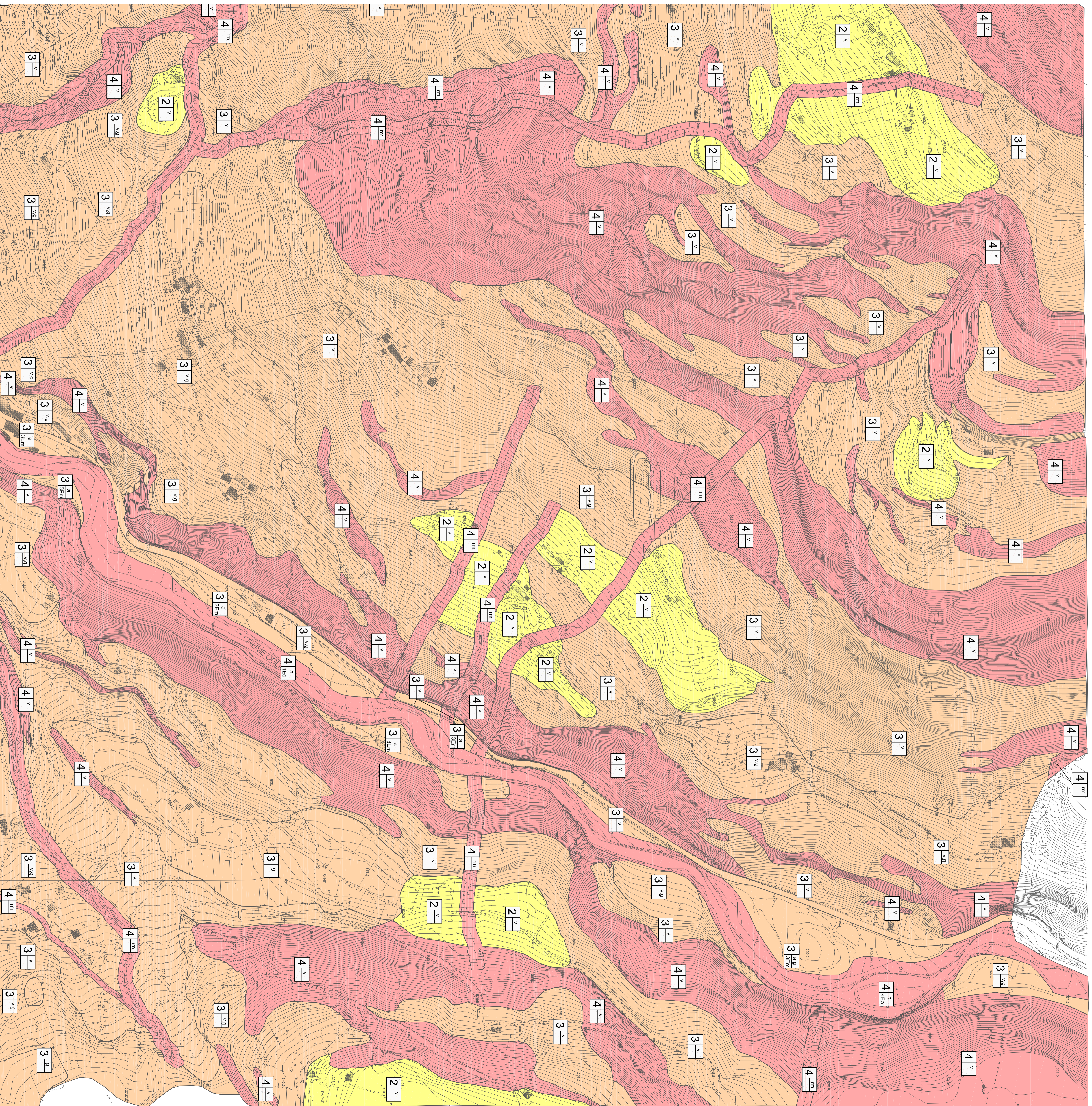
SOTTOCLASSI	
3 Cm	Compendio aree di riferimento per l'attuazione del P.A.I.
3 Em	Compendio le aree per l'attuazione del P.A.I.

In questa classe ricadono le aree con consistenti limitazioni alla destinazione d'uso dei terreni. L'utilizzo di tali aree sarà pertanto subordinato alla realizzazione di supplementi di indagine per acquisire maggiore conoscenza geologica - tecnica e idrogeologica. Tali indagini dovranno valutare l'entità dell'intervento sostenibile nonché le opere di bonifica e di difesa. Per l'utilizzo di tali aree oltre a quanto appena riportato, si dovrà fare riferimento al D.M. 1103/1988 e relative norme tecniche. Le sottoclassi relative alla classe 3 sono riportate nello schema a fianco.

CLASSE DI FATIBILITÀ 4
(Comprendente aree con gravi limitazioni alla destinazione d'uso dei terreni) **4**

SOTTOCLASSI	
4 Ca	Compendio aree di riferimento per l'attuazione del P.A.I.
4 Cp	Compendio le aree di riferimento per l'attuazione del P.A.I.
4 Ee	Compendio le aree per l'attuazione del P.A.I.

In questa classe ricadono le aree in cui l'alto rischio comporta gravi limitazioni alla destinazione d'uso dei terreni. Dovrà essere espletata qualsiasi opera di sistemazione idrogeologica del sito. Per gli edifici esistenti sono ammessi interventi così come definiti dall'art. 31, lettera a) c. della L. 457/1978. Non sono ammesse opere di bonifica o di difesa. Le sottoclassi relative alla classe 4 sono riportate nello schema a fianco.



QUADRO D'INSIEME

