

**STUDIO GEOLOGICO A SUPPORTO  
 DEL PIANO DI GOVERNO DEL TERRITORIO**

ART. 57, comma 1, lettera a) della L.R. 12/2005

STUDIO CONFORME AI CRITERI ATTUATIVI DELLA L.R. 12/05  
 DI CUI ALLA D.G.R. n.81/1986 DEL 22/12/2005 E SUCCESSIVI AGGIORNAMENTI

Comittente:  
 Comune di Eddo

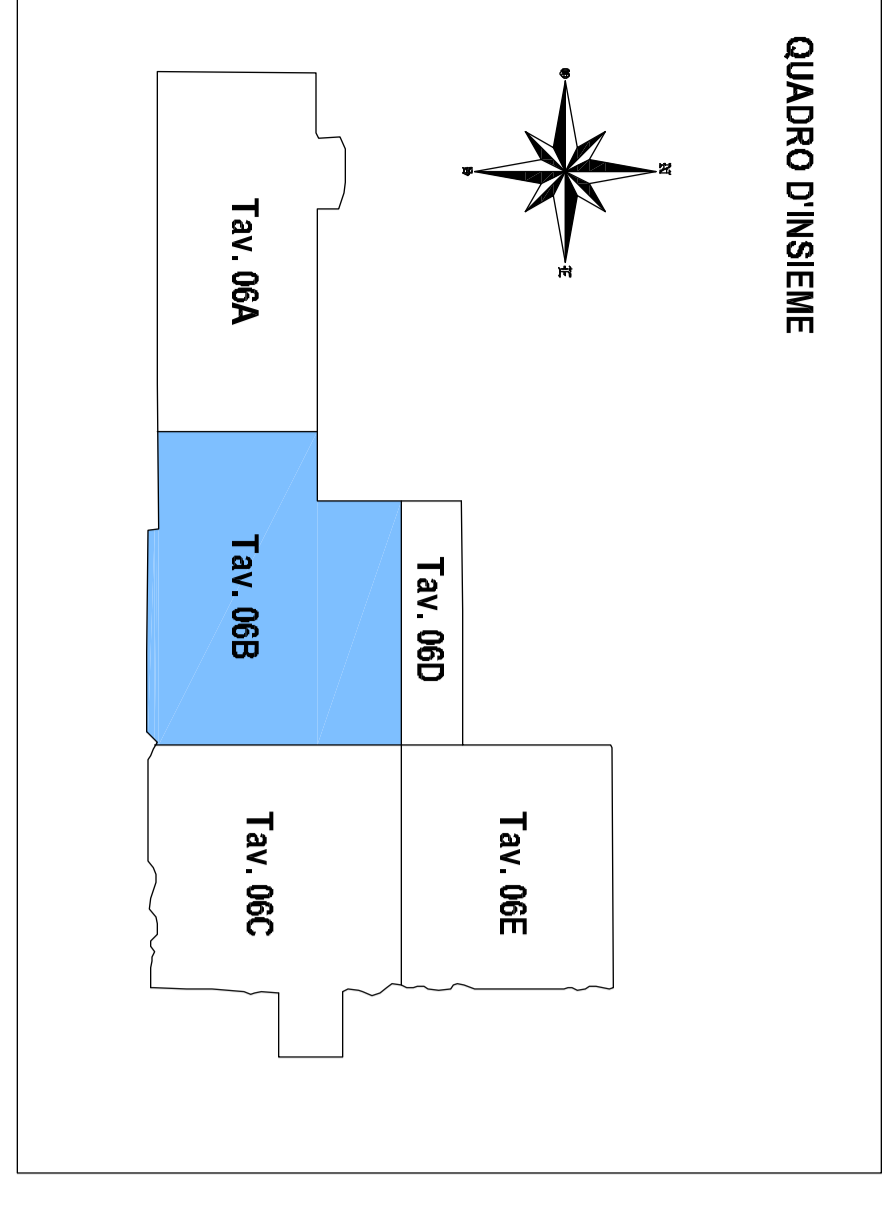
**N.TAVOLA  
 06B  
 CARTA DELLA FATIBILITÀ  
 - EDOLO CENTRO -**

Scale:	1:2.000	Data:	aprile 2009	Ver. finale:	07/07/79	Autore:	Ferruccio Giacomini
Disegnata:		Revisioni:		Realizzata:		Cartografo:	
Numero:	6						
	5						
	4						
	3						
	2						
	1						

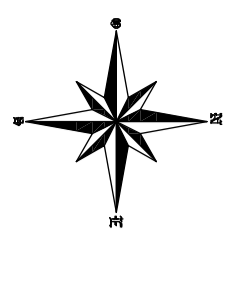
Dr. Geol. Leon Maglioli

PROFESSIONE GEOLOGICA  
 COORDINAMENTO  
 di Leonelli Leon Maglioli & C.

Geologia, Geotecnica, Geologia Ambientale, Ingegneria Geotecnica e Edilizia  
 Geologica, Geotecnica, Geologia Ambientale, Ingegneria Geotecnica e Edilizia



**QUARO D'INSERIRE**



**CLASSE DI FATIBILITÀ 4  
 (Comprendente aree con gravi limitazioni alla destinazione d'uso dei terreni)**

**SOTTOCLASSI**

Descrizione	Articolo norme tecniche	
4 Ca	Compendio di aree di competenza urbanistica di opere	Art. 4.1
4 Cp	Compendio di aree di competenza urbanistica di opere	Art. 4.2
4 Ea	Compendio di aree secondarie di competenza urbanistica	Art. 4.3

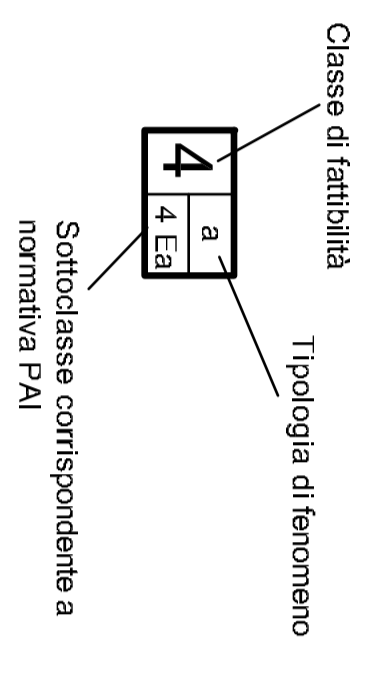
In questa classe ricadono le aree in cui il rischio comporta gravi limitazioni alla destinazione d'uso dei terreni. Devono essere esclusa qualsiasi nuova edificazione se non tenuta al consolidamento o alla sistemazione idrogeologica del sito. Per gli edifici esistenti sono ammessi interventi così come definito dall'art. 51, lettera a) c.c. della L. 48/1978.

Le sottoclassi relative alla classe 4 sono riportate nello schema sottostante.

**LEGENDA**

**TIPOLOGIA DI INTERESSE GEOLOGICO**

a	Fenomeni di erosione dei corsi d'acqua con prevalente pericolosità
ac	Fenomeni di instabilità su corda con prevalente pericolosità
v	Instabilità del versante in senso e all'incasso
g	Problemi geotecnici ed idrogeologici
tm	Definizione del reticolo fitico minivo



**CLASSE DI FATIBILITÀ 1  
 (Comprendente le aree escluse dalle limitazioni alla destinazione d'uso dei terreni)**

**CLASSE DI FATIBILITÀ 2  
 (Comprendente aree con moderate limitazioni alla destinazione d'uso dei terreni)**

In questa classe ricadono le aree nelle quali sono state rilevate puntuali o localizzate anomalie geologiche, le quali si rendono necessarie realizzazioni approfondimenti di carattere geologico - tecnico o idrogeologico, finalizzati alla realizzazione di eventuali opere di bonifica.

Per l'uso di tali aree, si dovrà tenere in particolare considerazione quanto contenuto nel D.M. 11/03/1986 e relative norme tecniche di attuazione (norme tecniche relative alla progettazione, realizzazione e controllo delle opere di sostegno delle sive e delle opere di bonifica).

Le sottoclassi relative alla classe 2 sono riportate nello schema sottostante.

**SOTTOCLASSI**

Descrizione	Articolo norme tecniche	
2 Ch	Compendio di aree di competenza urbanistica	Art. 2.1

**CLASSE DI FATIBILITÀ 3  
 (Comprendente aree con consistenti limitazioni alla destinazione d'uso dei terreni)**

In questa classe ricadono le aree con consistenti limitazioni alla destinazione d'uso dei terreni. L'uso di tali aree sarà pertanto subordinato alla realizzazione di supplementi di indagine per acquisire maggiore conoscenza geologica - tecnica e/o idrogeologica dell'area e del suo intorno.

Tali indagini dovranno valutare l'entità dell'intervento sostenibile nonché le opere di bonifica e di difesa.

Le sottoclassi relative alla classe 3 sono riportate nello schema a fianco.

**SOTTOCLASSI**

Descrizione	Articolo norme tecniche	
3 Ch	Compendio di aree di competenza urbanistica	Art. 3.1
3 Em	Compendio di aree secondarie di competenza urbanistica	Art. 3.2

