

COMUNE DI COSTA VOLPINO

Provincia di BERGAMO

PIANO DI SETTORE







DEL SISTEMA DELLA NATURALITA'
E DI SALVAGUARDIA AMBIENTALE

TAVOLA N. 1/b scala 1:5.000

CLASSIFICAZIONE NEL PGT

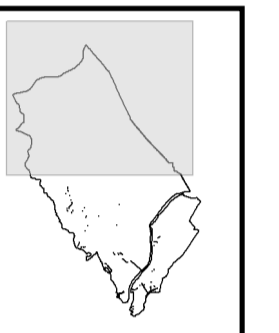
delle aree oggetto dello Studio di Settore del Sistema della
naturalità e di salvaguardia ambientale

Legenda

-  Contesti di fondovalle di relazione con il corso d'acqua principale, di elevato valore naturalistico e paesistico ambientale
-  Contesti di elevato valore naturalistico e paesistico
-  Contesti di versante e fondovalle con connotazioni agrarie di valore ecologico e paesistico
-  Ambiti di progettazione paesistica e mitigazione degli impatti
-  Contesti di fondovalle con connotazioni agrarie
-  Aree non appartenenti al sistema della naturalità

PROGETTISTA:
Dott. Adriano Pasini

COORDINAMENTO E COLLABORAZIONE:
Geom. Francesca Pertesana
Dott. Pierfranco Castellani



Febbraio 2010

