












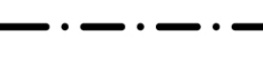








Vincoli di legge

	Aree di elevata naturalità di cui all'art. 17 del P.T.P.R.
	Territorio di montagna oltre 1600 m. s.l.m. (D.Lgs.42/2004 art.142)
	Fascia di 150 m. dalle sponde di fiumi, torrenti e corsi d'acqua (D.Lgs. 42/2004 art.142)
	Territorio coperto da boschi e foreste (D.Lgs.42/2004 art.142)
	Vincolo idrogeologico (legge 30.10.1923 n.3267)
	Zona di rispetto dei pozzi e sorgenti (D.P.R. 236/88)
	fascia di rispetto di cui al reticolo idrico principale e minore (D.g.r.n°7/7868)
	Rete degli elettrodotti (D.P.C.M. 8.7.2003)
	classe IV di fattibilità geologica (L.R. 12/05-D.g.r.6645/01)
	fascia cimiteriale (RD 27/7/1934, n.1265)
	fascia di rispetto stradale
	Ambito soggetto al Piano Cave vigente
	Perimetro del Parco Locale di Interesse Sovracomunale
	Perimetro del centro abitato (D.Lgs. 30.04.92 n.285 art. 14)

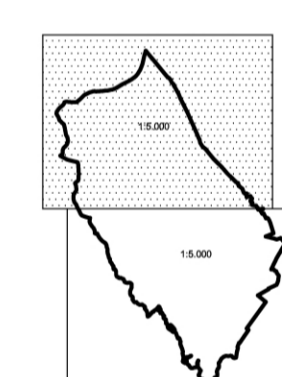
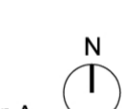
Elementi repertoriati dal P.T.C.P.

	presenza archeologica
	beni immobili d'interesse storico artistico

Vincoli ai sensi D.G.R. 8/1972 del 22 febbraio 2006

	zone con limiti alla navigazione, all'ormeggio e per ogni altro utilizzo intensivo e indiscriminato
	zone portuali o a vocazione portuale
	porti regionali
	confine comunale

Quadro d'unione dei fogli
Rilevo aerofotogrammetrico COGEME S.p.A.



COMUNE DI COSTA VOLPINO
Provincia di Bergamo

PIANO DI GOVERNO DEL TERRITORIO

- adottato dal Consiglio Comunale con delibera n° 130 del 15.12.2009
- confermato al P.T.C.P. con delibera n° 362 del 21.05.2009
- approvato dal Consiglio Comunale con delibera n° 41 del 19.06.2009

PIANO DELLE REGOLE

MODIFICATA A SEGUITO DELL'ACCOGLIMENTO DELLE OSSERVAZIONI

scala 1: 5000
giugno 2009
tavola

Vincoli e tutele ambientali sovraordinati C2b

Progettista:
Dott. Arch. Margherita FIORINA
Bergamo, via Salvecchio, 13 tel. fax 035/248470

Collaboratori:
Dott. Arch. Marzia Lomboni, Dott. Alice Bosio

Studio paesistico:
Studio Gerundo - Dott. Arch. P. Pelliccioli, Ing. S. Quirico,
Dott. Agr. A. Massa Saluzzo

Studio Geologico tecnico:
Studio G.E.A. Dott. Geol. Sergio Ghilardi

Coordinamento e collaborazione:
Dott. Arch. Pierfranco Castellani

Responsabile settore urbanistica:
Geom. Francesca Pertesana

