









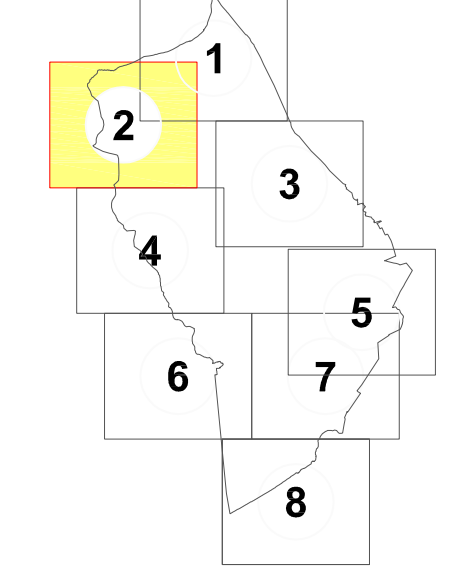


LEGENDA

-  CORSO D'ACQUA APPARTENENTE AL RETICOLO IDRICO PRINCIPALE (funzioni di polizia idraulica e di manutenzione di competenza della Regione Lombardia)
-  CORSO D'ACQUA APPARTENENTE AL RETICOLO IDRICO MINORE (funzioni di polizia idraulica e di manutenzione di competenza comunale su area demaniale)
-  CORSO D'ACQUA APPARTENENTE AL RETICOLO IDRICO MINORE (funzioni di polizia idraulica e di manutenzione di competenza comunale non su area demaniale)
-  CORSO D'ACQUA APPARTENENTE AL RETICOLO IDRICO MINORE TOMBINATO (funzioni di polizia idraulica e di manutenzione di competenza comunale su area demaniale)
-  CORSO D'ACQUA APPARTENENTE AL RETICOLO IDRICO MINORE TOMBINATO (funzioni di polizia idraulica e di manutenzione di competenza comunale non su area demaniale) tratto tombinato
-  FASCIA DI RISPETTO DEL RETICOLO IDROGRAFICO PRINCIPALE ALLA D.G.R. n°7/13950 del 01/08/2003 con estensione pari a 10 m per parte misurata a partire dal ciglio di sponda o dal piede esterno dell'argine.
-  FASCIA DI RISPETTO DEL RETICOLO IDROGRAFICO MINORE con estensione pari a 10 m per parte misurata a partire dal ciglio di sponda o dal piede esterno dell'argine.
-  FluvA - Aree ricadenti in fascia fluviale A
-  FluvB - Aree ricadenti in fascia fluviale B
-  FluvC - Aree ricadenti in fascia fluviale C
-  Limite di progetto tra fascia B e fascia C (Aree ricadenti nel limite di progetto tra fascia B e fascia C)



COMUNE DI COSTA VOLPINO
 PROVINCIA DI BERGAMO
 Area Governo e Territorio

P.G.T.

PIANO DI GOVERNO DEL TERRITORIO
 Legge Regionale 11 marzo 2005, n. 12

PIANO DI GOVERNO DEL TERRITORIO

INDIVIDUAZIONE DEL RETICOLO IDRICO MINORE
 Delibera Giunta Regionale 25 gennaio 2002, n. 777868 e D.G.R. del 01 agosto 2003 n° 7/13950

| | | |
|------------------------------------|--|--------------------------------------|
| Relazione: PR/ RG/10441/12-rev02 | INDIVIDUAZIONE DEL RETICOLO IDRICO SETTORE 2 | Scala: 1:2.000 |
| Attrezzatura: PR/19132 | 05 | Data: Aggiornamento Nov. 2015 |
| Progettista: Arch. Federico Acuto | Progettista: Dott. Geol. Diego Marselli | |
| Collaboratori: Arch. Roberto Panza | Collaboratori: Dott. Ing. Alberto Bonardi Dott. Geol. Stefano Molgna Dott. Geol. Edoardo Garibassi | |
| Arch. Federico Acuto | Dott. Geol. Diego Marselli | |

| | | |
|-----------------------------------|---|--|
| Il Sindaco: Dott. Mauro Bonomi | Il Segretario Comunale: Dott. Giovanni Baruffi Frascogna | Il Responsabile AGT: Geom. Francesca Pavesana |
|-----------------------------------|---|--|

Adottato con delibera CC N° del del del
 Approvato con delibera CC N° del del del
 Depositato presso Segreteria Comunale il del del del
 Pubblicata sul G.U.R.L. n° del del del