



Comune di Costa Volpino
Provincia di Bergamo

PGTU 2013

PIANO GENERALE DEL TRAFFICO URBANO

QUADRO CONOSCITIVO

Sindaco
Mauro Bonomelli

Governo del Territorio
Federico Baiguini

Responsabile Area Governo del Territorio
Geom. Francesca Pertesana

Progettista
Masterplanstudio srl
arch. Federico Acuto



Estremi di approvazione

.....

| | | |
|-------------|---------------|-------------|
| | | |
| E02 | Novembre 2014 | |
| E01 | Maggio 2014 | |
| Fase | Data | Note |

Elenco allegati

| | Elaborati cartografici (A3) | Scala |
|------|---|--------------|
| T.01 | Gerarchia della rete (classificazione PGTU vigente) | 1:10.000 |
| T.02 | Generatori di traffico | 1:10.000 |
| T.03 | Postazioni di rilievo | 1:10.000 |
| T.04 | Flussi di traffico | 1:10.000 |
| T.05 | Sintesi delle criticità | 1:10.000 |

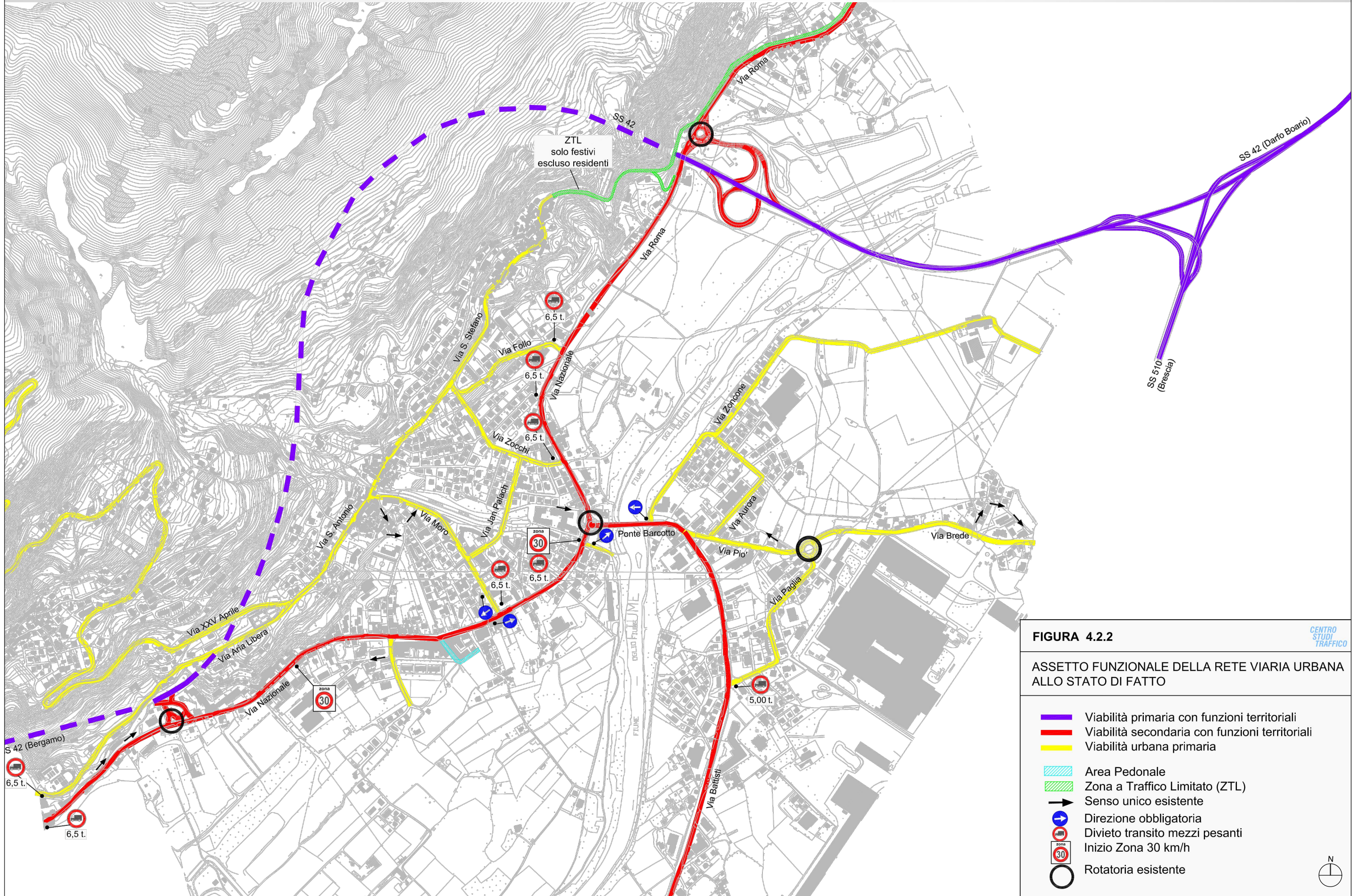
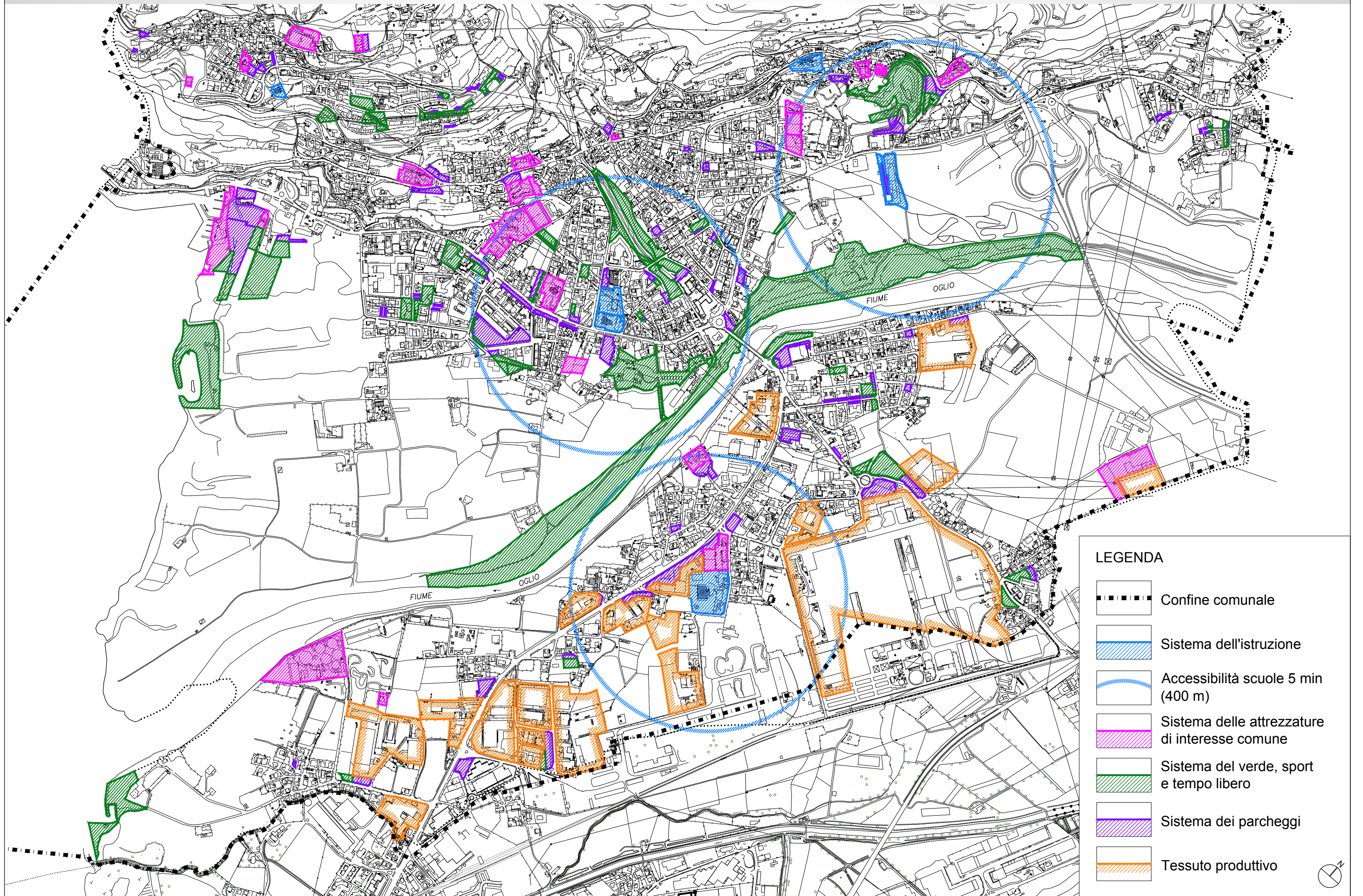


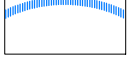
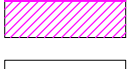
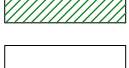




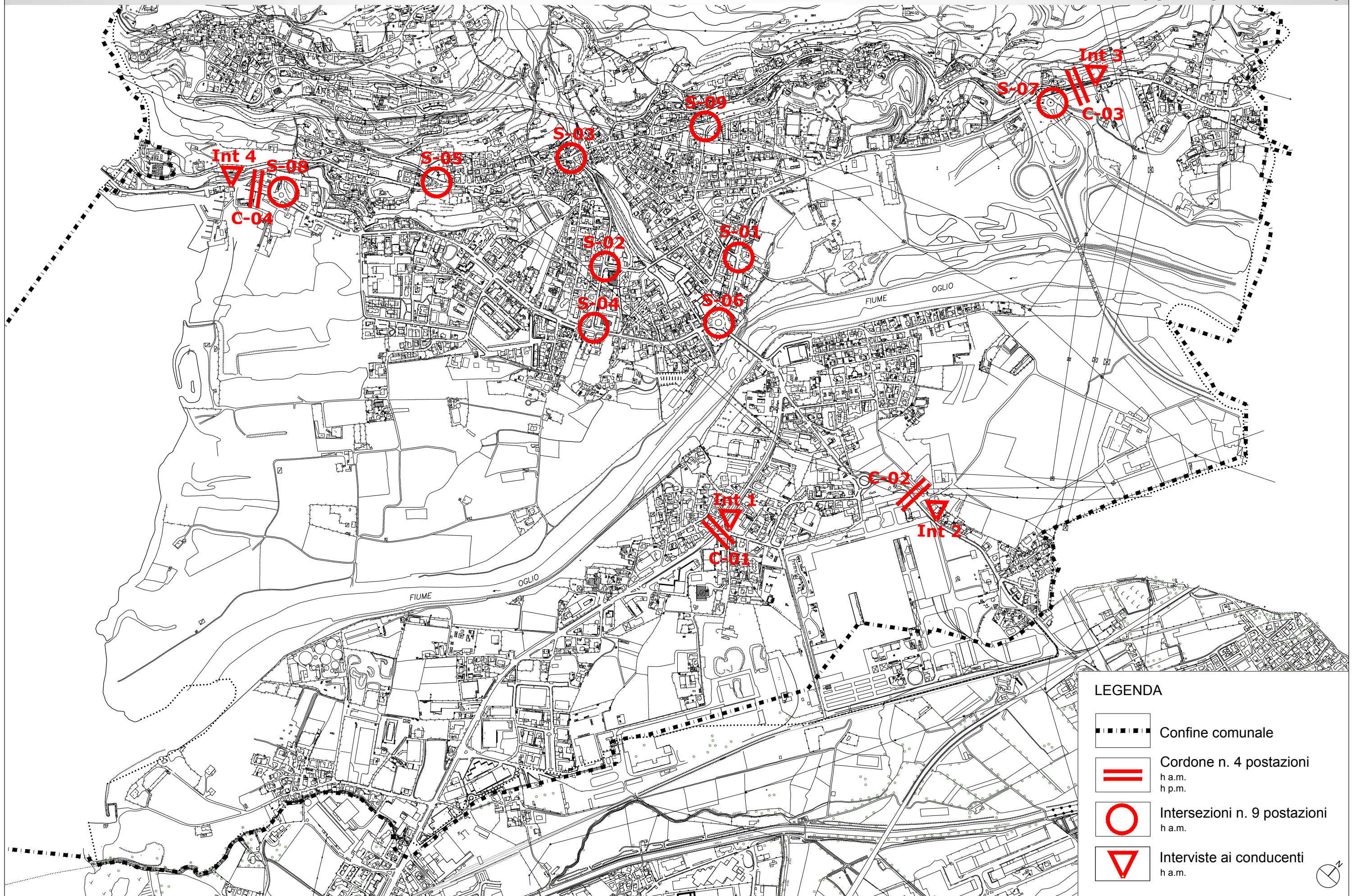
FIGURA 4.2.2
ASSETTO FUNZIONALE DELLA RETE VIARIA URBANA ALLO STATO DI FATTO

- Viabilità primaria con funzioni territoriali
- Viabilità secondaria con funzioni territoriali
- Viabilità urbana primaria
- Area Pedonale
- Zona a Traffico Limitato (ZTL)
- Senso unico esistente
- Direzione obbligatoria
- 6.5 t. Divieto transito mezzi pesanti
- 30 Inizio Zona 30 km/h
- Rotatoria esistente







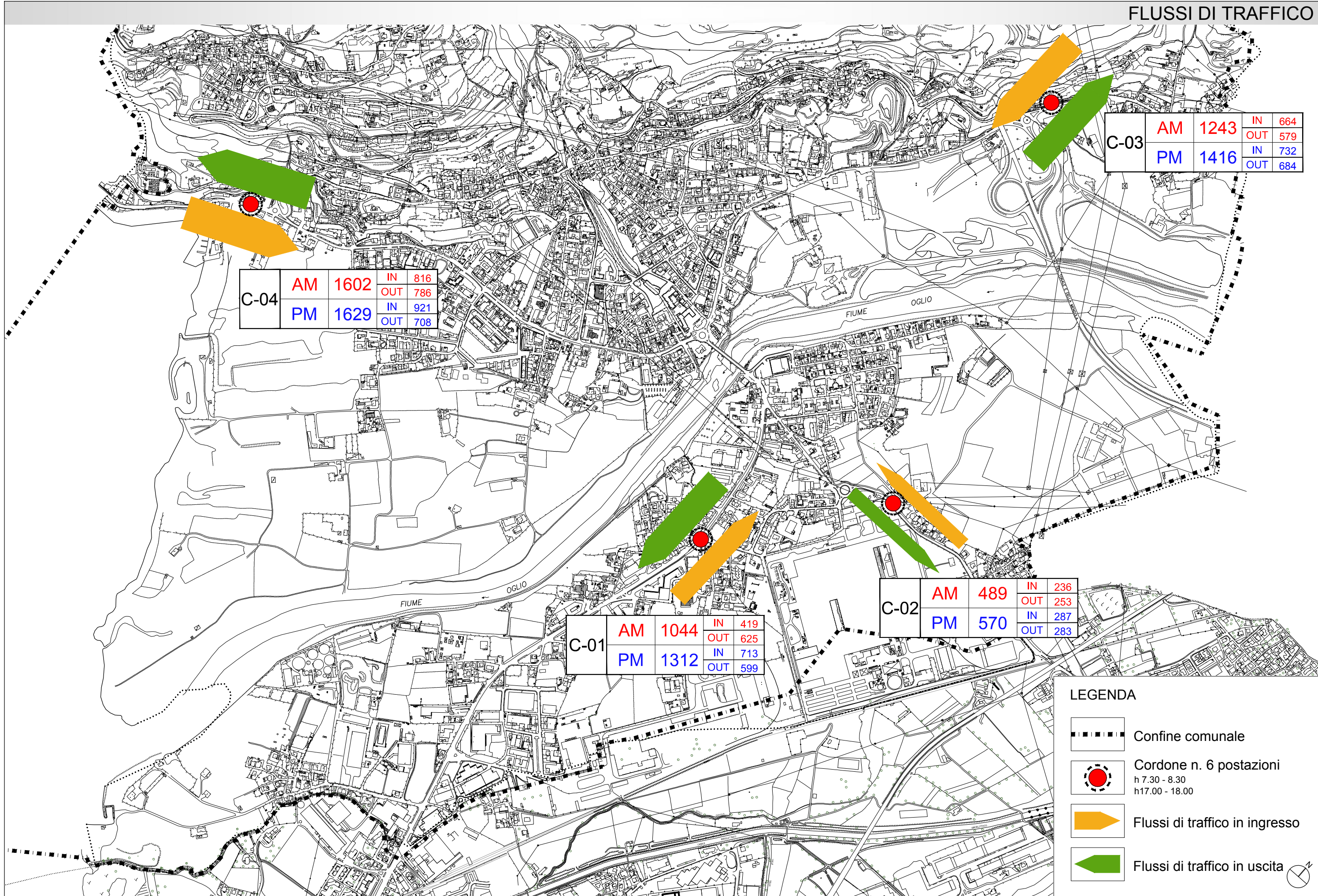
LEGENDA

-  Confine comunale
-  Sistema dell'istruzione
-  Accessibilità scuole 5 min (400 m)
-  Sistema delle attrezzature di interesse comune
-  Sistema del verde, sport e tempo libero
-  Sistema dei parcheggi
-  Tessuto produttivo



LEGENDA

-  Confine comunale
-  Cordone n. 4 postazioni
h.a.m.
h.p.m.
-  Intersezioni n. 9 postazioni
h.a.m.
-  Interviste ai conducenti
h.a.m.



| | | | | |
|------|----|------|-----|-----|
| C-04 | AM | 1602 | IN | 816 |
| | | | OUT | 786 |
| | PM | 1629 | IN | 921 |
| | | | OUT | 708 |

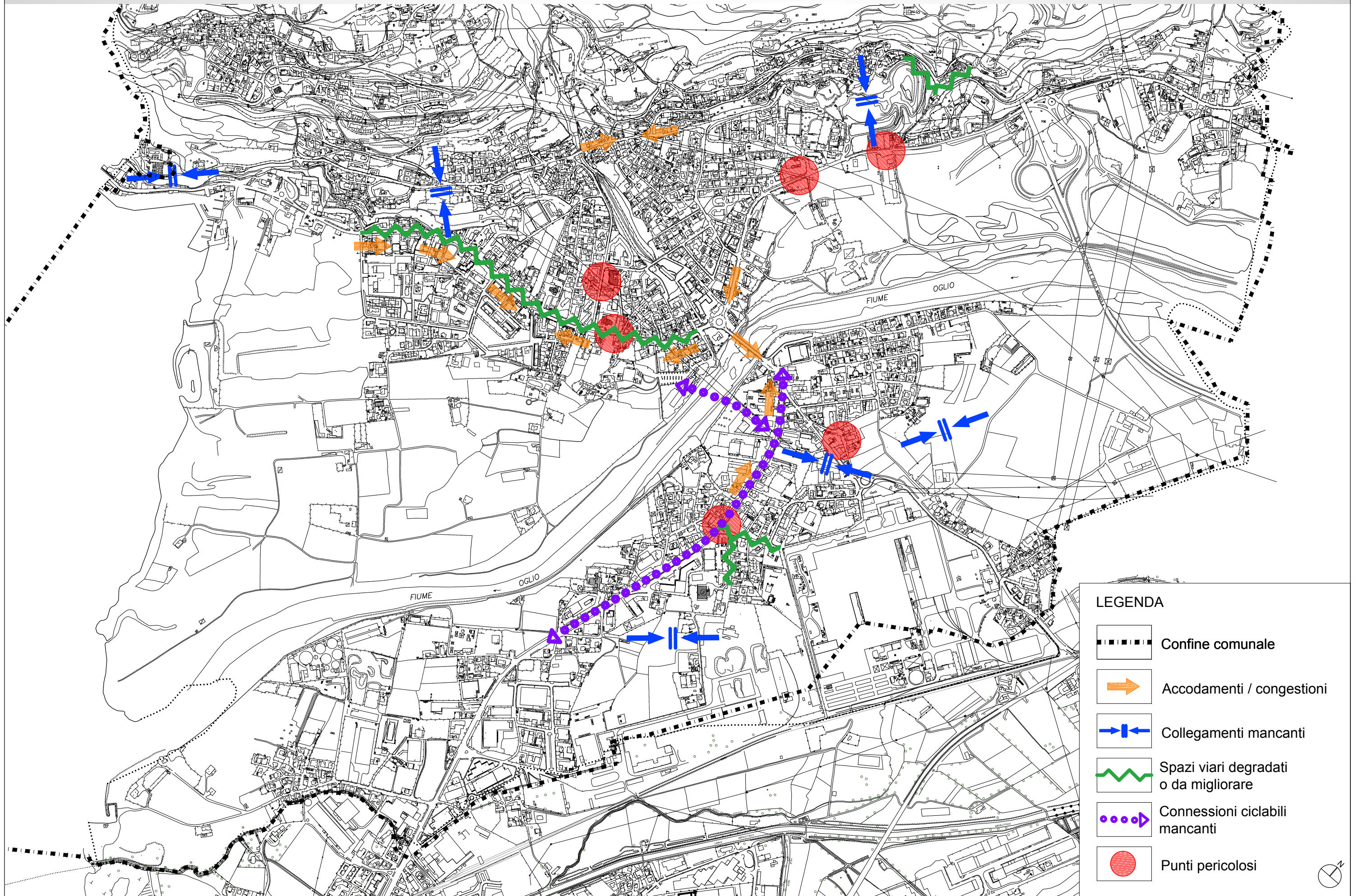
| | | | | |
|------|----|------|-----|-----|
| C-03 | AM | 1243 | IN | 664 |
| | | | OUT | 579 |
| | PM | 1416 | IN | 732 |
| | | | OUT | 684 |

| | | | | |
|------|----|------|-----|-----|
| C-01 | AM | 1044 | IN | 419 |
| | | | OUT | 625 |
| | PM | 1312 | IN | 713 |
| | | | OUT | 599 |



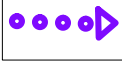

| | | | | |
|------|----|-----|-----|-----|
| C-02 | AM | 489 | IN | 236 |
| | | | OUT | 253 |
| | PM | 570 | IN | 287 |
| | | | OUT | 283 |

LEGENDA

-  Confine comunale
-  Cordone n. 6 postazioni
h 7.30 - 8.30
h 17.00 - 18.00
-  Flussi di traffico in ingresso
-  Flussi di traffico in uscita



LEGENDA

-  Confine comunale
-  Accodamenti / congestioni
-  Collegamenti mancanti
-  Spazi viari degradati o da migliorare
-  Connessioni ciclabili mancanti
-  Punti pericolosi