




# LEGENDA



## FRANIE

-  Area di frana attiva (Fa)
-  Area di frana potenziale (Fp)
-  Area di frana attiva o stabilizzata (Fa)

## ESONDAMENTI E RISCHI IDROLOGICI DI CARATTERE TRANSIZIONALE

-  Area a pericolosità molto elevata di esondazione torrentizia

## TRASPORTO DI MASSA SUI CONCONI

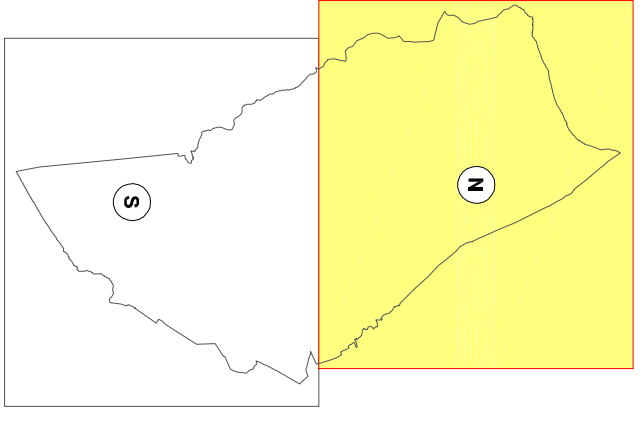
-  Area di conoidi attive non protette (Ca)
-  Area di conoidi non recentemente attivata o completamente protetta (Cn)

## AREE A PERICOLO DI IDROLOGIA MOLTO ELEVATA (Z1, Z2)

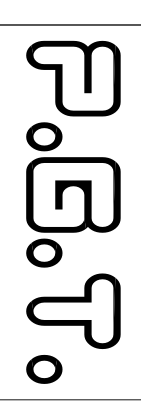
-  Area rischio idrogeologico molto elevato (Z1, Z2)

## VALANGHE

-  Area ad elevato rischio di valanghe (Va)



## COMUNE DI COSTA VOLPINO PROVINCIA DI BERGAMO Area Governo e Territorio



### PIANO DI GOVERNO DEL TERRITORIO

Legge Regionale 11 marzo 2005, n. 12

COMPONENTE GEOLOGICA, IDROGEOLOGICA E SISMICA DEL PIANO DI GOVERNO DEL TERRITORIO, IN ATTUAZIONE DELLA L.R. 11 MARZO 2005, N.12

<p>PROIEZIONE: UTM                  CARTA DEL DISSISTO CON LEGENDA UNIFORMATA P.A.I. SETTORE NORD                  Scala: 1:5.000                  Data: 16/10/2013</p>	
<p>PROGETTISTI:                  Arch. Federico Naldi                  Arch. Roberto Piva                  Arch. Roberto Naldi</p>	<p>PROGETTISTI:                  Ing. Stefano Antonini                  Collab. Ing. Dani. Gian. Stefano Candelero                  Doc. Gian. Diego Manzoni</p>
<p>REDAZIONE:                  Dott. Maurizio Bonanni                  Dott. Giuseppe Ferraresi                  Dott. Giuseppe Ferraresi</p>	<p>REDAZIONE:                  Dott. Maurizio Bonanni                  Dott. Giuseppe Ferraresi                  Dott. Giuseppe Ferraresi</p>

