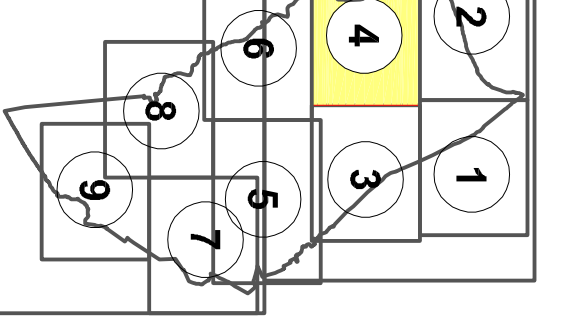
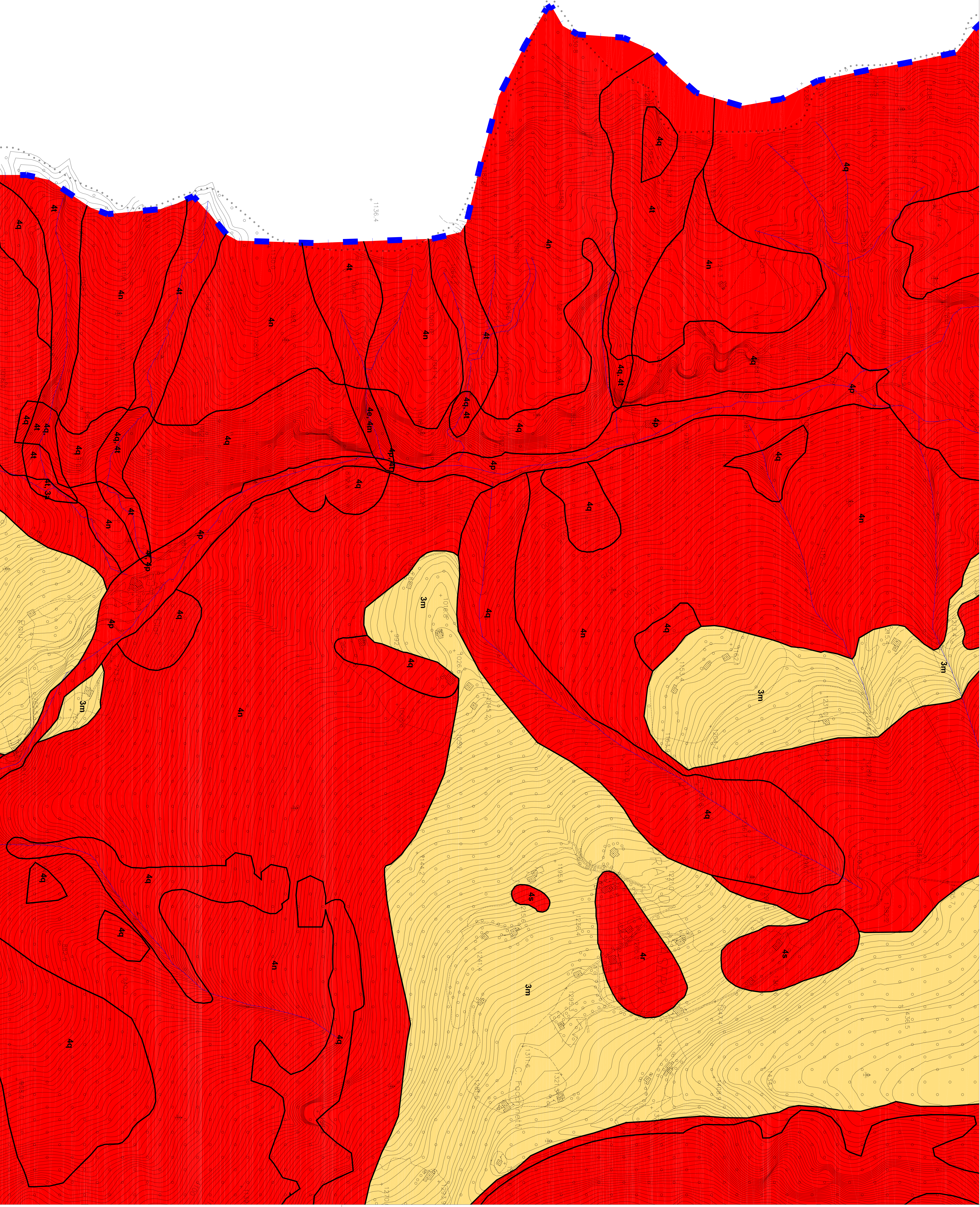
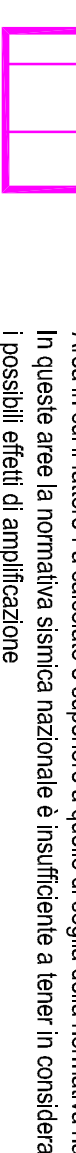


# LEGENDA


## CLASSI DI FATIBILITÀ GEOLOGICA

- Classi 2 - Fattibilità con modesti interventi**
  - 2a - Aree escluse in fase di realizzazione
- Classi 3 - Fattibilità con consistenti interventi**
  - 3a - Aree di fascia verde o adibitezza
  - 3b - Aree di fasce scoperte con sialda
  - 3c - Aree di fasce scoperte con sialda
  - 3d - Aree di fasce scoperte con sialda
  - 3e - Aree escluse di proprietà proprietaria scaturenti ex com. opori
  - 3f - Aree escluse in fasce Verde B
  - 3g - Aree escluse in fasce Verde C
- Classi 4 - Fattibilità con gravi limitazioni**
  - 4a - Aree di consoli attivi non protette
  - 4b - Aree inclinate in fasce Verde A
  - 4c - Aree inclinate in fasce Verde B
  - 4d - Aree inclinate in fasce Verde C
  - 4e - Aree comprese nel territorio delimitato come limite di progetto
  - 4f - Aree comprese nel territorio delimitato come limite di progetto
  - 4g - Aree comprese nel territorio delimitato come limite di progetto
  - 4h - Aree comprese nel territorio delimitato come limite di progetto
  - 4i - Aree di fasce cuneiforme
  - 4j - Aree di fasce cuneiforme
  - 4k - Aree di fasce cuneiforme
  - 4l - Aree di fasce cuneiforme
  - 4m - Aree di fasce cuneiforme
  - 4n - Aree di fasce cuneiforme
  - 4o - Aree di fasce cuneiforme
  - 4p - Aree di fasce cuneiforme
  - 4q - Aree di fasce cuneiforme
  - 4r - Aree di fasce cuneiforme
  - 4s - Aree di fasce cuneiforme
  - 4t - Aree di fasce cuneiforme
  - 4u - Aree di fasce cuneiforme
  - 4v - Aree di fasce cuneiforme
  - 4w - Aree di fasce cuneiforme
  - 4x - Aree di fasce cuneiforme
  - 4y - Aree di fasce cuneiforme
  - 4z - Aree di fasce cuneiforme
- Classi 5 - Fattibilità con gravi limitazioni**
  - 5a - Aree di fasce cuneiforme
  - 5b - Aree di fasce cuneiforme
  - 5c - Aree di fasce cuneiforme
  - 5d - Aree di fasce cuneiforme
  - 5e - Aree di fasce cuneiforme
  - 5f - Aree di fasce cuneiforme
  - 5g - Aree di fasce cuneiforme
  - 5h - Aree di fasce cuneiforme
  - 5i - Aree di fasce cuneiforme
  - 5j - Aree di fasce cuneiforme
  - 5k - Aree di fasce cuneiforme
  - 5l - Aree di fasce cuneiforme
  - 5m - Aree di fasce cuneiforme
  - 5n - Aree di fasce cuneiforme
  - 5o - Aree di fasce cuneiforme
  - 5p - Aree di fasce cuneiforme
  - 5q - Aree di fasce cuneiforme
  - 5r - Aree di fasce cuneiforme
  - 5s - Aree di fasce cuneiforme
  - 5t - Aree di fasce cuneiforme
  - 5u - Aree di fasce cuneiforme
  - 5v - Aree di fasce cuneiforme
  - 5w - Aree di fasce cuneiforme
  - 5x - Aree di fasce cuneiforme
  - 5y - Aree di fasce cuneiforme
  - 5z - Aree di fasce cuneiforme

Altri colori e simboli: P: Fasce di fasce cuneiforme; R: Fasce di fasce cuneiforme; S: Fasce di fasce cuneiforme; T: Fasce di fasce cuneiforme; U: Fasce di fasce cuneiforme; V: Fasce di fasce cuneiforme; W: Fasce di fasce cuneiforme; X: Fasce di fasce cuneiforme; Y: Fasce di fasce cuneiforme; Z: Fasce di fasce cuneiforme.



**COMUNE DI  
COSTA VOLPINO**  
PROVINCIA DI BERGAMO  
Area Governo e Territorio



**PIANO DI GOVERNO DEL TERRITORIO**  
Legge Regionale 11 marzo 2005, n. 12

**COMPONENTE GEOLOGICA, IDROGEOLOGICA E  
SISMICA DEL PIANO DI GOVERNO DEL TERRITORIO,  
IN ATTUAZIONE DELLA L.R. 11 MARZO 2005, N. 12**

REDAZIONE DEL	SCALE						
RG/1044/012	1:2.000						
<b>CARTA DELLA FATTIBILITÀ SETTORE 4</b>	16/03/2013						
Progettista: Arch. Federico Aulio	Dir. Gen. Diego Manardi						
Collaboratori: Arch. Roberto Fava	Dir. Gen. Stefano Molteni						
<table border="1"> <tr> <td>Redazione:</td> <td>Elaborazione Cartografia:</td> <td>Geometra/Geod.:</td> </tr> <tr> <td>Dir. Area Territoriale:</td> <td>Dir. Servizi Tecnici:</td> <td>Geometra/Geod.:</td> </tr> </table>	Redazione:	Elaborazione Cartografia:	Geometra/Geod.:	Dir. Area Territoriale:	Dir. Servizi Tecnici:	Geometra/Geod.:	
Redazione:	Elaborazione Cartografia:	Geometra/Geod.:					
Dir. Area Territoriale:	Dir. Servizi Tecnici:	Geometra/Geod.:					



**PIANO DI GOVERNO DEL TERRITORIO**