

LEGENDA

PERMEABILITA'

SUBSTRATO ROCCIOSO

- F** PERMEABILITA' DA ELEVATA A BUONA (k<10⁻² cm/sec): roccie calcaree e dolomitiche assai porose a scorie intensivamente vetustizzate e/o con frantumazione pervasiva e affluisce scarsificazione
- B** PERMEABILITA' DA BUONA A MEDIA (10⁻²-10⁻⁴ cm/sec): conglomerati induriti, frantumazione e frantumazione calcaree
- S** PERMEABILITA' DA MEDIA A SCARSA (10⁻⁴-10⁻⁶ cm/sec): idrolite calcaree, calcari massivi, alternanze di arenarie, argille e argilliti con svariati a bassa indicazione e/o poco frantumati
- I** IMPERMEABILI (k<10⁻⁶ cm/sec): marna, argilliti, calcinacci, gessati ed sabbii poco o nulla vetustizzati e con strati debolmente induriti

DEPOSITI SUPERFICIALI

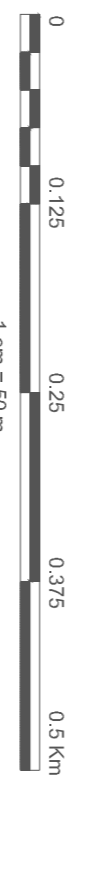
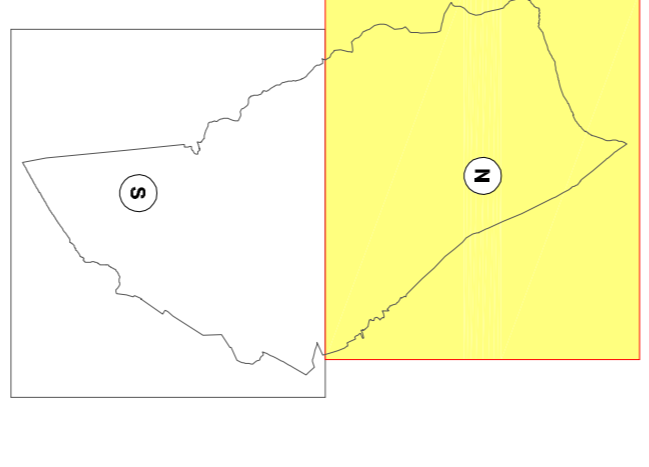
- PERMEABILITA' DA ELEVATA A BUONA (k>10⁻² cm/sec): alluvioni ghiaiose dall'origine a valle inusitate e densità di falde sottili con significante permeabilità primaria
- PERMEABILITA' DA BUONA A MEDIA (10⁻²-10⁻⁴ cm/sec): sabbioni ghiaiosi sabbiosi, saveni fluvio-glaciali, conoidi e di conoidi subcono-glaciali, detriti di falde inerti, depositi fluvio-glaciali
- IMPERMEABILI (k<10⁻⁶ cm/sec): zone cementate

POZZI


- P1 Pozzi ad uso potabile in uso
- S1 Sorgenti
- P1 Pozzi ad uso potabile in uso
- P1 Pozzi antichissimo in disuso
- P1 Pozzi ignobili in uso
- P1 Pozzi insalubri in uso
- P1 Pozzi inidonei in disuso
- P1 Pozzi domestici in uso
- P1 Pozzi zoonozici in uso

SORGENTI

- S1 Sorgenti
- S1 Sorgenti captate per uso potabile



COMUNE DI COSTA VOLPINO
Aree Governo e Territorio



PIANO DI GOVERNO DEL TERRITORIO
Legge Regionale 11 marzo 2005, n. 12

COMPONENTE GEOLOGICA, IDROGEOLOGICA E SISMICA DEL PIANO DI GOVERNO DEL TERRITORIO, IN ATTUAZIONE DELLA L.R. 11 MARZO 2005, N.12

Intestazione del foglio: **CARTA IDROGEOLOGICA E SETTORE NORD**
Codice foglio: **04**
Data: **16/10/2013**

Progettista: **Asst. Federico Naldi**
Collaboratori: **Asst. Roberto Parola**
Asst. Roberto Naldi

Progettista: **Dott. Gianluigi Mingelli**
Collaboratori: **Ing. Stefano Antonini, Ing. Daniela Basso, Dott. Gianluigi Mingelli, Dott. Gianluigi Mingelli**
Asst. Roberto Naldi



PIANO DI GOVERNO DEL TERRITORIO

Autore: **Asst. Roberto Naldi**
Approvato con delibera di C.C. N. 12 del 16/10/2013
Pubblicato in data: 16/10/2013