

1

ATTREZZATURE SPORTIVE, AREE A VERDE E DEMANIO SCIABILE

FRAZIONE: SANTICOLO

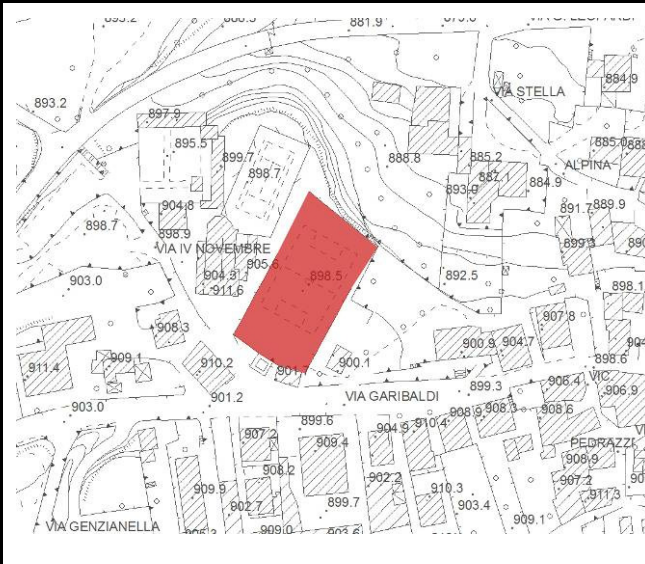
ANAGRAFICA	Nome del servizio	Campo calcio	Dati catastali	Foglio:	64
	Indirizzo	Via Garibaldi		Mappale:	4 - 326
	Tipologia	Area attrezzata per lo sport	Proprietà del lotto		
	Stato di attuazione	Attuato	Gestione		



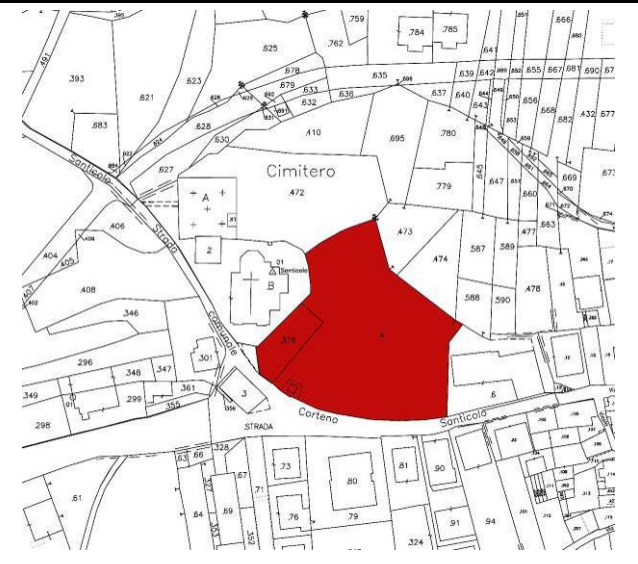
VISTA FOTOGRAFICA 1



VISTA FOTOGRAFICA 2



ESTRATTO AEROFO TOGRAMMETRICO



ESTRATTO CATASTALE

CARATTERISTICHE DIMENSIONALI	Superficie del servizio (fonte GIS)		mq	1.626 ca (dato recepito da ArcGis)		
	Superficie del servizio (fonte ufficio tecnico comunale)		mq			
	Stato di conservazione:	Cattivo	Mediocre	Discreto ✓	Buono	Ottimo
	Grado di utilizzo:	Utilizzato ✓		Parzialmente utilizzato		Dismesso

FRUIBILITÀ DEL SERVIZIO	Dotazioni		Dotazione	Stato	
		Tappeti erbosi			
		Alberature			
		Vialetti			
		Panchine/sedute			
		Cestini			
		Lampioni	✓		
		Giochi per bambini			
		Attrezzature per lo sport	✓		
		Servizi igienici			
	Altro				
	Condizioni della struttura	Anno di realizzazione			
		Periodicità di manutenzione			
	Classe acustica PZA				
Ulteriori note					

ACCESSIBILITÀ	Modalità, regole di accesso al servizio e vie di accesso						
	Parcheggi		Interni		Esterni		
		Dimensioni					
		Tipologia					
	Trasporto pubblico entro 500 m						
	Sintesi accessibilità		pedonale	mezzo privato	mezzo pubblico	area di sosta	parcheggi
		bassa					
		media					✓
alta	✓	✓	✓	✓			
Barriere architettoniche							

UTENZA	Tipologia di utenti prevalenti	Bambini, ragazzi
	Provenienza	Comune di Corteno Golgi
	Fasce di massimo utilizzo	Orari diurni, pomeridiani

QUALITÀ	Specifiche criticità / valenze rilevate	
----------------	---	--

NOTE	I dati relativi alla superficie del servizio sono stati forniti da	
	La data di riferimento / aggiornamento è il	

2

ATTREZZATURE SPORTIVE, AREE A VERDE E DEMANIO SCIABILE

FRAZIONE: SANTICOLO

ANAGRAFICA	Nome del servizio	Parco giochi	Dati catastali	Foglio:	64
	Indirizzo	Via Garibaldi		Mappale:	4
	Tipologia	Area verde attrezzata	Proprietà del lotto		
	Stato di attuazione	Attuato	Gestione		



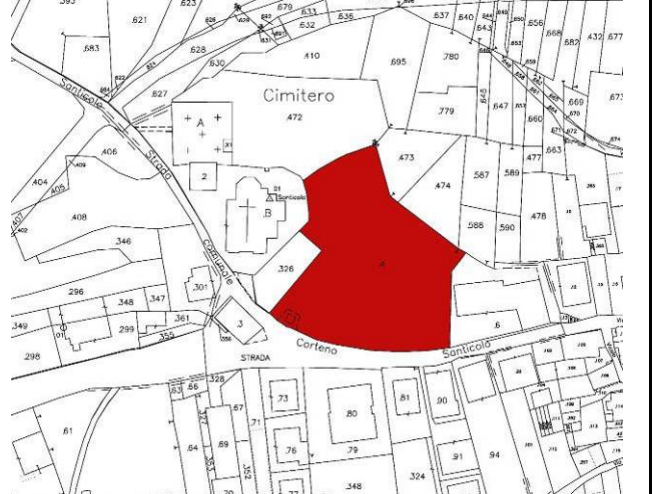
VISTA FOTOGRAFICA 1



VISTA FOTOGRAFICA 2



ESTRATTO AEROFOTOGRAMMETRICO



ESTRATTO CATASTALE

CARATTERISTICHE DIMENSIONALI	Superficie del servizio (fonte GIS)		mq	1.454 ca (dato recepito da ArcGis)		
	Superficie del servizio (fonte ufficio tecnico comunale)		mq			
	Stato di conservazione:	Cattivo	Mediocre	Discreto	Buono ✓	Ottimo
	Grado di utilizzo:	Utilizzato ✓		Parzialmente utilizzato		Dismesso

FRUIBILITÀ DEL SERVIZIO	Dotazioni		Dotazione	Stato	
		Tappeti erbosi	✓		
		Alberature	✓		
		Vialetti			
		Panchine/sedute	✓		
		Cestini			
		Lampioni			
		Giochi per bambini	✓		
		Attrezzature per lo sport			
		Servizi igienici			
	Altro				
	Condizioni della struttura	Anno di realizzazione			
		Periodicità di manutenzione			
Classe acustica PZA					
Ulteriori note					

ACCESSIBILITÀ	Modalità, regole di accesso al servizio e vie di accesso						
	Parcheggi		Interni		Esterni		
		Dimensioni					
		Tipologia					
		Distanza minima					
	Trasporto pubblico entro 500 m						
	Sintesi accessibilità		pedonale	mezzo privato	mezzo pubblico	area di sosta	parcheggi
		bassa					
media						✓	
alta	✓	✓	✓	✓			
Barriere architettoniche							

UTENZA	Tipologia di utenti prevalenti	Bambini
	Provenienza	Comune di Corteno Golgi
	Fasce di massimo utilizzo	Orari diurni, pomeridiani

QUALITÀ	Specifiche criticità / valenze rilevate	
----------------	---	--

NOTE	I dati relativi alla superficie del servizio sono stati forniti da
	La data di riferimento / aggiornamento è il

22

ATTREZZATURE SPORTIVE, AREE A VERDE E DEMANIO SCIABILE

FRAZIONE: SANTICOLO

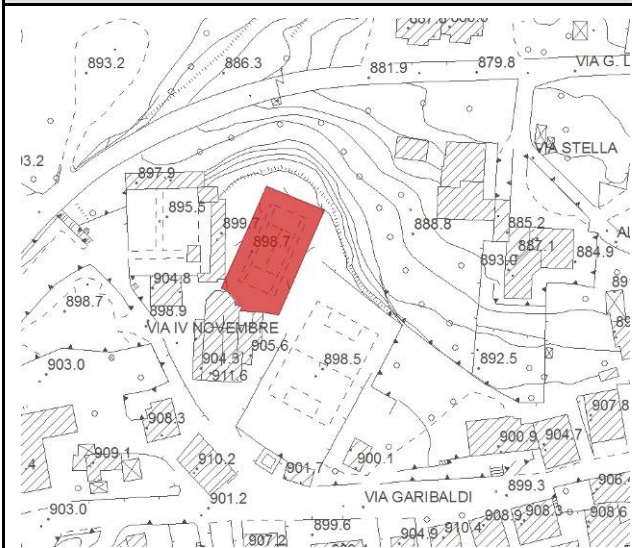
ANAGRAFICA	Nome del servizio	Campo calcio	Dati catastali	Foglio:	40
	Indirizzo	Via IV Novembre		Mappale:	472
	Tipologia	Area attrezzata per lo sport	Proprietà del lotto	Priv ata - parrocchiale	
	Stato di attuazione	Attuato	Gestione	Parrocchia	



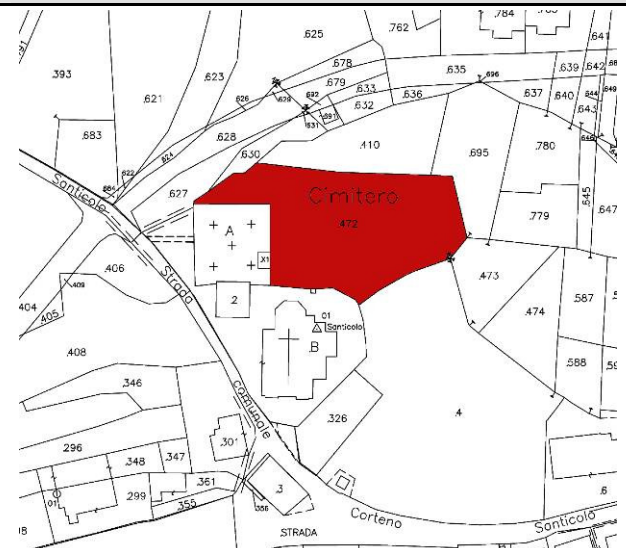
VISTA FOTOGRAFICA 1



VISTA FOTOGRAFICA 2



ESTRATTO AEROFOTOGRAMMETRICO



ESTRATTO CATASTALE

CARATTERISTICHE DIMENSIONALI	Superficie del servizio (fonte GIS)		mq	605,56 ca (dato recepito da ArcGis)		
	Superficie del servizio (fonte ufficio tecnico comunale)		mq			
	Stato di conservazione:	Cattivo	Mediocre	Discreto ✓	Buono	Ottimo
	Grado di utilizzo:	Utilizzato ✓		Parzialmente utilizzato		Dismesso

FRUIBILITÀ DEL SERVIZIO	Dotazioni		Dotazione	Stato	
		Tappeti erbosi			
		Alberature			
		Vialetti			
		Panchine/sedute			
		Cestini			
		Lampioni	✓		
		Giochi per bambini			
		Attrezzature per lo sport	✓		
		Servizi igienici			
	Altro				
	Condizioni della struttura	Anno di realizzazione			
		Periodicità di manutenzione			
Classe acustica PZA					
Ulteriori note					

ACCESSIBILITÀ	Modalità, regole di accesso al servizio e vie di accesso						
	Parcheggi		Interni		Esterni		
		Dimensioni					
		Tipologia					
	Trasporto pubblico entro 500 m						
	Sintesi accessibilità		pedonale	mezzo privato	mezzo pubblico	area di sosta	parcheggi
		bassa					
		media					✓
alta	✓	✓	✓	✓			
Barriere architettoniche							

UTENZA	Tipologia di utenti prevalenti	Bambini, ragazzi
	Provenienza	Comune di Corteno Golgi
	Fasce di massimo utilizzo	Orari diurni, pomeridiani

QUALITÀ	Specifiche criticità / valenze rilevate	
----------------	---	--


NOTE	I dati relativi alla superficie del servizio sono stati forniti da
	La data di riferimento / aggiornamento è il

9

ATTREZZATURE SPORTIVE, AREE A VERDE E DEMANIO SCIABILE

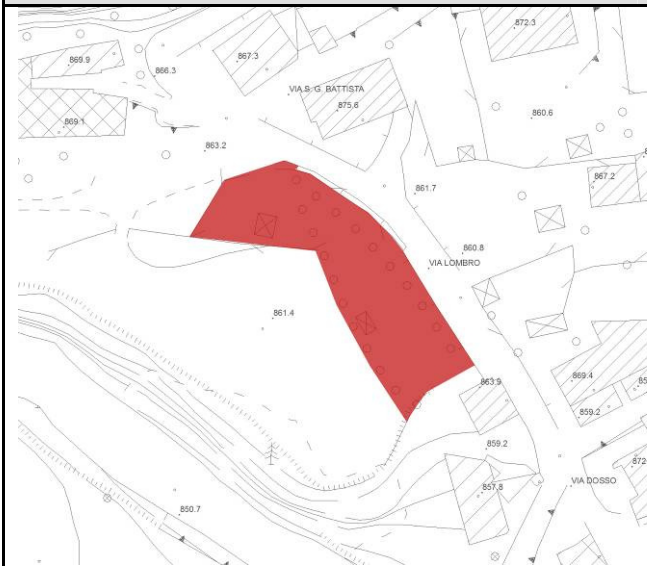
FRAZIONE: LOMBRO

ANAGRAFICA	Nome del servizio	Area verde / parco giochi	Dati catastali	Foglio:	37
	Indirizzo	Via Lombro		Mappale:	130
	Tipologia	Area verde attrezzata	Proprietà del lotto	Comunale	
	Stato di attuazione	Attuato	Gestione	Comunale	



VISTA FOTOGRAFICA 1

VISTA FOTOGRAFICA 2



ESTRATTO AEROFOTOGRAMMETRICO

ESTRATTO CATASTALE

CARATTERISTICHE DIMENSIONALI	Superficie del servizio (fonte GIS)		mq	998,29 ca (dato recepito da ArcGis)		
	Superficie del servizio (fonte ufficio tecnico comunale)		mq			
	Stato di conservazione:	Cattivo	Mediocre	Discreto	Buono ✓	Ottimo
	Grado di utilizzo:	Utilizzato ✓		Parzialmente utilizzato		Dismesso

FRUIBILITÀ DEL SERVIZIO	Dotazioni		Dotazione	Stato	
		Tappeti erbosi	✓		
		Alberature	✓		
		Vialetti			
		Panchine/sedute	✓		
		Cestini	✓		
		Lampioni			
		Giochi per bambini	✓		
		Attrezzature per lo sport			
		Servizi igienici			
	Altro				
	Condizioni della struttura	Anno di realizzazione			
		Periodicità di manutenzione			
	Classe acustica PZA				
Ulteriori note					

ACCESSIBILITÀ	Modalità, regole di accesso al servizio e vie di accesso						
	Parcheggi		Interni		Esterni		
		Dimensioni					
		Tipologia					
		Distanza minima					
	Trasporto pubblico entro 500 m						
	Sintesi accessibilità		pedonale	mezzo privato	mezzo pubblico	area di sosta	parcheggi
		bassa					
		media					✓
		alta	✓	✓	✓	✓	
Barriere architettoniche							

UTENZA	Tipologia di utenti prevalenti	Bambini, ragazzi
	Provenienza	Comune di Corteno Golgi
	Fasce di massimo utilizzo	Orari diurni, pomeridiani

QUALITÀ	Specifiche criticità / valenze rilevate	
----------------	---	--

NOTE	I dati relativi alla superficie del servizio sono stati forniti da
	La data di riferimento / aggiornamento è il

11

ATTREZZATURE SPORTIVE, AREE A VERDE E DEMANIO SCIABILE

FRAZIONE: CAPOLUOGO, PISOGNETO

ANAGRAFICA	Nome del servizio	Palestra	Dati catastali	Foglio:	59
	Indirizzo	Via Pradella		Mappale:	122-342-343
	Tipologia	Edificio	Proprietà del lotto	Comunale	
	Stato di attuazione	Attuato	Gestione	Comunale	



VISTA FOTOGRAFICA 1

VISTA FOTOGRAFICA 2



ESTRATTO AEROFOTOGRAMMETRICO

ESTRATTO CATASTALE

CARATTERISTICHE DIMENSIONALI	Superficie del servizio (fonte GIS)		mq	593,83 ca (dato recepito da ArcGis)		
	Superficie del servizio (fonte ufficio tecnico comunale)		mq			
	Stato di conservazione:	Cattivo	Mediocre	Discreto	Buono ✓	Ottimo
	Grado di utilizzo:	Utilizzato ✓		Parzialmente utilizzato		Dismesso

FRUIBILITÀ DEL SERVIZIO	Dotazioni		Dotazione	Stato	
		Tappeti erbosi			
		Alberature			
		Vialetti			
		Panchine/sedute			
		Cestini			
		Lampioni			
		Giochi per bambini			
		Attrezzature per lo sport			
		Servizi igienici	✓		
	Altro				
	Condizioni della struttura	Anno di realizzazione			
		Periodicità di manutenzione			
Classe acustica PZA					
Ulteriori note					

ACCESSIBILITÀ	Modalità, regole di accesso al servizio e vie di accesso						
	Parcheggi		Interni		Esterni		
		Dimensioni					
		Tipologia					
	Trasporto pubblico entro 500 m						
	Sintesi accessibilità		pedonale	mezzo privato	mezzo pubblico	area di sosta	parcheggi
		bassa					
		media					✓
Barriere architettoniche	alta	✓	✓	✓	✓		

UTENZA	Tipologia di utenti prevalenti	Bambini, ragazzi
	Provenienza	Comune di Corteno Golgi
	Fasce di massimo utilizzo	Orari diurni, pomeridiani

QUALITÀ	Specifiche criticità / valenze rilevate	
----------------	---	--


NOTE	I dati relativi alla superficie del servizio sono stati forniti da
	La data di riferimento / aggiornamento è il

15


ATTREZZATURE SPORTIVE, AREE A VERDE E DEMANIO SCIABILE

FRAZIONE: CAPOLUOGO, PISOGNETO

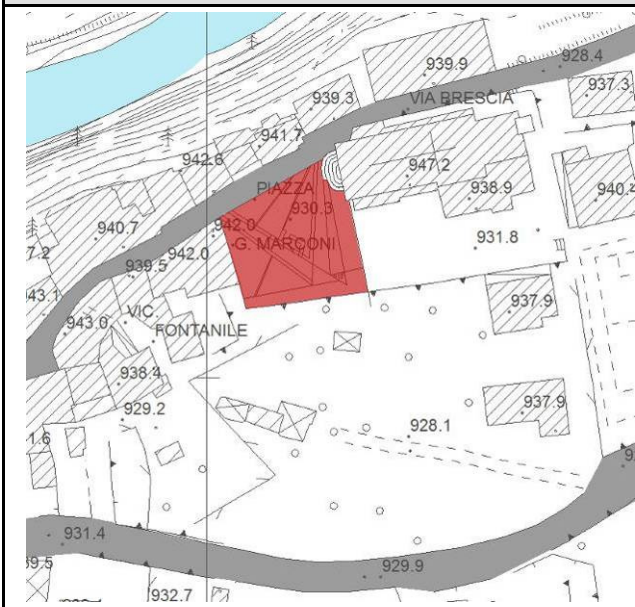
ANAGRAFICA	Nome del servizio	Piazza G. Marconi	Dati catastali	Foglio:	57
	Indirizzo	Piazza G. Marconi		Mappale:	A
	Tipologia		Proprietà del lotto	Comunale	
	Stato di attuazione	Attuato	Gestione	Comunale	



VISTA FOTOGRAFICA 1



VISTA FOTOGRAFICA 2



ESTRATTO AEROFOTOGRAMMETRICO



ESTRATTO CATASTALE

CARATTERISTICHE DIMENSIONALI	Superficie del servizio (fonte GIS)		mq	817 ca (dato recepito da ArcGis)		
	Superficie del servizio (fonte ufficio tecnico comunale)		mq			
	Stato di conservazione:	Cattivo	Mediocre	Discreto	Buono	Ottimo ✓
	Grado di utilizzo:	Utilizzato ✓		Parzialmente utilizzato		Dismesso

FRUIBILITÀ DEL SERVIZIO	Dotazioni		Dotazione	Stato	
		Tappeti erbosi			
		Alberature			
		Vialetti			
		Panchine/sedute	✓		
		Cestini			
		Lampioni			
		Giochi per bambini			
		Attrezzature per lo sport			
		Servizi igienici			
	Altro				
	Condizioni della struttura	Anno di realizzazione			
		Periodicità di manutenzione			
	Classe acustica PZA				
Ulteriori note					

ACCESSIBILITÀ	Modalità, regole di accesso al servizio e vie di accesso						
	Parcheggi		Interni		Esterni		
		Dimensioni					
		Tipologia					
		Distanza minima					
	Trasporto pubblico entro 500 m						
	Sintesi accessibilità		pedonale	mezzo privato	mezzo pubblico	area di sosta	parcheggi
		bassa					
		media					✓
		alta	✓	✓	✓	✓	
Barriere architettoniche							

UTENZA	Tipologia di utenti prevalenti	Bambini, ragazzi
	Provenienza	Comune di Corteno Golgi
	Fasce di massimo utilizzo	Orari diurni, pomeridiani

QUALITÀ	Specifiche criticità / valenze rilevate	
----------------	---	--

NOTE	I dati relativi alla superficie del servizio sono stati forniti da
	La data di riferimento / aggiornamento è il

33

ATTREZZATURE SPORTIVE, AREE A VERDE E DEMANIO SCIABILE

FRAZIONE: CAPOLUOGO, PISOGNETO

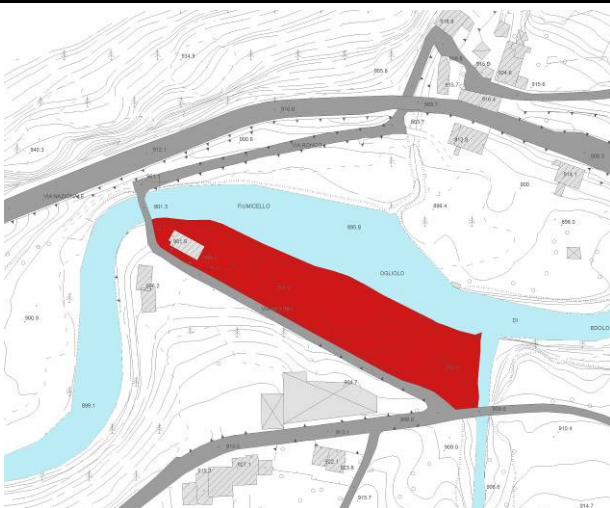
ANAGRAFICA	Nome del servizio	Area pic-nic	Dati catastali	Foglio:	59
	Indirizzo	Via Molino		Mappale:	10
	Tipologia	Area verde attrezzata	Proprietà del lotto	Comunale	
	Stato di attuazione	Attuato	Gestione	Comunale	



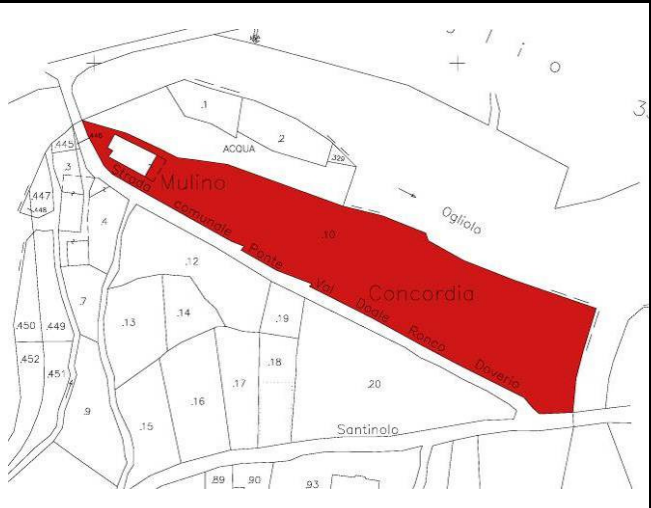
VISTA FOTOGRAFICA 1



VISTA FOTOGRAFICA 2



ESTRATTO AEROFOTOGRAMMETRICO



ESTRATTO CATASTALE

CARATTERISTICHE DIMENSIONALI	Superficie del servizio (fonte GIS)		mq	3.136,21 ca (dato recepito da ArcGis)		
	Superficie del servizio (fonte ufficio tecnico comunale)		mq			
	Stato di conservazione:	Cattivo	Mediocre	Discreto	Buono ✓	Ottimo
	Grado di utilizzo:	Utilizzato ✓		Parzialmente utilizzato		Dismesso

FRUIBILITÀ DEL SERVIZIO	Dotazioni		Dotazione	Stato	
		Tappeti erbosi	✓		
		Alberature	✓		
		Vialetti			
		Panchine/sedute	✓		
		Cestini			
		Lampioni			
		Giochi per bambini			
		Attrezzature per lo sport			
		Servizi igienici	✓		
	Altro				
	Condizioni della struttura	Anno di realizzazione			
		Periodicità di manutenzione			
Classe acustica PZA					
Ulteriori note					

ACCESSIBILITÀ	Modalità, regole di accesso al servizio e vie di accesso						
	Parcheggi		Interni		Esterni		
		Dimensioni					
		Tipologia					
		Distanza minima					
	Trasporto pubblico entro 500 m						
	Sintesi accessibilità		pedonale	mezzo privato	mezzo pubblico	area di sosta	parcheggi
		bassa					
media						✓	
alta		✓	✓	✓	✓		
Barriere architettoniche							

UTENZA	Tipologia di utenti prevalenti	Bambini, ragazzi
	Provenienza	Comune di Corteno Golgi
	Fasce di massimo utilizzo	Orari diurni, pomeridiani

QUALITÀ	Specifiche criticità / valenze rilevate	
----------------	---	--

NOTE	I dati relativi alla superficie del servizio sono stati forniti da
	La data di riferimento / aggiornamento è il

34

ATTREZZATURE SPORTIVE, AREE A VERDE E DEMANIO SCIABILE

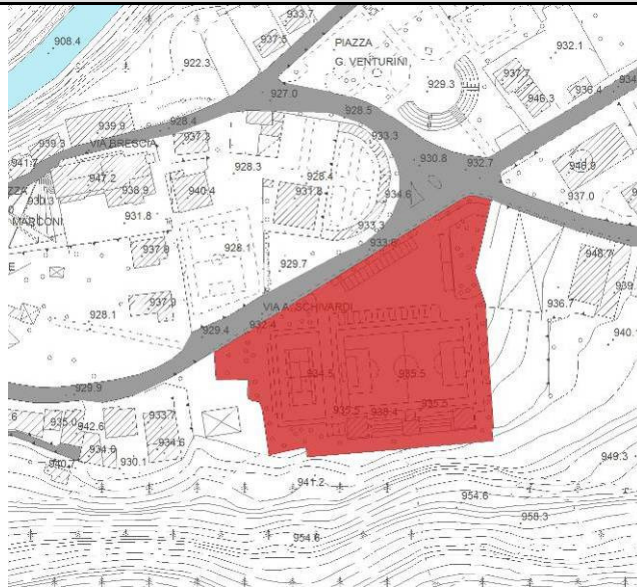
FRAZIONE: CAPOLUOGO, PISOGNETO

ANAGRAFICA	Nome del servizio	Centro sportivo	Dati catastali	Foglio:	59
	Indirizzo	Via A. Schivardi		Mappale:	467
	Tipologia	Area attrezzata per lo sport	Proprietà del lotto	Comunale	
	Stato di attuazione	Attuato	Gestione	Comunale	



VISTA FOTOGRAFICA 1

VISTA FOTOGRAFICA 2



ESTRATTO AEROFOTOGRAMMETRICO

ESTRATTO CATASTALE

CARATTERISTICHE DIMENSIONALI	Superficie del servizio (fonte GIS)		mq	8.240,48 ca (dato recepito da ArcGis)		
	Superficie del servizio (fonte ufficio tecnico comunale)		mq			
	Stato di conservazione:	Cattivo	Mediocre	Discreto	Buono ✓	Ottimo
	Grado di utilizzo:	Utilizzato ✓		Parzialmente utilizzato		Dismesso

FRUIBILITÀ DEL SERVIZIO	Dotazioni		Dotazione	Stato	
		Tappeti erbosi			
		Alberature			
		Vialetti			
		Panchine/sedute	✓		
		Cestini	✓		
		Lampioni	✓		
		Giochi per bambini			
		Attrezzature per lo sport	✓		
		Servizi igienici	✓		
	Altro				
	Condizioni della struttura	Anno di realizzazione			
		Periodicità di manutenzione			
Classe acustica PZA					
Ulteriori note					

ACCESSIBILITÀ	Modalità, regole di accesso al servizio e vie di accesso						
	Parcheggi		Interni		Esterni		
		Dimensioni					
		Tipologia					
	Trasporto pubblico entro 500 m						
	Sintesi accessibilità		pedonale	mezzo privato	mezzo pubblico	area di sosta	parcheggi
		bassa					
		media					✓
alta	✓	✓	✓	✓			
Barriere architettoniche							

UTENZA	Tipologia di utenti prevalenti	Bambini, ragazzi
	Provenienza	Comune di Corteno Golgi
	Fasce di massimo utilizzo	Orari diurni, pomeridiani

QUALITÀ	Specifiche criticità / valenze rilevate	
----------------	---	--

NOTE	I dati relativi alla superficie del servizio sono stati forniti da
	La data di riferimento / aggiornamento è il

36

ATTREZZATURE SPORTIVE, AREE A VERDE E DEMANIO SCIABILE

FRAZIONE: CAPOLUOGO, PISOGNETO

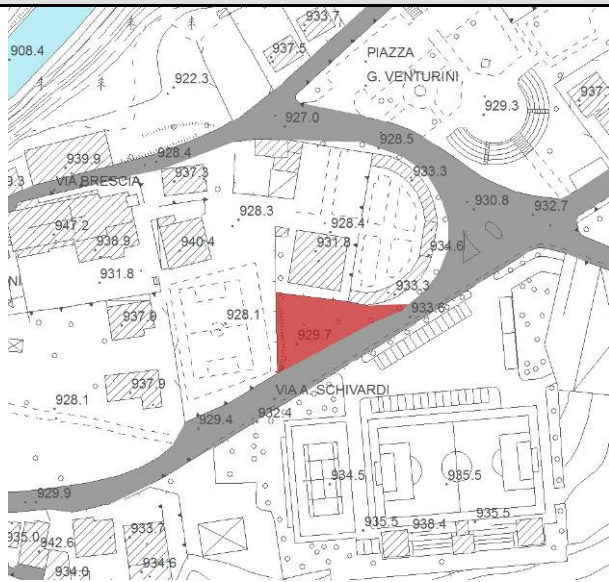
ANAGRAFICA	Nome del servizio	Area di sosta/pic-nic	Dati catastali	Foglio:	59
	Indirizzo	Via A. Schivardi		Mappale:	
	Tipologia	Area attrezzata	Proprietà del lotto	Comunale	
	Stato di attuazione	Attuato	Gestione	Comunale	



VISTA FOTOGRAFICA 1



VISTA FOTOGRAFICA 2



ESTRATTO AEROFOTOGRAMMETRICO



ESTRATTO CATASTALE

CARATTERISTICHE DIMENSIONALI	Superficie del servizio (fonte GIS)		mq	498,90 ca (dato recepito da ArcGis)		
	Superficie del servizio (fonte ufficio tecnico comunale)		mq			
	Stato di conservazione:	Cattivo	Mediocre	Discreto	Buono ✓	Ottimo
	Grado di utilizzo:	Utilizzato ✓		Parzialmente utilizzato		Dismesso

FRUIBILITÀ DEL SERVIZIO	Dotazioni		Dotazione	Stato	
		Tappeti erbosi			
		Alberature			
		Vialetti			
		Panchine/sedute	✓		
		Cestini	✓		
		Lampioni			
		Giochi per bambini			
		Attrezzature per lo sport			
		Servizi igienici			
	Altro	✓			
	Condizioni della struttura	Anno di realizzazione			
		Periodicità di manutenzione			
Classe acustica PZA					
Ulteriori note					

ACCESSIBILITÀ	Modalità, regole di accesso al servizio e vie di accesso						
	Parcheggi		Interni		Esterni		
		Dimensioni					
		Tipologia					
		Distanza minima					
	Trasporto pubblico entro 500 m						
	Sintesi accessibilità		pedonale	mezzo privato	mezzo pubblico	area di sosta	parcheggi
		bassa					
media						✓	
alta		✓	✓	✓	✓		
Barriere architettoniche							

UTENZA	Tipologia di utenti prevalenti	Turisti
	Provenienza	Comune di Corteno Golgi
	Fasce di massimo utilizzo	Orari diurni, pomeridiani

QUALITÀ	Specifiche criticità / valenze rilevate	
----------------	--	--

NOTE	I dati relativi alla superficie del servizio sono stati forniti da	
	La data di riferimento / aggiornamento è il	

39

ATTREZZATURE SPORTIVE, AREE A VERDE E DEMANIO SCIABILE

FRAZIONE: CAPOLUOGO, PISOGNETO

ANAGRAFICA	Nome del servizio	Campo calcio	Dati catastali	Foglio:	59
	Indirizzo	Via A. Schivardi		Mappale:	151
	Tipologia	Area attrezzata per lo sport	Proprietà del lotto	Comunale	
	Stato di attuazione	Attuato	Gestione	Comunale	



VISTA FOTOGRAFICA 1



VISTA FOTOGRAFICA 2



ESTRATTO AEROFOTOGRAMMETRICO



ESTRATTO CATASTALE

CARATTERISTICHE DIMENSIONALI	Superficie del servizio (fonte GIS)		mq	2.264,86 ca (dato recepito da ArcGis)		
	Superficie del servizio (fonte ufficio tecnico comunale)		mq			
	Stato di conservazione:	Cattivo	Mediocre	Discreto ✓	Buono	Ottimo
	Grado di utilizzo:	Utilizzato ✓		Parzialmente utilizzato		Dismesso

FRUIBILITA' DEL SERVIZIO	Dotazioni		Dotazione	Stato	
		Tappeti erbosi	✓		
		Alberature			
		Vialetti			
		Panchine/sedute			
		Cestini	✓		
		Lampioni	✓		
		Giochi per bambini			
		Attrezzature per lo sport	✓		
		Servizi igienici	✓		
	Altro				
	Condizioni della struttura	Anno di realizzazione			
		Periodicità di manutenzione			
	Classe acustica PZA				
Ulteriori note					

ACCESSIBILITA'	Modalità, regole di accesso al servizio e vie di accesso						
	Parcheggi		Interni		Esterni		
		Dimensioni					
		Tipologia					
		Distanza minima					
	Trasporto pubblico entro 500 m						
	Sintesi accessibilità		pedonale	mezzo privato	mezzo pubblico	area di sosta	parcheggi
		bassa					
		media					✓
		alta	✓	✓	✓	✓	
Barriere architettoniche							

UTENZA	Tipologia di utenti prevalenti	Bambini, ragazzi
	Provenienza	Comune di Corteno Golgi
	Fasce di massimo utilizzo	Orari diurni, pomeridiani

QUALITÀ	Specifiche criticità / valenze rilevate	
----------------	---	--

NOTE	I dati relativi alla superficie del servizio sono stati forniti da
	La data di riferimento / aggiornamento è il

54

ATTREZZATURE SPORTIVE, AREE A VERDE E DEMANIO SCIABILE

FRAZIONE: GALLENO

ANAGRAFICA	Nome del servizio	Campo da calcio – area a verde	Dati catastali	Foglio:	34
	Indirizzo	Via Caduti per la Resistenza		Mappale:	
	Tipologia	Area verde attrezzata per lo sport	Proprietà del lotto	Comunale	
	Stato di attuazione	Attuato	Gestione	Comunale	



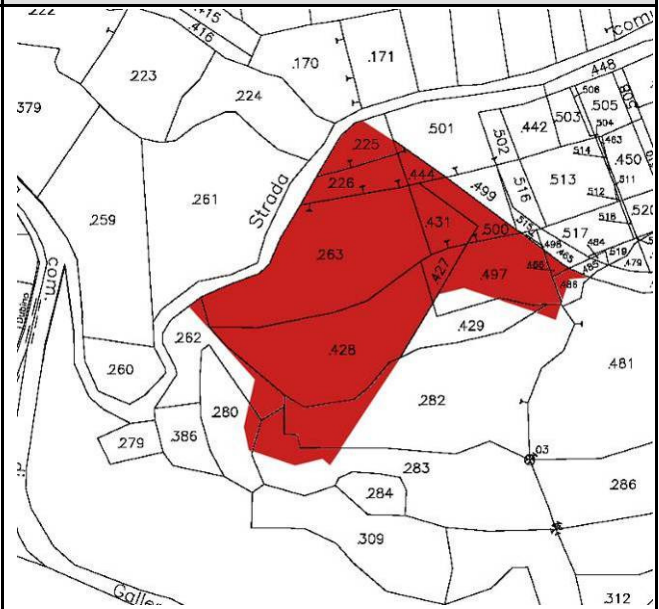
VISTA FOTOGRAFICA 1



VISTA FOTOGRAFICA 2



ESTRATTO AEROFOTOGAMMETRICO



ESTRATTO CATASTALE

CARATTERISTICHE DIMENSIONALI	Superficie del servizio (fonte GIS)		mq	2.634,73 ca (dato recepito da ArcGis)		
	Superficie del servizio (fonte ufficio tecnico comunale)		mq			
	Stato di conservazione:	Cattivo	Mediocre	Discreto	Buono ✓	Ottimo
	Grado di utilizzo:	Utilizzato ✓		Parzialmente utilizzato		Dismesso

FRUIBILITA' DEL SERVIZIO	Dotazioni		Dotazione	Stato	
		Tappeti erbosi	✓		
		Alberature			
		Vialetti			
		Panchine/sedute			
		Cestini			
		Lampioni	✓		
		Giochi per bambini			
		Attrezzature per lo sport	✓		
		Servizi igienici	✓		
	Altro				
	Condizioni della struttura	Anno di realizzazione			
		Periodicità di manutenzione			
Classe acustica PZA					
Ulteriori note					

ACCESSIBILITA'	Modalità, regole di accesso al servizio e vie di accesso						
	Parcheggi		Interni		Esterni		
		Dimensioni					
		Tipologia					
		Distanza minima					
	Trasporto pubblico entro 500 m						
	Sintesi accessibilità		pedonale	mezzo privato	mezzo pubblico	area di sosta	parcheggi
		bassa					
		media					✓
		alta	✓	✓	✓	✓	
Barriere architettoniche							

UTENZA	Tipologia di utenti prevalenti	Bambini, ragazzi
	Provenienza	Comune di Corteno Golgi
	Fasce di massimo utilizzo	Orari diurni, pomeridiani

QUALITÀ	Specifiche criticità / valenze rilevate	
----------------	---	--

NOTE	I dati relativi alla superficie del servizio sono stati forniti da
	La data di riferimento / aggiornamento è il

67

ATTREZZATURE SPORTIVE, AREE A VERDE E DEMANIO SCIABILE

FRAZIONE: SAN PIETRO

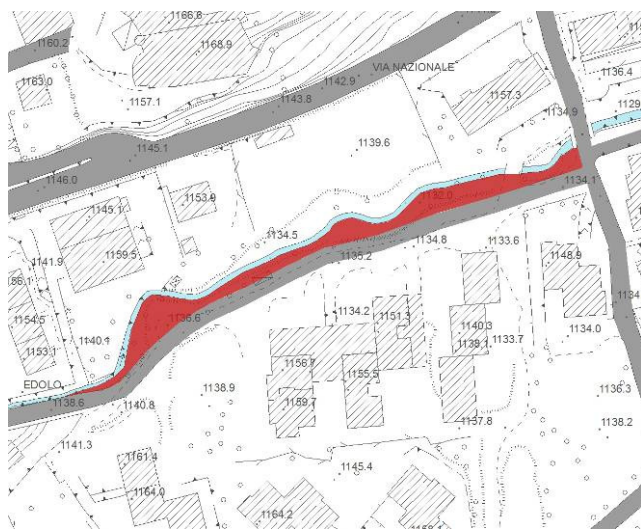
ANAGRAFICA	Nome del servizio	Area a verde	Dati catastali	Foglio:	47
	Indirizzo	Via Baradello		Mappale:	
	Tipologia	Area verde lungo Ogiolo	Proprietà del lotto	Comunale	
	Stato di attuazione	Attuato	Gestione	Comunale	



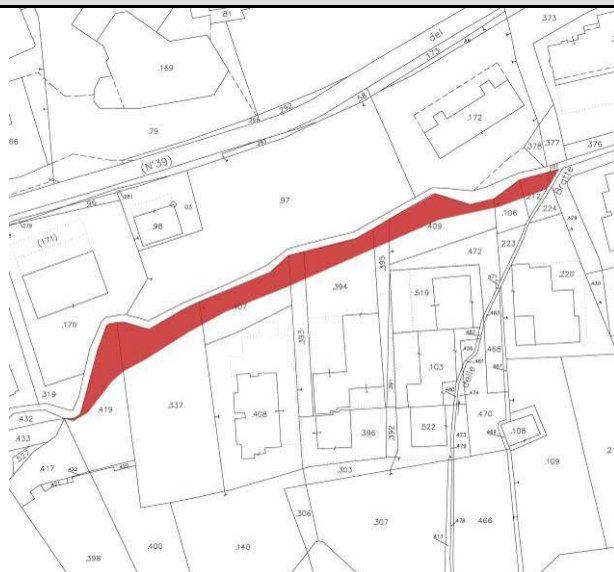
VISTA FOTOGRAFICA 1



VISTA FOTOGRAFICA 2



ESTRATTO AEROFOTOGRAMMETRICO



ESTRATTO CATASTALE

CARATTERISTICHE DIMENSIONALI	Superficie del servizio (fonte GIS)		mq	1.214,15 ca (dato recepito da ArcGis)		
	Superficie del servizio (fonte ufficio tecnico comunale)		mq			
	Stato di conservazione:	Cattivo ✓	Mediocre	Discreto	Buono	Ottimo
	Grado di utilizzo:	Utilizzato	Parzialmente utilizzato		Dismesso ✓	

FRUIBILITÀ DEL SERVIZIO	Dotazioni		Dotazione	Stato	
		Tappeti erbosi	✓		
		Alberature	✓		
		Vialetti			
		Panchine/sedute			
		Cestini			
		Lampioni			
		Giochi per bambini			
		Attrezzature per lo sport			
		Servizi igienici			
	Altro				
	Condizioni della struttura	Anno di realizzazione			
		Periodicità di manutenzione			
Classe acustica PZA					
Ulteriori note					

ACCESSIBILITÀ	Modalità, regole di accesso al servizio e vie di accesso						
	Parcheggi		Interni		Esterni		
		Dimensioni					
		Tipologia					
		Distanza minima					
	Trasporto pubblico entro 500 m						
	Sintesi accessibilità		pedonale	mezzo privato	mezzo pubblico	area di sosta	parcheggi
		bassa					
media			✓	✓	✓	✓	
alta	✓						
Barriere architettoniche							

UTENZA	Tipologia di utenti prevalenti	Cittadini, turisti
	Provenienza	Comune di Corteno Golgi
	Fasce di massimo utilizzo	Orari diurni, pomeridiani

QUALITÀ	Specifiche criticità / valenze rilevate	
----------------	---	--

NOTE	I dati relativi alla superficie del servizio sono stati forniti da
	La data di riferimento / aggiornamento è il

71

ATTREZZATURE SPORTIVE, AREE A VERDE E DEMANIO SCIABILE

FRAZIONE: SAN PIETRO

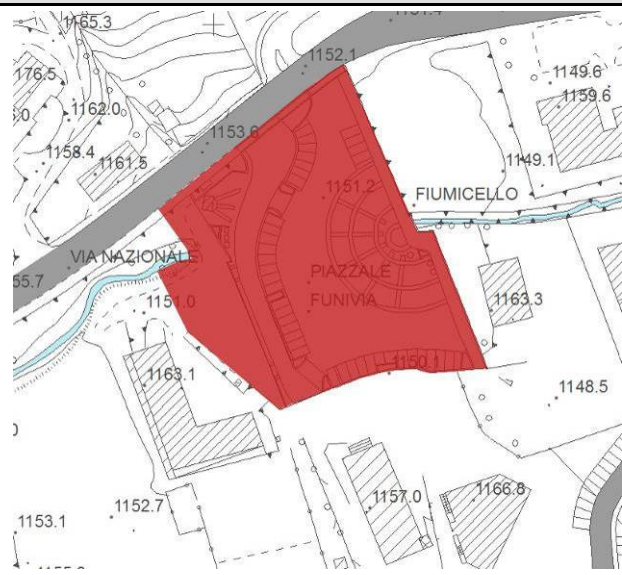
ANAGRAFICA	Nome del servizio	Piazzale Funivia	Dati catastali	Foglio:	47
	Indirizzo	Piazzale Funivia		Mappale:	
	Tipologia	Piazza	Proprietà del lotto	Comunale	
	Stato di attuazione	Attuato	Gestione	Comunale	



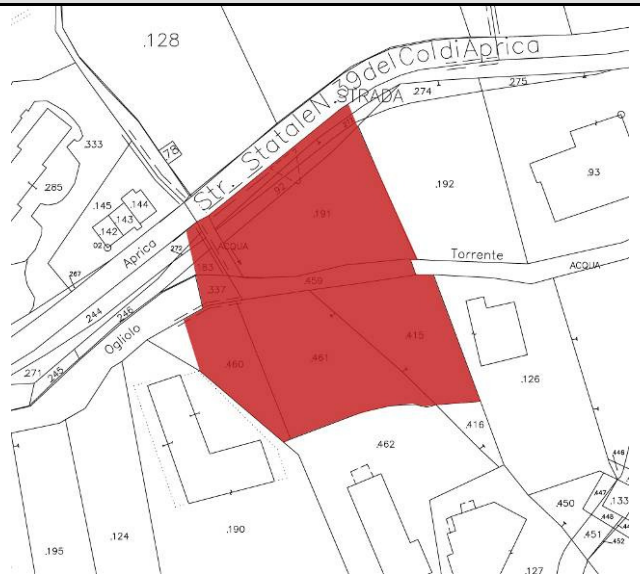
VISTA FOTOGRAFICA 1



VISTA FOTOGRAFICA 2



ESTRATTO AEROFOTOGAMMETRICO



ESTRATTO CATASTALE

CARATTERISTICHE DIMENSIONALI	Superficie del servizio (fonte GIS)		mq	4.927,66 ca (dato recepito da ArcGis)		
	Superficie del servizio (fonte ufficio tecnico comunale)		mq			
	Stato di conservazione:	Cattivo	Mediocre	Discreto	Buono	Ottimo ✓
	Grado di utilizzo:	Utilizzato ✓		Parzialmente utilizzato		Dismesso

FRUIBILITÀ DEL SERVIZIO	Dotazioni		Dotazione	Stato	
		Tappeti erbosi	✓		
		Alberature	✓		
		Vialetti	✓		
		Panchine/sedute	✓		
		Cestini	✓		
		Lampioni	✓		
		Giochi per bambini			
		Attrezzature per lo sport			
		Servizi igienici			
	Altro				
	Condizioni della struttura	Anno di realizzazione			
		Periodicità di manutenzione			
	Classe acustica PZA				
Ulteriori note					

ACCESSIBILITÀ	Modalità, regole di accesso al servizio e vie di accesso						
	Parcheggi		Interni		Esterni		
		Dimensioni					
		Tipologia					
	Trasporto pubblico entro 500 m						
	Sintesi accessibilità		pedonale	mezzo privato	mezzo pubblico	area di sosta	parcheggi
		bassa					
		media					
alta	✓	✓	✓	✓	✓		
Barriere architettoniche							

UTENZA	Tipologia di utenti prevalenti	Turisti
	Provenienza	Comune di Corteno Golgi
	Fasce di massimo utilizzo	Orari diurni, pomeridiani

QUALITÀ	Specifiche criticità / valenze rilevate	
----------------	---	--

NOTE	I dati relativi alla superficie del servizio sono stati forniti da
	La data di riferimento / aggiornamento è il

77

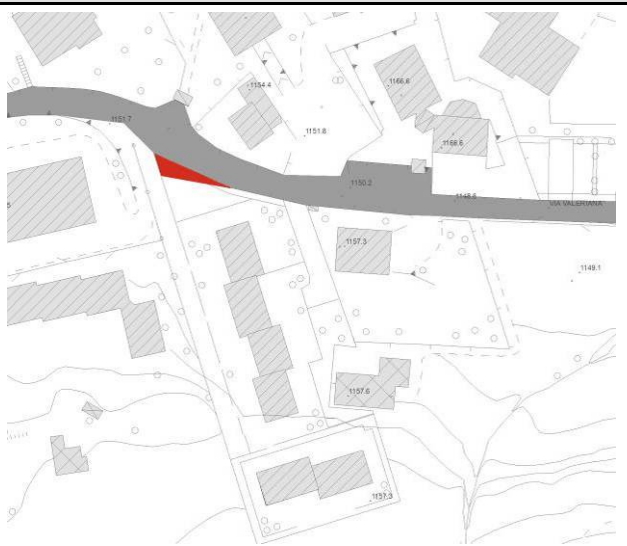
ATTREZZATURE SPORTIVE, AREE A VERDE E DEMANIO SCIABILE

FRAZIONE: SAN PIETRO

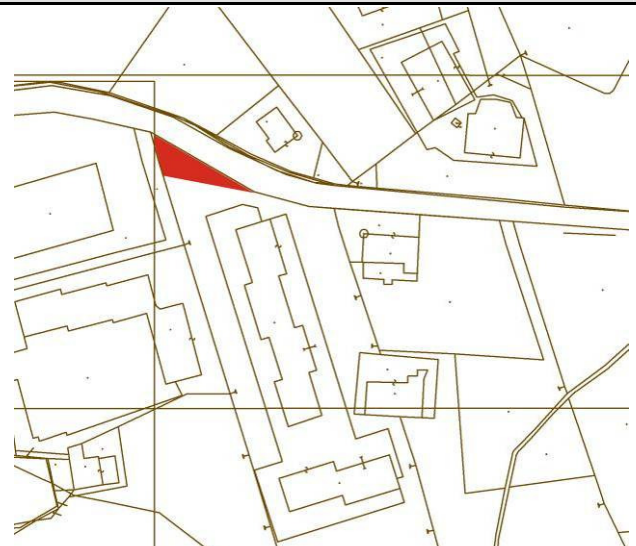
ANAGRAFICA	Nome del servizio	Area stradale	Dati catastali	Foglio:	68
	Indirizzo	Via Valeriana		Mappale:	205
	Tipologia	Sedime stradale	Proprietà del lotto	Comunale	
	Stato di attuazione	Attuato	Gestione	Comunale	



VISTA FOTOGRAFICA 1



ESTRATTO AEROFO TOGRAMMETRICO



ESTRATTO CATASTALE

CARATTERISTICHE DIMENSIONALI	Superficie del servizio (fonte GIS)		mq	55 ca (dato recepito da ArcGis)		
	Superficie del servizio (fonte ufficio tecnico comunale)		mq			
	Stato di conservazione:	Cattivo	Mediocre ✓	Discreto	Buono	Ottimo
	Grado di utilizzo:	Utilizzato		Parzialmente utilizzato ✓		Dismesso

FRUIBILITÀ DEL SERVIZIO	Dotazioni		Dotazione	Stato	
		Tappeti erbosi			
		Alberature			
		Vialetti			
		Panchine/sedute			
		Cestini			
		Lampioni			
		Giochi per bambini			
		Attrezzature per lo sport			
		Servizi igienici			
	Altro				
	Condizioni della struttura	Anno di realizzazione			
		Periodicità di manutenzione			
Classe acustica PZA					
Ulteriori note					

ACCESSIBILITÀ	Modalità, regole di accesso al servizio e vie di accesso						
	Parcheggi		Interni		Esterni		
		Dimensioni					
		Tipologia					
		Distanza minima					
	Trasporto pubblico entro 500 m						
	Sintesi accessibilità		pedonale	mezzo privato	mezzo pubblico	area di sosta	parcheggi
		bassa					
media							
alta		✓	✓	✓	✓	✓	
Barriere architettoniche							

UTENZA	Tipologia di utenti prevalenti	Cittadini, turisti
	Provenienza	Comune di Corteno Golgi
	Fasce di massimo utilizzo	Orari diurni, pomeridiani

QUALITÀ	Specifiche criticità / valenze rilevate	
----------------	---	--

NOTE	I dati relativi alla superficie del servizio sono stati forniti da
	La data di riferimento / aggiornamento è il

79

ATTREZZATURE SPORTIVE, AREE A VERDE E DEMANIO SCIABILE

FRAZIONE: SAN PIETRO

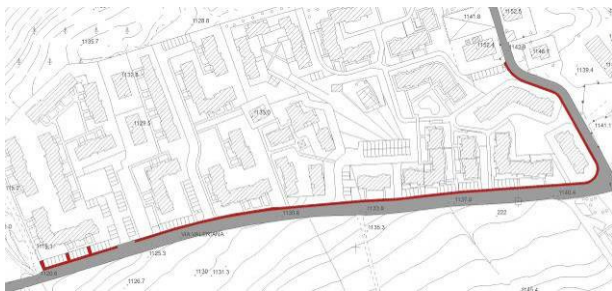
ANAGRAFICA	Nome del servizio	Marciapiede	Dati catastali	Foglio:	49
	Indirizzo	Via Valeriana		Mappale:	57-82-104
	Tipologia	Percorso pedonale	Proprietà del lotto	Privata	
	Stato di attuazione	Attuato/in corso di realizzazione	Gestione	Comunale	



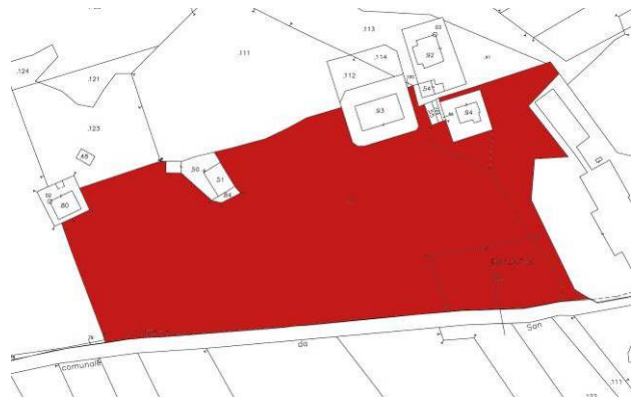
VISTA FOTOGRAFICA 1



VISTA FOTOGRAFICA 2



ESTRATTO AEROFOTOGRAMMETRICO



ESTRATTO CATASTALE

CARATTERISTICHE DIMENSIONALI	Superficie del servizio (fonte GIS)		mq	678 ca (dato recepito da ArcGis)		
	Superficie del servizio (fonte ufficio tecnico comunale)		mq			
	Stato di conservazione:	Cattivo	Mediocre	Discreto	Buono	Ottimo ✓
	Grado di utilizzo:	Utilizzato ✓		Parzialmente utilizzato		Dismesso

FRUIBILITÀ DEL SERVIZIO	Dotazioni		Dotazione	Stato	
		Tappeti erbosi			
		Alberature			
		Vialetti	✓		
		Panchine/sedute			
		Cestini			
		Lampioni	✓		
		Giochi per bambini			
		Attrezzature per lo sport			
		Servizi igienici			
	Altro				
	Condizioni della struttura	Anno di realizzazione			
		Periodicità di manutenzione			
	Classe acustica PZA				
Ulteriori note					

ACCESSIBILITÀ	Modalità, regole di accesso al servizio e vie di accesso						
	Parcheggi		Interni		Esterni		
		Dimensioni					
		Tipologia					
		Distanza minima					
	Trasporto pubblico entro 500 m						
	Sintesi accessibilità		pedonale	mezzo privato	mezzo pubblico	area di sosta	parcheggi
		bassa					
media				✓			
alta		✓	✓		✓	✓	
Barriere architettoniche							

UTENZA	Tipologia di utenti prevalenti	Turisti, residenti
	Provenienza	Comune di Corteno Golgi
	Fasce di massimo utilizzo	Orari diurni, pomeridiani

QUALITÀ	Specifiche criticità / valenze rilevate	
----------------	---	--

NOTE	I dati relativi alla superficie del servizio sono stati forniti da
	La data di riferimento / aggiornamento è il

80

ATTREZZATURE SPORTIVE, AREE A VERDE E DEMANIO SCIABILE

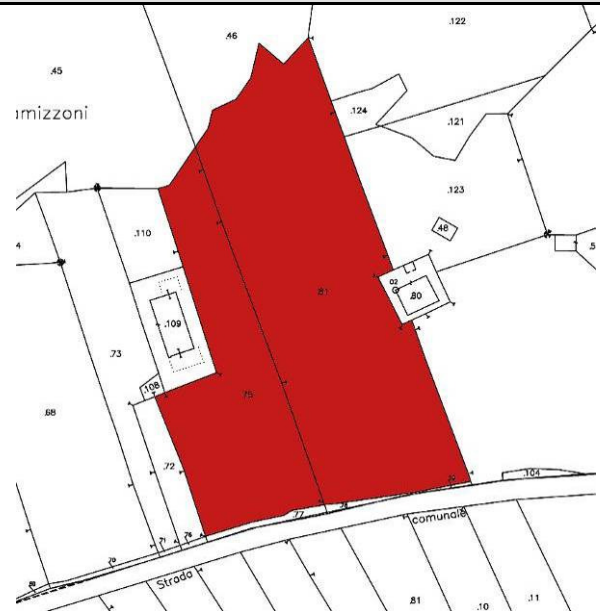
FRAZIONE: SAN PIETRO

ANAGRAFICA	Nome del servizio	Percorso ciclo-pedonale	Dati catastali	Foglio:	49
	Indirizzo	Via Nazionale		Mappale:	75-81
	Tipologia	Percorso ciclo-pedonale	Proprietà del lotto	Privata	
	Stato di attuazione	Non realizzato	Gestione	Comunale	

NON REALIZZATO



ESTRATTO AEROFOTOGRAMMETRICO



ESTRATTO CATASTALE

CARATTERISTICHE DIMENSIONALI	Superficie del servizio (fonte GIS)		mq	277 ca (dato recepito da ArcGis)		
	Superficie del servizio (fonte ufficio tecnico comunale)		mq			
	Stato di conservazione:	Cattivo	Mediocre	Discreto	Buono	Ottimo
	Grado di utilizzo:	Utilizzato	Parzialmente utilizzato		Dismesso	

FRUIBILITA' DEL SERVIZIO	Dotazioni		Dotazione	Stato	
		Tappeti erbosi			
		Alberature			
		Vialetti			
		Panchine/sedute			
		Cestini			
		Lampioni			
		Giochi per bambini			
		Attrezzature per lo sport			
		Servizi igienici			
	Altro				
	Condizioni della struttura	Anno di realizzazione			
		Periodicità di manutenzione			
	Classe acustica PZA				
Ulteriori note					

ACCESSIBILITA'	Modalità, regole di accesso al servizio e vie di accesso						
	Parcheggi		Interni		Esterni		
		Dimensioni					
		Tipologia					
		Distanza minima					
	Trasporto pubblico entro 500 m						
	Sintesi accessibilità		pedonale	mezzo privato	mezzo pubblico	area di sosta	parcheggi
		bassa					
		media			✓		
		alta	✓	✓		✓	✓
Barriere architettoniche							

UTENZA	Tipologia di utenti prevalenti	Turisti, residenti
	Provenienza	Comune di Corteno Golgi
	Fasce di massimo utilizzo	Orari diurni, pomeridiani

QUALITÀ	Specifiche criticità / valenze rilevate	
----------------	---	--

NOTE	I dati relativi alla superficie del servizio sono stati forniti da
	La data di riferimento / aggiornamento è il

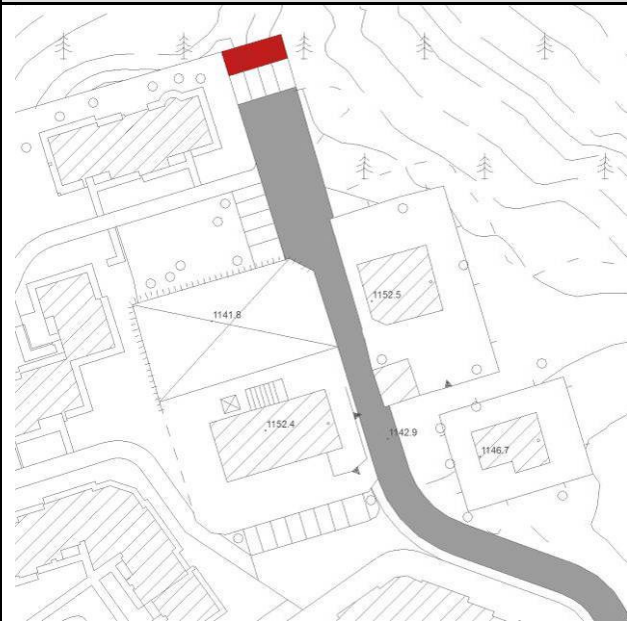
81

ATTREZZATURE SPORTIVE, AREE A VERDE E DEMANIO SCIABILE

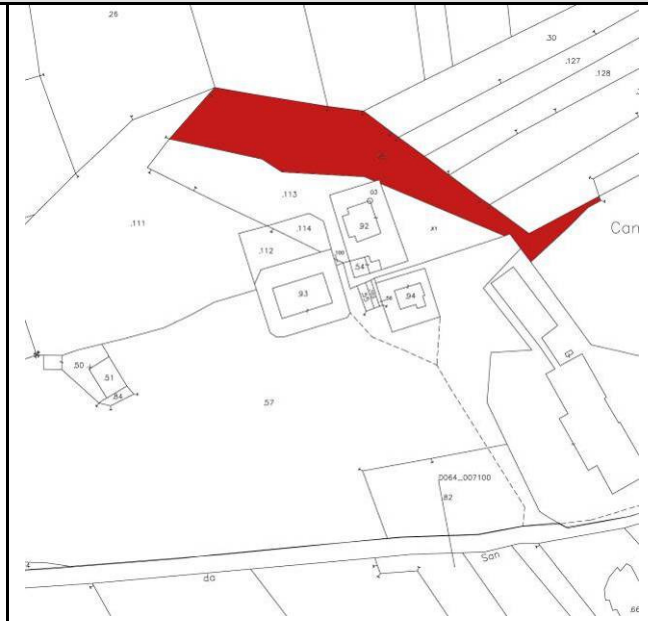
FRAZIONE: SAN PIETRO

ANAGRAFICA	Nome del servizio	Area a verde	Dati catastali	Foglio:	49
	Indirizzo	Via Valeriana		Mappale:	99
	Tipologia	Area verde	Proprietà del lotto	Privata	
	Stato di attuazione	Non realizzata	Gestione	Comunale	

NON REALIZZATO



ESTRATTO AEROFOTOGRAMMETRICO



ESTRATTO CATASTALE

CARATTERISTICHE DIMENSIONALI	Superficie del servizio (fonte GIS)		mq	42,07 ca (dato recepito da ArcGis)		
	Superficie del servizio (fonte ufficio tecnico comunale)		mq			
	Stato di conservazione:	Cattivo	Mediocre	Discreto	Buono	Ottimo
	Grado di utilizzo:	Utilizzato	Parzialmente utilizzato		Dismesso	

FRUIBILITÀ DEL SERVIZIO	Dotazioni		Dotazione	Stato	
		Tappeti erbosi			
		Alberature			
		Vialetti			
		Panchine/sedute			
		Cestini			
		Lampioni			
		Giochi per bambini			
		Attrezzature per lo sport			
		Servizi igienici			
	Altro				
	Condizioni della struttura	Anno di realizzazione			
		Periodicità di manutenzione			
Classe acustica PZA					
Ulteriori note					

ACCESSIBILITÀ	Modalità, regole di accesso al servizio e vie di accesso						
	Parcheggi		Interni		Esterni		
		Dimensioni					
		Tipologia					
		Distanza minima					
	Trasporto pubblico entro 500 m						
	Sintesi accessibilità		pedonale	mezzo privato	mezzo pubblico	area di sosta	parcheggi
		bassa					
media				✓			
alta		✓	✓		✓	✓	
Barriere architettoniche							

UTENZA	Tipologia di utenti prevalenti	Turisti, residenti
	Provenienza	Comune di Corteno Golgi
	Fasce di massimo utilizzo	Orari diurni, pomeridiani

QUALITÀ	Specifiche criticità / valenze rilevate	
----------------	--	--

NOTE	I dati relativi alla superficie del servizio sono stati forniti da
	La data di riferimento / aggiornamento è il

91

ATTREZZATURE SPORTIVE, AREE A VERDE E DEMANIO SCIABILE

FRAZIONE: SAN PIETRO

ANAGRAFICA	Nome del servizio	Piazza	Dati catastali	Foglio:	49
	Indirizzo	Via Valeriana		Mappale:	57-82
	Tipologia	Piazza pubblica	Proprietà del lotto	Privata	
	Stato di attuazione	Attuata	Gestione	Comunale	



VISTA FOTOGRAFICA 1



VISTA FOTOGRAFICA 2



ESTRATTO AEROFOTOGRAMMETRICO



ESTRATTO CATASTALE

CARATTERISTICHE DIMENSIONALI	Superficie del servizio (fonte GIS)		mq	638,80 ca (dato recepito da ArcGis)		
	Superficie del servizio (fonte ufficio tecnico comunale)		mq			
	Stato di conservazione:	Cattivo	Mediocre	Discreto	Buono	Ottimo ✓
	Grado di utilizzo:	Utilizzato ✓		Parzialmente utilizzato		Dismesso

FRUIBILITÀ DEL SERVIZIO	Dotazioni		Dotazione	Stato	
		Tappeti erbosi			
		Alberature			
		Vialetti	✓		
		Panchine/sedute			
		Cestini			
		Lampioni			
		Giochi per bambini			
		Attrezzature per lo sport			
		Servizi igienici			
	Altro				
	Condizioni della struttura	Anno di realizzazione			
		Periodicità di manutenzione			
	Classe acustica PZA				
Ulteriori note					

ACCESSIBILITÀ	Modalità, regole di accesso al servizio e vie di accesso						
	Parcheggi		Interni		Esterni		
		Dimensioni					
		Tipologia					
		Distanza minima					
	Trasporto pubblico entro 500 m						
	Sintesi accessibilità		pedonale	mezzo privato	mezzo pubblico	area di sosta	parcheggi
		bassa					
media				✓			
alta		✓	✓		✓	✓	
Barriere architettoniche							

UTENZA	Tipologia di utenti prevalenti	Turisti, residenti
	Provenienza	Comune di Corteno Golgi
	Fasce di massimo utilizzo	Orari diurni, pomeridiani

QUALITÀ	Specifiche criticità / valenze rilevate	
----------------	---	--

NOTE	I dati relativi alla superficie del servizio sono stati forniti da
	La data di riferimento / aggiornamento è il

92**ATTREZZATURE SPORTIVE, AREE A VERDE E
DEMANIO SCIABILE**

FRAZIONE: SAN PIETRO

ANAGRAFICA	Nome del servizio	Piazza	Dati catastali	Foglio:	49
	Indirizzo	Via Valeriana		Mappale:	57-111-121-123
	Tipologia	Piazza	Proprietà del lotto	Privata	
	Stato di attuazione	Non realizzata	Gestione	Comunale	

NON REALIZZATO**ESTRATTO AEROFOTOGRAMMETRICO****ESTRATTO CATASTALE**

CARATTERISTICHE DIMENSIONALI	Superficie del servizio (fonte GIS)		mq	2.748 ca (dato recepito da ArcGis)		
	Superficie del servizio (fonte ufficio tecnico comunale)		mq			
	Stato di conservazione:	Cattivo	Mediocre	Discreto	Buono	Ottimo
	Grado di utilizzo:	Utilizzato	Parzialmente utilizzato		Dismesso	

FRUIBILITÀ DEL SERVIZIO	Dotazioni		Dotazione	Stato	
		Tappeti erbosi			
		Alberature			
		Vialetti			
		Panchine/sedute			
		Cestini			
		Lampioni			
		Giochi per bambini			
		Attrezzature per lo sport			
		Servizi igienici			
	Altro				
	Condizioni della struttura	Anno di realizzazione			
		Periodicità di manutenzione			
	Classe acustica PZA				
Ulteriori note					

ACCESSIBILITÀ	Modalità, regole di accesso al servizio e vie di accesso						
	Parcheggi		Interni		Esterni		
		Dimensioni					
		Tipologia					
	Trasporto pubblico entro 500 m						
	Sintesi accessibilità		pedonale	mezzo privato	mezzo pubblico	area di sosta	parcheggi
		bassa					
		media			✓		
Barriere architettoniche	alta	✓	✓		✓	✓	

UTENZA	Tipologia di utenti prevalenti	Turisti, residenti
	Provenienza	Comune di Corteno Golgi
	Fasce di massimo utilizzo	Orari diurni, pomeridiani

QUALITÀ	Specifiche criticità / valenze rilevate	
----------------	---	--

NOTE	I dati relativi alla superficie del servizio sono stati forniti da	
	La data di riferimento / aggiornamento è il	

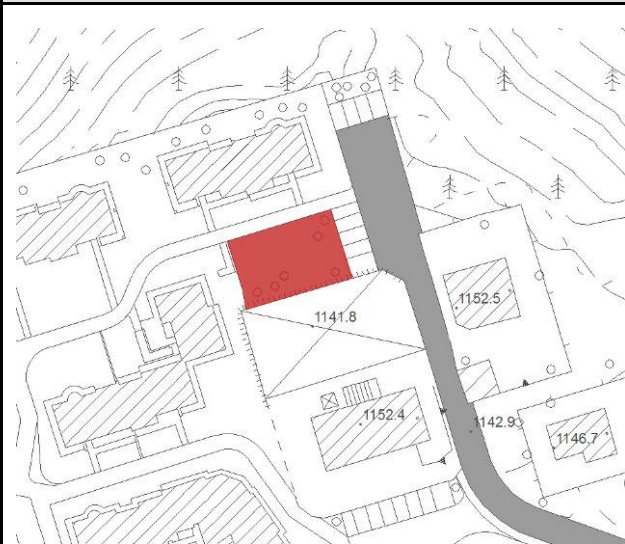
93

ATTREZZATURE SPORTIVE, AREE A VERDE E DEMANIO SCIABILE

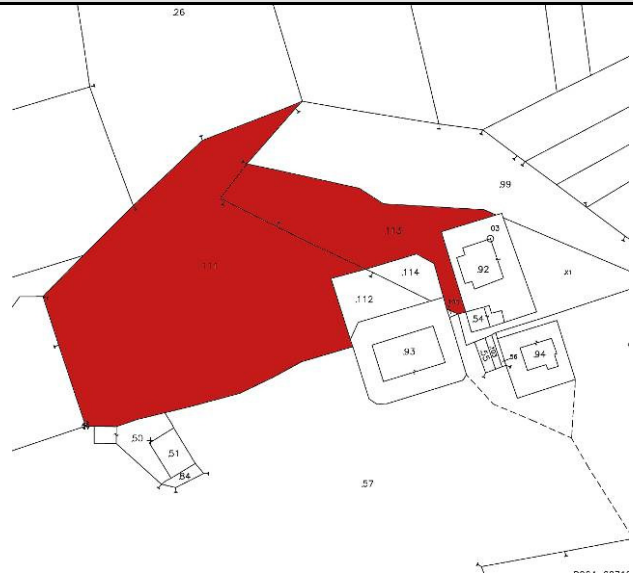
FRAZIONE: SAN PIETRO

ANAGRAFICA	Nome del servizio	Area a verde	Dati catastali	Foglio:	49
	Indirizzo	Via Valeriana		Mappale:	111-113
	Tipologia	Area verde	Proprietà del lotto	Privata	
	Stato di attuazione	Non realizzata	Gestione	Comunale	

NON REALIZZATO



ESTRATTO AEROFOTOGAMMETRICO



ESTRATTO CATASTALE

CARATTERISTICHE DIMENSIONALI	Superficie del servizio (fonte GIS)		mq	265,54 ca (dato recepito da ArcGis)		
	Superficie del servizio (fonte ufficio tecnico comunale)		mq			
	Stato di conservazione:	Cattivo	Mediocre	Discreto	Buono	Ottimo
	Grado di utilizzo:	Utilizzato	Parzialmente utilizzato		Dismesso	

FRUIBILITÀ DEL SERVIZIO	Dotazioni		Dotazione	Stato	
		Tappeti erbosi			
		Alberature			
		Vialetti			
		Panchine/sedute			
		Cestini			
		Lampioni			
		Giochi per bambini			
		Attrezzature per lo sport			
		Servizi igienici			
	Altro				
	Condizioni della struttura	Anno di realizzazione			
		Periodicità di manutenzione			
	Classe acustica PZA				
Ulteriori note					

ACCESSIBILITÀ	Modalità, regole di accesso al servizio e vie di accesso						
	Parcheggi		Interni		Esterni		
		Dimensioni					
		Tipologia					
		Distanza minima					
	Trasporto pubblico entro 500 m						
	Sintesi accessibilità		pedonale	mezzo privato	mezzo pubblico	area di sosta	parcheggi
		bassa					
media				✓			
alta		✓	✓		✓	✓	
Barriere architettoniche							

UTENZA	Tipologia di utenti prevalenti	Turisti, residenti
	Provenienza	Comune di Corteno Golgi
	Fasce di massimo utilizzo	Orari diurni, pomeridiani

QUALITÀ	Specifiche criticità / valenze rilevate	
----------------	--	--

NOTE	I dati relativi alla superficie del servizio sono stati forniti da
	La data di riferimento / aggiornamento è il

95

ATTREZZATURE SPORTIVE, AREE A VERDE E DEMANIO SCIABILE

FRAZIONE: SAN PIETRO

ANAGRAFICA	Nome del servizio	Marciapiede	Dati catastali	Foglio:	47
	Indirizzo	Via Valeriana		Mappale:	494-496-499-501-502-503-506-507
	Tipologia	Percorso pedonale	Proprietà del lotto	Comunale	
	Stato di attuazione	Attuato	Gestione	Comunale	



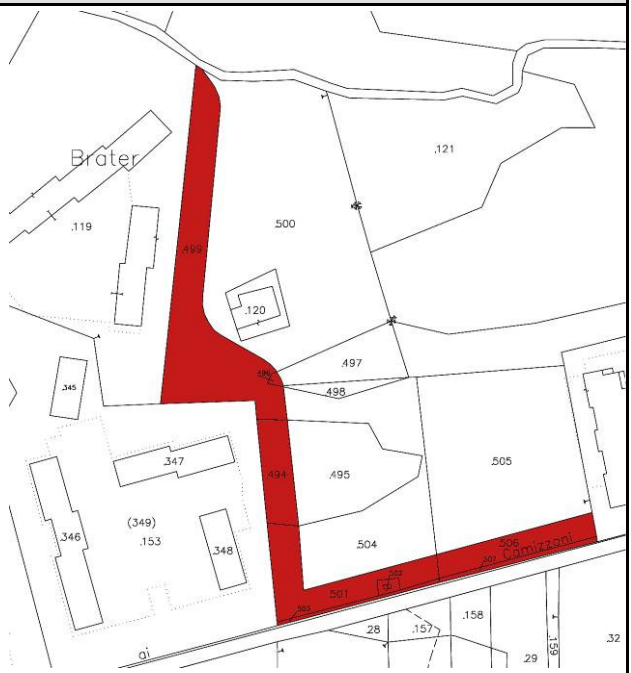
VISTA FOTOGRAFICA 1



VISTA FOTOGRAFICA 2



ESTRATTO AEROFOTOGRAMMETRICO



ESTRATTO CATASTALE

CARATTERISTICHE DIMENSIONALI	Superficie del servizio (fonte GIS)		mq	490 ca (dato recepito da ArcGis)		
	Superficie del servizio (fonte ufficio tecnico comunale)		mq			
	Stato di conservazione:	Cattivo	Mediocre	Discreto	Buono	Ottimo ✓
	Grado di utilizzo:	Utilizzato ✓		Parzialmente utilizzato		Dismesso

FRUIBILITÀ DEL SERVIZIO	Dotazioni		Dotazione	Stato	
		Tappeti erbosi			
		Alberature			
		Vialetti	✓		
		Panchine/sedute			
		Cestini			
		Lampioni	✓		
		Giochi per bambini			
		Attrezzature per lo sport			
		Servizi igienici			
	Altro				
	Condizioni della struttura	Anno di realizzazione			
		Periodicità di manutenzione			
	Classe acustica PZA				
Ulteriori note					

ACCESSIBILITÀ	Modalità, regole di accesso al servizio e vie di accesso						
	Parcheggi		Interni		Esterni		
		Dimensioni					
		Tipologia					
	Trasporto pubblico entro 500 m						
	Sintesi accessibilità		pedonale	mezzo privato	mezzo pubblico	area di sosta	parcheggi
		bassa					
		media			✓		
Barriere architettoniche	alta	✓	✓		✓	✓	

UTENZA	Tipologia di utenti prevalenti	Turisti, residenti
	Provenienza	Comune di Corteno Golgi
	Fasce di massimo utilizzo	Orari diurni, pomeridiani

QUALITÀ	Specifiche criticità / valenze rilevate	
----------------	---	--

NOTE	I dati relativi alla superficie del servizio sono stati forniti da
	La data di riferimento / aggiornamento è il

107

ATTREZZATURE SPORTIVE, AREE A VERDE E DEMANIO SCIABILE

FRAZIONE: SAN PIETRO

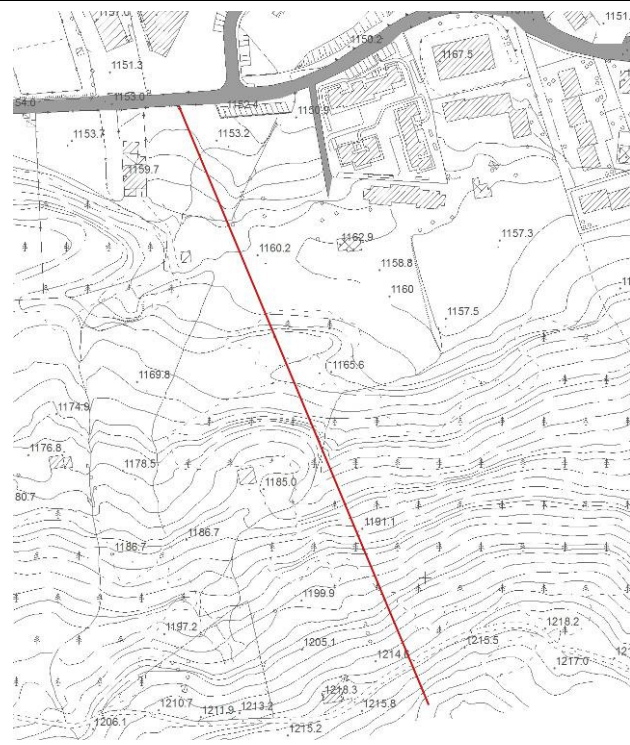
ANAGRAFICA	Nome del servizio	Impianto seggiovia Baradello	Dati catastali	Foglio:	
	Indirizzo	Via Valeriana		Mappale:	
	Tipologia	Impianti sportivi-turistici	Proprietà del lotto	Comunale	
	Stato di attuazione	Attuato	Gestione	Privata	



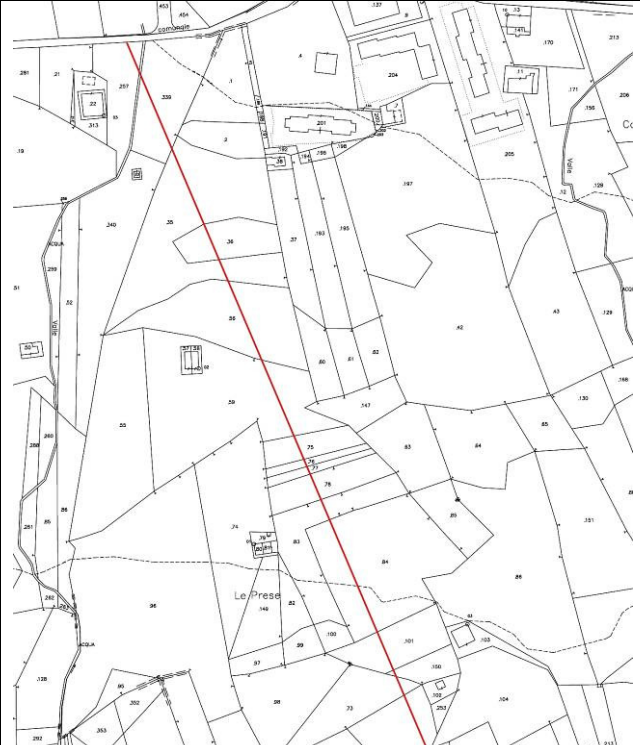
VISTA FOTOGRAFICA 1



VISTA FOTOGRAFICA 2



ESTRATTO AEROFOTOGRAMMETRICO



ESTRATTO CATASTALE

CARATTERISTICHE DIMENSIONALI	Superficie del servizio (fonte GIS)		mq			
	Superficie del servizio (fonte ufficio tecnico comunale)		mq			
	Stato di conservazione:	Cattivo	Mediocre	Discreto ✓	Buono	Ottimo
	Grado di utilizzo:	Utilizzato ✓		Parzialmente utilizzato		Dismesso

FRUIBILITÀ DEL SERVIZIO	Dotazioni		Dotazione	Stato	
		Tappeti erbosi	✓		
		Alberature			
		Vialetti			
		Panchine/sedute			
		Cestini			
		Lampioni			
		Giochi per bambini			
		Attrezzature per lo sport	✓		
		Servizi igienici			
	Altro				
	Condizioni della struttura	Anno di realizzazione			
		Periodicità di manutenzione			
Classe acustica PZA					
Ulteriori note					

ACCESSIBILITÀ	Modalità, regole di accesso al servizio e vie di accesso						
	Parcheggi		Interni		Esterni		
		Dimensioni					
		Tipologia					
		Distanza minima					
	Trasporto pubblico entro 500 m						
	Sintesi accessibilità		pedonale	mezzo privato	mezzo pubblico	area di sosta	parcheggi
		bassa					
media						✓	
alta		✓	✓	✓	✓		
Barriere architettoniche							

UTENZA	Tipologia di utenti prevalenti	Turisti, residenti
	Provenienza	Comune di Corteno Golgi
	Fasce di massimo utilizzo	Orari diurni, pomeridiani

QUALITÀ	Specifiche criticità / valenze rilevate	
----------------	--	--

NOTE	I dati relativi alla superficie del servizio sono stati forniti da
	La data di riferimento / aggiornamento è il

102

ATTREZZATURE SPORTIVE, AREE A VERDE E DEMANIO SCIABILE

FRAZIONE: SAN PIETRO

ANAGRAFICA	Nome del servizio	Area verde	Dati catastali	Foglio:	47
	Indirizzo	Via Valeriana		Mappale:	327-328-329
	Tipologia	Area verde recintata	Proprietà del lotto	Comunale	
	Stato di attuazione	Attuato	Gestione	Comunale	



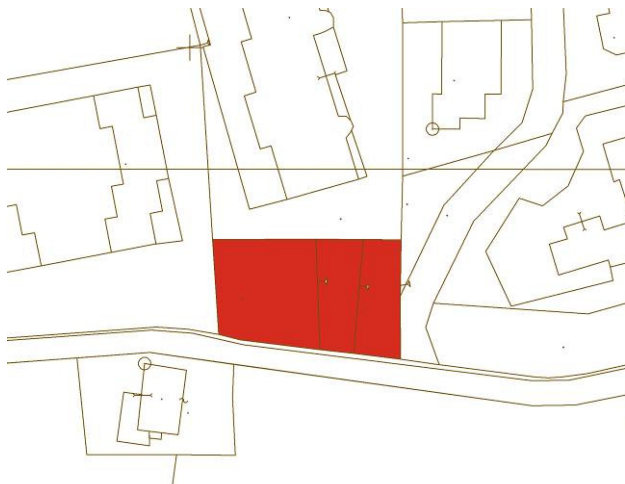
VISTA FOTOGRAFICA 1



VISTA FOTOGRAFICA 2



ESTRATTO AEROFOTOGRAMMETRICO



ESTRATTO CATASTALE

CARATTERISTICHE DIMENSIONALI	Superficie del servizio (fonte GIS)		mq	362 ca (dato recepito da ArcGis)		
	Superficie del servizio (fonte ufficio tecnico comunale)		mq			
	Stato di conservazione:	Cattivo	Mediocre	Discreto	Buono	Ottimo ✓
	Grado di utilizzo:	Utilizzato	Parzialmente utilizzato ✓	Dismesso		

FRUIBILITÀ DEL SERVIZIO	Dotazioni		Dotazione	Stato	
		Tappeti erbosi	✓		
		Alberature	✓		
		Vialetti			
		Panchine/sedute			
		Cestini			
		Lampioni			
		Giochi per bambini			
		Attrezzature per lo sport			
		Servizi igienici			
	Altro				
	Condizioni della struttura	Anno di realizzazione			
		Periodicità di manutenzione			
Classe acustica PZA					
Ulteriori note					

ACCESSIBILITÀ	Modalità, regole di accesso al servizio e vie di accesso						
	Parcheggi		Interni		Esterni		
		Dimensioni					
		Tipologia					
		Distanza minima					
	Trasporto pubblico entro 500 m						
	Sintesi accessibilità		pedonale	mezzo privato	mezzo pubblico	area di sosta	parcheggi
		bassa					
media				✓			
alta		✓	✓		✓	✓	
Barriere architettoniche							

UTENZA	Tipologia di utenti prevalenti	Turisti, residenti
	Provenienza	Comune di Corteno Golgi
	Fasce di massimo utilizzo	Orari diurni, pomeridiani

QUALITÀ	Specifiche criticità / valenze rilevate	
----------------	---	--

NOTE	I dati relativi alla superficie del servizio sono stati forniti da
	La data di riferimento / aggiornamento è il

37

ATTREZZATURE SPORTIVE, AREE A VERDE E DEMANIO SCIABILE

FRAZIONE: SAN PIETRO

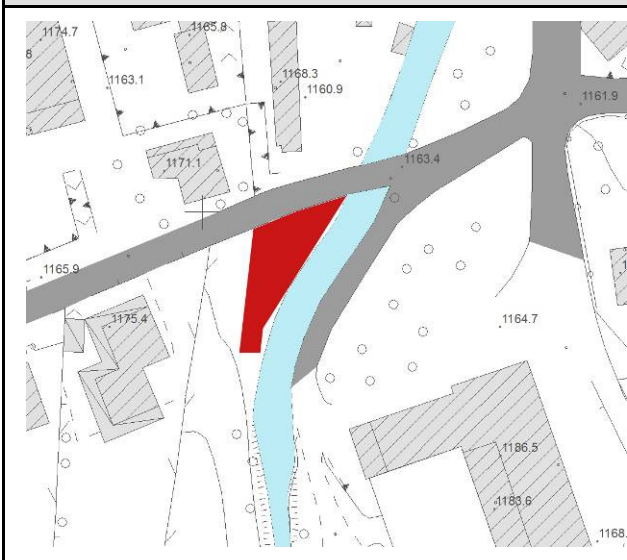
ANAGRAFICA	Nome del servizio	Area verde	Dati catastali	Foglio:	67
	Indirizzo	Via Valeriana		Mappale:	381-383
	Tipologia	Area verde	Proprietà del lotto	Comunale	
	Stato di attuazione	Attuato	Gestione	Comunale	



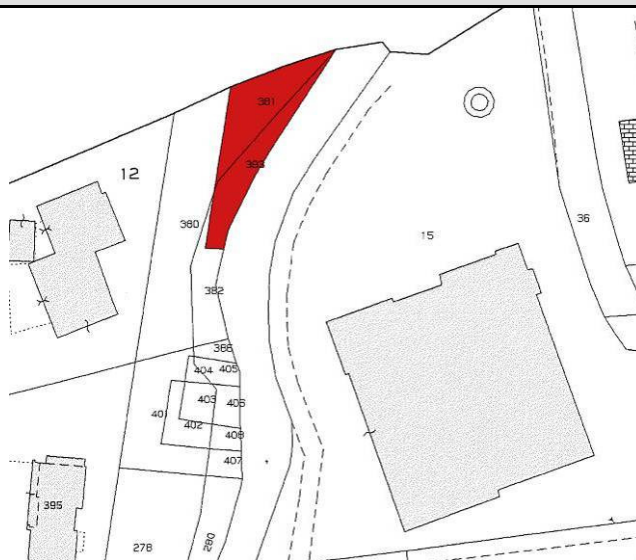
VISTA FOTOGRAFICA 1



VISTA FOTOGRAFICA 2



ESTRATTO AEROFOTOGRAMMETRICO



ESTRATTO CATASTALE

CARATTERISTICHE DIMENSIONALI	Superficie del servizio (fonte GIS)		mq	189 ca (dato recepito da ArcGis)		
	Superficie del servizio (fonte ufficio tecnico comunale)		mq			
	Stato di conservazione:	Cattivo	Mediocre ✓	Discreto	Buono	Ottimo
	Grado di utilizzo:	Utilizzato		Parzialmente utilizzato ✓		Dismesso

FRUIBILITA' DEL SERVIZIO	Dotazioni		Dotazione	Stato	
		Tappeti erbosi	✓		
		Alberature			
		Vialetti			
		Panchine/sedute			
		Cestini			
		Lampioni			
		Giochi per bambini			
		Attrezzature per lo sport			
		Servizi igienici			
	Altro				
	Condizioni della struttura	Anno di realizzazione			
		Periodicità di manutenzione			
Classe acustica PZA					
Ulteriori note					

ACCESSIBILITA'	Modalità, regole di accesso al servizio e vie di accesso						
	Parcheggi		Interni		Esterni		
		Dimensioni					
		Tipologia					
		Distanza minima					
	Trasporto pubblico entro 500 m						
	Sintesi accessibilità		pedonale	mezzo privato	mezzo pubblico	area di sosta	parcheggi
		bassa					
media				✓			
alta		✓	✓		✓	✓	
Barriere architettoniche							

UTENZA	Tipologia di utenti prevalenti	Turisti, residenti
	Provenienza	Comune di Corteno Golgi
	Fasce di massimo utilizzo	Orari diurni, pomeridiani

QUALITÀ	Specifiche criticità / valenze rilevate	
----------------	--	--

NOTE	I dati relativi alla superficie del servizio sono stati forniti da
	La data di riferimento / aggiornamento è il

106

ATTREZZATURE SPORTIVE, AREE A VERDE E DEMANIO SCIABILE

FRAZIONE: SAN PIETRO

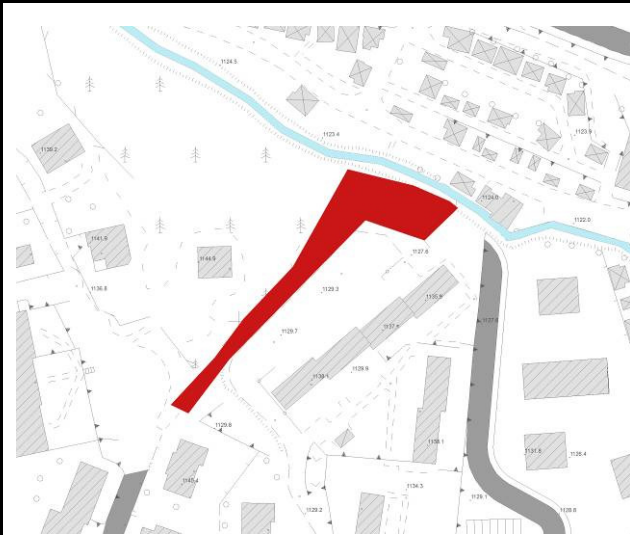
ANAGRAFICA	Nome del servizio	Area verde	Dati catastali	Foglio:	47
	Indirizzo	Via Valeriana		Mappale:	108-109
	Tipologia	Area verde	Proprietà del lotto	Comunale	
	Stato di attuazione	Attuato	Gestione	Comunale	



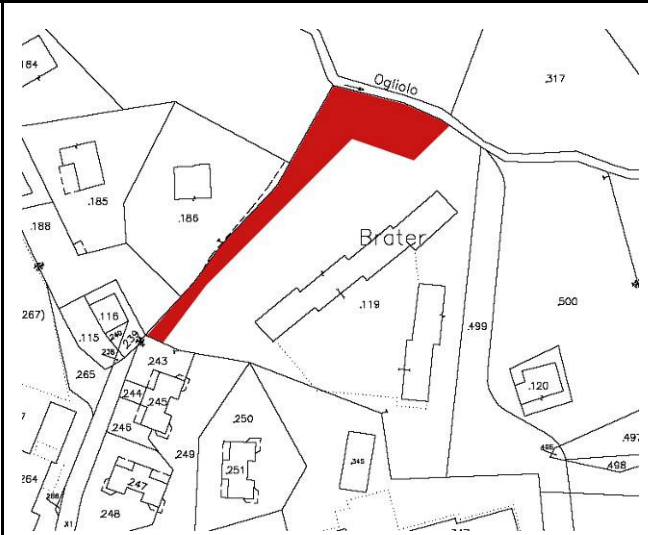
VISTA FOTOGRAFICA 1



VISTA FOTOGRAFICA 2



ESTRATTO AEROFOTOGRAMMETRICO



ESTRATTO CATATALE

CARATTERISTICHE DIMENSIONALI	Superficie del servizio (fonte GIS)		mq	814 ca (dato recepito da ArcGis)		
	Superficie del servizio (fonte ufficio tecnico comunale)		mq			
	Stato di conservazione:	Cattivo ✓	Mediocre	Discreto	Buono	Ottimo
	Grado di utilizzo:	Utilizzato	Parzialmente utilizzato		Dismesso ✓	

FRUIBILITÀ DEL SERVIZIO	Dotazioni		Dotazione	Stato	
		Tappeti erbosi	✓		
		Alberature	✓		
		Vialetti			
		Panchine/sedute			
		Cestini			
		Lampioni			
		Giochi per bambini			
		Attrezzature per lo sport			
		Servizi igienici			
	Altro				
	Condizioni della struttura	Anno di realizzazione			
		Periodicità di manutenzione			
	Classe acustica PZA				
Ulteriori note					

ACCESSIBILITÀ	Modalità, regole di accesso al servizio e vie di accesso						
	Parcheggi		Interni		Esterni		
		Dimensioni					
		Tipologia					
		Distanza minima					
	Trasporto pubblico entro 500 m						
	Sintesi accessibilità		pedonale	mezzo privato	mezzo pubblico	area di sosta	parcheggi
		bassa			✓		
		media		✓		✓	✓
		alta	✓				
Barriere architettoniche							

UTENZA	Tipologia di utenti prevalenti	Turisti, residenti
	Provenienza	Comune di Corteno Golgi
	Fasce di massimo utilizzo	Orari diurni, pomeridiani

QUALITÀ	Specifiche criticità / valenze rilevate	
----------------	---	--

NOTE	I dati relativi alla superficie del servizio sono stati forniti da
	La data di riferimento / aggiornamento è il

112

ATTREZZATURE SPORTIVE, AREE A VERDE E DEMANIO SCIABILE

FRAZIONE: GALLENO

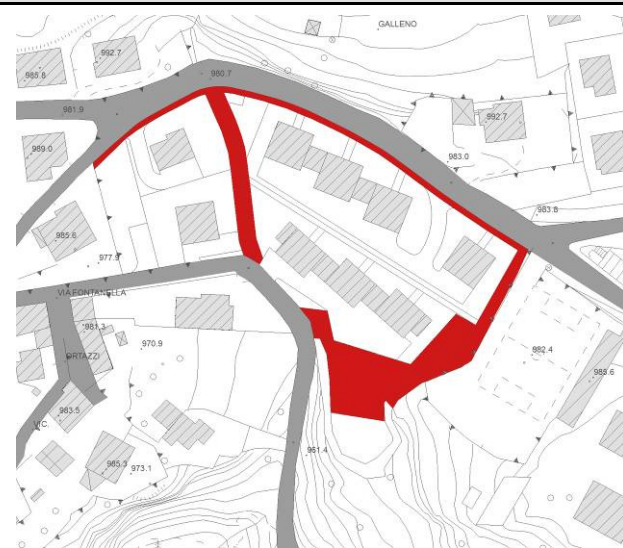
ANAGRAFICA	Nome del servizio	Area verde	Dati catastali	Foglio:	34
	Indirizzo	Via Caduti per la Resistenza		Mappale:	
	Tipologia	Area verde	Proprietà del lotto	Comunale	
	Stato di attuazione	In corso di realizzazione	Gestione	Comunale	



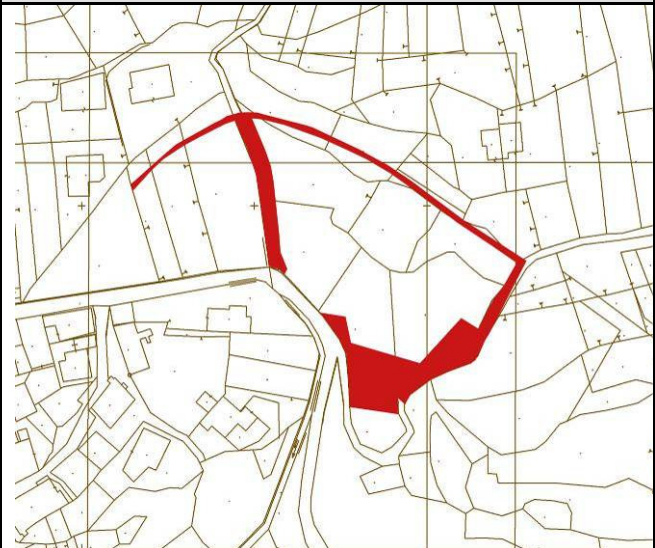
VISTA FOTOGRAFICA 1



VISTA FOTOGRAFICA 2



ESTRATTO AEROFOTOGRAMMETRICO



ESTRATTO CATASTALE

CARATTERISTICHE DIMENSIONALI	Superficie del servizio (fonte GIS)		mq	1.037 ca (dato recepito da ArcGis)		
	Superficie del servizio (fonte ufficio tecnico comunale)		mq			
	Stato di conservazione:	Cattivo	Mediocre	Discreto	Buono ✓	Ottimo
	Grado di utilizzo:	Utilizzato	Parzialmente utilizzato ✓	Dismesso		

FRUIBILITÀ DEL SERVIZIO	Dotazioni		Dotazione	Stato	
		Tappeti erbosi	✓		
		Alberature	✓		
		Vialetti			
		Panchine/sedute			
		Cestini			
		Lampioni			
		Giochi per bambini			
		Attrezzature per lo sport			
		Servizi igienici			
	Altro				
	Condizioni della struttura	Anno di realizzazione			
		Periodicità di manutenzione			
Classe acustica PZA					
Ulteriori note					

ACCESSIBILITÀ	Modalità, regole di accesso al servizio e vie di accesso						
	Parcheggi		Interni		Esterni		
		Dimensioni					
		Tipologia					
	Trasporto pubblico entro 500 m						
	Sintesi accessibilità		pedonale	mezzo privato	mezzo pubblico	area di sosta	parcheggi
		bassa			✓		
		media					✓
Barriere architettoniche							

UTENZA	Tipologia di utenti prevalenti	Turisti, residenti
	Provenienza	Comune di Corteno Golgi
	Fasce di massimo utilizzo	Orari diurni, pomeridiani

QUALITÀ	Specifiche criticità / valenze rilevate	
----------------	---	--

NOTE	I dati relativi alla superficie del servizio sono stati forniti da
	La data di riferimento / aggiornamento è il

53

ATTREZZATURE SPORTIVE, AREE A VERDE E DEMANIO SCIABILE

FRAZIONE: SAN PIETRO

ANAGRAFICA	Nome del servizio	Area verde	Dati catastali	Foglio:	48
	Indirizzo	Via Nazionale		Mappale:	252
	Tipologia	Area verde	Proprietà del lotto	Comunale	
	Stato di attuazione	Attuato	Gestione	Comunale	



VISTA FOTOGRAFICA 1



VISTA FOTOGRAFICA 2



ESTRATTO AEROFOTOGRAMMETRICO



ESTRATTO CATASTALE

CARATTERISTICHE DIMENSIONALI	Superficie del servizio (fonte GIS)		mq	421 ca (dato recepito da ArcGis)		
	Superficie del servizio (fonte ufficio tecnico comunale)		mq			
	Stato di conservazione:	Cattivo ✓	Mediocre	Discreto	Buono	Ottimo
	Grado di utilizzo:	Utilizzato	Parzialmente utilizzato		Dismesso ✓	

FRUIBILITA' DEL SERVIZIO	Dotazioni		Dotazione	Stato	
		Tappeti erbosi			
		Alberature			
		Vialetti			
		Panchine/sedute			
		Cestini			
		Lampioni			
		Giochi per bambini			
		Attrezzature per lo sport			
		Servizi igienici			
	Altro				
	Condizioni della struttura	Anno di realizzazione			
		Periodicità di manutenzione			
	Classe acustica PZA				
Ulteriori note					

ACCESSIBILITA'	Modalità, regole di accesso al servizio e vie di accesso						
	Parcheggi		Interni		Esterni		
		Dimensioni					
		Tipologia					
	Trasporto pubblico entro 500 m						
	Sintesi accessibilità		pedonale	mezzo privato	mezzo pubblico	area di sosta	parcheggi
		bassa					
		media					✓
Barriere architettoniche	alta						

UTENZA	Tipologia di utenti prevalenti	
	Provenienza	
	Fasce di massimo utilizzo	

QUALITÀ	Specifiche criticità / valenze rilevate	
----------------	---	--

NOTE	I dati relativi alla superficie del servizio sono stati forniti da	
	La data di riferimento / aggiornamento è il	

109

ATTREZZATURE SPORTIVE, AREE A VERDE E DEMANIO SCIABILE

FRAZIONE: GALLENO

ANAGRAFICA	Nome del servizio	Area attrezzata per il gioco	Dati catastali	Foglio:	32
	Indirizzo	Via Fontanella		Mappale:	58
	Tipologia	Area attrezzata	Proprietà del lotto	Parrocchiale	
	Stato di attuazione	Attuato	Gestione	Privata	



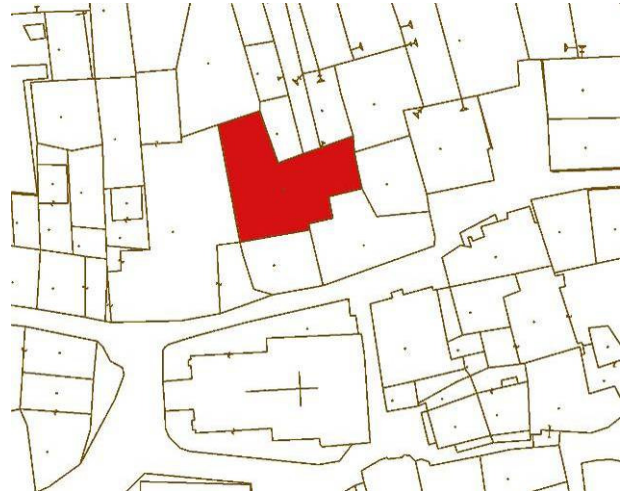
VISTA FOTOGRAFICA 1



VISTA FOTOGRAFICA 2



ESTRATTO AEROFOTOGRAFICO



ESTRATTO CATASTALE

CARATTERISTICHE DIMENSIONALI	Superficie del servizio (fonte GIS)		mq	300 circa		
	Superficie del servizio (fonte ufficio tecnico comunale)		mq			
	Stato di conservazione:	Cattivo	Mediocre	Discreto	Buono ✓	Ottimo
	Grado di utilizzo:	Utilizzato ✓		Parzialmente utilizzato		Dismesso

FRUIBILITÀ DEL SERVIZIO	Dotazioni		Dotazione	Stato	
		Tappeti erbosi			
		Alberature			
		Vialetti			
		Panchine/sedute			
		Cestini			
		Lampioni			
		Giochi per bambini	✓		
		Attrezzature per lo sport			
		Servizi igienici			
	Altro				
	Condizioni della struttura	Anno di realizzazione			
		Periodicità di manutenzione			
Classe acustica PZA					
Ulteriori note					

ACCESSIBILITÀ	Modalità, regole di accesso al servizio e vie di accesso						
	Parcheggi		Interni		Esterni		
		Dimensioni					
		Tipologia					
		Distanza minima					
	Trasporto pubblico entro 500 m						
	Sintesi accessibilità		pedonale	mezzo privato	mezzo pubblico	area di sosta	parcheggi
		bassa			✓		
media					✓	✓	
alta		✓	✓				
Barriere architettoniche							

UTENZA	Tipologia di utenti prevalenti	Bambini
	Provenienza	Comune di Corteno Golgi
	Fasce di massimo utilizzo	Orari diurni, pomeridiani

QUALITÀ	Specifiche criticità / valenze rilevate	
----------------	---	--

NOTE	I dati relativi alla superficie del servizio sono stati forniti da
	La data di riferimento / aggiornamento è il

113

ATTREZZATURE SPORTIVE, AREE A VERDE E DEMANIO SCIABILE

FRAZIONE: SANTICOLO

ANAGRAFICA	Nome del servizio	Area verde	Dati catastali	Foglio:	40-64
	Indirizzo	Via Garibaldi		Mappale:	472/627/410/630/632/691/636/691
	Tipologia	Area verde	Proprietà del lotto	Parrocchiale	
	Stato di attuazione	Attuato	Gestione	Privata	



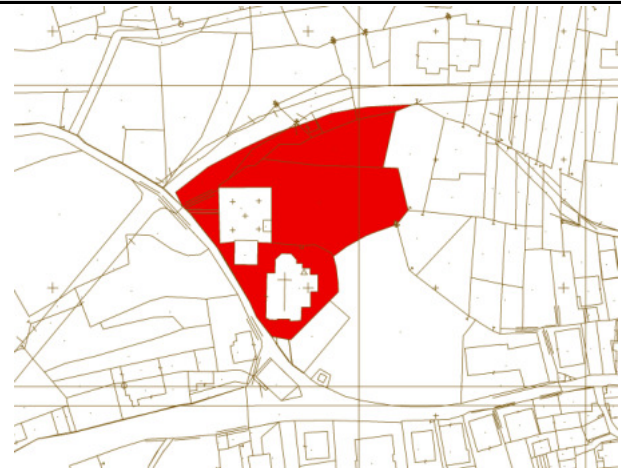
VISTA FOTOGRAFICA 1



VISTA FOTOGRAFICA 2



ESTRATTO AEROFO TOGRAMMETRICO



ESTRATTO CATASALE

CARATTERISTICHE DIMENSIONALI	Superficie del servizio (fonte GIS)		mq	2.896,72 circa		
	Superficie del servizio (fonte ufficio tecnico comunale)		mq			
	Stato di conservazione:	Cattivo	Mediocre	Discreto ✓	Buono	Ottimo
	Grado di utilizzo:	Utilizzato	Parzialmente utilizzato ✓	Dismesso		

FRUIBILITÀ DEL SERVIZIO	Dotazioni		Dotazione	Stato	
		Tappeti erbosi	✓		
		Alberature	✓		
		Vialetti	✓		
		Panchine/sedute			
		Cestini			
		Lampioni			
		Giochi per bambini			
		Attrezzature per lo sport			
		Servizi igienici			
	Altro				
	Condizioni della struttura	Anno di realizzazione			
		Periodicità di manutenzione			
Classe acustica PZA					
Ulteriori note					

ACCESSIBILITÀ	Modalità, regole di accesso al servizio e vie di accesso						
	Parcheggi		Interni		Esterni		
		Dimensioni					
		Tipologia					
		Distanza minima					
	Trasporto pubblico entro 500 m						
	Sintesi accessibilità		pedonale	mezzo privato	mezzo pubblico	area di sosta	parcheggi
		bassa					
media				✓			
alta	✓	✓		✓	✓		
Barriere architettoniche							

UTENZA	Tipologia di utenti prevalenti	Bambini, ragazzi
	Provenienza	Comune di Corteno Golgi
	Fasce di massimo utilizzo	Orari diurni, pomeridiani

QUALITÀ	Specifiche criticità / valenze rilevate	
----------------	---	--

NOTE	I dati relativi alla superficie del servizio sono stati forniti da
	La data di riferimento / aggiornamento è il

116

ATTREZZATURE SPORTIVE, AREE A VERDE E DEMANIO SCIABILE

FRAZIONE: SAN PIETRO

ANAGRAFICA	Nome del servizio	Area verde	Dati catastali	Foglio:	
	Indirizzo	Via Valeriana		Mappale:	
	Tipologia	Area verde	Proprietà del lotto	Comunale	
	Stato di attuazione	Attuato	Gestione	Pubblica	



VISTA FOTOGRAFICA 1



VISTA FOTOGRAFICA 2



ESTRATTO AEROFOTOGRAMMETRICO



ESTRATTO CATASTALE

CARATTERISTICHE DIMENSIONALI	Superficie del servizio (fonte GIS)		mq	26,5 circa		
	Superficie del servizio (fonte ufficio tecnico comunale)		mq			
	Stato di conservazione:	Cattivo	Mediocre	Discreto	Buono ✓	Ottimo
	Grado di utilizzo:	Utilizzato	Parzialmente utilizzato ✓	Dismesso		

FRUIBILITÀ DEL SERVIZIO	Dotazioni		Dotazione	Stato	
		Tappeti erbosi	✓		
		Alberature	✓		
		Vialetti			
		Panchine/sedute			
		Cestini			
		Lampioni			
		Giochi per bambini			
		Attrezzature per lo sport			
		Servizi igienici			
	Altro				
	Condizioni della struttura	Anno di realizzazione			
		Periodicità di manutenzione			
Classe acustica PZA					
Ulteriori note					

ACCESSIBILITÀ	Modalità, regole di accesso al servizio e vie di accesso						
	Parcheggi		Interni		Esterni		
		Dimensioni					
		Tipologia					
	Trasporto pubblico entro 500 m						
	Sintesi accessibilità		pedonale	mezzo privato	mezzo pubblico	area di sosta	parcheggi
		bassa					
		media			✓		
alta	✓	✓		✓	✓		
Barriere architettoniche							

UTENZA	Tipologia di utenti prevalenti	Bambini
	Provenienza	Comune di Corteno Golgi
	Fasce di massimo utilizzo	Orari diurni, pomeridiani

QUALITÀ	Specifiche criticità / valenze rilevate	
----------------	---	--

NOTE	I dati relativi alla superficie del servizio sono stati forniti da
-------------	--

PARCHEGGI COMUNALI

5. Parcheggio Via IV Novembre

Parceggio pubblico con posti auto delimitati in prossimità del cimitero, della chiesa, del campo da calcio e dell'oratorio.



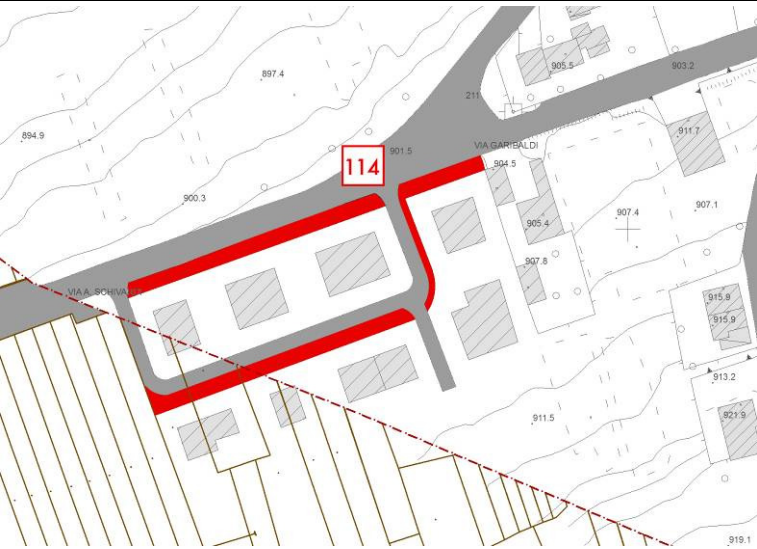
23. Parcheggio Piazza XXIV Maggio

Parceggio pubblico con posti auto non individuati di fronte all'asilo infantile.









114. Parcheggio Via Schivardi

Parceggio pubblico da realizzarsi con posti auto delimitati



FRAZIONE SANTICOLO

<p>115. Parcheggio Via Artigiani</p> <p>Parccheggio pubblico con posti auto non delimitati nella zona produttiva</p>	<p>FRAZ. SANTICOLO ZONA PRODUTTIVA</p>	
<p>14. Parcheggio Via G. Fioletti</p> <p>Parccheggio pubblico con posti auto non individuati di fronte alla ex scuola ed in prossimità della chiesa.</p>	<p>FRAZIONE DOVERIO</p>	
<p>6. Parcheggio Via Fontana Vecchia</p> <p>Parccheggio pubblico con posti auto non individuati nel centro della frazione, in prossimità della chiesa. Il numero di posti è esiguo.</p>	<p>FRAZIONE MEGNO</p>	

<p>7. Parcheggio Via Panoramica</p> <p>Parcheggio pubblico con 15 posti auto delimitati all'ingresso della frazione provenendo da Lombro.</p>	<p>FRAZIONE MEGNO</p>	
<p>31. Parcheggio Via Ronco</p> <p>Parcheggio pubblico con 4 posti auto delimitati e altri posti non segnalati prospiciente la chiesa.</p>	<p>FRAZIONE RONCO</p>	
<p>8. Parcheggio Via Chiesa</p> <p>Parcheggio pubblico con 15 posti auto delimitati all'ingresso della frazione provenendo da Lombro.</p>	<p>FRAZIONE LOMBRO</p>	

<p>41. Parcheggio Via Panoramica</p> <p>Parcheggio pubblico con posti auto non delimitati, collocato in punto panoramico.</p>	FRAZIONE LOMBRO	
<p>10. Parcheggio Piazza G. Venturini</p> <p>Parcheggio pubblico con posti auto delimitati di fronte al municipio.</p>	PISOGNETO	
<p>12. Parcheggio Via Brescia</p> <p>Parcheggio pubblico con posti auto non delimitati collocato in prossimità del municipio e del centro del capoluogo.</p>	CAPOLUOGO	

16. Parcheggi Via A. Schivardi-Via A. Pradella

Parcheggi pubblici con posti auto delimitati e non collocati presso la scuola e la palestra.



48. Parcheggio Via Camillo Golgi

Parcheggio pubblico con posti auto non delimitati collocato in prossimità del torrente Ogliolo.







111. Parcheggio Via Camillo Golgi - Vicolo Fienili

Parcheggio pubblico con posti auto non delimitati collocato in prossimità del bivio tra Via C. Golgi e Vicolo Fienili



CAPOLUOGO PISOGNETO

<p>51. Parcheggio Via Comazzo</p> <p>Parceggio pubblico con posti auto non delimitati collocato in prossimità della chiesa di San Martino.</p>	<p>FRAZIONE PIAZZA</p>	
<p>43. Parcheggi Via Caduti per la Resistenza</p> <p>Parceggi pubblici con posti auto non delimitati collocati in prossimità del campo da calcio.</p>		 
<p>44. Parcheggio Piazza C. Battisti</p> <p>Parceggio pubblico con posti auto non delimitati collocato nel centro storico in prossimità della chiesa.</p>	<p>FRAZIONE GALLENNO</p>	

45. Parcheggi Via Mazzini

Parcheggi pubblici con posti auto non delimitati collocati in prossimità della scuola.



46. Parcheggi Via Mazzini

Parcheggi pubblici con posti auto non delimitati collocati nel centro storico.



47. Parcheggi Via Mazzini

Parcheggi pubblici con posti auto non delimitati collocati nel centro storico.



FRAZIONE GALLENO

52. Parcheggi Via Caduti per la Resistenza

Parcheggi pubblici con posti auto non delimitati collocati in prossimità del campo da calcio.

FRAZIONE GALLENO



60. Parcheggio

Parcheggio pubblico con posti auto non delimitati collocato in Via Valeriana

FRAZIONE SAN PIETRO



61. Parcheggio Via Valeriana

Parcheggio pubblico con posti auto non delimitati collocato in Via Valeriana.

FRAZIONE SAN PIETRO



62. Parcheggio Via Baradello

Parceggio pubblico con posti auto non delimitati collocato in Via Baradello.



63. Parcheggio Via Valeriana

Parceggio pubblico con posti auto non delimitati collocato in Via Valeriana.



64. Parcheggio Via Valeriana

Parceggio pubblico con posti auto non delimitati collocato in Via Valeriana.



FRAZIONE SAN PIETRO

65. Parcheggio Via Valeriana

Parcheggi pubblico con posti auto delimitati collocati in Via Valeriana.



66. Parcheggio Via Valeriana

Parcheggio pubblico con posti auto delimitati collocato in Via Valeriana.



FRAZIONE SAN PIETRO

68. Parcheggio Via Baradello

Parcheggio pubblico con posti auto non delimitati collocato in Via Baradello



72. Parcheggio Via Valeriana

Parcheggio pubblico con posti auto non delimitati, collocato in Via Valeriana in prossimità degli impianti sciistici di risalita.

In corso di realizzazione.



74. Parcheggio Via Giuseppe Tovini

Parcheggio pubblico con posti auto non delimitati collocato in Via Tovini.



75. Parcheggio Via Giuseppe Tovini

Parcheggio pubblico con posti auto non delimitati collocato in Via Tovini.



FRAZIONE SAN PIETRO


76. Parcheggio Via Giuseppe Tovini

Parcheggio pubblico con posti auto non delimitati collocato in Via Tovini.



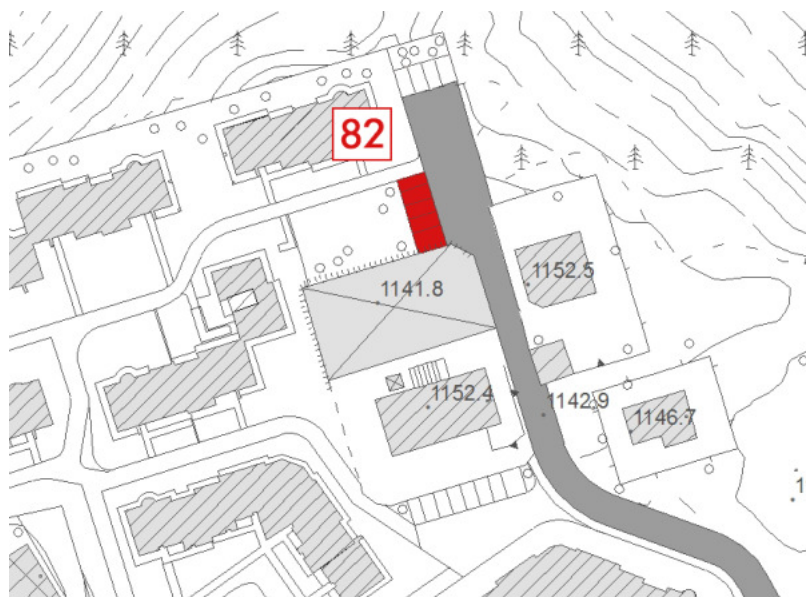
78. Parcheggio Via Valeriana

Parcheggio pubblico con posti auto non delimitati collocato in Via Valeriana



82. Parcheggio Via Valeriana

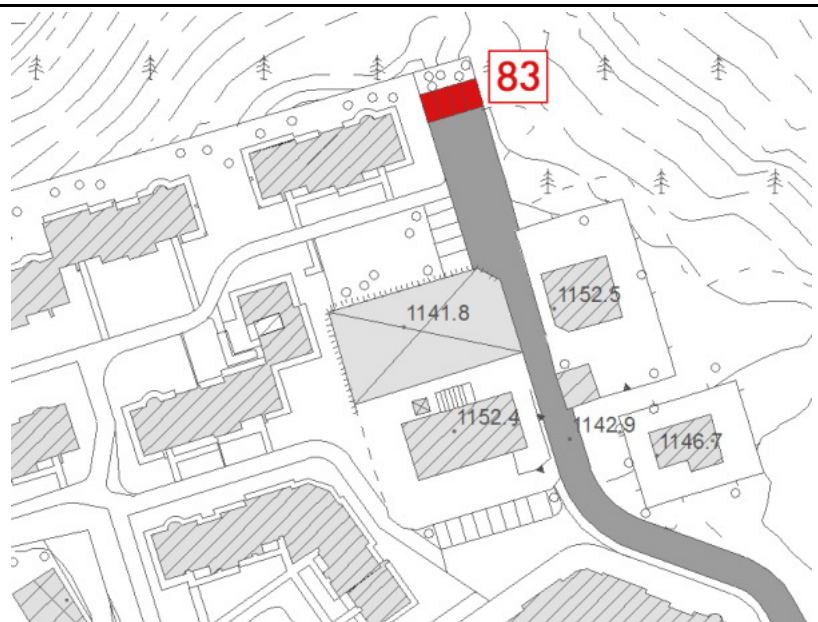
Parcheggio pubblico da realizzarsi in Via Valeriana



FRAZIONE SAN PIETRO

83. Parcheggio Via Valeriana

Parcheggio pubblico da realizzarsi in Via Valeriana



84. Parcheggio Via Valeriana

Parcheggio pubblico con posti auto non delimitati collocato in Via Valeriana



85. Parcheggio Via Valeriana

Parcheggio pubblico da realizzarsi in Via Valeriana



FRAZIONE SAN PIETRO

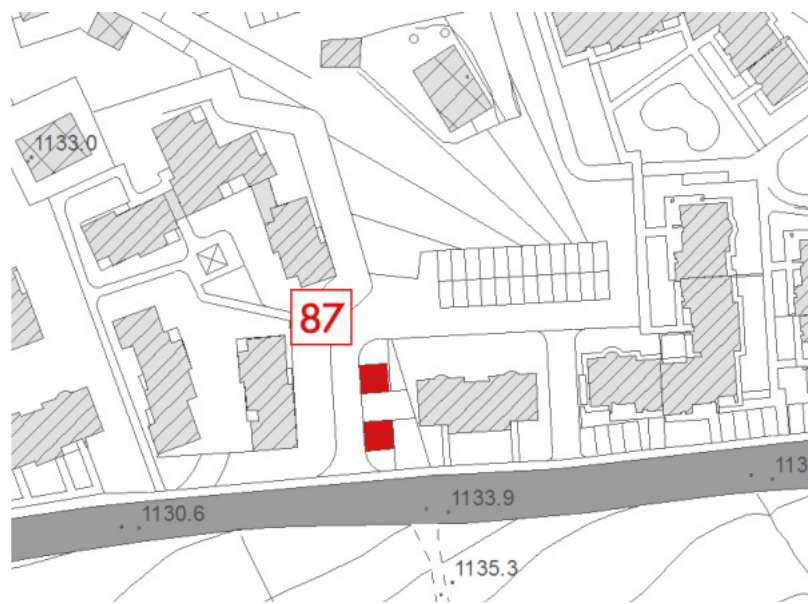
86. Parcheggio Via Valeriana

Parcheggio pubblico da realizzarsi in Via Valeriana



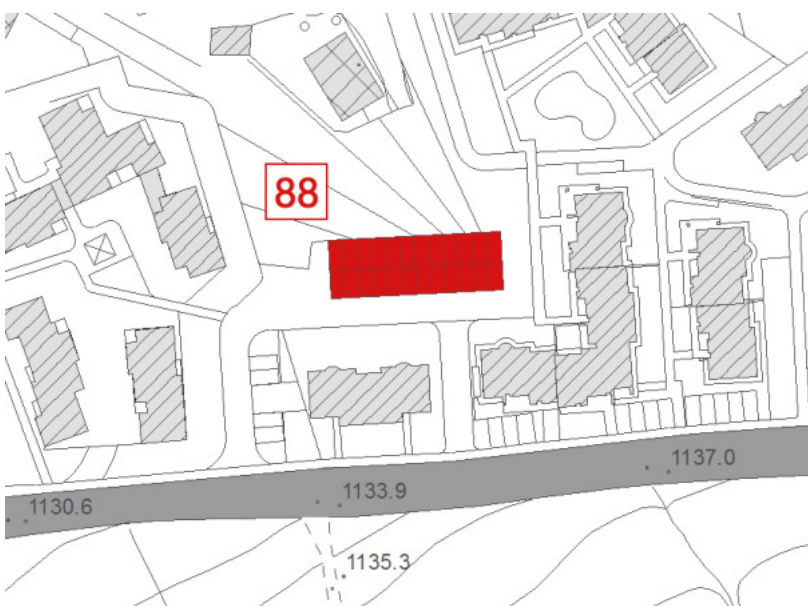
87. Parcheggi Via Valeriana

Parcheggi pubblici da realizzarsi in Via Valeriana



88. Parcheggio Via Valeriana

Parcheggio pubblico da realizzarsi in Via Valeriana



FRAZIONE SAN PIETRO

89. Parcheggio Via Valeriana

Parcheggio pubblico da realizzarsi in Via Valeriana



90. Parcheggio Via Valeriana

Parcheggio pubblico da realizzarsi in Via Valeriana



94. Parcheggio Via Valeriana

Parcheggio pubblico con posti auto non delimitati.



FRAZIONE SAN PIETRO

97. Parcheggio Via

Parcheggio pubblico con posti auto delimitati collocato in Via Baradello



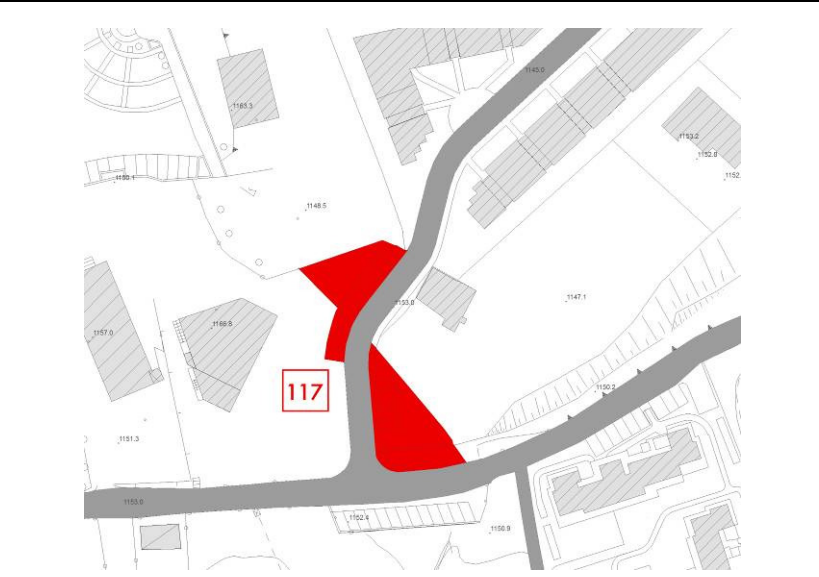
98. Parcheggio Via Valeriana

Parcheggio pubblico con posti auto delimitati collocato in Via Valeriana



117. Parcheggi Via Baradello

Parcheggi pubblici da realizzarsi con posti auto delimitati collocati lungo Via Baradello all'incrocio con Via Valeriana.



FRAZIONE SAN PIETRO

<p>70. Parcheggio Centro Visite Valli di Sant'Antonio</p> <p>Parcheggio pubblico realizzato presso il centro visite. Punto di partenza/arrivo per le visite guidate alla Riserva Naturale.</p>	<p>FRAZIONE SANT'ANTONIO</p>	
---	-------------------------------------	--


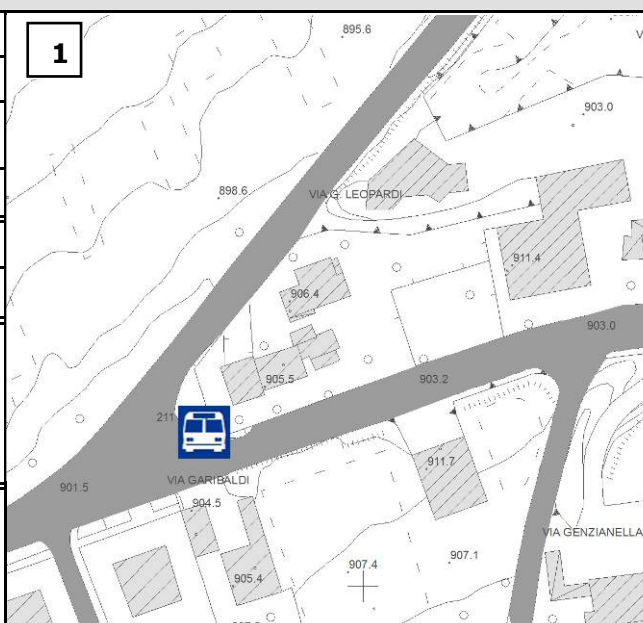
PARCHEGGI IN CONVENZIONE

<p>96. Parcheggio Via Sant'Antonio</p> <p>Parcheggio pubblico con posti auto non delimitati collocato all'ingresso della frazione di Sant'Antonio.</p>	<p>FRAZIONE SANT'ANTONIO</p>	
---	-------------------------------------	---

MOBILITA' E SOSTA

FERMATE AUTOBUS

Dotazioni	Pensiline	assenti
	Panchine/sedute	presenti
	Cestini	presenti cassonetti
	Lampioni	assenti
Sicurezza	Barriere/parapetti	assenti
	Cordoli/rialzi	marciapiede
Accessibilità	La fermata è facilmente accessibile, posta al bivio tra Via Leopardi e Via Garibaldi. Su Via Leopardi è presente il marciapiede, su Via Garibaldi è assente.	
Criticità	La fermata non è messa in sicurezza, non vi sono barriere, parapetti di protezione, pensiline e sedute adeguate per la sosta.	

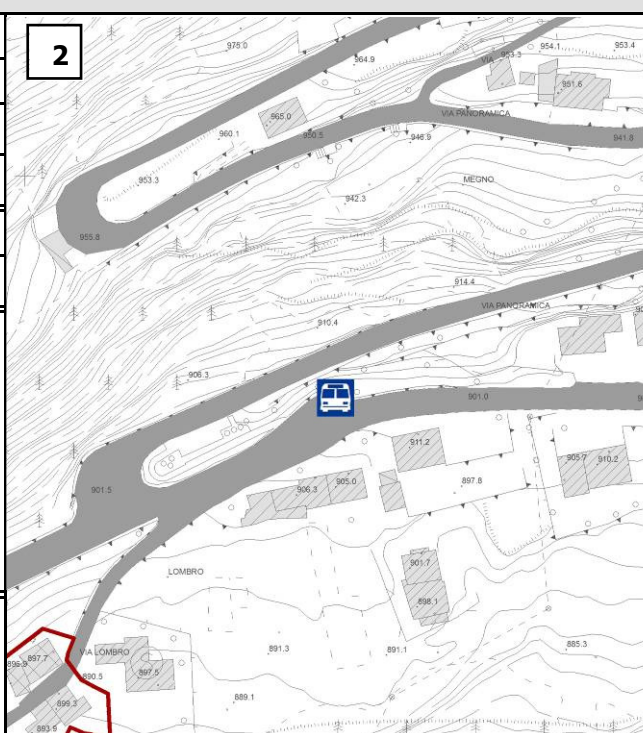


Fermata bus Santicolo – bivio Via Leopardi-Via Garibaldi

MOBILITA' E SOSTA

FERMATE AUTOBUS

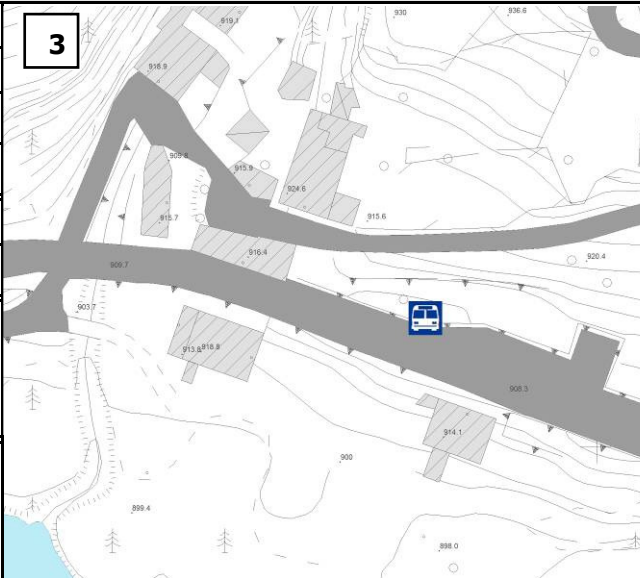
Dotazioni	Pensiline	assenti
	Panchine/sedute	assenti
	Cestini	assenti
	Lampioni	assenti
Sicurezza	Barriere/parapetti	assenti
	Cordoli/rialzi	assenti
Accessibilità	La fermata è accessibile, anche se distante dai centri abitati. Posta su Via Nazionale in prossimità del bivio per Lombro alta, Megno e Doverio. E' presente un attraversamento pedonale alla confluenza con Via Lombro. E' presente un marciapiede che dall'area raccolta rifiuti su Via Panoramica arriva alla fermata.	
Criticità	La fermata non è messa in sicurezza, non vi sono barriere, parapetti di protezione, pensiline e sedute adeguate per la sosta.	



Fermata bus Lombro – Via Nazionale

MOBILITA' E SOSTA

FERMATE AUTOBUS

Dotazioni	Pensiline	assenti	
	Panchine/sedute	assenti	
	Cestini	assenti	
	Lampioni	assenti	
Sicurezza	Barriere/parapetti	assenti	
	Cordoli/rialzi	assenti	
Accessibilità	La fermata è accessibile, anche se distante dai centri abitati. Posta su Via Nazionale in prossimità del bivio per Ronco.		
Criticità	La fermata non è messa in sicurezza, non vi sono barriere, parapetti di protezione, pensiline e sedute adeguate per la sosta.		

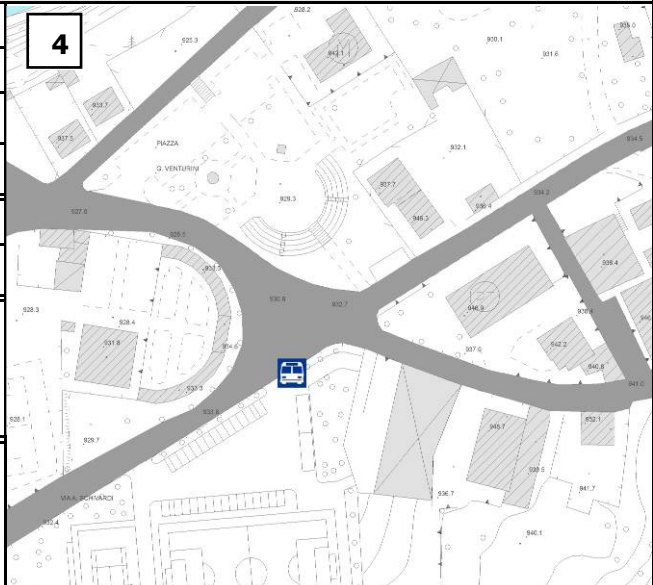


Fermata bus Ronco – Via Nazionale

MOBILITA' E SOSTA

FERMATE AUTOBUS

Dotazioni	Pensiline	assenti
	Panchine/sedute	assenti
	Cestini	assenti
	Lampioni	assenti
Sicurezza	Barriere/parapetti	assenti
	Cordoli/rialzi	marciapiede
Accessibilità	La fermata è facilmente accessibile. Posta in prossimità del centro sportivo e del cimitero, in Via Savardi.	
Criticità	La fermata non è messa in sicurezza, non vi sono barriere, parapetti di protezione, pensiline e sedute adeguate per la sosta.	



Fermata bus Pisogneto – Via Savardi

MOBILITA' E SOSTA

FERMATE AUTOBUS

Dotazioni	Pensiline	assenti	
	Panchine/sedute	assenti	
	Cestini	assenti	
	Lampioni	assenti	
Sicurezza	Barriere/parapetti	assenti	
	Cordoli/rialzi	assenti	
Accessibilità	La fermata è facilmente accessibile. Posta in Via Nazionale in prossimità del centro storico.		
Criticità	La fermata non è messa in sicurezza, non vi sono barriere, parapetti di protezione, pensiline e sedute adeguate per la sosta.		


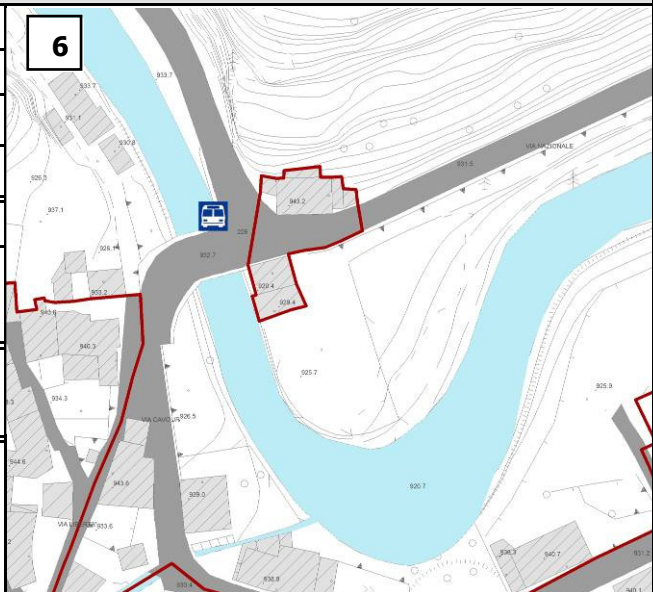


Fermata bus Pisogneto – Via Nazionale

MOBILITA' E SOSTA

FERMATE AUTOBUS

Dotazioni	Pensiline	assenti
	Panchine/sedute	assenti
	Cestini	assenti
	Lampioni	assenti
Sicurezza	Barriere/parapetti	assenti
	Cordoli/rialzi	Cordolo di protezione e marciapiede
Accessibilità	La fermata è facilmente accessibile. Posta in Via Nazionale al bivio con Via Cavour	
Criticità	La fermata non è messa in sicurezza, non vi sono barriere, parapetti di protezione, pensiline e sedute adeguate per la sosta.	



Fermata bus Pisogneto – Via Nazionale

MOBILITA' E SOSTA

FERMATE AUTOBUS

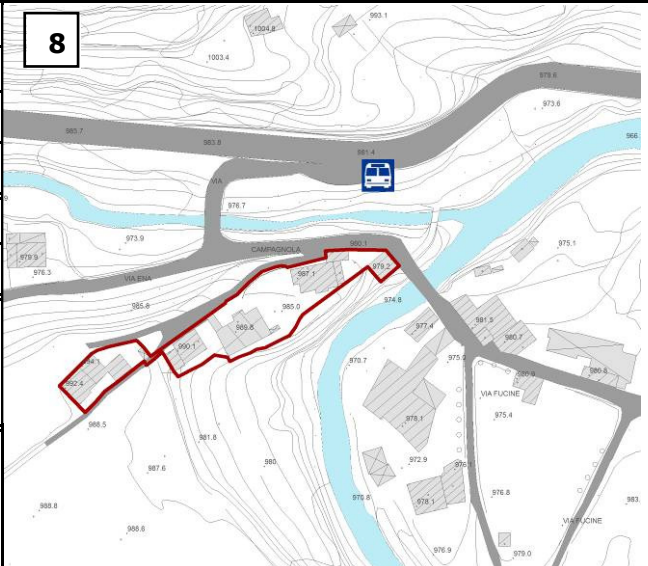
Dotazioni	Pensiline	assenti	
	Panchine/sedute	assenti	
	Cestini	assenti	
	Lampioni	assenti	
Sicurezza	Barriere/parapetti	assenti	
	Cordoli/rialzi	assenti	
Accessibilità	La fermata è accessibile, anche se distante dai centri abitati. Posta in prossimità della segheria veneziana, in Via Nazionale al bivio con Via Mazzini.		
Criticità	La fermata non è messa in sicurezza, non vi sono barriere, parapetti di protezione, pensiline e sedute adeguate per la sosta.		



Fermata bus Galleno – Via Nazionale

MOBILITA' E SOSTA

FERMATE AUTOBUS

Dotazioni	Pensiline	assenti	8 
	Panchine/sedute	assenti	
	Cestini	assenti	
	Lampioni	assenti	
Sicurezza	Barriere/parapetti	assenti	
	Cordoli/rialzi	assenti	
Accessibilità	La fermata è accessibile, anche se distante dai centri abitati. Posta a Les-Fucine, in Via S. Antonio al bivio con Via Nazionale.		
Criticità	La fermata non è messa in sicurezza, non vi sono barriere, parapetti di protezione, pensiline e sedute adeguate per la sosta.		

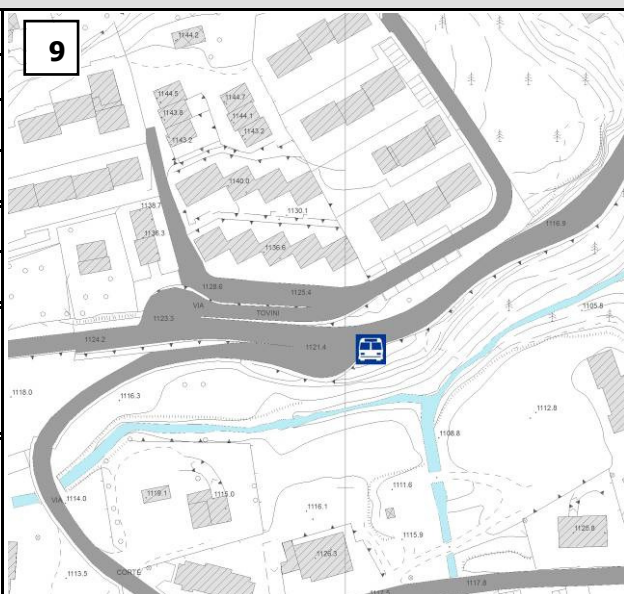


Fermata bus Campagnola – Via S. Antonio

MOBILITA' E SOSTA

FERMATE AUTOBUS

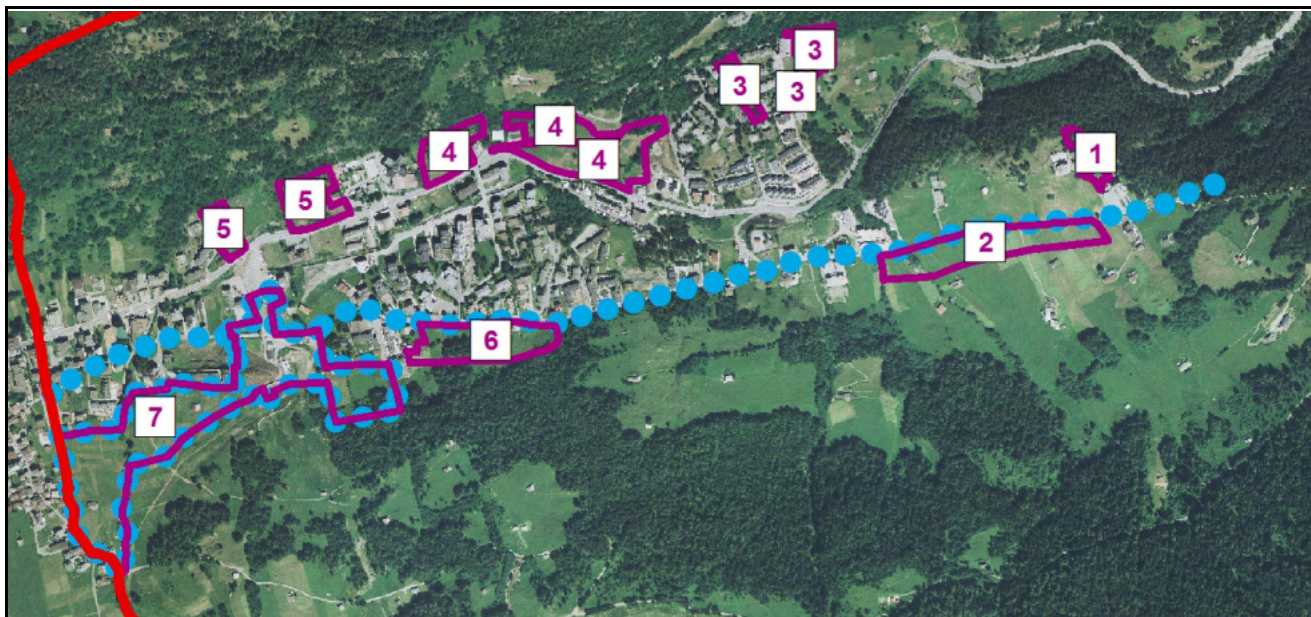
Dotazioni	Pensiline	assenti
	Panchine/sedute	assenti
	Cestini	assenti
	Lampioni	assenti
Sicurezza	Barriere/parapetti	assenti
	Cordoli/rialzi	assenti
Accessibilità	La fermata è accessibile, anche se distante dai centri abitati. Posta nella frazione di San Pietro, in Via Cantù al bivio con Via Nazionale.	
Criticità	La fermata non è messa in sicurezza, non vi sono barriere, parapetti di protezione, pensiline e sedute adeguate per la sosta.	



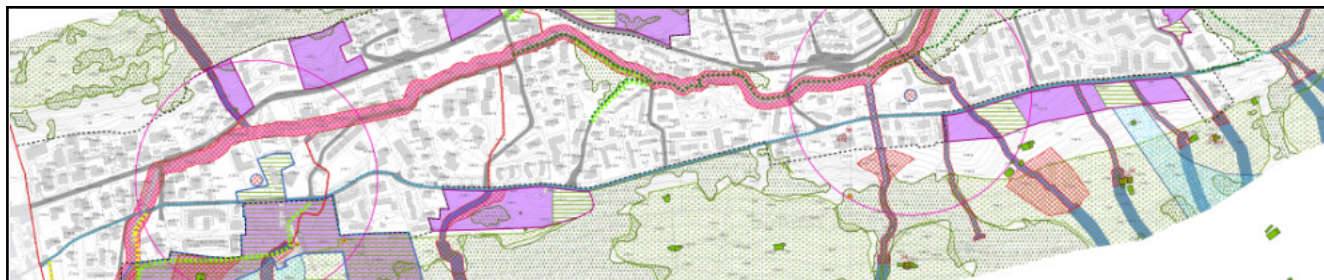
Fermata bus San Pietro – Via Cantù

Elenco Piani Particolareggiati

N.	FRAZIONE	SIGLA
1	SAN PIETRO	P.P. VIA VALERIANA
2	SAN PIETRO	P.P. PARTENZA BARADELLO
3	PISOINETO	P.P. PIAZZA DELLE ERBE



Estratto ortofotopiano PP Via Valeriana



Estratto aerofotogrammetrico PP Via Valeriana

OBIETTIVI

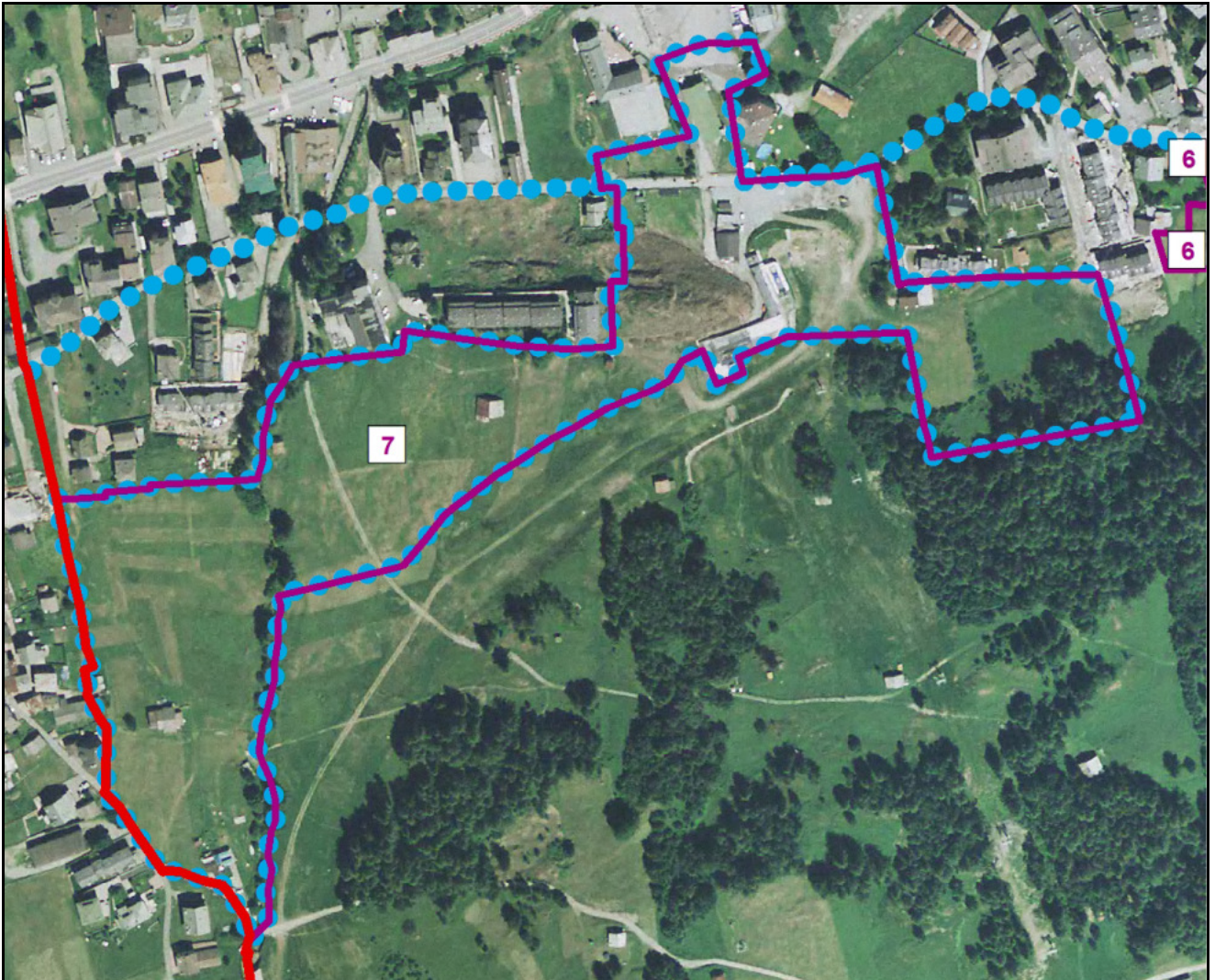
Il Piano Particolareggiato Via Valeriana si sviluppa lungo l'asse stradale da cui prende il nome. Il Piano prevede la riqualificazione di Via Valeriana tramite l'inserimento di marciapiedi, piste ciclabili, adeguata illuminazione e attenzione ai sottoservizi con il loro ampliamento per l'adeguamento alle esigenze edilizie. Il PP è coordinato con il confinante Comune di Aprica e prosegue in esso, così da rendere possibile un linguaggio unitario.

La realizzazione di tali opere nei tratti adiacenti agli Ambiti di Trasformazione sarà indusa nelle opere degli Ambiti stessi come dotazione a standard.

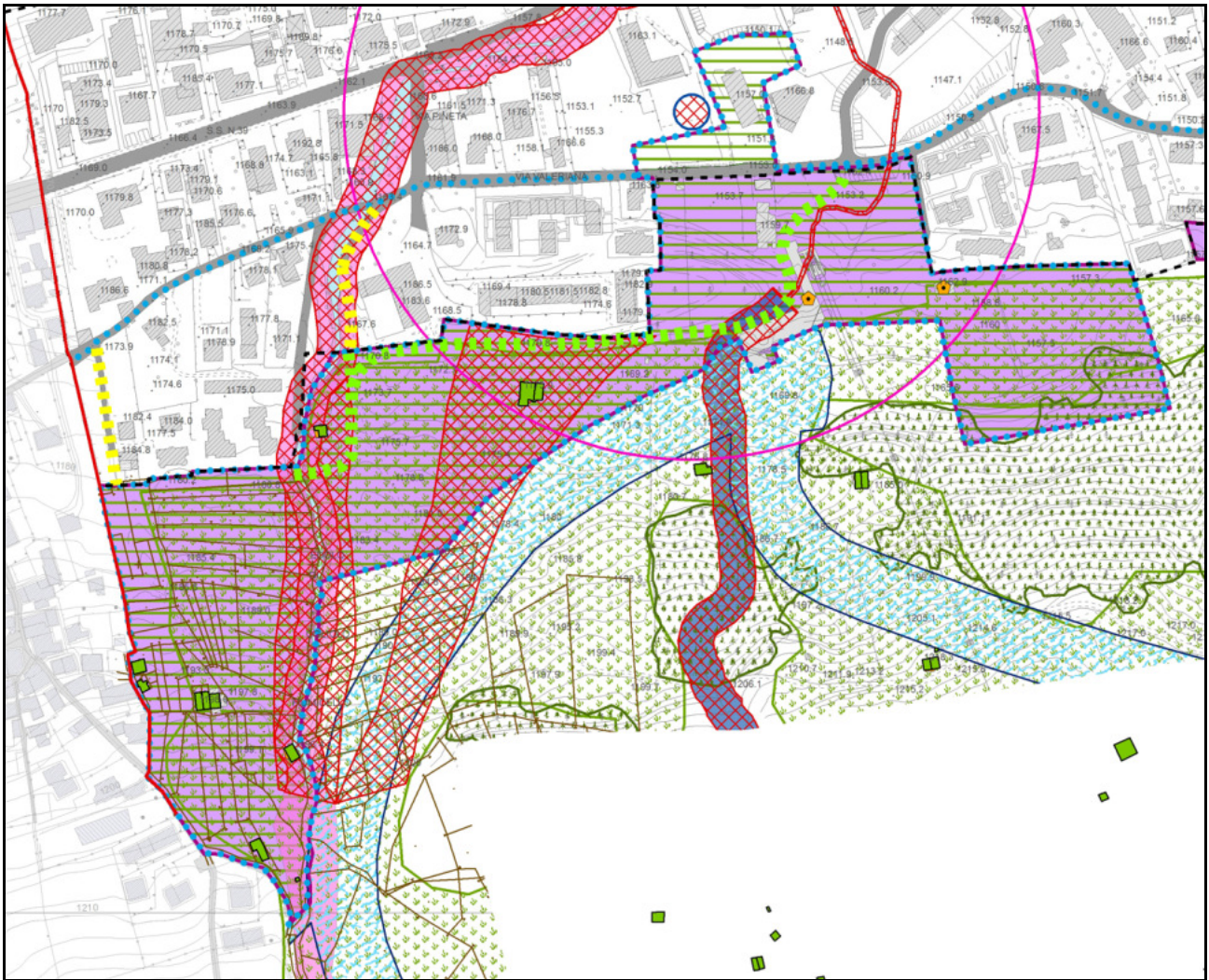
2

PIANI PARTICOLAREGGIATI

FRAZIONE: SAN PIETRO – PP PARTENZA BARADELLO



Estratto ortofotopiano PP Partenza Baradello

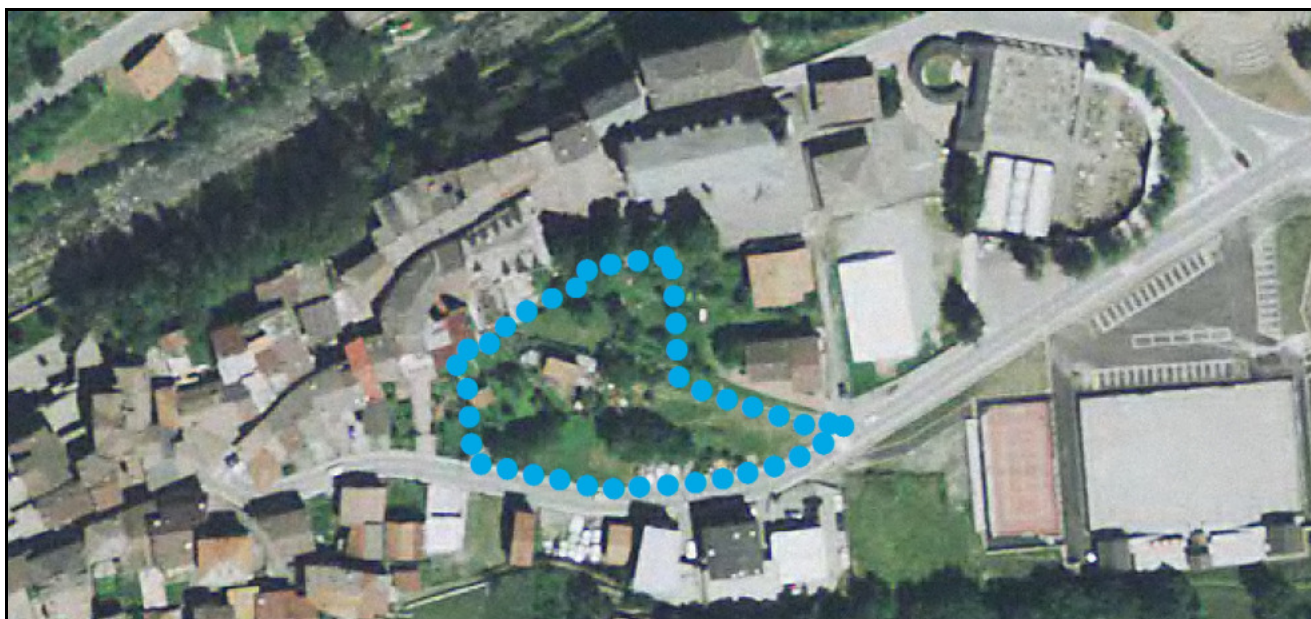


Estratto aerofotogrammetrico PP Partenza Baradello

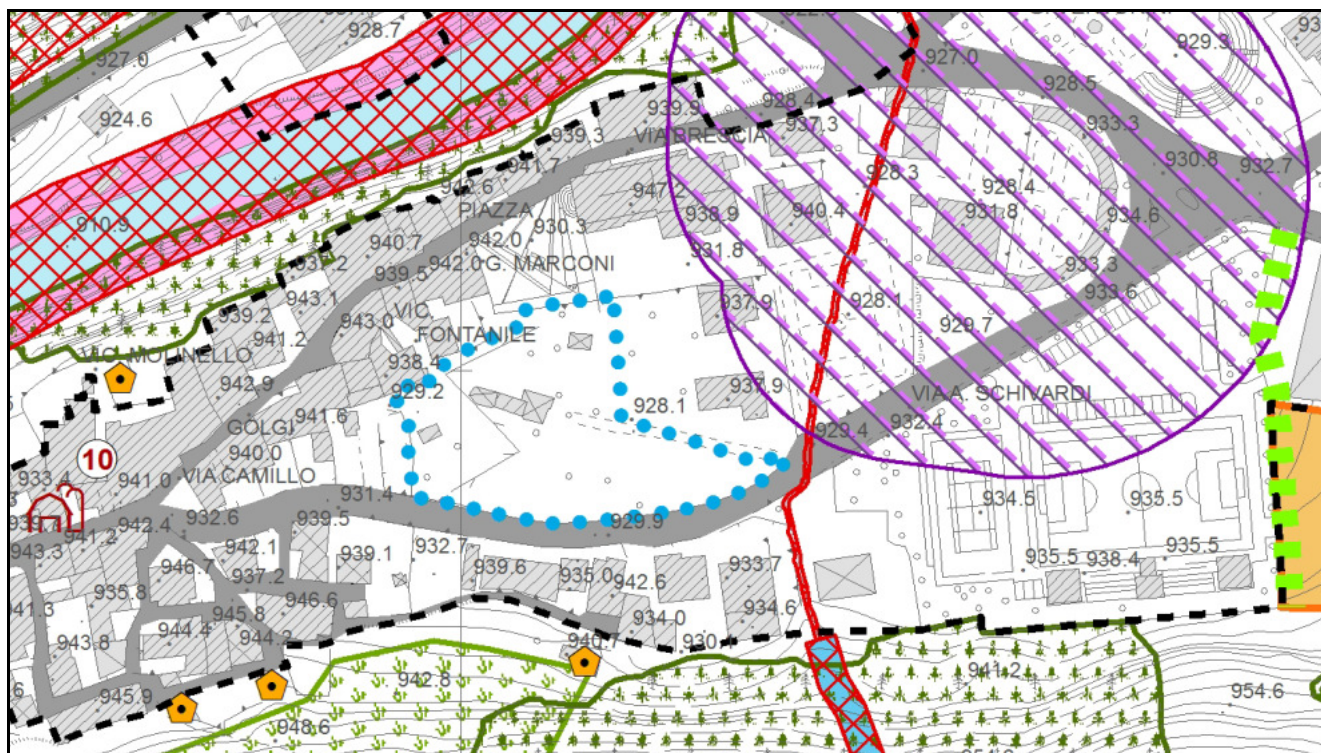
OBIETTIVI

Il Piano Particolareggiato Partenza Baradello coincide con l'Ambito di Trasformazione AT-RT7, in prossimità della stazione di arrivo dell'impianto sciistico Baradello. Detto ambito risulta strategico al fine di completare il disegno complessivo dell'area già iniziata con la realizzazione dell'area a parcheggio e della piazza posta tra la SS 39 e la Via Valeriana.

Completare l'area standard posta tra la SS 39 e la Via Valeriana demolendo il fabbricato esistente. Realizzare un ampio spazio a parcheggio retrostante ed a sud dell'impianto, creare un'ampia area a standard in prossimità della partenza dell'impianto ed a tutela dello stesso. Realizzare idonea via di penetrazione a servizio del parcheggio. Acquisire le strade di penetrazione indicate in planimetria che dipartono da Via Valeriana. L'edificabilità consentita è unicamente funzionale al raggiungimento di quanto sopra.



Estratto ortofotopiano PP Piazza delle Erbe



Estratto aerofotogrammetrico PP Piazza delle Erbe

OBIETTIVI

Il Piano Particolareggiato Piazza delle Erbe è individuato in adiacenza a Piazza Marconi nel capoluogo. Il Piano prevede la riqualificazione di un'area destinata ad un ampio ambito urbano in cessione per il collegamento e la sosta tra Piazza Marconi e Via Schivardi con la realizzazione di due edifici destinati a residenza nei due lotti A e B.