




Comune di **CORTENO GOLGI**
Provincia di Brescia



P.G.T.

Piano di
Governò
del Territorio

Piano dei Servizi - PdS

Allegato 1: Servizi residenziali – schede,
documentazione grafica e fotografica



Redazione a cura di:

Dott. Arch. Filippo Renoldi
Via Niccolò Tommaseo, 8
21047 Saronno (VA)

Collaboratore:
Dott. Arch. Caterina Borghi

Il Sindaco:

Il Segretario:

Adozione:

Approvazione:

Premessa – criteri generali

Ai sensi dell'art. 9 comma 3 della LR 12/2005 e sue modifiche e integrazioni, il Piano dei Servizi valuta prioritariamente lo stato dei servizi pubblici e di interesse pubblico esistenti in base ad una valutazione di qualità, accessibilità, fruibilità assicurata ai cittadini, evidenziandone, qualora presenti, gli aspetti di inadeguatezza e insufficienza.

Il piano indica inoltre, con riferimento agli obiettivi di sviluppo indicati nel Documento di Piano, le necessità di sviluppo e integrazione dei servizi esistenti, ne quantifica i costi e ne prefigura le modalità di attuazione.

In relazione alla popolazione stabilmente residente e a quella insediata secondo le previsioni del Documento di Piano, il Piano dei Servizi deve prevedere una dotazione minima di aree per attrezzature pubbliche o di interesse pubblico o generale, pari ad almeno 18 m² per abitante, deve individuare inoltre la dotazione di servizi da assicurare nei piani attuativi, garantendo la suddetta dotazione minima, fatta salva la possibilità di monetizzazione delle aree afferenti.

Il Piano dei Servizi assume quindi implicazioni di carattere socio-economico nelle fasi di analisi e di individuazione dei fabbisogni, e di carattere programmatico per lo sviluppo e l'adeguamento dei servizi da offrire alla popolazione.

Quadro conoscitivo dei servizi presenti sul territorio comunale di Corteno Golgi

Metodologia

La stesura del Piano dei Servizi presenta, nella sua prima fase, la ricognizione puntuale dello stato di fatto, mediante la schedatura di tutti i servizi esistenti con una catalogazione degli stessi basata sulla valutazione della qualità e della quantità, rilevando per ogni attrezzatura le caratteristiche costruttive e dimensionali, lo stato di consistenza e di conservazione, il rapporto con il contesto urbano in cui è collocata, l'accessibilità, il grado di fruizione e gli aspetti critici.

La rilevazione dei servizi esistenti è stata articolata per aree tematiche riguardanti i seguenti capitoli:

- *Servizi di interesse comune*
- *Istruzione*
- *Servizi sociali e sanitari*
- *Attrezzature e/o infrastrutture di pubblica utilità*
- *Attrezzature sportive ed aree a verde*
- *Mobilità e sosta*

Il quadro sinottico allegato ne schematizza la struttura, evidenziando così la dotazione di servizi distribuiti sul territorio. La tabella A allegata riporta invece un riassunto delle schede di rilevazione dei servizi pubblici presenti, con l'indicazione delle superfici delle aree di tali servizi distinti per aree tematiche e frazioni.

La superficie totale di aree a standard esistenti nel territorio di Corteno Golgi risulta essere pari a 91.051,87mq, mentre gli standard di progetto previsti sono di 109.902,47mq.

CORTENO GOLGI

SCHEMA DI CATALOGAZIONE DEI SERVIZI

AREE TEMATICHE



Tabella A
SERVIZI COMUNE DI CORTENO GOLGI SUDDIVISI PER AREE TEMATICHE E FRAZIONI

	N°	AREE TEMATICHE	DESCRIZIONE	SUPERFICI LOTTI	
SANTICOLO	17	Servizi di interesse comune	ORATORIO	501,95	
	21	Servizi di interesse comune	CHIESA SANTICOLO	381,14	
	24	Istruzione	SCUOLA MATERNA	677,04	
	20	Attrezzature e/o Infrastrutture di Pubblica Utilità	CIMITERO SANTICOLO	805,89	
	25	Attrezzature e/o Infrastrutture di Pubblica Utilità	CABINA METANO	2.500,02	
	1	Attrezzature sportive ed aree a verde	CAMPO DA CALCIO	1.625,71	
	2	Attrezzature sportive ed aree a verde	PARCO GIOCHI	1.453,70	
	22	Attrezzature sportive ed aree a verde	CAMPO DA CALCIO	605,56	
	113	Attrezzature sportive ed aree a verde	AREA VERDE	2.896,72	
	5	Mobilità e sosta	PARCHEGGIO	1.466,11	
	23	Mobilità e sosta	PARCHEGGIO	164,49	
	114	Mobilità e sosta	PARCHEGGIO	593,15	
	TOT. SERVIZI DI INTERESSE COMUNE				883,10
	TOT. ISTRUZIONE				677,04
TOT. ATTREZZATURE E/O INFRASTRUTTURE DI PUBBLICA UTILITA'				3.305,91	
TOT. ATTREZZATURE SPORTIVE ED AREE A VERDE				6.581,69	
TOT. MOBILITA' E SOSTA				2.223,75	
TOT. SERVIZI SANTICOLO				13.671,49	
LOMBRO PRODUTT.	N°	AREE TEMATICHE	DESCRIZIONE	SUPERFICI LOTTI	
	19	Attrezzature e/o Infrastrutture di Pubblica Utilità	DEPURATORE	835,24	
	115	Mobilità e sosta	PARCHEGGIO	842,68	
	TOT. ATTREZZATURE E/O INFRASTRUTTURE DI PUBBLICA UTILITA'				835,24
TOT. MOBILITA' E SOSTA				842,68	
TOT. SERVIZI LOMBRO PRODUTTIVO				1.677,92	
MEGNO	N°	AREE TEMATICHE	DESCRIZIONE	SUPERFICI LOTTI	
	26	Servizi di interesse comune	CHIESA MEGNO	126,54	
	6	Mobilità e sosta	PARCHEGGIO	32,61	
	7	Mobilità e sosta	PARCHEGGIO	308,20	
TOT. SERVIZI DI INTERESSE COMUNE				126,54	
TOT. MOBILITA' E SOSTA				340,80	
TOT. SERVIZI MEGNO				467,34	
DOVERIO	N°	AREE TEMATICHE	DESCRIZIONE	SUPERFICI LOTTI	
	29	Servizi di interesse comune	EX SCUOLA	564,90	
	30	Servizi di interesse comune	CHIESA DOVERIO	435,21	
	14	Mobilità e sosta	PARCHEGGIO	249,22	
TOT. SERVIZI DI INTERESSE COMUNE				1.000,11	
TOT. MOBILITA' E SOSTA				249,22	
TOT. SERVIZI DOVERIO				1.249,33	
LOMBRO	N°	AREE TEMATICHE	DESCRIZIONE	SUPERFICI LOTTI	
	28	Servizi di interesse comune	EX SCUOLA	989,98	
	118	Servizi di interesse comune	CHIESA LOMBRO	311,18	
	27	Attrezzature e/o Infrastrutture di Pubblica Utilità	ISOLA ECOLOGICA LOMBRO	401,13	
	9	Attrezzature sportive ed aree a verde	PARCO GIOCHI	998,29	
	8	Mobilità e sosta	PARCHEGGIO	107,07	
41	Mobilità e sosta	PARCHEGGIO	49,49		
TOT. SERVIZI DI INTERESSE COMUNE				1.301,16	
TOT. ATTREZZATURE E/O INFRASTRUTTURE DI PUBBLICA UTILITA'				401,13	
TOT. ATTREZZATURE SPORTIVE ED AREE A VERDE				998,29	
TOT. MOBILITA' E SOSTA				156,56	
TOT. SERVIZI LOMBRO				2.857,14	
RONCO	N°	AREE TEMATICHE	DESCRIZIONE	SUPERFICI LOTTI	
	32	Servizi di interesse comune	CHIESA RONCO	412,86	
	31	Mobilità e sosta	PARCHEGGIO	503,82	
TOT. SERVIZI DI INTERESSE COMUNE				412,86	
TOT. MOBILITA' E SOSTA				503,82	
TOT. SERVIZI RONCO				916,68	

	N°	AREE TEMATICHE	DESCRIZIONE	SUPERFICI LOTTI	
PISOGNETO - PIAZZA	3	Servizi di interesse comune	MUNICIPIO	11.839,06	
	13	Servizi di interesse comune	RISTORO DEI PESCATORI	313,00	
	18	Servizi di interesse comune	MAGAZZINO COMUNALE	354,24	
	38	Servizi di interesse comune	CHIESA	1.700,52	
	40	Servizi di interesse comune	ORATORIO	446,04	
	49	Servizi di interesse comune	CHIESA	346,61	
	50	Servizi di interesse comune	CHIESA	713,41	
	100	Servizi di interesse comune	UFFICIO TURISTICO	28,97	
	101	Servizi di interesse comune	UFFICIO POSTALE	465,19	
	103	Servizi di interesse comune	MUSEO CIVICO / BIBLIOTECA	109,28	
	104	Servizi sociali e sanitari	FARMACIA	104,89	
	4	Istruzione	SCUOLA MEDIA ENRICO FERMI	2.551,20	
	35	Attrezzature e/o Infrastrutture di Pubblica Utilità	CIMITERO	2.995,35	
	11	Attrezzature sportive ed aree a verde	PALESTRA	593,83	
	15	Attrezzature sportive ed aree a verde	PIAZZA	817,41	
	33	Attrezzature sportive ed aree a verde	AREA PIC NIC	3.136,21	
	34	Attrezzature sportive ed aree a verde	CENTRO SPORTIVO	8.240,48	
	36	Attrezzature sportive ed aree a verde	AREA DI SOSTA	498,90	
	39	Attrezzature sportive ed aree a verde	CAMPO DA CALCIO	2.264,86	
	10	Mobilità e sosta	PARCHEGGIO	1.262,47	
	12	Mobilità e sosta	PARCHEGGIO	575,15	
	16	Mobilità e sosta	PARCHEGGIO	1.160,93	
	48	Mobilità e sosta	AREA SOSTA	1.055,82	
	51	Mobilità e sosta	PARCHEGGIO	89,87	
	111	Mobilità e sosta	PARCHEGGIO	56,11	
		TOT. SERVIZI DI INTERESSE COMUNE			16.316,32
		TOT. SERVIZI SOCIALI E SANITARI			104,89
		TOT. ISTRUZIONE			2.551,20
		TOT. ATTREZZATURE E/O INFRASTRUTTURE DI PUBBLICA UTILITA'			2.995,35
		TOT. ATTREZZATURE SPORTIVE ED AREE A VERDE			15.551,69
		TOT. MOBILITA' E SOSTA			4.200,36
		TOT. SERVIZI PISOGNETO - PIAZZA			41.719,80
	GALLENO	N°	AREE TEMATICHE	DESCRIZIONE	SUPERFICI LOTTI
55		Servizi di interesse comune	CHIESA	412,74	
56		Servizi di interesse comune	SEGHERIA VENEZIANA	447,79	
110		Servizi di interesse comune	EX CASA PARROCCHIALE	122,40	
42		Istruzione	SCUOLA MATERNA	842,18	
54		Attrezzature sportive ed aree a verde	AREA A VERDE	2.634,87	
109		Attrezzature sportive ed aree a verde	PARCO GIOCHI	302,61	
112		Attrezzature sportive ed aree a verde	CAMPO DA CALCIO	1.037,40	
43		Mobilità e sosta	PARCHEGGIO	645,95	
44		Mobilità e sosta	PARCHEGGIO	37,81	
45		Mobilità e sosta	PARCHEGGIO	299,02	
46		Mobilità e sosta	PARCHEGGIO	46,06	
47		Mobilità e sosta	PARCHEGGIO	53,53	
52		Mobilità e sosta	VERDE-PARCHEGGI	231,43	
	TOT. SERVIZI DI INTERESSE COMUNE			982,93	
	TOT. ISTRUZIONE			842,18	
	TOT. ATTREZZATURE SPORTIVE ED AREE A VERDE			3.974,88	
	TOT. MOBILITA' E SOSTA			1.313,80	
	TOT. SERVIZI GALLENO			7.113,79	
S. ANTONIO	N°	AREE TEMATICHE	DESCRIZIONE	SUPERFICI LOTTI	
	57	Servizi di interesse comune	CHIESA	150,39	
	96	Mobilità e sosta	PARCHEGGIO	1.661,00	
	TOT. SERVIZI DI INTERESSE COMUNE			150,39	
TOT. MOBILITA' E SOSTA			1.661,00		
TOT. SERVIZI S. ANTONIO			1.811,39		

N°	AREE TEMATICHE	DESCRIZIONE	SUPERFICI LOTTI
59	Servizi di interesse comune	COLONIA	5.379,19
99	Servizi sociali e sanitari	FARMACIA	18,48
105	Servizi sociali e sanitari	FARMACIA	79,92
58	Attrezzature e/o Infrastrutture di Pubblica Utilità	DEPURATORE	7.013,93
37	Attrezzature sportive ed aree a verde	VERDE	189,40
53	Attrezzature sportive ed aree a verde	VERDE	421,36
67	Attrezzature sportive ed aree a verde	VERDE	1.214,15
71	Attrezzature sportive ed aree a verde	PIAZZA	4.927,66
77	Attrezzature sportive ed aree a verde	VERDE - VIABILITA'	55,06
79	Attrezzature sportive ed aree a verde	MARCIAPIEDE	678,40
80	Attrezzature sportive ed aree a verde	PERCORSI CICLO-PEDONALI - VIABILITA'	276,94
81	Attrezzature sportive ed aree a verde	VERDE	42,07
91	Attrezzature sportive ed aree a verde	PIAZZA	638,80
92	Attrezzature sportive ed aree a verde	PIAZZA	2.747,55
93	Attrezzature sportive ed aree a verde	VERDE	265,54
95	Attrezzature sportive ed aree a verde	MARCIAPIEDE	489,85
102	Attrezzature sportive ed aree a verde	VERDE	362,25
106	Attrezzature sportive ed aree a verde	VERDE	814,12
107	Attrezzature sportive ed aree a verde	IMPIANTI SCIISTICI	316,57
116	Attrezzature sportive ed aree a verde	VERDE	26,47
60	Mobilità e sosta	PARCHEGGIO	262,00
61	Mobilità e sosta	PARCHEGGIO	278,33
62	Mobilità e sosta	PARCHEGGIO	903,11
63	Mobilità e sosta	PARCHEGGIO	239,12
64	Mobilità e sosta	PARCHEGGIO	111,23
65	Mobilità e sosta	PARCHEGGIO	314,73
66	Mobilità e sosta	PARCHEGGIO	1.013,83
68	Mobilità e sosta	PARCHEGGIO	562,84
72	Mobilità e sosta	PARCHEGGIO	314,05
74	Mobilità e sosta	PARCHEGGIO	92,29
75	Mobilità e sosta	PARCHEGGIO	144,60
76	Mobilità e sosta	PARCHEGGIO	114,66
78	Mobilità e sosta	PARCHEGGIO	153,88
82	Mobilità e sosta	PARCHEGGIO	69,07
83	Mobilità e sosta	PARCHEGGIO	50,83
84	Mobilità e sosta	PARCHEGGIO	313,43
85	Mobilità e sosta	PARCHEGGIO	102,13
86	Mobilità e sosta	PARCHEGGIO	293,66
87	Mobilità e sosta	PARCHEGGIO	49,83
88	Mobilità e sosta	PARCHEGGIO	300,00
89	Mobilità e sosta	PARCHEGGIO	41,46
90	Mobilità e sosta	PARCHEGGIO	1.438,24
94	Mobilità e sosta	PARCHEGGIO	303,26
97	Mobilità e sosta	PARCHEGGIO	344,43
98	Mobilità e sosta	PARCHEGGIO	236,74
117	Mobilità e sosta	PARCHEGGIO	681,83
TOT. SERVIZI DI INTERESSE COMUNE			5.379,19
TOT. SERVIZI SOCIALI E SANITARI			98,40
TOT. ATTREZZATURE E/O INFRASTRUTTURE DI PUBBLICA UTILITA'			7.013,93
TOT. ATTREZZATURE SPORTIVE ED AREE A VERDE			13.466,18
TOT. MOBILITA' E SOSTA			8.729,58
TOT. SERVIZI SAN PIETRO			34.687,28
TOT. SERVIZI DI INTERESSE COMUNE			26.552,59
TOT. SERVIZI SOCIALI E SANITARI			203,29
TOT. ISTRUZIONE			4.070,43
TOT. ATTREZZATURE E/O INFRASTRUTTURE DI PUBBLICA UTILITA'			14.551,56
TOT. ATTREZZATURE SPORTIVE ED AREE A VERDE			40.572,73
TOT. MOBILITA' E SOSTA			20.221,56
TOT. SERVIZI COMUNE DI CORTENO GOLGI			106.172,15

NOTE:

- Le schede di dettaglio relative a ciascun servizio sono state compilate per le sole parti conosciute, il completamento di tali schede è a cura dell'Ufficio Tecnico Comunale.

17

SERVIZI DI INTERESSE COMUNE

FRAZIONE: SANTICOLO

ANAGRAFICA	Nome del servizio	Oratorio Paolo IV	Dati catastali	Foglio:	64
	Indirizzo	Via Garibaldi		Mappale:	6
	Tipologia specifica	Edificio di servizi	Proprietà del lotto	Comunale	
	Stato di attuazione	Attuato	Gestione	Parrocchia	



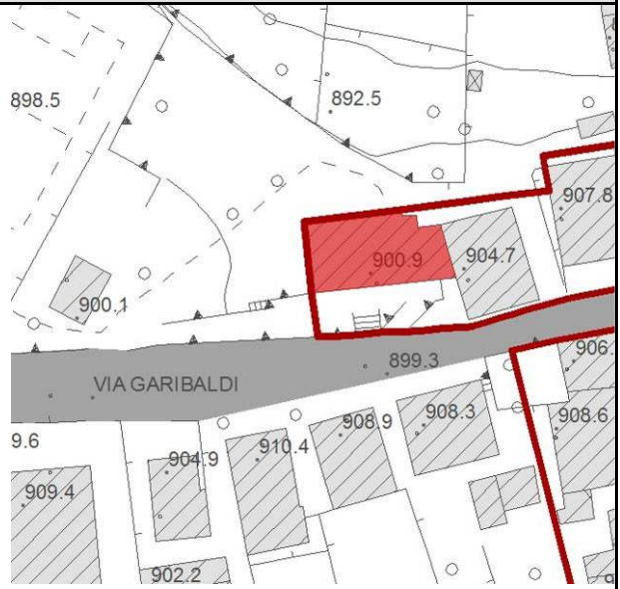
VISTA FOTOGRAFICA 1



VISTA FOTOGRAFICA 2



ESTRATTO CATASTALE



ESTRATTO AEROFO TOGRAMMETRICO

CARATTERISTICHE COSTRUTTIVE E DIMENSIONALI	Superficie del servizio (lotto)	mq	501,95 ca (fonte: ArcGis)		
	Superficie del servizio (slp costruito)	mq			
	Numero di piani fuori terra	2			
	Numero di piani interrati				
	Piani occupati all'interno dell'edificio	2			

FRUIBILITA' DEL SERVIZIO	Servizi e spazi accessori	Presenti	✓		Assenti			
	Adeguamento a normative vigenti	Barriere architettoniche						
		Impianto di riscaldamento						
		Impianto di illuminazione e messa a terra						
		Contenimento termico e risparmio energetico						
		Prevenzione incendi						
	Condizioni dell'edificio	Anno di costruzione dell'edificio						
		Struttura portante	Stato			Manutenzione		
		Finiture	Stato			Manutenzione		
		Area di pertinenza	Stato			Manutenzione		
		Servizi igienici	Stato			Manutenzione		
Classe acustica								
Ulteriori note tecniche								

ACCESSIBILITA'	Modalità, regole di accesso al servizio e vie di accesso						
	Parcheggi		Interni			Esterni	
		Dimensioni					
		Tipologia					
		Distanza minima					
	Trasporto pubblico entro 500 m						
	Sintesi accessibilità		pedonale	mezzo privato	mezzo pubblico	area di sosta	parcheggi
		bassa					
media			✓	✓			
alta		✓			✓	✓	
Criticità							

UTENZA	Tipologia di utenti prevalenti	Bambini, ragazzi
	Provenienza	Frazione Santicolo
	Numero di utenti	

QUALITA'	Specifiche criticità/valenze rilevate	
-----------------	---------------------------------------	--

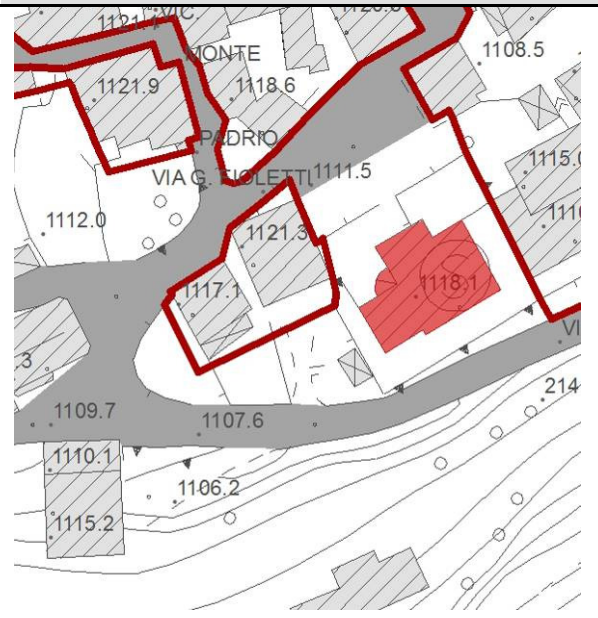
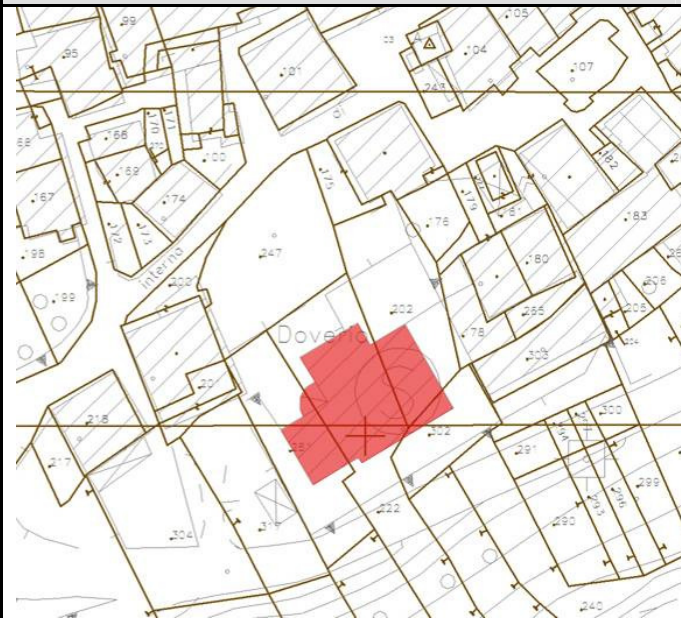
NOTE	
-------------	--

ANAGRAFICA	Nome del servizio	Ex scuola	Dati catastali	Foglio:	22
	Indirizzo	Via G. Fioletti		Mappale:	
	Tipologia specifica	Edificio scolastico	Proprietà del lotto	Comunale	
	Stato di attuazione	Attuato	Gestione	Comunale	



VISTA FOTOGRAFICA 1

VISTA FOTOGRAFICA 2



ESTRATTO CATASTALE

ESTRATTO AEROFOTOGRAMMETRICO

CARATTERISTICHE COSTRUTTIVE E DIMENSIONALI	Superficie del servizio (lotto)	mq	564,90 ca (fonte: ArcGis)		
	Superficie del servizio (slp costruito)	mq			
	Numero di piani fuori terra	2			
	Numero di piani interrati				
	Piani occupati all'interno dell'edificio	L'edificio attualmente non è utilizzato			

FRUIBILITÀ DEL SERVIZIO	Servizi e spazi accessori	Presenti	✓		Assenti			
	Adeguamento a normative vigenti	Barriere architettoniche						
		Impianto di riscaldamento						
		Impianto di illuminazione e messa a terra						
		Contenimento termico e risparmio energetico						
		Prevenzione incendi						
	Condizioni dell'edificio	Anno di costruzione dell'edificio						
		Struttura portante	Stato			Manutenzione		
		Finiture	Stato			Manutenzione		
		Area di pertinenza	Stato			Manutenzione		
		Servizi igienici	Stato			Manutenzione		
Classe acustica								
Ulteriori note tecniche								

ACCESSIBILITÀ	Modalità, regole di accesso al servizio e vie di accesso						
	Parcheggi		Interni			Esterni	
		Dimensioni					
		Tipologia					
		Distanza minima					
	Trasporto pubblico entro 500 m						
	Sintesi accessibilità		pedonale	mezzo privato	mezzo pubblico	area di sosta	parcheggi
		bassa					
media		✓		✓			
alta			✓		✓	✓	
Criticità							

UTENZA	Tipologia di utenti prevalenti	
	Provenienza	
	Numero di utenti	

QUALITÀ	Specifiche criticità/valenze rilevate	
----------------	---------------------------------------	--

NOTE	
-------------	--

28

SERVIZI DI INTERESSE COMUNE

FRAZIONE: LOMBRO

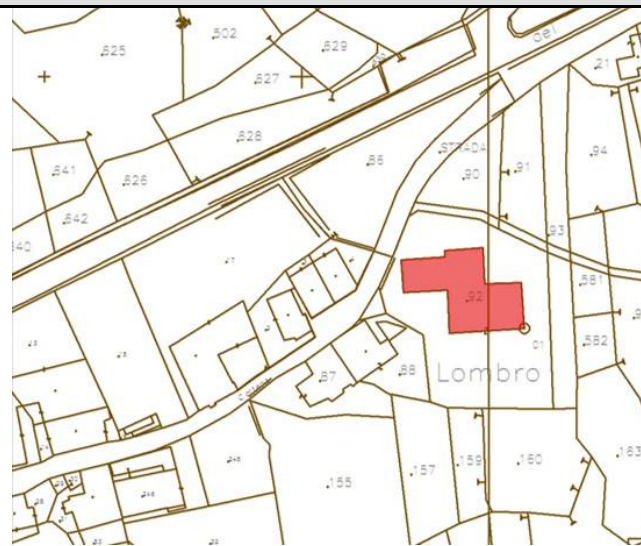
ANAGRAFICA	Nome del servizio	Ex scuola	Dati catastali	Foglio:	38
	Indirizzo	Via Lombro		Mappale:	92
	Tipologia specifica	Edificio scolastico	Proprietà del lotto	Comunale	
	Stato di attuazione	Attuato	Gestione	Privata	



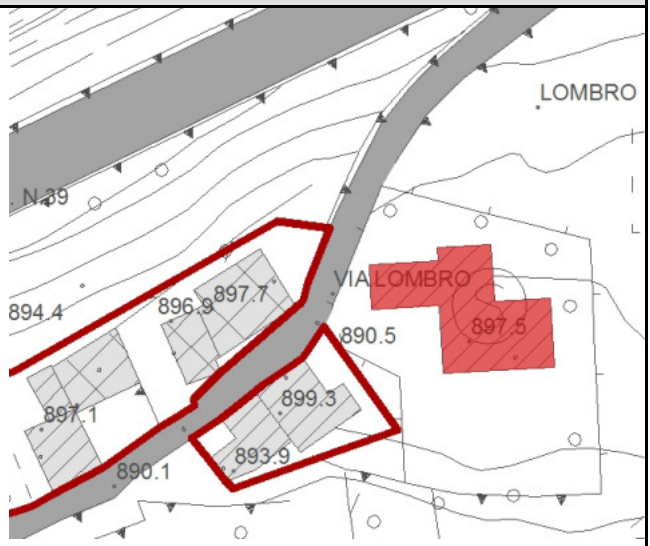
VISTA FOTOGRAFICA 1



VISTA FOTOGRAFICA 2



ESTRATTO CATASTALE



ESTRATTO AEROFOTOGRAMMETRICO

CARATTERISTICHE COSTRUTTIVE E DIMENSIONALI	Superficie del servizio (lotto)	mq	990 ca (fonte: ArcGis)		
	Superficie del servizio (slp costruito)	mq			
	Numero di piani fuori terra	2			
	Numero di piani interrati				
	Piani occupati all'interno dell'edificio	2			

FRUIBILITA' DEL SERVIZIO	Servizi e spazi accessori	Presenti	✓		Assenti			
	Adeguamento a normative vigenti	Barriere architettoniche						
		Impianto di riscaldamento						
		Impianto di illuminazione e messa a terra						
		Contenimento termico e risparmio energetico						
		Prevenzione incendi						
	Condizioni dell'edificio	Anno di costruzione dell'edificio						
		Struttura portante	Stato			Manutenzione		
		Finiture	Stato			Manutenzione		
		Area di pertinenza	Stato			Manutenzione		
		Servizi igienici	Stato			Manutenzione		
Classe acustica								
Ulteriori note tecniche								

ACCESSIBILITA'	Modalità, regole di accesso al servizio e vie di accesso						
	Parcheggi		Interni			Esterni	
		Dimensioni					
		Tipologia					
		Distanza minima					
	Trasporto pubblico entro 500 m						
	Sintesi accessibilità		pedonale	mezzo privato	mezzo pubblico	area di sosta	parcheggi
		bassa					
media				✓	✓		
alta		✓	✓			✓	
Criticità							

UTENZA	Tipologia di utenti prevalenti	Turisti
	Provenienza	
	Numero di utenti	

QUALITA'	Specifiche criticità/valenze rilevate	
-----------------	---------------------------------------	--

NOTE	
-------------	--

3


SERVIZI DI INTERESSE COMUNE

FRAZIONE: PISOGNETO - CAPOLUOGO

ANAGRAFICA	Nome del servizio	Municipio	Dati catastali	Foglio: 59
	Indirizzo	Piazza G. Venturini, 1		Mappale: 33
	Tipologia specifica	Edilizia di servizi	Proprietà del lotto	Comunale
	Stato di attuazione	Attuato	Gestione	Comunale



VISTA FOTOGRAFICA 1



VISTA FOTOGRAFICA 2



ESTRATTO CATASTALE



ESTRATTO AEROFO TOGRAMMETRICO

CARATTERISTICHE COSTRUTTIVE E DIMENSIONALI	Superficie del servizio (lotto)	mq	1.084,77 ca (fonte: ArcGis)		
	Superficie del servizio (slp costruito)	mq			
	Numero di piani fuori terra	4			
	Numero di piani interrati				
	Piani occupati all'interno dell'edificio	4			

FRUIBILITA' DEL SERVIZIO	Servizi e spazi accessori	Presenti	✓		Assenti			
	Adeguamento a normative vigenti	Barriere architettoniche						
		Impianto di riscaldamento						
		Impianto di illuminazione e messa a terra						
		Contenimento termico e risparmio energetico						
		Prevenzione incendi						
	Condizioni dell'edificio	Anno di costruzione dell'edificio						
		Struttura portante	Stato			Manutenzione		
		Finiture	Stato			Manutenzione		
		Area di pertinenza	Stato			Manutenzione		
		Servizi igienici	Stato			Manutenzione		
Classe acustica								
Ulteriori note tecniche								

ACCESSIBILITA'	Modalità, regole di accesso al servizio e vie di accesso						
	Parcheggi		Interni			Esterni	
		Dimensioni					
		Tipologia					
		Distanza minima					
	Trasporto pubblico entro 500 m						
	Sintesi accessibilità		pedonale	mezzo privato	mezzo pubblico	area di sosta	parcheggi
		bassa					
media							
alta		✓	✓	✓	✓	✓	
Criticità							

UTENZA	Tipologia di utenti prevalenti	Cittadini
	Provenienza	Intero comune di Corteno Golgi
	Numero di utenti	

QUALITA'	Specifiche criticità/valenze rilevate	
-----------------	---------------------------------------	--

NOTE	
-------------	--

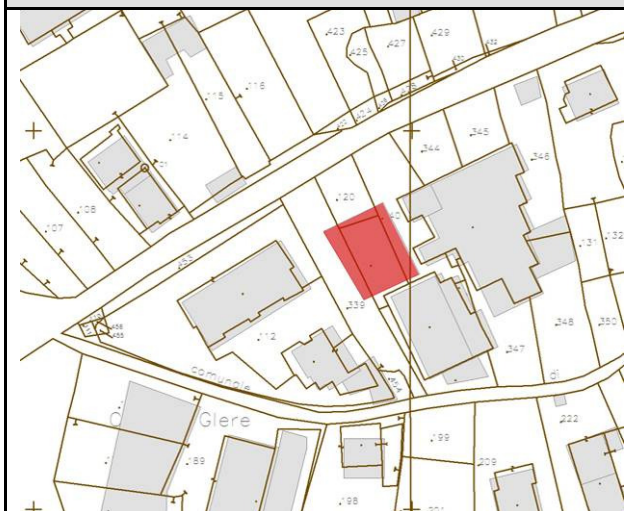
ANAGRAFICA	Nome del servizio	Magazzino/deposito comunale	Dati catastali	Foglio:	59
	Indirizzo	Via A. Schivardi		Mappale:	341
	Tipologia specifica	Edificio di servizi	Proprietà del lotto	Comunale	
	Stato di attuazione	Attuato	Gestione	Comunale	



VISTA FOTOGRAFICA 1



VISTA FOTOGRAFICA 2



ESTRATTO CATASTALE



ESTRATTO AEROFOTOGRAMMETRICO

CARATTERISTICHE COSTRUTTIVE E DIMENSIONALI	Superficie del servizio (lotto)	mq	354,24 ca (fonte: ArcGis)		
	Superficie del servizio (slp costruito)	mq			
	Numero di piani fuori terra	1			
	Numero di piani interrati				
	Piani occupati all'interno dell'edificio	1			

FRUIBILITA' DEL SERVIZIO	Servizi e spazi accessori	Presenti	✓		Assenti			
	Adeguamento a normative vigenti	Barriere architettoniche						
		Impianto di riscaldamento						
		Impianto di illuminazione e messa a terra						
		Contenimento termico e risparmio energetico						
		Prevenzione incendi						
	Condizioni dell'edificio	Anno di costruzione dell'edificio						
		Struttura portante	Stato			Manutenzione		
		Finiture	Stato			Manutenzione		
		Area di pertinenza	Stato			Manutenzione		
		Servizi igienici	Stato			Manutenzione		
Classe acustica								
Ulteriori note tecniche								

ACCESSIBILITA'	Modalità, regole di accesso al servizio e vie di accesso						
	Parcheggi		Interni			Esterni	
		Dimensioni					
		Tipologia					
		Distanza minima					
	Trasporto pubblico entro 500 m						
	Sintesi accessibilità		pedonale	mezzo privato	mezzo pubblico	area di sosta	parcheggi
		bassa					
media							
alta		✓	✓	✓	✓	✓	
Criticità							

UTENZA	Tipologia di utenti prevalenti	Operai comunali
	Provenienza	Comune di Corteno Golgi
	Numero di utenti	

QUALITA'	Specifiche criticità/valenze rilevate	
-----------------	---------------------------------------	--

NOTE	
-------------	--

40

SERVIZI DI INTERESSE COMUNE

FRAZIONE: PISOGNETO - CAPOLUOGO

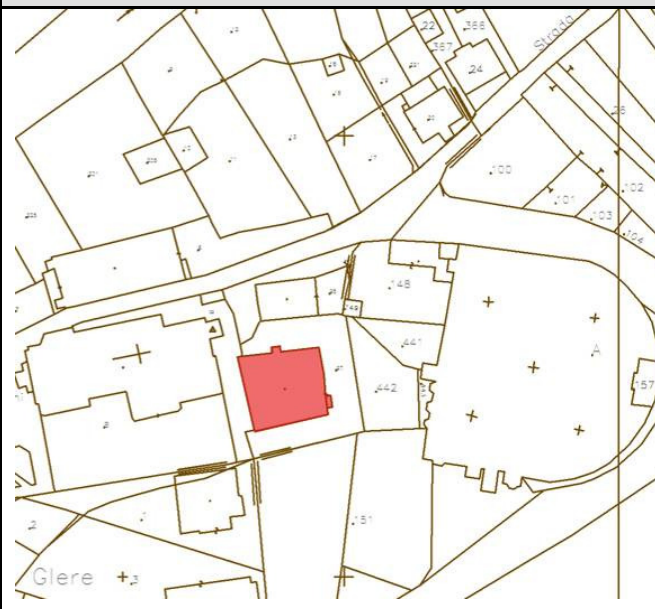
ANAGRAFICA	Nome del servizio	Oratorio/casa parrocchiale	Dati catastali	Foglio:	57
	Indirizzo	Piazza G. Marconi		Mappale:	97
	Tipologia specifica	Edificio di servizi	Proprietà del lotto	Parrocchiale	
	Stato di attuazione	Attuato	Gestione	Parrocchiale	



VISTA FOTOGRAFICA 1



VISTA FOTOGRAFICA 2



ESTRATTO CATASTALE



ESTRATTO AEROFOTOGRAMMETRICO

CARATTERISTICHE COSTRUTTIVE E DIMENSIONALI	Superficie del servizio (lotto)	mq	446,04 ca (fonte: ArcGis)		
	Superficie del servizio (slp costruito)	mq			
	Numero di piani fuori terra	3			
	Numero di piani interrati				
	Piani occupati all'interno dell'edificio	3			

FRUIBILITA' DEL SERVIZIO	Servizi e spazi accessori	Presenti	✓		Assenti			
	Adeguamento a normative vigenti	Barriere architettoniche						
		Impianto di riscaldamento						
		Impianto di illuminazione e messa a terra						
		Contenimento termico e risparmio energetico						
		Prevenzione incendi						
	Condizioni dell'edificio	Anno di costruzione dell'edificio						
		Struttura portante	Stato			Manutenzione		
		Finiture	Stato			Manutenzione		
		Area di pertinenza	Stato			Manutenzione		
		Servizi igienici	Stato			Manutenzione		
Classe acustica								
Ulteriori note tecniche								

ACCESSIBILITA'	Modalità, regole di accesso al servizio e vie di accesso						
	Parcheggi		Interni			Esterni	
		Dimensioni					
		Tipologia					
		Distanza minima					
	Trasporto pubblico entro 500 m						
	Sintesi accessibilità		pedonale	mezzo privato	mezzo pubblico	area di sosta	parcheggi
		bassa					
media				✓			
alta		✓	✓		✓	✓	
Criticità							

UTENZA	Tipologia di utenti prevalenti	Bambini, ragazzi
	Provenienza	Capoluogo - Pisogneto
	Numero di utenti	

QUALITA'	Specifiche criticità/valenze rilevate	
-----------------	---------------------------------------	--

NOTE	
-------------	--

56

SERVIZI DI INTERESSE COMUNE

FRAZIONE: GALLENNO

ANAGRAFICA	Nome del servizio	Segheria Veneziana	Dati catastali	Foglio:	30
	Indirizzo	Via Sarù		Mappale:	98
	Tipologia specifica	Edificio artigianale	Proprietà del lotto	Comunale	
	Stato di attuazione	Attuato	Gestione	Comunale	



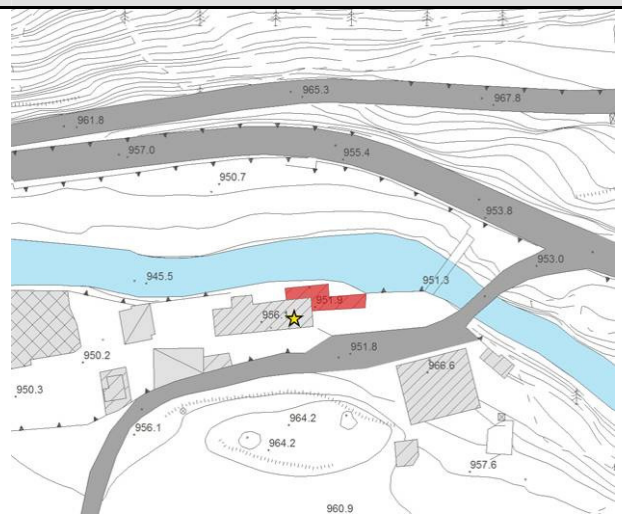
VISTA FOTOGRAFICA 1



VISTA FOTOGRAFICA 2



ESTRATTO CATASTALE



ESTRATTO AEROFOTOGRAMMETRICO

CARATTERISTICHE COSTRUTTIVE E DIMENSIONALI	Superficie del servizio (lotto)	mq	447,79 ca (fonte: ArcGis)		
	Superficie del servizio (slp costruito)	mq			
	Numero di piani fuori terra	2			
	Numero di piani interrati				
	Piani occupati all'interno dell'edificio	2			

FRUIBILITA' DEL SERVIZIO	Servizi e spazi accessori	Presenti	✓		Assenti			
	Adeguamento a normative vigenti	Barriere architettoniche						
		Impianto di riscaldamento						
		Impianto di illuminazione e messa a terra						
		Contenimento termico e risparmio energetico						
		Prevenzione incendi						
	Condizioni dell'edificio	Anno di costruzione dell'edificio						
		Struttura portante	Stato			Manutenzione		
		Finiture	Stato			Manutenzione		
		Area di pertinenza	Stato			Manutenzione		
		Servizi igienici	Stato			Manutenzione		
Classe acustica								
Ulteriori note tecniche								

ACCESSIBILITA'	Modalità, regole di accesso al servizio e vie di accesso						
	Parcheggi		Interni			Esterni	
		Dimensioni					
		Tipologia					
		Distanza minima					
	Trasporto pubblico entro 500 m						
	Sintesi accessibilità		pedonale	mezzo privato	mezzo pubblico	area di sosta	parcheggi
		bassa			✓	✓	✓
media		✓	✓				
alta							
Criticità							

UTENZA	Tipologia di utenti prevalenti	Cittadini e turisti
	Provenienza	Comune di Corteno Golgi e utenze extra-comunali
	Numero di utenti	

QUALITA'	Specifiche criticità/valenze rilevate	
-----------------	---------------------------------------	--

NOTE	
-------------	--

59

SERVIZI DI INTERESSE COMUNE

FRAZIONE: SAN PIETRO

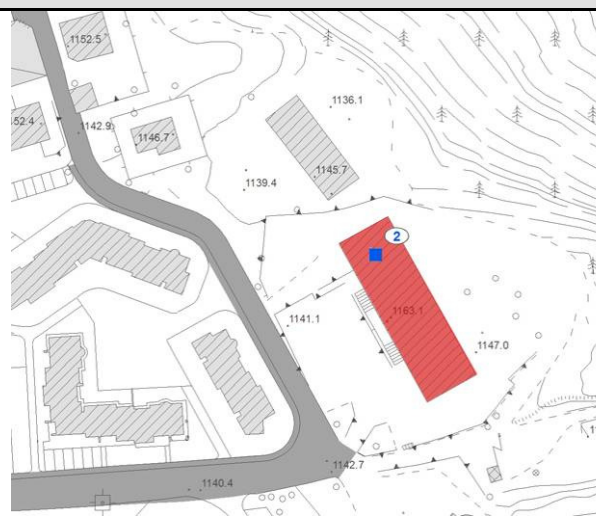
ANAGRAFICA	Nome del servizio	Colonia	Dati catastali	Foglio:	49
	Indirizzo	Via Valeriana		Mappale:	95
	Tipologia specifica	Edilizia residenziale-turistica	Proprietà del lotto	Comunale	
	Stato di attuazione	Attuato	Gestione	Privata	



VISTA FOTOGRAFICA DI MARZO 2008



ESTRATTO CATASTALE



ESTRATTO AEROFO TOGRAMMETRICO

CARATTERISTICHE COSTRUTTIVE E DIMENSIONALI	Superficie del servizio (lotto)	mq	7.432,43 ca (fonte: ArcGis)		
	Superficie del servizio (slp costruito)	mq			
	Numero di piani fuori terra	6			
	Numero di piani interrati				
	Piani occupati all'interno dell'edificio	6			

FRUIBILITA' DEL SERVIZIO	Servizi e spazi accessori	Presenti	✓	Assenti			
	Adeguamento a normative vigenti	Barriere architettoniche					
		Impianto di riscaldamento					
		Impianto di illuminazione e messa a terra					
		Contenimento termico e risparmio energetico					
		Prevenzione incendi					
	Condizioni dell'edificio	Anno di costruzione dell'edificio					
		Struttura portante	Stato		Manutenzione		
		Finiture	Stato		Manutenzione		
		Area di pertinenza	Stato		Manutenzione		
		Servizi igienici	Stato		Manutenzione		
Classe acustica							
Ulteriori note tecniche							

ACCESSIBILITA'	Modalità, regole di accesso al servizio e vie di accesso						
	Parcheggi		Interni			Esterni	
		Dimensioni					
		Tipologia					
		Distanza minima					
	Trasporto pubblico entro 500 m						
	Sintesi accessibilità		pedonale	mezzo privato	mezzo pubblico	area di sosta	parcheggi
		bassa			✓		
media							
alta		✓	✓		✓	✓	
Criticità							

UTENZA	Tipologia di utenti prevalenti	Cittadini e turisti
	Provenienza	Comune di Corteno Golgi e utenze extra-comunali
	Numero di utenti	

QUALITA'	Specifiche criticità/valenze rilevate	
-----------------	---------------------------------------	--

NOTE	
-------------	--

100

SERVIZI DI INTERESSE COMUNE

FRAZIONE: CAPOLUOGO - PISOGNETO

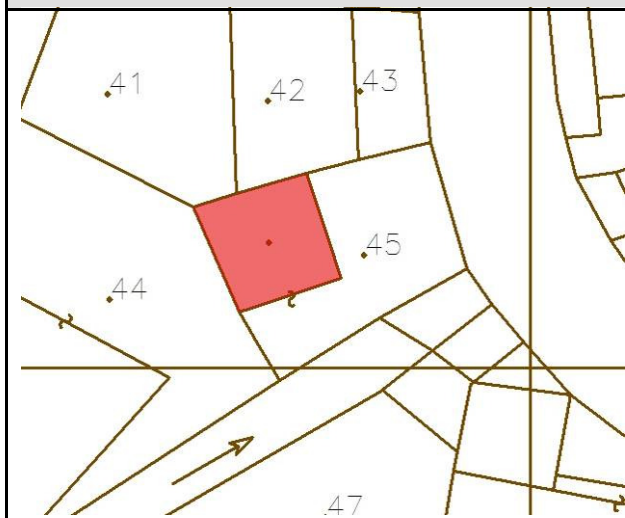
ANAGRAFICA	Nome del servizio	Pro loco - Ufficio turistico	Dati catastali	Foglio:	56
	Indirizzo	Via Cav our		Mappale:	45
	Tipologia specifica		Proprietà del lotto	Comunale	
	Stato di attuazione	Attuato	Gestione	Comunale	



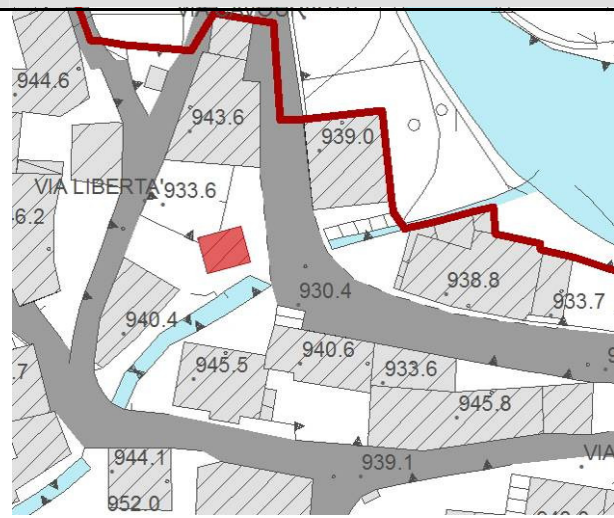
VISTA FOTOGRAFICA 1



VISTA FOTOGRAFICA 2



ESTRATTO CATASTALE



ESTRATTO AEROFOTOGGRAMMETRICO

CARATTERISTICHE COSTRUTTIVE E DIMENSIONALI	Superficie del servizio (lotto)	mq	
	Superficie del servizio (slp costruito)	mq	30 ca (fonte: ArcGis)
	Numero di piani fuori terra	1	
	Numero di piani interrati		
	Piani occupati all'interno dell'edificio	1	

FRUIBILITA' DEL SERVIZIO	Servizi e spazi accessori	Presenti	✓	Assenti		
	Adeguamento a normative vigenti	Barriere architettoniche				
		Impianto di riscaldamento				
		Impianto di illuminazione e messa a terra				
		Contenimento termico e risparmio energetico				
		Prevenzione incendi				
	Condizioni dell'edificio	Anno di costruzione dell'edificio				
		Struttura portante	Stato		Manutenzione	
		Finiture	Stato		Manutenzione	
		Area di pertinenza	Stato		Manutenzione	
		Servizi igienici	Stato		Manutenzione	
Classe acustica						
Ulteriori note tecniche						

ACCESSIBILITA'	Modalità, regole di accesso al servizio e vie di accesso						
	Parcheggi		Interni		Esterni		
		Dimensioni					
		Tipologia					
		Distanza minima					
	Trasporto pubblico entro 500 m						
	Sintesi accessibilità		pedonale	mezzo privato	mezzo pubblico	area di sosta	parcheggi
		bassa					
media				✓		✓	
alta		✓	✓		✓		
Criticità							

UTENZA	Tipologia di utenti prevalenti	Cittadini e turisti
	Provenienza	Comune di Corteno Golgi e utenze extra-comunali
	Numero di utenti	

QUALITA'	Specifiche criticità/valenze rilevate	
-----------------	---------------------------------------	--

NOTE	
-------------	--

101

SERVIZI DI INTERESSE COMUNE

FRAZIONE: CAPOLUOGO - PISOGNETO

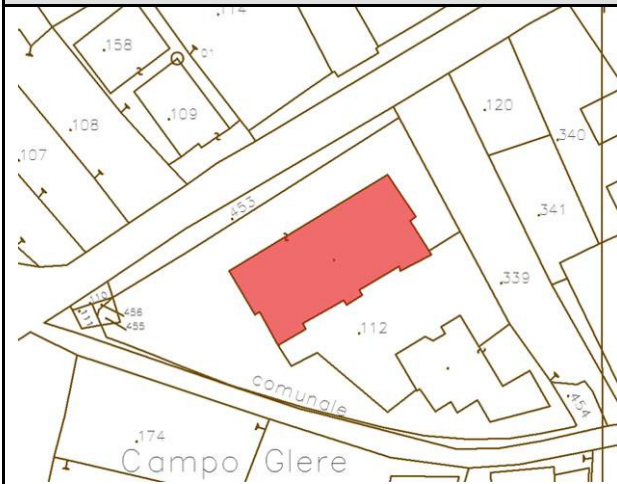
ANAGRAFICA	Nome del servizio	Ufficio postale	Dati catastali	Foglio:	59
	Indirizzo	Via A. Schivardi, 76-78-80		Mappale:	112
	Tipologia specifica	Edilizia commerciale	Proprietà del lotto	Comunale	
	Stato di attuazione	Attuato	Gestione	Statale	



VISTA FOTOGRAFICA 1



VISTA FOTOGRAFICA 2



ESTRATTO CATASTALE



ESTRATTO AEROFOTOGRAMMETRICO

CARATTERISTICHE COSTRUTTIVE E DIMENSIONALI	Superficie del servizio (lotto)	mq	
	Superficie del servizio (slp costruito)	mq	
	Numero di piani fuori terra	1	
	Numero di piani interrati		
	Piani occupati all'interno dell'edificio	1	

FRUIBILITA' DEL SERVIZIO	Servizi e spazi accessori	Presenti	✓	Assenti		
	Adeguamento a normative vigenti	Barriere architettoniche				
		Impianto di riscaldamento				
		Impianto di illuminazione e messa a terra				
		Contenimento termico e risparmio energetico				
		Prevenzione incendi				
	Condizioni dell'edificio	Anno di costruzione dell'edificio				
		Struttura portante	Stato		Manutenzione	
		Finiture	Stato		Manutenzione	
		Area di pertinenza	Stato		Manutenzione	
		Servizi igienici	Stato		Manutenzione	
Classe acustica						
Ulteriori note tecniche						

ACCESSIBILITA'	Modalità, regole di accesso al servizio e vie di accesso						
	Parcheggi		Interni		Esterni		
		Dimensioni					
		Tipologia					
		Distanza minima					
	Trasporto pubblico entro 500 m						
	Sintesi accessibilità		pedonale	mezzo privato	mezzo pubblico	area di sosta	parcheggi
		bassa			✓		
media							
	alta	✓	✓		✓	✓	
Criticità							

UTENZA	Tipologia di utenti prevalenti	Cittadini
	Provenienza	Comune di Corteno Golgi
	Numero di utenti	

QUALITA'	Specifiche criticità/valenze rilevate	
-----------------	---------------------------------------	--

NOTE	
-------------	--

103

SERVIZI DI INTERESSE COMUNE

FRAZIONE: CAPOLUOGO - PISOGNETO

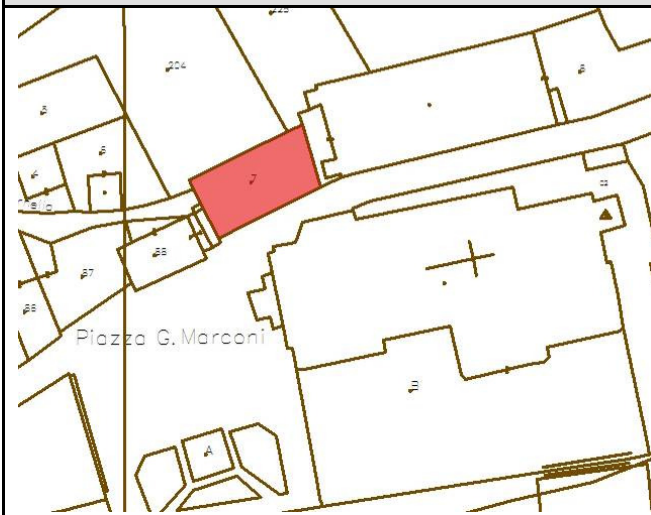
ANAGRAFICA	Nome del servizio	Museo Camillo Golgi - biblioteca	Dati catastali	Foglio:	57
	Indirizzo	Via Camillo Golgi		Mappale:	7
	Tipologia specifica	Edificio culturale	Proprietà del lotto	Comunale	
	Stato di attuazione	Attuato	Gestione	Comunale	



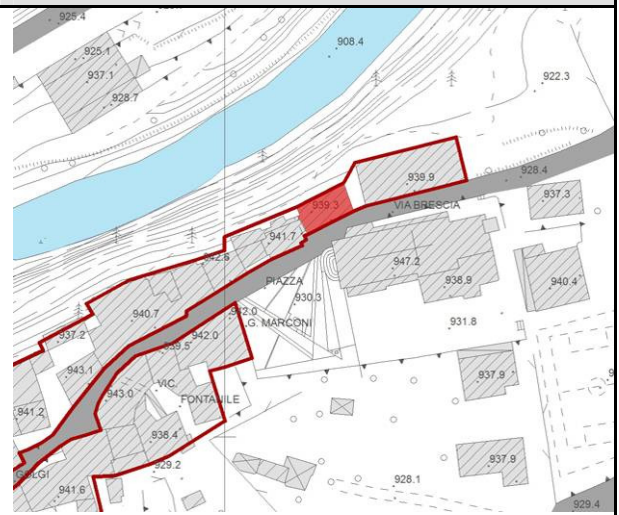
VISTA FOTOGRAFICA 1



VISTA FOTOGRAFICA 2



ESTRATTO CATASTALE



ESTRATTO AEROFOTOGRAMMETRICO

CARATTERISTICHE COSTRUTTIVE E DIMENSIONALI	Superficie del servizio (lotto)	mq	109 ca (fonte: ArcGis)		
	Superficie del servizio (slp costruito)	mq			
	Numero di piani fuori terra	3/4			
	Numero di piani interrati	1			
	Piani occupati all'interno dell'edificio	4			

FRUIBILITA' DEL SERVIZIO	Servizi e spazi accessori	Presenti	✓	Assenti		
	Adeguamento a normative vigenti	Barriere architettoniche				
		Impianto di riscaldamento				
		Impianto di illuminazione e messa a terra				
		Contenimento termico e risparmio energetico				
		Prevenzione incendi				
	Condizioni dell'edificio	Anno di costruzione dell'edificio				
		Struttura portante	Stato		Manutenzione	
		Finiture	Stato		Manutenzione	
		Area di pertinenza	Stato		Manutenzione	
Servizi igienici		Stato		Manutenzione		
Classe acustica						
Ulteriori note tecniche						

ACCESSIBILITA'	Modalità, regole di accesso al servizio e vie di accesso						
	Parcheggi		Interni		Esterni		
		Dimensioni					
		Tipologia					
		Distanza minima					
	Trasporto pubblico entro 500 m						
	Sintesi accessibilità		pedonale	mezzo privato	mezzo pubblico	area di sosta	parcheggi
		bassa			✓		
media						✓	
alta		✓	✓		✓		
Criticità							

UTENZA	Tipologia di utenti prevalenti	Cittadini e turisti
	Provenienza	Comune di Corteno Golgi e utenze extra-comunali
	Numero di utenti	

QUALITA'	Specifiche criticità/valenze rilevate	
-----------------	---------------------------------------	--

NOTE	
-------------	--

13

SERVIZI DI INTERESSE COMUNE

FRAZIONE: CAPOLUOGO - PISOGNETO

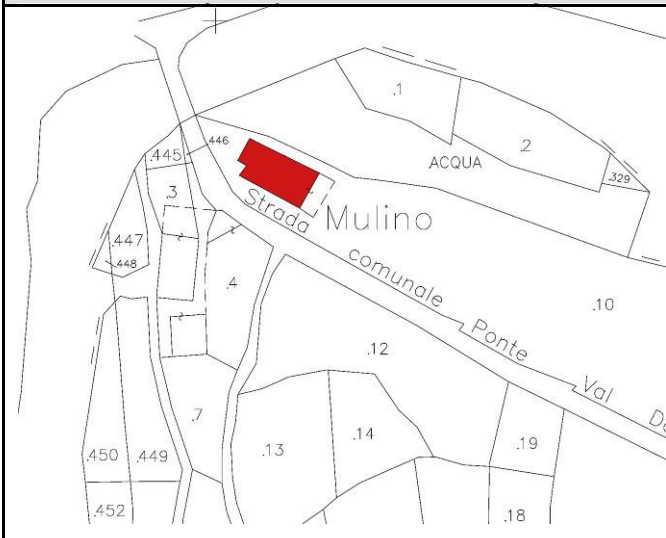
ANAGRAFICA	Nome del servizio	Ristoro del pescatore	Dati catastali	Foglio:	59
	Indirizzo	Via Molino		Mappale:	10
	Tipologia specifica		Proprietà del lotto	Comunale	
	Stato di attuazione	Attuato	Gestione	Comunale	



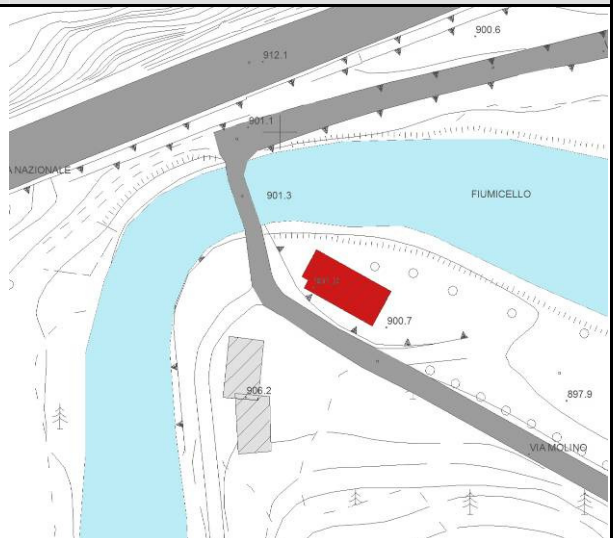
VISTA FOTOGRAFICA 1



VISTA FOTOGRAFICA 2



ESTRATTO CATASTALE



ESTRATTO AEROFO TOGRAMMETRICO

CARATTERISTICHE COSTRUTTIVE E DIMENSIONALI	Superficie del servizio (lotto)	mq	313 ca (fonte: ArcGis)		
	Superficie del servizio (slp costruito)	mq			
	Numero di piani fuori terra	1/2			
	Numero di piani interrati	1			
	Piani occupati all'interno dell'edificio	4			

FRUIBILITA' DEL SERVIZIO	Servizi e spazi accessori	Presenti	✓		Assenti	
	Adeguamento a normative vigenti	Barriere architettoniche				
		Impianto di riscaldamento				
		Impianto di illuminazione e messa a terra				
		Contenimento termico e risparmio energetico				
		Prevenzione incendi				
	Condizioni dell'edificio	Anno di costruzione dell'edificio				
		Struttura portante	Stato		Manutenzione	
		Finiture	Stato		Manutenzione	
		Area di pertinenza	Stato		Manutenzione	
		Servizi igienici	Stato		Manutenzione	
Classe acustica						
Ulteriori note tecniche						

ACCESSIBILITA'	Modalità, regole di accesso al servizio e vie di accesso						
	Parcheggi		Interni		Esterni		
		Dimensioni					
		Tipologia					
		Distanza minima					
	Trasporto pubblico entro 500 m						
	Sintesi accessibilità		pedonale	mezzo privato	mezzo pubblico	area di sosta	parcheggi
		bassa			✓		
media							
alta		✓	✓		✓	✓	
Criticità							

UTENZA	Tipologia di utenti prevalenti	Cittadini e turisti
	Provenienza	Comune di Corteno Golgi e utenze extra-comunali
	Numero di utenti	

QUALITA'	Specifiche criticità/valenze rilevate	
-----------------	---------------------------------------	--

NOTE	
-------------	--

110**SERVIZI DI INTERESSE COMUNE**

FRAZIONE: GALLENO

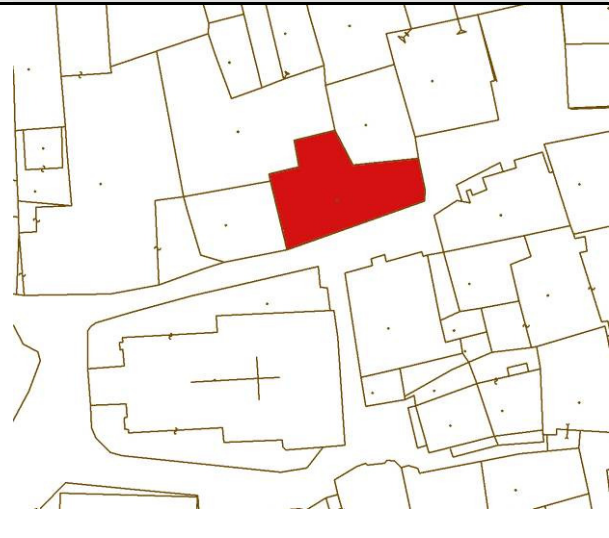
ANAGRAFICA	Nome del servizio	Ex casa parrocchiale	Dati catastali	Foglio:	32
	Indirizzo	Via Fontanella		Mappale:	62
	Tipologia specifica	Edificio civile	Proprietà del lotto	Parrocchiale	
	Stato di attuazione	Attuato	Gestione	Privata	



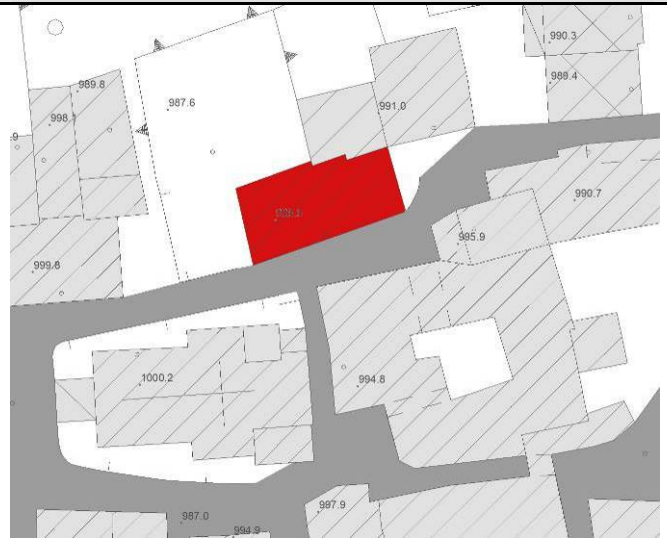
VISTA FOTOGRAFICA 1



VISTA FOTOGRAFICA 2



ESTRATTO CATASTALE



ESTRATTO AEROFOTOGRAMMETRICO

CARATTERISTICHE COSTRUTTIVE E DIMENSIONALI	Superficie del servizio (lotto)	mq	122 circa (dato ottenuto su ArcGis – aerofoto)		
	Superficie del servizio (slp costruito)	mq	488 circa (dato ottenuto moltiplicando la superficie dell'edificio per 4 piani)		
	Numero di piani fuori terra	4			
	Numero di piani interrati	1			
	Piani occupati all'interno dell'edificio	4			

FRUIBILITA' DEL SERVIZIO	Servizi e spazi accessori	Presenti	✓		Assenti	
	Adeguamento a normative vigenti	Barriere architettoniche				
		Impianto di riscaldamento				
		Impianto di illuminazione e messa a terra				
		Contenimento termico e risparmio energetico				
		Prevenzione incendi				
	Condizioni dell'edificio	Anno di costruzione dell'edificio				
		Struttura portante	Stato		Manutenzione	
		Finiture	Stato		Manutenzione	
		Area di pertinenza	Stato		Manutenzione	
Servizi igienici		Stato		Manutenzione		
Classe acustica						
Ulteriori note tecniche						

ACCESSIBILITA'	Modalità, regole di accesso al servizio e vie di accesso						
	Parcheggi		Interni		Esterni		
		Dimensioni					
		Tipologia					
		Distanza minima					
	Trasporto pubblico entro 500 m						
	Sintesi accessibilità		pedonale	mezzo privato	mezzo pubblico	area di sosta	parcheggi
		bassa			✓		
media					✓	✓	
alta		✓	✓				
Criticità							

UTENZA	Tipologia di utenti prevalenti	Cittadini
	Provenienza	Comune di Corteno Golgi
	Numero di utenti	

QUALITA'	Specifiche criticità/valenze rilevate	
-----------------	--	--

NOTE	
-------------	--

111**SERVIZI DI INTERESSE COMUNE**

FRAZIONE: SANT'ANTONIO

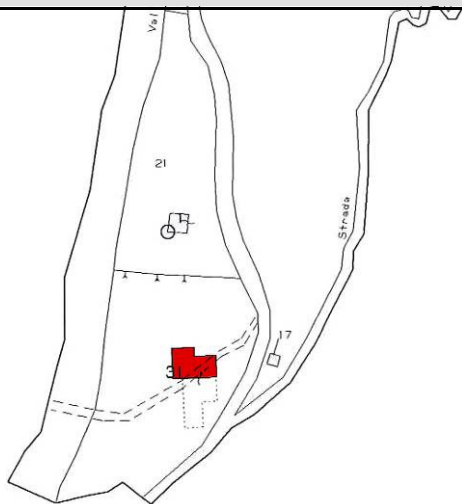
ANAGRAFICA	Nome del servizio	Centro visite	Dati catastali	Foglio:	54
	Indirizzo			Mappale:	31
	Tipologia specifica	Edificio civile	Proprietà del lotto	Comunale	
	Stato di attuazione	Attuato	Gestione	Comunale	



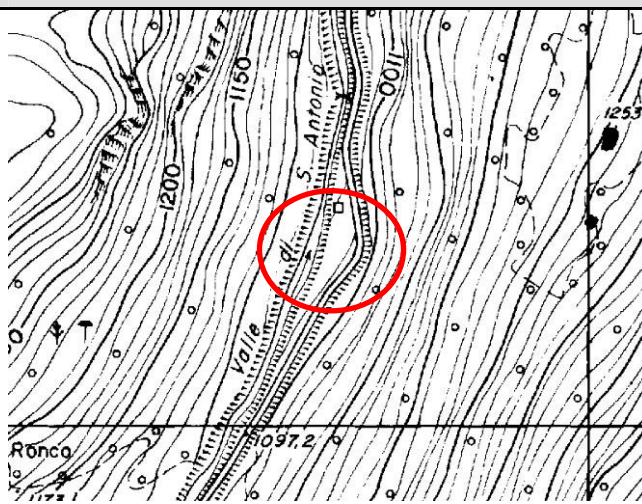
VISTA FOTOGRAFICA 1



VISTA FOTOGRAFICA 2



ESTRATTO CATASTALE



ESTRATTO CTR

CARATTERISTICHE COSTRUTTIVE E DIMENSIONALI	Superficie del servizio (lotto)	mq	
	Superficie del servizio (slp costruito)	mq	115 circa più 66 autorimessa interrata
	Numero di piani fuori terra	2	
	Numero di piani interrati	1	
	Piani occupati all'interno dell'edificio	3	

FRUIBILITA' DEL SERVIZIO	Servizi e spazi accessori	Presenti	✓	Assenti		
	Adeguamento a normative vigenti	Barriere architettoniche				
		Impianto di riscaldamento				
		Impianto di illuminazione e messa a terra				
		Contenimento termico e risparmio energetico				
		Prevenzione incendi				
	Condizioni dell'edificio	Anno di costruzione dell'edificio				
		Struttura portante	Stato		Manutenzione	
		Finiture	Stato		Manutenzione	
		Area di pertinenza	Stato		Manutenzione	
		Servizi igienici	Stato		Manutenzione	
Classe acustica						
Ulteriori note tecniche						

ACCESSIBILITA'	Modalità, regole di accesso al servizio e vie di accesso						
	Parcheggi		Interni		Esterni		
		Dimensioni					
		Tipologia					
		Distanza minima					
	Trasporto pubblico entro 500 m						
	Sintesi accessibilità		pedonale	mezzo privato	mezzo pubblico	area di sosta	parcheggi
		bassa			✓	✓	✓
media							
alta		✓	✓				
Criticità							

UTENZA	Tipologia di utenti prevalenti	Turisti
	Provenienza	
	Numero di utenti	

QUALITA'	Specifiche criticità/valenze rilevate	
-----------------	---------------------------------------	--

NOTE	
-------------	--

SERVIZI DI INTERESSE COMUNE

STRUTTURE PER IL CULTO

21 Chiesa di S. Giacomo, frazione Santicolo



26 Chiesa di S. Bernardino, frazione Megno

Minuscola chiesa nel centro storico di Megno con struttura portante in muratura, volte a botte, a crociera, con campanile accessibile. Copertura a tetto con tegole.



30 Chiesa di S. Fabiano e Sebastiano, frazione Doverio

La chiesa di Doverio è dedicata ai santi Fabiano e Sebastiano. La sua struttura settecentesca è confermata dalla data 1775 che compare sul portale di granito. Sullo stesso luogo doveva sorgere precedentemente una piccola cappella poiché il campanile è di un'epoca nettamente anteriore. Al Corbellini sono attribuiti gli affreschi della volta, mentre è di scuola bresciana del 1600 la pala dei santi Sebastiano e Fabiano e la Madonna col bambino. Da ammirare il tabernacolo in legno ed il paliotto in cuoio dell'altare di sinistra. Edificio di forma rettangolare a navata unica con muri perimetrali in pietra locale rivestiti con calce ed intonaco; copertura a tetto semplice a doppia falda con travi poggianti sui muri perimetrali.



**32 Chiesa di S. Rocco,
frazione Ronco**

Chiesa minore con strutture portanti in pietra intonacate, volta a botte, copertura in coppi.



**38 Chiesa di S. Maria Assunta,
capoluogo Pisogneto**

La parrocchiale di Cortero è dedicata a santa Maria assunta. Fu edificata nel 1700 in un'unica navata. Ben sei sono gli altari posti tre per lato. Sul grande portale, attribuito a Carlo Rusca di Milano, è impressa la data del 1778. All'interno del tempio di rilevante una statua in legno della Madonna in trono con bambino, opera del Lamberti e la statua di San Martino Vescovo che era prima esposta nella precedente parrocchiale. Il pulpito e le soase sono il legno intagliato. I numerosi affreschi sono databili nel 1764 e sono attribuiti a Domenico Giacomelli. Sono altresì presenti alcune tele di scuola veneta una delle quali è di Andrea Celesti.



**49 Chiesa Madonna del Rosario,
frazione Piazza**

Chiesa nel centro storico con murature perimetrali in pietra, volta a botte, cupola ellittica e cupola ellittica con pennacchi affrescate, con campanile accessibile copertura a tetto con coppi.



**50 Chiesa di S. Martino Franco,
capoluogo Pisogneto**

La millenaria chiesa di S. Martino Franco, commovente monumento cristiano della devota povertà, domina isolata il nucleo principale del paese e la bassa valle dalla sommità dell'omonima rupe, al posto del castello di cui non restano ormai che poche tracce delle fondazioni perimetrali. Fu eretta e intitolata al santo, vescovo di Tours, dai monaci benedettini nel corso del IX sec. d.C. all'interno del perimetro murario di detta fortezza, adibita in precedenza a sede del feudatario di Carlo Magno. S. Martino a cavallo che divide il mantello con la spada è l'emblema del gonfalone municipale.



**55 Chiesa di S. Bartolomeo,
frazione Galleno**

Chiesa in centro abitato con murature in pietra intonacata, volta a botte con lunette, sagrestia e campanile accessibili. Copertura a tetto con manto in coppi.



**57 Chiesa di S. Antonio,
frazione Sant' Antonio**



**118 Chiesa di San Giovanni Battista,
frazione Lombro**



**a) Cappella cimiteriale, nella
frazione Santicolo**



**b) Edicola votiva, collocata nel
capoluogo, Pisogneto, in Via
Camillo Golgi**



c) Edicola votiva, collocata nella frazione di Galleno in Via Caduti per la Resistenza



d) Edicola votiva, collocata nella frazione di Pisogneto sull'altura della chiesa di S. Martino Franco



e) Edicola votiva, collocata nella frazione di Lombro in Via Lombro, all'incrocio con Via Dosso e Via Paolo VI



Rilievo 2000



Rilievo 2012

f) Crocefisso ligneo, nella frazione di Santicolo, posto su basamento in cemento lungo una recinzione privata, angolo via XXIV Maggio – Vicolo Togni



g) Crocefisso ligneo, nel Capoluogo Pisogneto, posto su area verde in Via Cavour



h) Edicola votiva, collocata nella frazione di Santicolo in via Genzianella



i) Crocefisso in frazione Santicolo, posizionato in via Genzianella



j) Edicola votiva, collocata nella frazione di Piazza in via Domazzo



k) Edicola votiva, collocata nella frazione di Ronco



l) Edicola votiva, collocata nella frazione di Galleno in via Fontanella



m) Edicola votiva, collocata nella frazione di Galleno in Via Caduti per la Resistenza



n) Crocefisso ligneo posto a San Pietro in Via Valeriana



o) Edicola votiva, collocata nella frazione di San Pietro in via Valeriana



p) Crocefisso ligneo posto a Doverio all'incrocio tra Via Panoramica e Via Fioletti



q) Edicola votiva, collocata nella frazione di Fucine al bivio tra le vie Sarù, Les e Campagnola



SERVIZI DI INTERESSE COMUNE

BANCHE

A) Banca di Valle Camonica, Pisogneto.

La banca è collocata al Piano terreno di un edificio residenziale di quattro piani in Piazza Roma. Il servizio è rivolto sia ai cittadini di Corteno Golgi che a quelli dei comuni limitrofi. L'accesso al pubblico è regolamentato da orari prestabiliti.



B) Banca Popolare di Sondrio, Pisogneto.

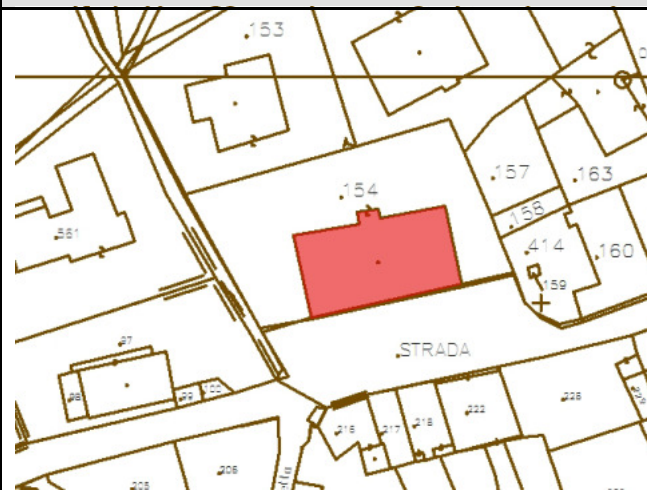
La Banca è collocata al piano terreno di un edificio di 3 piani in Via Brescia. Il servizio è rivolto sia ai Cittadini di Corteno che a quelli dei comuni limitrofi. La Banca svolge il servizio di Tesoreria ed Esattoria comunale. L'accesso al pubblico è regolamentato da orari prestabiliti.



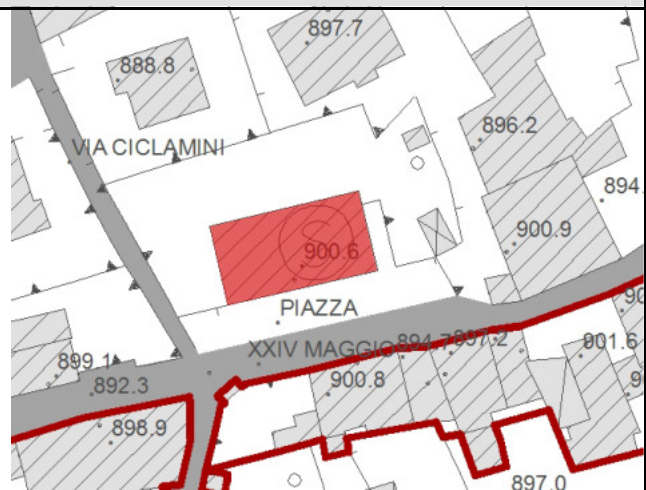
ANAGRAFICA	Nome del servizio	Scuola Materna Statale	Dati catastali	Foglio:	42
	Indirizzo	Piazza XXIV Maggio, 23		Mappale:	154
	Tipologia specifica	Edilizia scolastica	Proprietà del lotto	Comunale	
	Stato di attuazione	Attuato	Gestione		



VISTA FOTOGRAFICA DEL GENNAIO 2008



ESTRATTO CATASTALE



ESTRATTO AEROFO TOGRAMMETRICO

CARATTERISTICHE COSTRUTTIVE E DIMENSIONALI	Superficie del servizio (lotto)	mq	677,04 ca (fonte: ArcGis)		
	Superficie del servizio (slp costruito)	mq			
	Numero di piani fuori terra	2/3			
	Numero di piani interrati				
	Piani occupati all'interno dell'edificio	3			

FRUIBILITA' DEL SERVIZIO	Servizi e spazi accessori	Presenti	✓		Assenti			
	Adeguamento a normative vigenti	Barriere architettoniche						
		Impianto di riscaldamento						
		Impianto di illuminazione e messa a terra						
		Contenimento termico e risparmio energetico						
		Prevenzione incendi						
	Condizioni dell'edificio	Anno di costruzione dell'edificio						
		Struttura portante	Stato			Manutenzione		
		Finiture	Stato			Manutenzione		
		Area di pertinenza	Stato			Manutenzione		
		Servizi igienici	Stato			Manutenzione		
Classe acustica								
Ulteriori note tecniche								

ACCESSIBILITA'	Modalità, regole di accesso al servizio e vie di accesso						
	Parcheggi		Interni			Esterni	
		Dimensioni					
		Tipologia					
		Distanza minima					
	Trasporto pubblico entro 500 m						
	Sintesi accessibilità		pedonale	mezzo privato	mezzo pubblico	area di sosta	parcheggi
		bassa			✓		
media			✓				
alta		✓			✓	✓	
Criticità							

UTENZA	Tipologia di utenti prevalenti	Bambini dai 3 ai 6 anni
	Provenienza	Frazione Santicolo e l'intero Comune
	Numero di utenti	28 bambini in una sezione unica

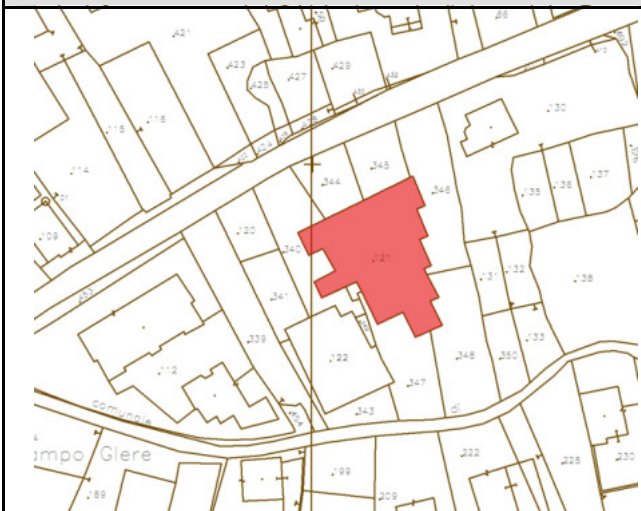
QUALITA'	Specifiche criticità/valenze rilevate	
-----------------	---------------------------------------	--

NOTE	
-------------	--

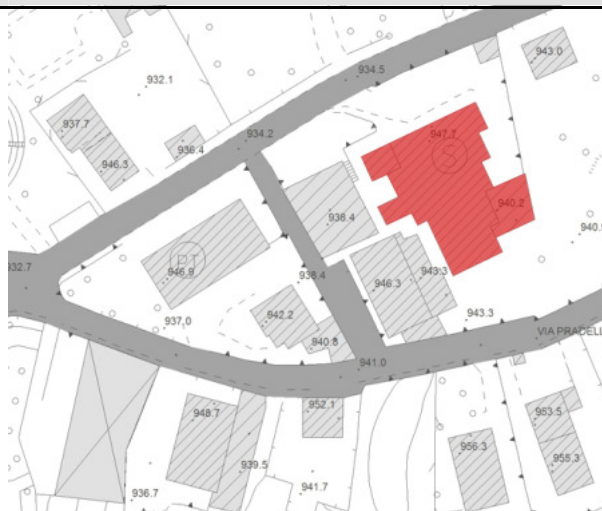
ANAGRAFICA	Nome del servizio	Scuola Elementare-Media Enrico Femi	Dati catastali	Foglio:	59
	Indirizzo	Via A. Schivardi, 94/102		Mappale:	121
	Tipologia specifica	Edilizia scolastica	Proprietà del lotto	Comunale	
	Stato di attuazione	Attuato	Gestione		



VISTA FOTOGRAFICA DEL GENNAIO 2008



ESTRATTO CATASTALE



ESTRATTO AEROFOTOGRAMMETRICO

CARATTERISTICHE COSTRUTTIVE E DIMENSIONALI	Superficie del servizio (lotto)	mq	2.551,20 ca (fonte: ArcGis)		
	Superficie del servizio (slp costruito)	mq			
	Numero di piani fuori terra	3			
	Numero di piani interrati				
	Piani occupati all'interno dell'edificio	3			

FRUIBILITA' DEL SERVIZIO	Servizi e spazi accessori	Presenti	✓		Assenti			
	Adeguamento a normative vigenti	Barriere architettoniche						
		Impianto di riscaldamento						
		Impianto di illuminazione e messa a terra						
		Contenimento termico e risparmio energetico						
		Prevenzione incendi						
	Condizioni dell'edificio	Anno di costruzione dell'edificio						
		Struttura portante	Stato			Manutenzione		
		Finiture	Stato			Manutenzione		
		Area di pertinenza	Stato			Manutenzione		
		Servizi igienici	Stato			Manutenzione		
Classe acustica								
Ulteriori note tecniche								

ACCESSIBILITA'	Modalità, regole di accesso al servizio e vie di accesso						
	Parcheggi		Interni			Esterni	
		Dimensioni					
		Tipologia					
		Distanza minima					
	Trasporto pubblico entro 500 m						
	Sintesi accessibilità		pedonale	mezzo privato	mezzo pubblico	area di sosta	parcheggi
		bassa					
media							
alta		✓	✓	✓	✓	✓	
Criticità							

UTENZA	Tipologia di utenti prevalenti	Bambini, ragazzi dai 6 ai 14 anni
	Provenienza	Intero Comune
	Numero di utenti	76 alunni per la scuola elementare, 49 alunni per la scuola media

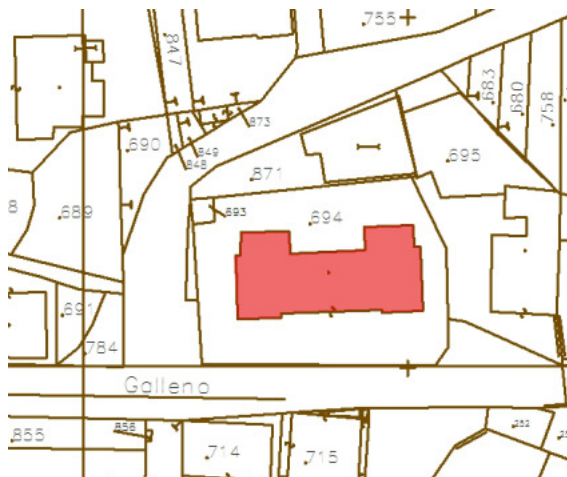
QUALITA'	Specifiche criticità/valenze rilevate	
-----------------	---------------------------------------	--

NOTE	
-------------	--

ANAGRAFICA	Nome del servizio	Scuola Materna Statale	Dati catastali	Foglio:	31
	Indirizzo	Via G. Mazzini, 82		Mappale:	694
	Tipologia specifica	Edilizia scolastica	Proprietà del lotto	Comunale	
	Stato di attuazione	Attuato	Gestione		



VISTA FOTOGRAFICA DI MARZO 2008



ESTRATTO CATASTALE

ESTRATTO AEROFOTOGRAMMETRICO

CARATTERISTICHE COSTRUTTIVE E DIMENSIONALI	Superficie del servizio (lotto)	mq	842,18 ca (fonte: ArcGis)		
	Superficie del servizio (slp costruito)	mq			
	Numero di piani fuori terra	3			
	Numero di piani interrati				
	Piani occupati all'interno dell'edificio	2			

FRUIBILITA' DEL SERVIZIO	Servizi e spazi accessori	Presenti	✓		Assenti	
	Adeguamento a normative vigenti	Barriere architettoniche				
		Impianto di riscaldamento				
		Impianto di illuminazione e messa a terra				
		Contenimento termico e risparmio energetico				
		Prevenzione incendi				
	Condizioni dell'edificio	Anno di costruzione dell'edificio				
		Struttura portante	Stato		Manutenzione	
		Finiture	Stato		Manutenzione	
		Area di pertinenza	Stato		Manutenzione	
		Servizi igienici	Stato		Manutenzione	
Classe acustica						
Ulteriori note tecniche						

ACCESSIBILITA'	Modalità, regole di accesso al servizio e vie di accesso						
	Parcheggi		Interni		Esterni		
		Dimensioni					
		Tipologia					
		Distanza minima					
	Trasporto pubblico entro 500 m						
	Sintesi accessibilità		pedonale	mezzo privato	mezzo pubblico	area di sosta	parcheggi
		bassa			✓		
media					✓		
alta		✓	✓			✓	
Criticità							

UTENZA	Tipologia di utenti prevalenti	Bambini dai 3 ai 6 anni
	Provenienza	Frazione Galleno e intero Comune
	Numero di utenti	25 bambini in una sezione unica

QUALITA'	Specifiche criticità/valenze rilevate	
-----------------	---------------------------------------	--

NOTE	
-------------	--

104

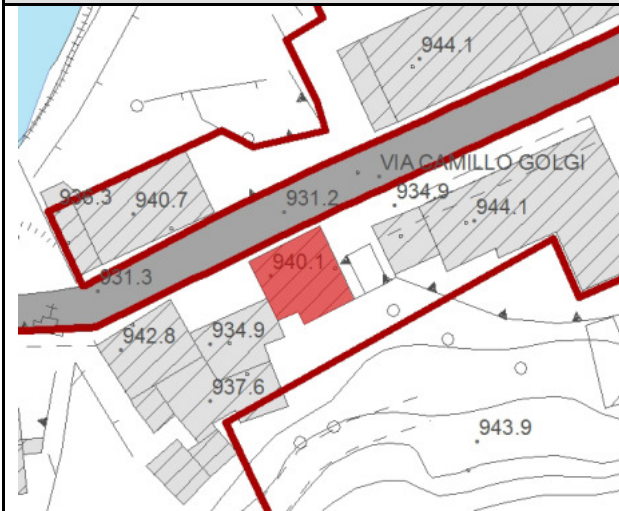
SERVIZI SOCIALI E SANITARI

FRAZIONE: CAPOLUOGO - PISOGNETO

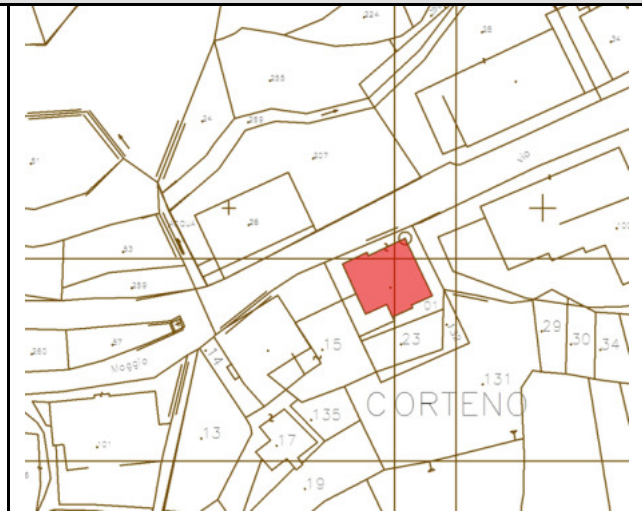
ANAGRAFICA	Nome del servizio	Farmacia	Dati catastali	Foglio:	58
	Indirizzo	Via Camillo Golgi		Mappale:	23
	Tipologia specifica	Edilizia residenziale/commerciale	Proprietà del lotto	Privata	
	Stato di attuazione	Attuato	Gestione	Privata	



VISTA FOTOGRAFICA



ESTRATTO AEROFOTOGRAMMETRICO



ESTRATTO CATASTALE

CARATTERISTICHE COSTRUTTIVE E DIMENSIONALI	Superficie del servizio (lotto)	mq	
	Superficie del servizio (slp costruito)	mq	105 circa (dato rilevato da ArcGis)
	Numero di piani fuori terra	3	
	Numero di piani interrati		
	Piani occupati all'interno dell'edificio	1	

FRUIBILITA' DEL SERVIZIO	Servizi e spazi accessori	Presenti		Assenti		
	Adeguamento a normative vigenti	Barriere architettoniche				
		Impianto di riscaldamento				
		Impianto di illuminazione e messa a terra				
		Contenimento termico e risparmio energetico				
		Prevenzione incendi				
	Condizioni dell'edificio	Anno di costruzione dell'edificio				
		Struttura portante	Stato		Manutenzione	
		Finiture	Stato		Manutenzione	
		Area di pertinenza	Stato		Manutenzione	
Servizi igienici		Stato		Manutenzione		
Classe acustica						
Ulteriori note tecniche						

ACCESSIBILITA'	Modalità, regole di accesso al servizio e vie di accesso						
	Parcheggi		Interni		Esterni		
		Dimensioni					
		Tipologia					
		Distanza minima					
	Trasporto pubblico entro 500 m						
	Sintesi accessibilità		pedonale	mezzo privato	mezzo pubblico	area di sosta	parcheggi
		bassa					
		media			✓		✓
		alta	✓	✓		✓	
Criticità							

UTENZA	Tipologia di utenti prevalenti	Residenti / turisti
	Provenienza	Corteno Golgi
	Numero di utenti	

QUALITA'	Specifiche criticità/valenze rilevate	
-----------------	---------------------------------------	--

NOTE	
-------------	--

105

SERVIZI SOCIALI E SANITARI

FRAZIONE: SAN PIETRO

ANAGRAFICA	Nome del servizio	Pensario farmaceutico	Dati catastali	Foglio:	46
	Indirizzo	Via Nazionale, 551		Mappale:	188
	Tipologia specifica	Edilizia residenziale/commerciale	Proprietà del lotto	Privata	
	Stato di attuazione	Attuato	Gestione	Privata	



VISTA FOTOGRAFICA



ESTRATTO AEROFOTOGRAMMETRICO



ESTRATTO CATASTALE

CARATTERISTICHE COSTRUTTIVE E DIMENSIONALI	Superficie del servizio (lotto)	mq	
	Superficie del servizio (slp costruito)	mq	80 circa (dato rilevato da ArcGis)
	Numero di piani fuori terra	4	
	Numero di piani interrati		
	Piani occupati all'interno dell'edificio	1	

FRUIBILITA' DEL SERVIZIO	Servizi e spazi accessori	Presenti		Assenti	
	Adeguamento a normative vigenti	Barriere architettoniche			
		Impianto di riscaldamento			
		Impianto di illuminazione e messa a terra			
		Contenimento termico e risparmio energetico			
		Prevenzione incendi			
	Condizioni dell'edificio	Anno di costruzione dell'edificio			
		Struttura portante	Stato		Manutenzione
		Finiture	Stato		Manutenzione
		Area di pertinenza	Stato		Manutenzione
Servizi igienici		Stato		Manutenzione	
Classe acustica					
Ulteriori note tecniche					

ACCESSIBILITA'	Modalità, regole di accesso al servizio e vie di accesso						
	Parcheggi		Interni		Esterni		
		Dimensioni					
		Tipologia					
		Distanza minima					
	Trasporto pubblico entro 500 m						
	Sintesi accessibilità		pedonale	mezzo privato	mezzo pubblico	area di sosta	parcheggi
		bassa			✓		
media							
alta	✓	✓		✓	✓		
Criticità							

UTENZA	Tipologia di utenti prevalenti	Residenti / turisti
	Provenienza	Residenti nel comune e presenze turistiche
	Numero di utenti	

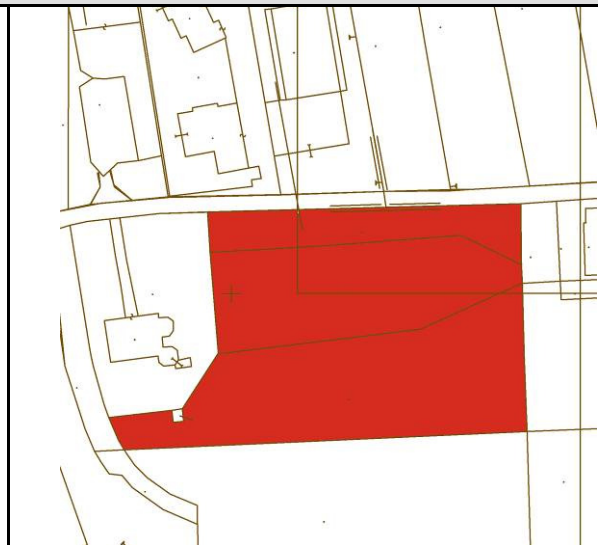
QUALITA'	Specifiche criticità/valenze rilevate	
-----------------	---------------------------------------	--

NOTE	
-------------	--

99**SERVIZI SOCIALI E SANITARI**

FRAZIONE: SAN PIETRO

ANAGRAFICA	Nome del servizio	Pensario farmaceutico	Dati catastali	Foglio:	67
	Indirizzo	Via Valeriana		Mappale:	17-265-266
	Tipologia specifica	Edilizia residenziale/commerciale	Proprietà del lotto	Privata	
	Stato di attuazione	Attuato	Gestione		

**VISTA FOTOGRAFICA****ESTRATTO AEROFOTOGRAMMETRICO****ESTRATTO CATASTALE**

CARATTERISTICHE COSTRUTTIVE E DIMENSIONALI	Superficie del servizio (lotto)	mq	
	Superficie del servizio (slp costruito)	mq	30 circa (dato rilevato da ArcGis)
	Numero di piani fuori terra	4	
	Numero di piani interrati		
	Piani occupati all'interno dell'edificio	1	

FRUIBILITA' DEL SERVIZIO	Servizi e spazi accessori	Presenti		Assenti		
	Adeguamento a normative vigenti	Barriere architettoniche				
		Impianto di riscaldamento				
		Impianto di illuminazione e messa a terra				
		Contenimento termico e risparmio energetico				
		Prevenzione incendi				
	Condizioni dell'edificio	Anno di costruzione dell'edificio				
		Struttura portante	Stato		Manutenzione	
		Finiture	Stato		Manutenzione	
		Area di pertinenza	Stato		Manutenzione	
	Servizi igienici	Stato		Manutenzione		
Classe acustica						
Ulteriori note tecniche						

ACCESSIBILITA'	Modalità, regole di accesso al servizio e vie di accesso						
	Parcheggi		Interni		Esterni		
		Dimensioni					
		Tipologia					
		Distanza minima					
	Trasporto pubblico entro 500 m						
	Sintesi accessibilità		pedonale	mezzo privato	mezzo pubblico	area di sosta	parcheggi
		bassa					
media				✓			
alta	✓	✓		✓	✓		
Criticità							

UTENZA	Tipologia di utenti prevalenti	Residenti / turisti
	Provenienza	Residenti nel comune e presenze turistiche
	Numero di utenti	

QUALITA'	Specifiche criticità/valenze rilevate	
-----------------	---------------------------------------	--

NOTE	
-------------	--

SERVIZI SOCIALI E SANITARI

AMBULATORI MEDICI

A) Ambulatorio medico Dr. Bianchi R., Via Cav our 23 – capoluogo, Pisogne



B) Ambulatorio medico Piazza XXIV Maggio, 24 – frazione Santicolo



C) Guardia medica turistica – Servizio Igiene e Profilassi, Via A. Schivardi, 100 – capoluogo, Pisogne



19

ATTREZZATURE E/O INFRASTRUTTURE DI PUBBLICA UTILITA'

FRAZIONE: SANTICOLO

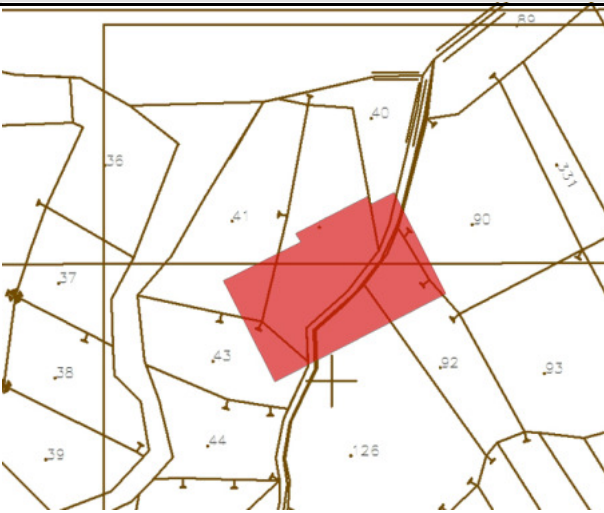
ANAGRAFICA	Nome del servizio	Depuratore	Dati catastali	Foglio:	39-62
	Indirizzo	Via Nazionale (SS n.39)		Mappale:	
	Tipologia	Impianti tecnologici	Proprietà del lotto	Comunale	
	Stato di attuazione	Attuato	Gestione	Comunale	



VISTA FOTOGRAFICA 1



VISTA FOTOGRAFICA 2



ESTRATTO CATASALE

NON PRESENTE

ESTRATTO AEROFO TOGRAMMETRICO

CARATTERISTICHE COSTRUTTIVE E DIMENSIONALI	Superficie del servizio (lotto)	mq	835 circa (dato recepito da ArcGis)		
	Superficie del servizio (slp costruito)	mq			
	Numero di piani fuori terra	1			
	Numero di piani interrati	/			
	Piani occupati all'interno dell'edificio	1			

FRUIBILITA' DEL SERVIZIO	Servizi e spazi accessori	Presenti		Assenti	✓	
	Adeguamento a normative vigenti	Barriere architettoniche				
		Impianto di riscaldamento				
		Impianto di illuminazione e messa a terra				
		Contenimento termico e risparmio energetico				
		Prevenzione incendi				
	Condizioni dell'edificio	Anno di costruzione dell'edificio				
		Struttura portante	Stato		Manutenzione	
		Finiture	Stato		Manutenzione	
		Area di pertinenza	Stato		Manutenzione	
Servizi igienici		Stato		Manutenzione		
Classe acustica						
Ulteriori note tecniche						

ACCESSIBILITA'	Modalità, regole di accesso al servizio e vie di accesso						
	Parcheggi		Interni		Esterni		
		Dimensioni					
		Tipologia					
		Distanza minima					
	Trasporto pubblico entro 500 m						
	Sintesi accessibilità		pedonale	mezzo privato	mezzo pubblico	area di sosta	parcheggi
		bassa			✓		
media		✓	✓			✓	
alta					✓		
Criticità							

UTENZA	Tipologia di utenti prevalenti	Personale autorizzato
	Provenienza	Comune di Corteno Golgi
	Numero di utenti	

QUALITA'	Specifiche criticità/valenze rilevate	
-----------------	---------------------------------------	--

NOTE	
-------------	--

20

ATTREZZATURE E/O INFRASTRUTTURE DI PUBBLICA UTILITA'

FRAZIONE: SANTICOLO

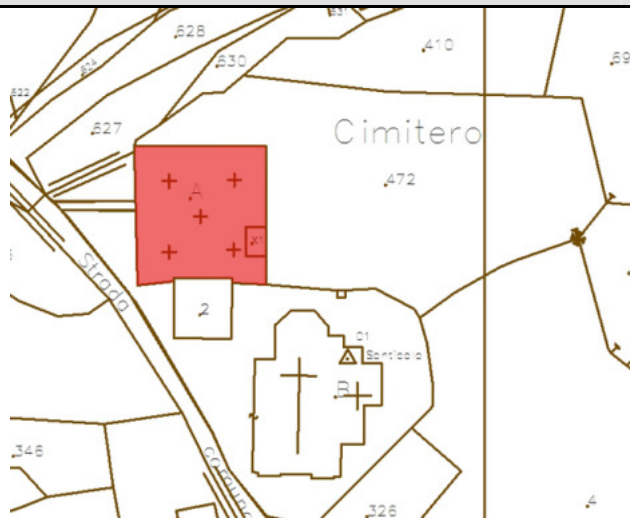
ANAGRAFICA	Nome del servizio	Cimitero	Dati catastali	Foglio:	64
	Indirizzo	Via IV Novembre		Mappale:	A
	Tipologia specifica	Edilizia cimiteriale	Proprietà del lotto	Comunale	
	Stato di attuazione	Attuato	Gestione	Comunale	



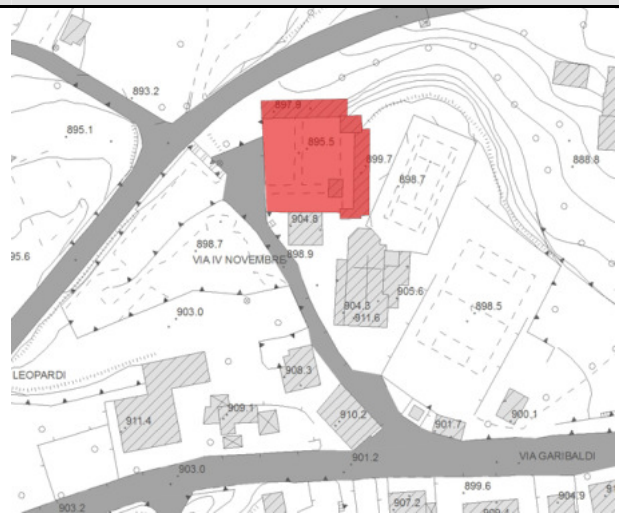
VISTA FOTOGRAFICA 1



VISTA FOTOGRAFICA 2



ESTRATTO CATASTALE



ESTRATTO AEROFO TOGRAMMETRICO

CARATTERISTICHE COSTRUTTIVE E DIMENSIONALI	Superficie del servizio (lotto)	mq	806 circa (dato recepito da ArcGis)		
	Superficie del servizio (slp costruito)	mq			
	Numero di piani fuori terra	1			
	Numero di piani interrati	/			
	Piani occupati all'interno dell'edificio	1			

FRUIBILITA' DEL SERVIZIO	Servizi e spazi accessori	Presenti	✓		Assenti	
	Adeguamento a normative vigenti	Barriere architettoniche				
		Impianto di riscaldamento				
		Impianto di illuminazione e messa a terra				
		Contenimento termico e risparmio energetico				
		Prevenzione incendi				
	Condizioni dell'edificio	Anno di costruzione dell'edificio				
		Struttura portante	Stato		Manutenzione	
		Finiture	Stato		Manutenzione	
		Area di pertinenza	Stato		Manutenzione	
		Servizi igienici	Stato		Manutenzione	
Classe acustica						
Ulteriori note tecniche						

ACCESSIBILITA'	Modalità, regole di accesso al servizio e vie di accesso						
	Parcheggi		Interni		Esterni		
		Dimensioni					
		Tipologia					
		Distanza minima					
	Trasporto pubblico entro 500 m						
	Sintesi accessibilità		pedonale	mezzo privato	mezzo pubblico	area di sosta	parcheggi
		bassa					
media							
alta		✓	✓	✓	✓	✓	
Criticità							

UTENZA	Tipologia di utenti prevalenti	Residenti comunali
	Provenienza	Comune di Corteno Golgi
	Numero di utenti	

QUALITA'	Specifiche criticità/valenze rilevate	
-----------------	---------------------------------------	--

NOTE	
-------------	--

25

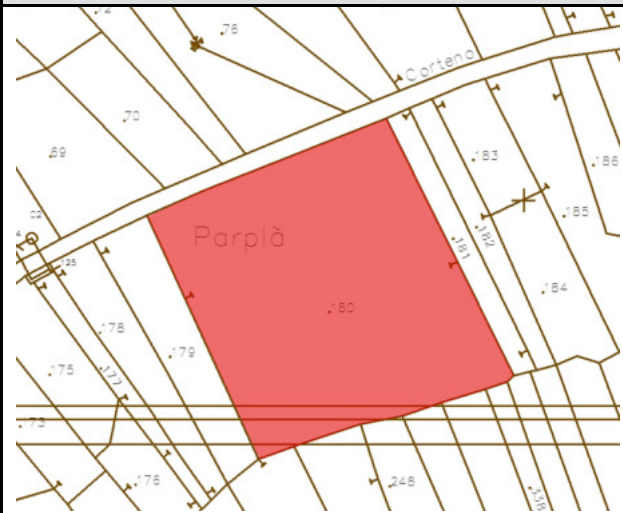
ATTREZZATURE E/O INFRASTRUTTURE DI PUBBLICA UTILITA'

FRAZIONE: SANTICOLO

ANAGRAFICA	Nome del servizio	Cabina metano	Dati catastali	Foglio:	39
	Indirizzo	Via IV Novembre		Mappale:	180
	Tipologia specifica	Impianti tecnologici	Proprietà del lotto	Comunale	
	Stato di attuazione	Attuato	Gestione	Comunale	



VISTA FOTOGRAFICA



ESTRATTO CATASTALE



ESTRATTO AEROFOTOGRAMMETRICO

CARATTERISTICHE COSTRUTTIVE E DIMENSIONALI	Superficie del servizio (lotto)	mq	2.500 circa (dato recepito da ArcGis)		
	Superficie del servizio (slp costruito)	mq			
	Numero di piani fuori terra	/			
	Numero di piani interrati	/			
	Piani occupati all'interno dell'edificio				

FRUIBILITA' DEL SERVIZIO	Servizi e spazi accessori	Presenti	✓	Assenti		
	Adeguamento a normative vigenti	Barriere architettoniche				
		Impianto di riscaldamento				
		Impianto di illuminazione e messa a terra				
		Contenimento termico e risparmio energetico				
		Prevenzione incendi				
	Condizioni dell'edificio	Anno di costruzione dell'edificio				
		Struttura portante	Stato		Manutenzione	
		Finiture	Stato		Manutenzione	
		Area di pertinenza	Stato		Manutenzione	
		Servizi igienici	Stato		Manutenzione	
Classe acustica						
Ulteriori note tecniche						

ACCESSIBILITA'	Modalità, regole di accesso al servizio e vie di accesso						
	Parcheggi		Interni		Esterni		
		Dimensioni					
		Tipologia					
		Distanza minima					
	Trasporto pubblico entro 500 m						
	Sintesi accessibilità		pedonale	mezzo privato	mezzo pubblico	area di sosta	parcheggi
		bassa			✓		
media		✓	✓			✓	
alta					✓		
Criticità							

UTENZA	Tipologia di utenti prevalenti	Personale autorizzato
	Provenienza	Comune di Corteno Golgi
	Numero di utenti	

QUALITA'	Specifiche criticità/valenze rilevate	
-----------------	---------------------------------------	--

NOTE	
-------------	--

35

ATTREZZATURE E/O INFRASTRUTTURE DI PUBBLICA UTILITA'

FRAZIONE: CAPOLUOGO - PISOGNETO

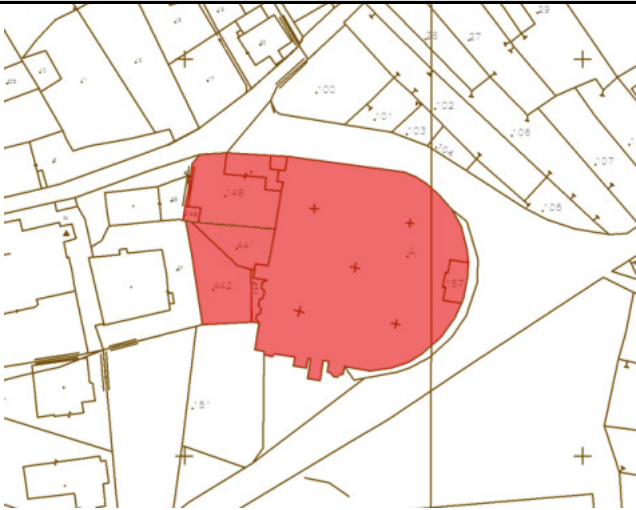
ANAGRAFICA	Nome del servizio	Cimitero	Dati catastali	Foglio:	59
	Indirizzo	Via Pradella		Mappale:	A
	Tipologia specifica	Edilizia cimiteriale	Proprietà del lotto	Comunale	
	Stato di attuazione	Attuato	Gestione	Comunale	



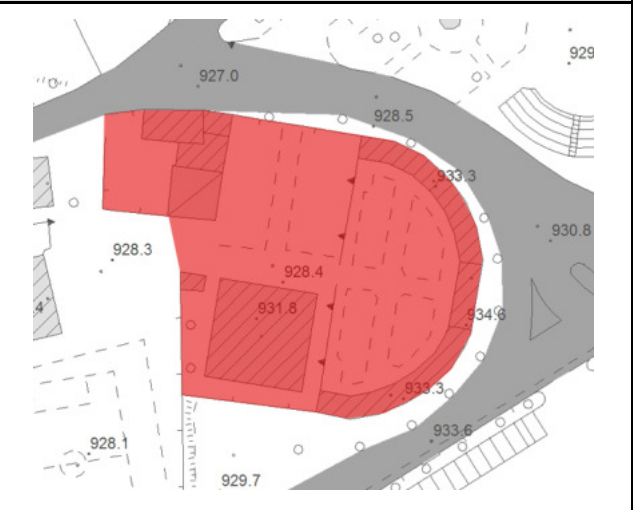
VISTA FOTOGRAFICA 1



VISTA FOTOGRAFICA 2



ESTRATTO CATATALE



ESTRATTO AEROFOTOGRAMMETRICO

CARATTERISTICHE COSTRUTTIVE E DIMENSIONALI	Superficie del servizio (lotto)	mq	2.995,35 (dato recepito da ArcGis)		
	Superficie del servizio (slp costruito)	mq			
	Numero di piani fuori terra	1			
	Numero di piani interrati	/			
	Piani occupati all'interno dell'edificio	1			

FRUIBILITA' DEL SERVIZIO	Servizi e spazi accessori	Presenti	✓	Assenti			
	Adeguamento a normative vigenti	Barriere architettoniche					
		Impianto di riscaldamento					
		Impianto di illuminazione e messa a terra					
		Contenimento termico e risparmio energetico					
		Prevenzione incendi					
	Condizioni dell'edificio	Anno di costruzione dell'edificio					
		Struttura portante	Stato		Manutenzione		
		Finiture	Stato		Manutenzione		
		Area di pertinenza	Stato		Manutenzione		
		Servizi igienici	Stato		Manutenzione		
Classe acustica							
Ulteriori note tecniche							

ACCESSIBILITA'	Modalità, regole di accesso al servizio e vie di accesso						
	Parcheggi		Interni			Esterni	
		Dimensioni					
		Tipologia					
		Distanza minima					
	Trasporto pubblico entro 500 m						
	Sintesi accessibilità		pedonale	mezzo privato	mezzo pubblico	area di sosta	parcheggi
		bassa					
media				✓			
alta		✓	✓		✓	✓	
Criticità							

UTENZA	Tipologia di utenti prevalenti	Residenti comunali
	Provenienza	Comune di Corteno Golgi
	Numero di utenti	

QUALITA'	Specifiche criticità/valenze rilevate	
-----------------	---------------------------------------	--

NOTE	
-------------	--

27

ATTREZZATURE E/O INFRASTRUTTURE DI PUBBLICA UTILITA'

FRAZIONE: LOMBRO

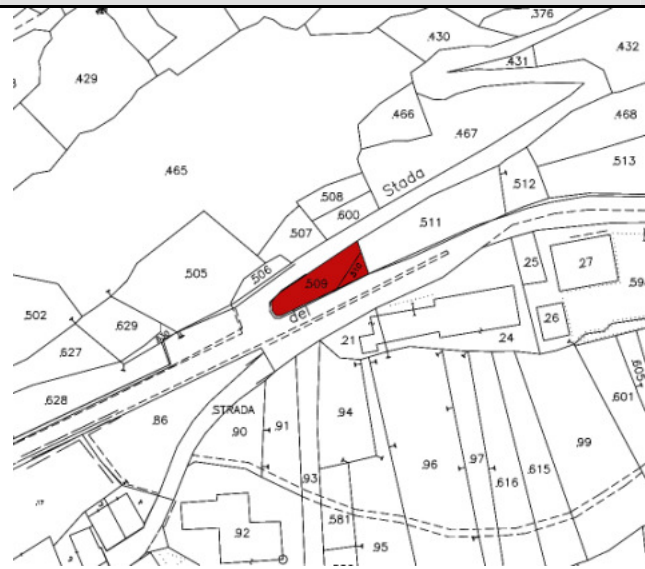
ANAGRAFICA	Nome del servizio	Area raccolta rifiuti	Dati catastali	Foglio:	23
	Indirizzo	Via Panoramica		Mappale:	509-510
	Tipologia specifica	Area attrezzata	Proprietà del lotto	Comunale	
	Stato di attuazione	Attuato	Gestione	Comunale	



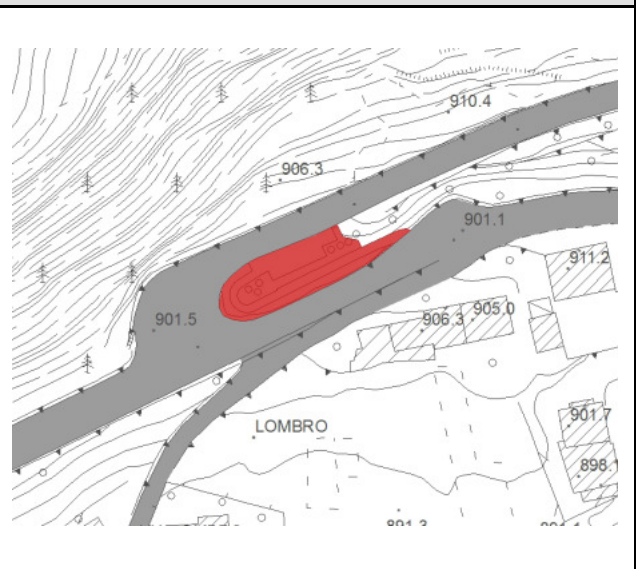
VISTA FOTOGRAFICA 1



VISTA FOTOGRAFICA 2



ESTRATTO CATASTALE



ESTRATTO AEROFO TOGRAMMETRICO

CARATTERISTICHE COSTRUTTIVE E DIMENSIONALI	Superficie del servizio (lotto)	mq	401 ca (dato recepito da ArcGis)		
	Superficie del servizio (slp costruito)	mq			
	Numero di piani fuori terra	/			
	Numero di piani interrati	/			
	Piani occupati all'interno dell'edificio				

FRUIBILITA' DEL SERVIZIO	Servizi e spazi accessori	Presenti	✓		Assenti			
	Adeguamento a normative vigenti	Barriere architettoniche						
		Impianto di riscaldamento						
		Impianto di illuminazione e messa a terra						
		Contenimento termico e risparmio energetico						
		Prevenzione incendi						
	Condizioni dell'edificio	Anno di costruzione dell'edificio						
		Struttura portante	Stato			Manutenzione		
		Finiture	Stato			Manutenzione		
		Area di pertinenza	Stato			Manutenzione		
		Servizi igienici	Stato			Manutenzione		
Classe acustica								
Ulteriori note tecniche								

ACCESSIBILITA'	Modalità, regole di accesso al servizio e vie di accesso						
	Parcheggi		Interni			Esterni	
		Dimensioni					
		Tipologia					
		Distanza minima					
	Trasporto pubblico entro 500 m						
	Sintesi accessibilità		pedonale	mezzo privato	mezzo pubblico	area di sosta	parcheggi
		bassa					
media		✓				✓	
alta			✓	✓	✓		
Criticità							

UTENZA	Tipologia di utenti prevalenti	Residenti comunali
	Provenienza	Comune di Corteno Golgi
	Numero di utenti	

QUALITA'	Specifiche criticità/valenze rilevate	
-----------------	---------------------------------------	--

NOTE	
-------------	--

58

ATTREZZATURE E/O INFRASTRUTTURE DI PUBBLICA UTILITA'

FRAZIONE: SAN PIETRO

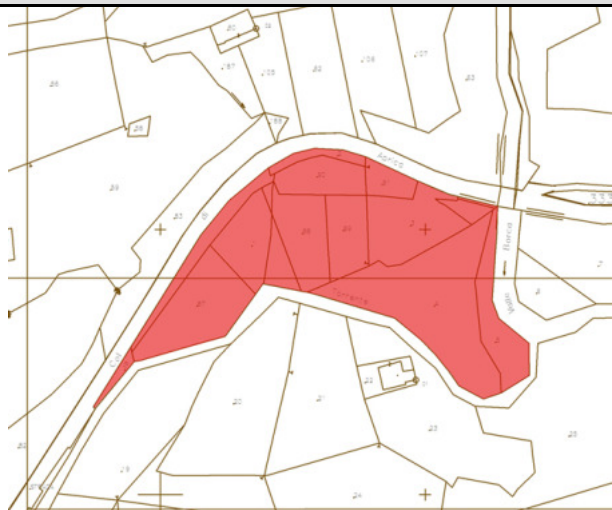
ANAGRAFICA	Nome del servizio	Depuratore	Dati catastali	Foglio:	49
	Indirizzo			Mappale:	1-2-3-4-5-18-87-88-89-90-91
	Tipologia specifica	Impianti tecnologici	Proprietà del lotto	Comunale	
	Stato di attuazione	Attuato	Gestione	Comunale	



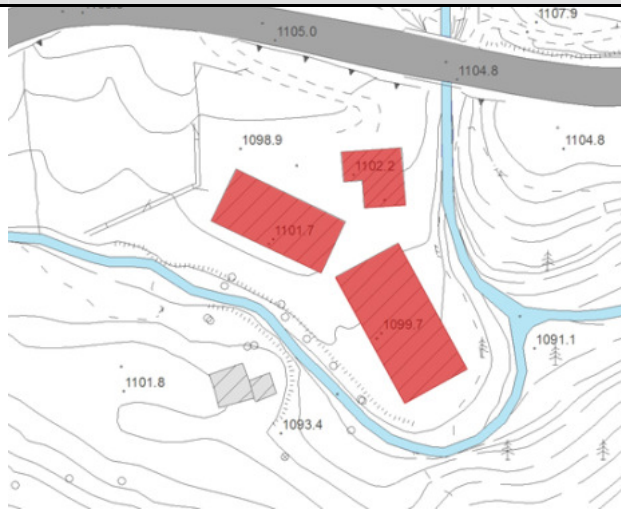
VISTA FOTOGRAFICA 1



VISTA FOTOGRAFICA 2



ESTRATTO CATATALE



ESTRATTO AEROFO TOGRAMMETRICO

CARATTERISTICHE COSTRUTTIVE E DIMENSIONALI	Superficie del servizio (lotto)	mq	7.014 ca (dato recepito da ArcGis)		
	Superficie del servizio (slp costruito)	mq			
	Numero di piani fuori terra	1			
	Numero di piani interrati	/			
	Piani occupati all'interno dell'edificio	1			

FRUIBILITA' DEL SERVIZIO	Servizi e spazi accessori	Presenti	✓		Assenti			
	Adeguamento a normative vigenti	Barriere architettoniche						
		Impianto di riscaldamento						
		Impianto di illuminazione e messa a terra						
		Contenimento termico e risparmio energetico						
		Prevenzione incendi						
	Condizioni dell'edificio	Anno di costruzione dell'edificio						
		Struttura portante	Stato			Manutenzione		
		Finiture	Stato			Manutenzione		
		Area di pertinenza	Stato			Manutenzione		
		Servizi igienici	Stato			Manutenzione		
Classe acustica								
Ulteriori note tecniche								

ACCESSIBILITA'	Modalità, regole di accesso al servizio e vie di accesso						
	Parcheggi		Interni			Esterni	
		Dimensioni					
		Tipologia					
		Distanza minima					
	Trasporto pubblico entro 500 m						
	Sintesi accessibilità		pedonale	mezzo privato	mezzo pubblico	area di sosta	parcheggi
		bassa			✓		
media			✓				
alta		✓			✓	✓	
Criticità							

UTENZA	Tipologia di utenti prevalenti	Personale autorizzato
	Provenienza	Comune di Corteno Golgi
	Numero di utenti	

QUALITA'	Specifiche criticità/valenze rilevate	
-----------------	---------------------------------------	--

NOTE	
-------------	--

ATTREZZATURE E/O INFRASTRUTTURE DI PUBBLICA UTILITA'

LAVATOI

Unità di rilevamento: **1F**

Localizzazione: **Frazione Santicolo**

Natura: **Fontana - lavatoio pubblico**

Stato di conservazione: **buono stato di conservazione**



Unità di rilevamento: **2F**

Localizzazione: **Frazione Santicolo**

Natura: **Fontana - lavatoio pubblico**

Stato di conservazione: **discreto stato di conservazione**






Unità di rilevamento: **3F**




Localizzazione: **Frazione Santicolo**




Natura: **Fontana pubblica**

Stato di conservazione: **buono stato di conservazione**






<p>Unità di rilevamento: 4F</p>	
<p>Localizzazione: Frazione Santicolo</p>	
<p>Natura: Fontana pubblica</p>	
<p>Stato di conservazione: discreto stato di conservazione</p>	
<p>Unità di rilevamento: 5F</p>	
<p>Localizzazione: Frazione Santicolo</p>	
<p>Natura: Fontana pubblica</p>	
<p>Stato di conservazione: buono stato di conservazione</p>	
<p>Unità di rilevamento: 6F</p>	
<p>Localizzazione: Frazione Lombro</p>	
<p>Natura: Fontana - lavatoio pubblico</p>	
<p>Stato di conservazione: buono stato di conservazione</p>	

<p>Unità di rilevamento: 7F</p>	
<p>Localizzazione: Frazione Lombro</p>	
<p>Natura: Fontana pubblica</p>	
<p>Stato di conservazione: mediocre stato di conservazione</p>	
<p>Unità di rilevamento: 8F</p>	
<p>Localizzazione: Frazione Lombro</p>	
<p>Natura: Fontana pubblica</p>	
<p>Stato di conservazione: mediocre stato di conservazione</p>	
<p>Unità di rilevamento: 9F</p>	
<p>Localizzazione: Frazione Lombro</p>	
<p>Natura: Fontana - lavatoio pubblico</p>	
<p>Stato di conservazione: buono stato di conservazione</p>	

<p>Unità di rilevamento: 10F</p>	
<p>Localizzazione: Frazione Doverio</p>	
<p>Natura: Fontana - lavatoio pubblico</p>	
<p>Stato di conservazione: buono stato di conservazione</p>	
<p>Unità di rilevamento: 11F</p>	
<p>Localizzazione: Frazione Megno</p>	
<p>Natura: Fontana - lavatoio pubblico</p>	
<p>Stato di conservazione: discreto stato di conservazione</p>	
<p>Unità di rilevamento: 12F</p>	
<p>Localizzazione: Frazione Megno</p>	
<p>Natura: Fontana - lavatoio pubblico</p>	
<p>Stato di conservazione: discreto stato di conservazione</p>	

<p>Unità di rilevamento: 13F</p>	
<p>Localizzazione: Frazione Ronco</p>	
<p>Natura: Fontana - lavatoio pubblico</p>	
<p>Stato di conservazione: discreto stato di conservazione</p>	
<p>Unità di rilevamento: 14F</p>	
<p>Localizzazione: Frazione Galleno</p>	
<p>Natura: Fontana - lavatoio pubblico</p>	
<p>Stato di conservazione: ottimo stato di conservazione</p>	
<p>Unità di rilevamento: 15F</p>	
<p>Localizzazione: Frazione Fucine</p>	
<p>Natura: Fontana - lavatoio pubblico</p>	
<p>Stato di conservazione: pessimo stato di conservazione</p>	

<p>Unità di rilevamento: 16F</p>	
<p>Localizzazione: Frazione Fucine</p>	
<p>Natura: Fontana - lavatoio pubblico</p>	
<p>Stato di conservazione: mediocre stato di conservazione</p>	
<p>Unità di rilevamento: 17F</p>	
<p>Localizzazione: Frazione Piazza</p>	
<p>Natura: Fontana - lavatoio pubblico</p>	
<p>Stato di conservazione: buono stato di conservazione</p>	
<p>Unità di rilevamento: 18F</p>	
<p>Localizzazione: Frazione Piazza</p>	
<p>Natura: Fontana - lavatoio pubblico</p>	
<p>Stato di conservazione: buono stato di conservazione</p>	

Unità di rilevamento: 19F
Localizzazione: Frazione Piazza
Natura: Fontana - lavatoio pubblico
Stato di conservazione: buono stato di conservazione






Unità di rilevamento: 20F
Localizzazione: Frazione Piazza
Natura: Fontana - lavatoio pubblico
Stato di conservazione: ottimo stato di conservazione






Unità di rilevamento: 21F
Localizzazione: Frazione Ronco
Natura: Fontana - lavatoio pubblico
Stato di conservazione: buono stato di conservazione



<p>Unità di rilevamento: 22F</p>	
<p>Localizzazione: Frazione Lombro</p>	
<p>Natura: Fontana - lavatoio pubblico</p>	
<p>Stato di conservazione: discreto stato di conservazione</p>	
<p>Unità di rilevamento: 23F</p>	
<p>Localizzazione: Frazione Galleno</p>	
<p>Natura: Fontana pubblica</p>	
<p>Stato di conservazione: discreto stato di conservazione</p>	
<p>Unità di rilevamento: 24F</p>	
<p>Localizzazione: Frazione Galleno</p>	
<p>Natura: Fontana pubblica</p>	
<p>Stato di conservazione: buono stato di conservazione</p>	

<p>Unità di rilevamento: 25F</p>	
<p>Localizzazione: Frazione Galleno</p>	
<p>Natura: Fontana pubblica</p>	
<p>Stato di conservazione: buono stato di conservazione</p>	
<p>Unità di rilevamento: 26F</p>	
<p>Localizzazione: Pisogneto - Capoluogo</p>	
<p>Natura: Fontana pubblica</p>	
<p>Stato di conservazione: buono stato di conservazione</p>	
<p>Unità di rilevamento: 27F</p>	
<p>Localizzazione: Pisogneto - Capoluogo</p>	
<p>Natura: Fontana - lavatoio pubblico</p>	
<p>Stato di conservazione: discreto stato di conservazione</p>	

<p>Unità di rilevamento: 28F</p>	
<p>Localizzazione: Pisogneto - Capoluogo</p>	
<p>Natura: Fontana pubblica</p>	
<p>Stato di conservazione: discreto stato di conservazione</p>	
<p>Unità di rilevamento: 29F</p>	
<p>Localizzazione: Pisogneto - Capoluogo</p>	
<p>Natura: Fontana pubblica</p>	
<p>Stato di conservazione: discreto stato di conservazione</p>	
<p>Unità di rilevamento: 30F</p>	
<p>Localizzazione: Frazione Ronco</p>	
<p>Natura: Fontana pubblica</p>	
<p>Stato di conservazione: discreto stato di conservazione</p>	

ATTREZZATURE E/O INFRASTRUTTURE DI PUBBLICA UTILITA'

PIAZZOLE RIFIUTI



Frazione Santicolo



Frazione Santicolo



Frazione Santicolo



Frazione Santicolo



Frazione Santicolo



Frazione Santicolo



Frazione Santicolo



Frazione Santicolo



Frazione Santicolo



Frazione Santicolo



Frazione Santicolo



Frazione Lombro



Frazione Lombro



Frazione Lombro



Frazione Megno



Frazione Megno



Capoluogo, Pisogneto



Capoluogo, Pisogneto



Capoluogo, Pisogneto



Capoluogo, Pisogneto



Capoluogo, Pisogneto



Capoluogo, Pisogneto



Capoluogo, Pisogneto



Capoluogo, Pisogneto



Capoluogo, Pisogneto



Capoluogo, Pisogneto



Capoluogo, Pisogneto



Capoluogo, Pisogneto



Capoluogo, Pisogneto



Frazione Piazza



Frazione Sant' Antonio



Frazione Sant' Antonio



Frazione San Pietro



Frazione San Pietro



Frazione Galleno



Frazione Galleno