

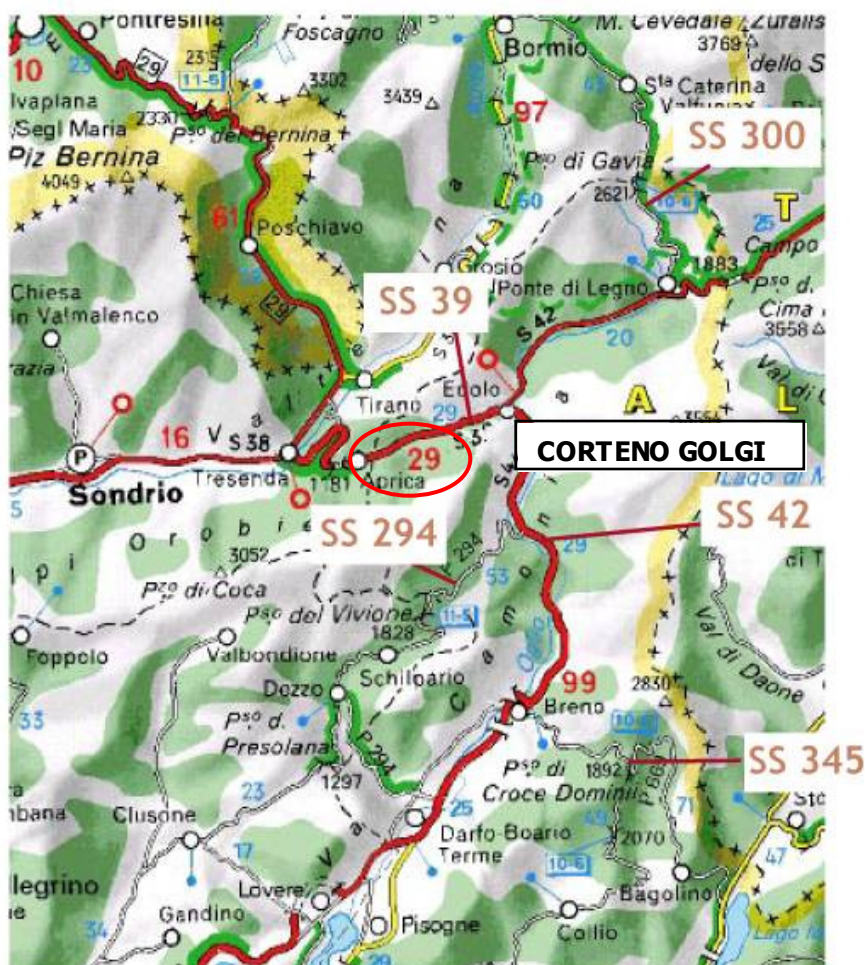
10 IL SISTEMA DELLA MOBILITA' E DELLE INFRASTRUTTURE

10.1 La rete stradale

La rete stradale della Valle Camonica è costituita essenzialmente da una rete stradale di fondovalle con ramificazioni verso gli insediamenti di mezza costa e valli laterali.

L'asse viario principale è costituito dalla Ss 42 della Mendola e del Passo del Tonale che rappresenta l'arteria stradale di maggior transito della valle a cui si innestano altre strade statali: la 294 della Val di Scalve, la 345 del Passo di Crocedomini, la 39 del Passo dell'Aprica e la 300 del Passo del Gavia, oltre che una rete di strade provinciali che collegano i vari insediamenti della valle.

Le principali strade del territorio



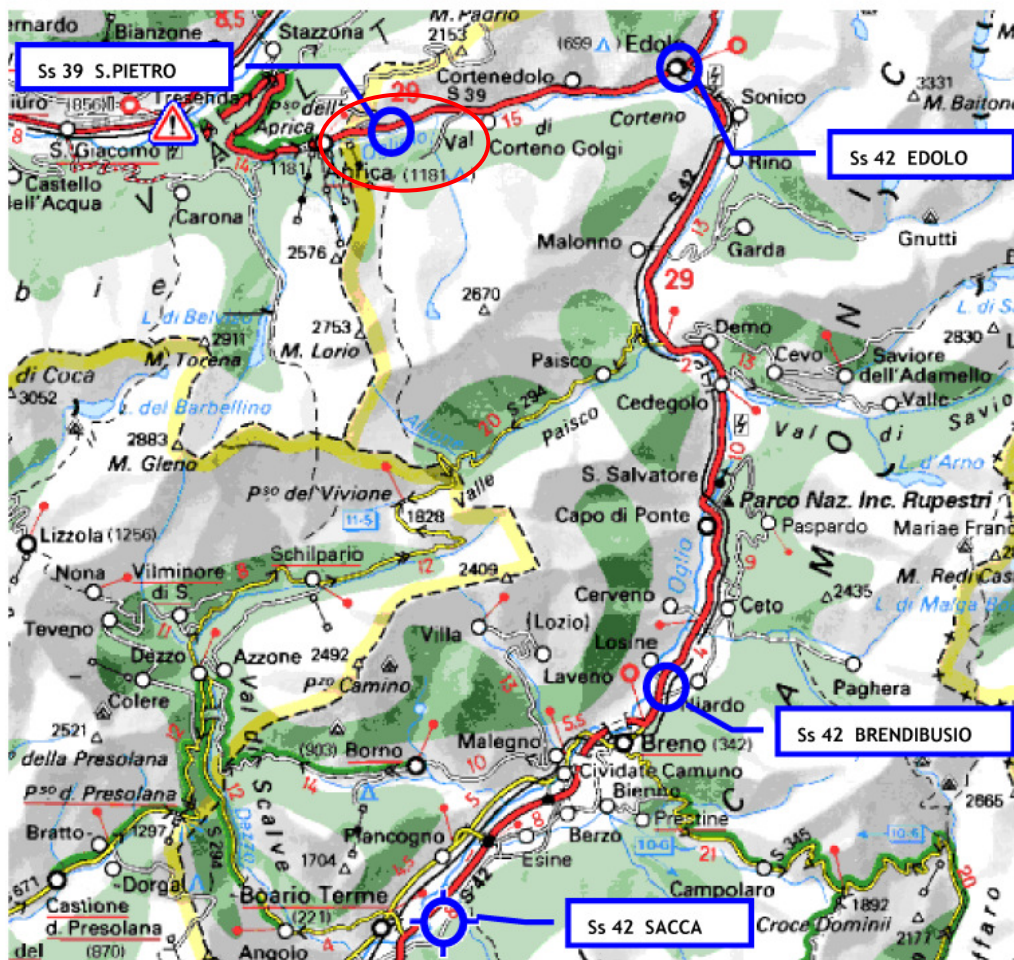
[Fonte: Stradario - elaborazione degli autori]

È opportuno porre in evidenza "la fragilità del sistema, esposto a rischio di congestione in caso di interruzione in qualsiasi punto, senza valide possibilità di percorsi alternativi, tenuto conto anche della situazione morfologica dell'area".

10.2 Il traffico in Valle Camonica

La situazione del traffico in Valle Camonica è peggiorata nel corso degli anni di pari passo con la crescita degli insediamenti e lo sviluppo della motorizzazione privata anche in considerazione delle caratteristiche fisiche della viabilità in valle. Recenti indagini condotte dalla Provincia di Brescia hanno permesso di analizzare l'andamento del traffico veicolare in Valle Camonica lungo le principali vie di comunicazione. I dati disponibili si riferiscono a quattro punti di rilevamento, tre dei quali sono posti lungo la Ss 42 del Tonale (Sacca, Brendibusio, Edolo) e uno lungo la Ss 39 del Passo dell'Aprica (San Pietro). Per ognuno dei punti sottoposti a controllo sono disponibili dati sul numero di veicoli circolanti in ogni ora del giorno per un periodo di una settimana, suddivisi tra mezzi leggeri e pesanti. L'analisi dei dati evidenzia come l'intensità di traffico di veicoli circolanti diminuisca con il procedere dalla bassa valle verso l'alta valle: fino a quattro volte inferiore. Questo dato evidenzia come i flussi di traffico siano più alti là dove si concentrano le principali attività produttive e dove risiede una densità di popolazione maggiore.

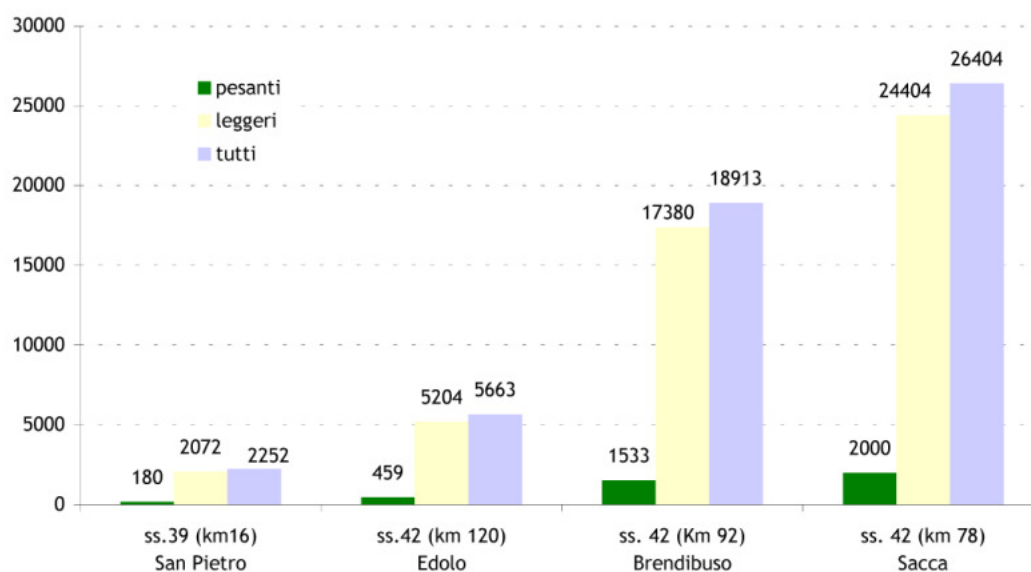
I quattro punti di controllo del traffico



[Fonte: Stradario - elaborazione degli autori]

Il traffico in Valle Camonica è costituito per la maggior parte da veicoli leggeri che costituiscono in media circa l'80 per cento del totale dei veicoli circolanti. Dato l'interesse turistico delle due statali si evidenzia come il traffico sia particolarmente sostenuto durante il fine settimana.

Numero di veicoli circolanti in una settimana



[Fonte: Provincia di Brescia - Settore trasporti (2001) - elaborazione degli autori]

L'andamento del traffico veicolare, sebbene con alcune differenze e peculiarità specifiche, è caratterizzato da aspetti comuni nelle quattro stazioni di rilevamento: il picco giornaliero si rileva tra le 17.00 e le 18.00 (anticipato in alta valle e posticipato in bassa valle); valori elevati di flusso veicolare si rilevano anche tra le 8.00 e le 9.00, ma solo in bassa valle. I picchi dei flussi di traffico si registrano comunque il sabato e con punte più alte la domenica: le differenze tra i flussi feriali e quelli festivi si avvertono con maggiore evidenza nell'alta valle e di meno nella bassa valle.

Collegamenti viabilistici, mobilità nei comuni di Corteno Golgi e Aprica¹¹

Collegamenti viabilistici:

- SS 42 del Tonale e della Mendola, da Milano – Bergamo, Valle Camonica – Edolo e Aprica
- SS 38 dello Stelvio, da Milano – Lecco – Sondrio – Tresenda e Aprica
- Passo Bernina per St. Moritz
- Passo Tonale per il Trentino e Alto Adige
- Passo Stelvio per la Val Venosta e il Tirolo
- Passo Gavia per il collegamento estivo all'alta Valle Camonica e Parco Adamello
- Passo Mortirob, per tappe ciclistiche e turismo di natura

Il sistema della mobilità nei due Comuni gravita sulla statale n° 39, che parte da Tresenda (SO) e termina ad Edolo (BS), per una lunghezza totale di Km 30. Questo tracciato mette in comunicazione la Valtellina con la Val Camonica, attraversando il Comune di Aprica e il Comune di Corteno Golgi. Il percorso è tipicamente montano, caratterizzato da molte curve e tornanti, e forti pendenze, soprattutto nella prima parte, tra Tresenda (SO) e Aprica (SO). La statale n°39, durante l'arco dell'anno, in occasione di eventi atmosferici di una certa rilevanza (forti nevicate, pioggia incessante, ecc.) è soggetta

¹¹ Comuni di Aprica-Corteno Golgi – S.T.A.R.T., Obiettivo 2: Programma Integrato di Sviluppo Locale 2000-2006 – anno 2002, revisione febbraio 2004

a chiusura a causa dell'ostruzione della carreggiata da parte di materiale franoso, con i conseguenti disagi alla popolazione residente e non. La suddetta statale, insieme con il Passo Gavia e la strada del Mortirolo, consente il collegamento tra la provincia di Brescia e la Provincia di Sondrio. Nei mesi d'autunno, inverno e parte della primavera i passi del Gavia e del Mortirolo sono impraticabili e la strada statale n°39 diviene l'unico collegamento possibile con il comune di Aprica e con l'intera Valtellina. Essa rappresenta il collegamento fondamentale per l'economia di un'intera vallata che gravita intorno al comprensorio turistico del passo dell'Aprica e di Corteno Golgi. Il traffico normalmente ridotto durante l'intero arco della settimana, salvo i veicoli diretti a Sondrio e Tirano (SO) ad Ovest, o a Edolo (BS) e in Val Camonica (BS) a Est, risulta particolarmente intenso nei fine settimana invernali ed estivi a causa dei movimenti turistici. In particolare, visto che la statale attraversa i due abitati, la presenza di questo rilevante afflusso di auto, crea gravi disagi in termini di congestionamento del traffico.

La Regione Lombardia nello stilare il Piano Straordinario per lo Sviluppo delle Infrastrutture Lombarde 2003-2011 ha stanziato finanziamenti al fine di realizzare alcuni interventi sulla statale. In particolare, un intervento per evitare l'attraversamento del Comune di Corteno Golgi, attraverso la realizzazione di una variante a Nord dell'abitato, e altri interventi sull'intero tracciato al fine di eliminare le attuali limitazioni di sagoma.

Collegamenti ferroviari e autobus:

- Ferrovia Milano – Sondrio – Tirano (FS)
- Ferrovia Brescia – Iseo – Edolo (Ferrovie Nord)
- Autobus di linea diretti da Milano via Lecco e da Milano via Bergamo

10.3 Parco veicolare Corteno Golgi¹²

Auto, moto e altri veicoli								
Anno	Auto	Motocicli	Autobus	Trasporti Merci	Veicoli Speciali	Trattori e altri	Totale	Auto per mille abitanti
2004	1.101	271	2	337	37	5	1.753	548
2005	1.114	282	2	366	36	5	1.805	558
2006	1.176	291	2	400	46	5	1.920	583
2007	1.176	296	2	408	56	5	1.943	588
2008	1.210	308	2	430	61	5	2.016	601
2009	1.242	319	2	415	59	5	2.046	612

10.4 Trasporto pubblico

Il trasporto pubblico locale nel territorio della Comunità Montana della Valle Camonica è garantito da una linea ferroviaria e da 17 autolinee. L'analisi dei dati a disposizione evidenzia che l'offerta di trasporto pubblico sia da considerarsi adeguata rispetto alla domanda di mobilità espressa dal territorio. Ciononostante sembra esserci uno scarso utilizzo del trasporto pubblico. La situazione potrebbe dipendere da vari fattori: i tempi di viaggio, la frequenza del servizio, il confort, la disponibilità di aree

¹² <http://www.comuni-italiani.it/017/063/statistiche/veicoli.html>

per l'interscambio tra mezzo pubblico e privato, l'integrazione di orari e tariffe tra i diversi soggetti che operano nel settore del trasporto pubblico.

10.5 La linea ferroviaria

Nel territorio della comunità montana della Valle Camonica è presente un'unica linea ferroviaria, la Brescia-Iseo-Edolo gestita dalla società Ferrovie nord Milano esercizio (Fnme). Breno rappresenta il nodo centrale della linea, molti treni provenienti da Brescia hanno presso Breno il termine corsa e la prosecuzione del viaggio verso Edolo può avvenire con un cambio di treno o tramite un servizio autobus. I dati forniti da Fnme evidenziano che negli anni dal 1998 al 2002 il numero di passeggeri trasportati sono rimasti pressoché stabili, con una flessione significativa avvenuta nel 2003 e mantenuta nel 2004 che ha ridotto i viaggiatori di circa il 13%. La quantità di chilometri offerti si è invece via via ridotta nel periodo dal 1998 al 2002, mentre nel corso dell'ultimo triennio vi è stato un leggero incremento. La linea ferroviaria è oggetto da diversi anni di proposte tendenti al potenziamento della linea (elettrificazione, adeguamento di alcuni tratti in galleria, rettificazione dei tratti più tortuosi) e, in particolar modo, l'estensione verso nord. Tali proposte sono già state evidenziate sia nel Piano di Sviluppo Socio Economico (Psse) della comunità montana della Valle Camonica che nel Ptcp della Provincia di Brescia che propone l'approfondimento degli studi circa le modalità tecnico-ferroviarie ed il rapporto costi-benefici di un eventuale collegamento Edolo-Tirano ed Edolo-Marilleva della ferrovia Brescia-Edolo, al fine della creazione di un vasto comprensorio turistico fra le Province di Brescia, Sondrio, Trento e la Svizzera.

Va considerato comunque che tale prolungamento a nord comporterebbe anche un incremento del traffico merci poiché la valle potrebbe ospitare alcuni carichi ferroviari in transito lungo la direttrice europea nord-sud.

10.6 Il trasporto pubblico su gomma

La rete di trasporti pubblici del territorio della comunità montana della Valle Camonica, secondo i dati forniti dal settore trasporti della Provincia di Brescia, è composta da 19 linee di autobus gestite da 7 differenti gestori. Sono attualmente in atto programmi e azioni per migliorare l'efficienza del servizio. In base ai dati relativi ai coefficienti per le linee che interessano il territorio della comunità montana si evidenzia uno scarso utilizzo dei mezzi pubblici da parte della popolazione.

10.7 Il trasporto pubblico su gomma del territorio comunale di Corteno Golgi

Le linee su gomma di trasporto pubblico che servono il comune di Corteno Golgi sono gestite dalla società FNMA autoservizi; sono presenti 9 fermate autobus dislocate principalmente lungo la S.S. n.39 del Passo di Aprica; di seguito si riportano gli orari delle corse giornaliere.

		F29 Aprica-Edolo							
								10	

ULTERIORI FERMATE: **Aprica:** v. Roma 25; **Corteno:** v. Nazionale 210, v. Nazionale 98 (alb. Concordia); **Trivigno:** v. Nazionale 504 (bivio); **Nembra:** v. Nazionale 1; **Galleno:** v. Nazionale (bivio); **Edolo:** v. Derna 8.

	1502 Fer6	1006 Fer6	1008 Fer6	1010 Fer6	1012 Fer6	1016 Fer6							
Aprica v. Roma 169 / Ag. Tours	6.45	9.05	11.23	12.30	14.00	18.40							
Aprica v. Roma 198 / loc. S. Pietro	6.47	9.07	11.25	12.32	14.02	18.42							
Corte v. Nazionale	6.50	9.10	11.28	12.35	14.05	18.45							
Campagnola v. Nazionale	6.58	9.18	11.36	12.43	14.13	18.53							
Corteno Golgi centro / v. Schivardi 65	7.00	9.20	11.38	12.45	14.15	18.55							
Santicolo	7.08												
Corteno Golgi centro / v. Schivardi 65	7.12												
Lombro v. Nazionale 107 / bivio	7.19	9.24	11.42	12.49	14.19	18.59							
Cortenedolo v. Nazionale 28	7.22	9.27	11.45	12.52	14.22	19.02							
Vico p. S. Sebastiano / v. Nazionale	7.24	9.29	11.47	12.54	14.24	19.04							
Edolo staz. FNM	a. 7.30	9.35	11.53	13.00	14.30	19.10							

LEGENDA

Fer6 dal lunedì al sabato
Fer5 dal lunedì al venerdì
Fest Festivo
Sab Sabato feriale

I BIGLIETTI DI CORSA SEMPLICE POSSONO ESSERE ACQUISTATI ANCHE A BORDO CON RELATIVA ESAZIONE SUPPLETIVA DI VALORE PARI AD UN BIGLIETTO DI C.S. DI TRATTA 1.

	1001 Fer6	1003 Fer6	1005 Fer6	1007 Fer6	1509 Fer6	1513 Fer6							
Edolo staz. FNM	6.15	8.30	10.50	12.00	13.25	17.55							
Vico p. S. Sebastiano / v. Nazionale	6.21	8.36	10.56	12.06	13.31	18.01							
Cortenedolo v. Nazionale 28	6.23	8.38	10.58	12.08	13.33	18.03							
Lombro v. Nazionale 107 / bivio	6.26	8.41	11.01	12.11	13.36	18.06							
Corteno Golgi centro / v. Schivardi 65	6.30	8.45	11.05	12.15	13.40	18.10							
Santicolo						18.17							
Corteno Golgi centro / v. Schivardi 65						18.25							
Campagnola v. Nazionale	6.32	8.47	11.07	12.17	13.42	18.27							
Corte v. Nazionale	6.40	8.55	11.15	12.25	13.50	18.35							
Aprica v. Roma 239 / loc. S. Pietro	6.43	8.58	11.18	12.28	13.53	18.38							
Aprica v. Roma 169 / Ag. Tours	a. 6.45	9.00	11.20	12.30	13.55	18.40							

I BIGLIETTI DI CORSA SEMPLICE POSSONO ESSERE ACQUISTATI ANCHE A BORDO CON RELATIVA ESAZIONE SUPPLETIVA DI VALORE PARI AD UN BIGLIETTO DI C.S. DI TRATTA 1.

10.8 Impianti tecnologici¹³

Reti acquedotto e fognarie

Il comune di Corteno Golgi è servito da 13 reti fognarie di tipo unitario che raccolgono scarichi di acque reflue domestiche e assimilate e acque meteoriche di dilavamento.

Il comune possiede due impianti di depurazione situati in località Santicolo e in località San Pietro. Entrambi gli impianti sono gestiti dalla Società Valle Camonica Servizi S.p.A.

La gestione degli impianti è autorizzata dai contratti d'appalto gestione stipulati tra Comune e Valle Camonica Servizi l'11/03/2005 per il quinquennio 01/01/2005 – 31/12/2009.

È in fase di progettazione l'adeguamento e l'ampliamento dell'impianto di trattamento delle acque reflue urbane di Santicolo e il collettamento degli scarichi terminali attualmente non depurati all'impianto stesso.

E' in previsione la realizzazione di un potabilizzatore delle acque a sud del centro abitato di Pisogneto.

Sul territorio comunale sono inoltre presenti diversi acquedotti rurali e numerose richieste per la derivazione acque da corsi idrici superficiali per uso idroelettrico.

Nel comune non è presente alcuna centrale idroelettrica.

Rete di metanizzazione

Il comune di Corteno Golgi è attraversato da una rete di metanizzazione, gestita da Enel Gas, che parte da Edolo ed arriva alla frazione di San Pietro. Tutte le frazioni del comune sono servite ad esclusione della frazione di S. Antonio.

Il servizio di distribuzione è costituito da una rete di media pressione e una di bassa pressione.

Raccolta rifiuti

Il Comune di Corteno Golgi non presenta sul proprio territorio isole ecologiche riconosciute per la raccolta differenziata, ma aree destinate alla raccolta rifiuti con la presenza di cassonetti distinti in base alle tipologie di rifiuti da contenere. Tali centri di raccolta sono collocati nelle frazioni di Santicolo e Lombro.

¹³ Le informazioni presenti nel paragrafo sono state recepite dal Documento di Scoping ai capitoli relativi

11 IL SISTEMA DEI VINCOLI

Il sistema dei vincoli è uno degli elementi cardine su cui basare la pianificazione e le attività di governo del territorio. E' dunque indispensabile che tutti i vincoli di cui si dispongono informazioni vengano individuati cartograficamente.

Le tavole relative al quadro vincolistico sono:

TAV 4A	Vincoli ambientali	1:10.000
TAV 4B	Vincoli amministrativi	1:10.000
TAV 5A	Vincoli ambientali	1:2.000
TAV 5B	Vincoli amministrativi	1:2.000

In generale, il sistema dei vincoli si articola come segue:

1. Vincoli apposti dalla **legislazione nazionale e/o regionale**

1.1 vincoli di natura storico-monumentale e ambientale-paesaggistica (D.Lgs. 22 gennaio 2004, n. 42):

1.1.1 decretati (edifici e manufatti vincolati con atto amministrativo, ambiti vincolati *ex lege*)

1.1.2 non decretati (derivanti dalla presenza di fiumi, boschi, alte quote, usi civici)

1.2 ambiti di elevata naturalità tutelati art. 17 del P.P.R. (aree individuate al fine di limitare le possibili trasformazioni del territorio oltre determinate quote: aree nelle quali la pressione antropica, intesa come insediamento stabile, prelievo di risorse o semplice presenza di edificazione, è storicamente limitata)

1.3 vincolo idrogeologico

1.4 parchi nazionali e regionali istituiti

1.5 Zone di Protezione Speciale (ZPS) e Siti di Interesse Comunitario (SIC) – Rete Natura 2000

2. Limitazioni di enti e **soggetti diversi dallo Stato e dalla Regione** (Provincia, ASL, ARPA, STER, ecc...)

2.1. grandi infrastrutture previste nella specifica tavola del P.T.C.P. della provincia di Brescia

2.2. indagini geologiche, idrogeologiche e sismiche → definizione di classi di fattibilità per le azioni di piano. Classi alte → livelli di tutela stringenti → definizione di ambiti nei quali le trasformazioni saranno particolarmente limitate ovvero assolutamente interdette

2.3. eventuali attività produttive a rischio di incidente rilevante

2.4. fasce di rispetto (pozzi e captazione delle acque sorgive ad uso idropotabile, rispetti cimiteriali, rispetti per le zone destinate a discariche e al trattamento rifiuti - depuratori, linee aeree di distribuzione dell'energia elettrica)

11.1 Vincoli apposti alla legislazione nazionale e/o regionale

10.1.1 Vincoli di natura storico-monumentale e ambientale-paesaggistica

I beni immobili che rispondono alla definizione di beni culturali oggetto di tutela secondo l'art. 10 del D.Lgs. 42/2004, sono i seguenti:

1. Chiesa dei Santi Fabiano e Sebastiano, fraz. Doverio;
2. Chiesa della Madonna del Rosario, fraz. Capoluogo, Pisogneto;
3. Chiesa di San Bartolomeo, fraz. Galleno;
4. Chiesa di San Bernardino, fraz. Megno;
5. Chiesa di San Giovanni Battista, fraz. Lombro;
6. Chiesa di San Rocco, fraz. Ronco;
7. Chiesa di San Martino Franco;
8. Chiesa di San Giacomo, fraz. Santicolo;
9. Chiesa di Sant'Antonio Abate, loc. Fucine – Sant'Antonio;
10. Chiesa parrocchiale di Santa Maria Assunta, capoluogo, Pisogneto

Sono aree tutelate per legge, ai sensi dell'art. 142 del D. Lgs. 42/2004:

1. art.142.1.c: i territori contermini ai corsi d'acqua (150 m per sponda), in particolare, come risulta dal S.I.B.A., i territori contermini a:

CORSI D'ACQUA	LAGHI
- Torrente Fiumicello in Val di Corteno	- Sonno
- Rio Pia Valle	- Pisa
- Torrente di Val Moranda	- Piccolo
- Rio di Val di Campo	- Lungo 1
- Rio di Val Piazza	- Culvegja
- Rio in Valli S. Sebastiano e Sacco	- Rotondo 2
- Rio di Val Brandetto	- Agna
- Torrente Casazza	
- Rio di Val Borca	
- Fosso del Confine	
- Rio Val del Santo	
- Torrente Val Grespessa o Sussessa	
- Torrente Val Trevigno	
- Torrente Val di S. Antonio	

2. art.142.1.d: i territori alpini per la parte eccedente 1.600 m s.l.m.;
3. art.142.1.f: i parchi e le riserve nazionali o regionali: Riserva Naturale delle Valli di Sant'Antonio;
4. art.142.1.g: i territori coperti da foreste e da boschi. Le aree boscate sono da individuarsi in base all'art. 3 della L.R. 27/2004.

Il territorio comunale è inoltre caratterizzato dalla presenza di due S.I.C.:

IT2070017 "Valli di Sant'Antonio"; IT2040024 "Da Monte Belvedere a Vallorda".

10.1.2 Ambiti di rilevanza ambientale

Interessa un'esigua porzione del territorio comunale a nordest, ambito denominato Mortirolo-Aprica.

10.1.3 Ambiti di elevato valore percettivo

Interessano prevalentemente i territori nel fondovalle lungo il corso del Torrente Ogliob; tali ambiti sono normati nelle NTA del Piano Territoriale di Coordinamento Provinciale di Brescia.

10.1.4 Vincolo idrogeologico

Il territorio comunale è interessato, per gran parte del territorio, da vincolo idrogeologico ex R.D. 3267/1923.

11.2 Limitazioni di enti e soggetti diversi dallo Stato e dalla Regione

10.2.1 allevamenti presenti sul territorio comunale e su quello dei comuni contermini

Il Regolamento Locale di Igiene della Valcamonica individua distanze minime da mantenere nel caso di nuovi insediamenti produttivi d'allevamento. Non sono presenti, nel Regolamento Locale D'igiene, distanze minime da mantenere dagli allevamenti esistenti nel caso di nuove zone edificabili.

10.2.2 indagini geologiche, idrogeologiche e sismiche

Si rimanda allo studio specifico, facente parte del Documento di Piano, per le limitazioni alla trasformazione del territorio per motivi di carattere geologico e idrogeologico.

10.2.3 fasce di rispetto, di salvaguardia e arretramento dell'edificazione

Il P.G.T. prescrive fasce di rispetto o di arretramento all'edificazione che producono limitazioni all'utilizzo delle aree edificabili in relazione a: infrastrutture della viabilità, cimitero, pozzi e/o sorgenti per acqua ad uso idropotabile, reticolo idrico, elettrodotti.

Le aree non edificate ricomprese in tali fasce dovranno essere sistemate preferibilmente a verde piantumato, quale intervento di mitigazione ambientale. Qualora tali fasce di rispetto interessassero zone edificabili, la relativa superficie è computata ai fini del calcolo dell'edificabilità ammessa. È ammesso l'uso dell'attività agricola, ove consentita dalle Norme Tecniche di Attuazione.

Gli edifici eventualmente esistenti all'interno di tali zone in contrasto con le prescrizioni delle N.T.A. possono essere oggetto solo di interventi di manutenzione ordinaria e straordinaria, senza incremento di s.l.p., salvo che per gli adeguamenti igienici e tecnologici. In caso di comprovata necessità e di interesse pubblico, previa autorizzazione, se richiesta, degli enti competenti, può essere concessa la costruzione di: piste ciclabili, parcheggi pubblici con relative corsie di accesso, cabine di trasformazione della rete elettrica e del gas, nuove strade, ampliamenti ed adeguamenti stradali, sottoservizi e servizi a rete.

Per quanto riguarda le fasce di rispetto stradali, devono essere rispettate le distanze previste dal Codice della Strada. In tali fasce non è consentita alcuna nuova edificazione né fuori né entro terra. All'interno del perimetro del Centro Abitato le distanze dal confine stradale da rispettare per interventi di nuova costruzione, ristrutturazioni ed ampliamenti sono quelle previste dal P.G.T.

Sul territorio comunale di Corteno Golgi insistono due cimiteri, uno a Santicob, uno nel capoluogo. Le fasce di rispetto cimiteriale per entrambi i cimiteri sono state recepite da PRG vigente in quanto l'Amministrazione Comunale non è a conoscenza di disposizioni da parte dell'ASL che stabiliscano fasce di rispetto cimiteriale differenti da quelle prodotte dal PRG vigente.¹⁴ All'interno degli ambiti perimetrati sulle tavole grafiche del P.G.T. non è consentita alcuna nuova edificazione né fuori né entro terra, fatti salvi: gli ampliamenti delle strutture cimiteriali, i chioschi a carattere provvisorio per le attività (anche commerciali) di servizio al cimitero, previa apposita autorizzazione, i volumi tecnici senza presenza di persone, opere di urbanizzazione necessarie all'accesso e alla sosta pedonale e veicolare. Per gli edifici esistenti collocati all'interno della fascia cimiteriale sono ammessi, ai sensi dell'art. 338 del Testo Unico delle leggi sanitarie così come modificato dall'art. 28 della Legge 166/02, interventi di adeguamento e recupero, nonché di ampliamento nella percentuale massima del 10% della s.l.p. esistente.

Le fasce di rispetto delle sorgenti sono state individuate in conformità al DPR 236 1988 modificato dal D.Lgs. 152/99, dal D.Lgs. 258/00 e dal D.Lgs. 152/06, che definisce le aree di salvaguardia dei pozzi e delle sorgenti ad uso idropotabile distinguendole in:

1. zona di tutela assoluta (raggio di 10 metri dall'opera di captazione), recintata e adibita esclusivamente ad opere di presa e a costruzioni di servizio;
2. zona di rispetto (200 metri di raggio), definita con criterio geometrico.

Per quanto riguarda il reticolo idrico, si rimanda alla normativa dell'apposito studio.

Per quanto riguarda le fasce di rispetto dagli elettrodotti, devono essere rispettate le distanze previste dalla L. 36/2001, dal Dpcm 8/07/2003 e dalla Circolare del Ministero dell'Ambiente del 15/11/2004 prot. DSA/2004/25291, così come riportate graficamente nelle tavole grafiche del P.G.T. Il territorio di Corteno Golgi è interessato dal passaggio di una linea ad alta tensione di 400 KV non ricadente però in ambiti edificati.

¹⁴ Lettera del Sindaco Martinotta Martino Luigi del 31/01/2012 prot. n. 506

12 IL SISTEMA PAESISTICO

Per quanto riguarda gli aspetti relativi a questo tema si rimanda alle due tavole 2A e 2B del quadro di riferimento sovracomunale e alle due tavole 15 e 16 del quadro conoscitivo del territorio comunale.

Negli elaborati 2A e 2B si evidenziano i punti panoramici, i coni ottici, le visuali sensibili, le emergenze percettive, quali sommità montane e peculiarità del paesaggio. Sono inoltre presentate viste panoramiche per comprendere il territorio nel quale è inserito il Comune di Corteno Golgi e la percezione di esso dal contesto in cui è collocato.

Nella tavola 15 vengono presentate le sezioni ambientali, le modellazioni del terreno, il suolo urbanizzato ed agricolo e forestale, gli ambiti di elevato valore percettivo, le definizioni di ambiente, territorio e paesaggio.

Nella tavola 16 si evidenziano le sezioni ambientali, il paesaggio urbanizzato, agricolo e forestale, gli standard residenziali, le attività economiche, religiose e pubbliche, i caratteri paesaggistici esistenti da D.G.R. 15/03/06 n.8/2121 – elementi costitutivi del paesaggio.

13 INDAGINE DEMOGRAFICA

Lo scopo della presente indagine è quello di analizzare le dinamiche sociali ed insediative della popolazione residente nel Comune di Corteno Golgi operando un confronto con l'evoluzione nei comuni limitrofi e nella provincia di Brescia ed eseguendo una stima preventiva dei possibili incrementi o decrementi demografici.

La valutazione delle tendenze demografiche è legata allo studio di alcuni fenomeni tra loro relazionati come:

- l'andamento e la suddivisione per sesso e fasce d'età della popolazione residente
- l'evoluzione della struttura della famiglia
- la struttura del patrimonio edilizio
- l'analisi dei fattori economici

A tale scopo sono stati raccolti i dati riguardanti la popolazione residente nel Comune in corrispondenza dei censimenti eseguiti dal 2002 al 2011, forniti dall'ufficio anagrafe del comune di Corteno Golgi, i dati reperiti dall'Istituto Centrale di Statistica (ISTAT) e i dati recepiti dal sito internet <http://www.comuni-italiani.it/017/063/>.

13.1 La popolazione residente: censimenti e dati anagrafici

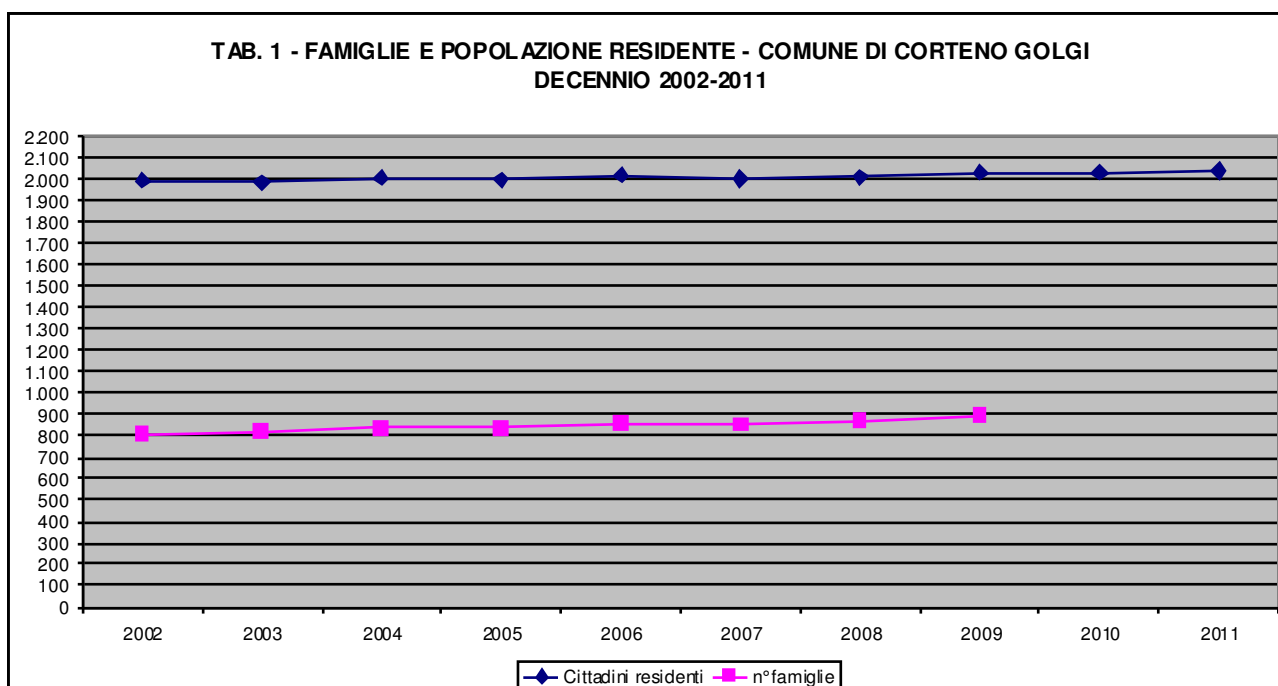


Grafico popolazione e famiglie residenti, 2002-2011, Comune di Corteno Golgi – fonte: Ufficio Anagrafe – Comune di Corteno Golgi (BS)

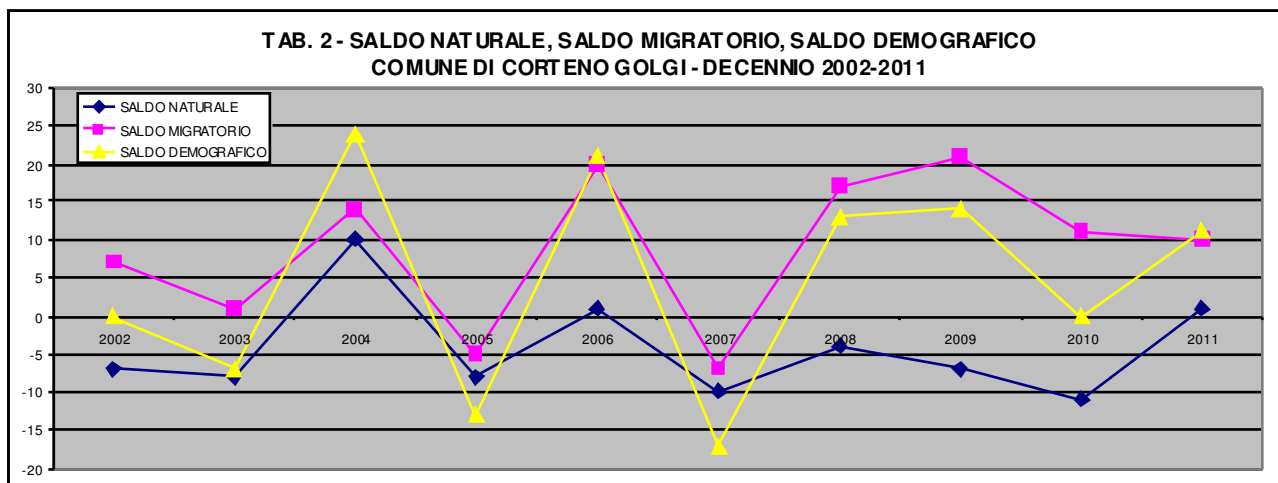


Grafico saldo naturale, saldo migratorio, saldo demografico, 2002-2011, Comune di Corteno Golgi – fonte: Ufficio Anagrafe – Comune di Corteno Golgi (BS)

COMUNE DI CORTENO GOLGI - CITTADINI RESIDENTI AL 31 DICEMBRE DEL DECENNIO 2002-2011

	* RESIDENTI	* N. FAMIGLIE	FAMIGLIA MEDIA	* NATI	* MORTI	SALDO NATURALE	TASSO DI INCREMENTO NATURALE	* IMMIGRATI	* EMIGRATI	SALDO MIGRATORIO	TASSO DI INCREMENTO MIGRATORIO	SALDO DEMOGRAFICO TOTALE	TASSO DI INCREMENTO TOTALE
2002	1.990	809	2,46	18	25	-7	-0,35 %	31	24	7	0,35 %	0	0,00 %
2003	1.986	822	2,42	20	28	-8	-0,40 %	30	29	1	0,05 %	-7	-0,35 %
2004	2.010	838	2,40	25	15	10	0,50 %	41	27	14	0,70 %	24	1,19 %
2005	1.997	838	2,38	15	23	-8	-0,40 %	38	43	-5	-0,25 %	-13	-0,65 %
2006	2.018	855	2,36	19	18	1	0,05 %	44	24	20	0,99 %	21	1,04 %
2007	2.001	853	2,35	15	25	-10	-0,50 %	45	52	-7	-0,35 %	-17	-0,85 %
2008	2.014	870	2,31	22	26	-4	-0,20 %	54	37	17	0,84 %	13	0,65 %
2009	2.028	896	2,26	13	20	-7	-0,35 %	57	36	21	1,04 %	14	0,69 %
2010	2.028	911	2,23	13	24	-11	-0,54 %	46	35	11	0,54 %	0	0,00 %
2011	2.039	914	2,23	24	23	1	0,05 %	41	31	10	0,49 %	11	0,54 %
SOMMA DECENNIO		8606	23,40	184	227	-43	-2,15 %	427	338	89	4,40 %	46	2,26 %
MEDIA DECENNIO		860,60	2,34	18,40	22,70	-4,30	-0,21 %	42,70	33,80	8,90	0,44 %	4,60	0,23 %

* DATI FORNITI DAL COMUNE DI CORTENO GOLGI - UFFICIO ANAGRAFE

POPOLAZIONE MEDIA NEI 10 ANNI (2002-2011) = (1990+1986+2010+1997+2018+2001+2014+2028+2028+2039)/10 =

20.111

TASSO DI INCREMENTO-DECREMENTO NATURALE DELLA POPOLAZIONE = (-43/20111)*100 =

-0,21 %

Come si può notare dalla tabella, dal 2002 al 2011 l'andamento della popolazione è irregolare. Il tasso di incremento naturale risulta negativo, mentre il saldo demografico totale risulta positivo.

Confrontando l'andamento demografico nei comuni limitrofi a Corteno Golgi è evidente che lo spopolamento è una caratteristica che accomuna questi paesi montani dell'alta Valle Camonica. Tuttavia si può notare uno scostamento dalla tendenza generale, in termini di variazione percentuale negativa, per i comuni analizzati. Se si considera il caso del comune di Edolo è facilmente giustificabile in quanto centro di riferimento di particolare importanza per l'alta valle, il caso di Vezza d'Oglio, invece, trova spiegazione nella presenza di una zona artigianale significativa che offre possibilità di lavoro e di sviluppo economico commerciale.

Si riportano di seguito i dati relativi alle indagini sulla popolazione residente nel comune di Corteno Golgi e nei comuni limitrofi di Malonno e Aprica. Fonte: sito internet <http://www.comuni-italiani.it/017/063/>.

Comune di Corteno Golgi

N° abitazioni (2001): **3.994**

Popolazione residente (2010): **2.028 – 1.023 M/1.005 F**

% trend popolazione 2001-2010: **1,8%**

Età media 2011: **43,4**

Tasso natalità 2010: **6,4**



Popolazione Corteno Golgi 1861-2010			
Anno	Residenti	Variazione	Note
1861	2.037		
1871	2.021	-0,8%	
1881	2.094	3,6%	
1901	2.077	-0,8%	
1911	2.228	7,3%	
1921	2.308	3,6%	
1931	2.442	5,8%	
1936	2.423	-0,8%	
1951	2.619	8,1%	Massimo
1961	2.450	-6,5%	
1971	2.333	-4,8%	
1981	2.185	-6,3%	
1991	2.100	-3,9%	
2001	1.992	-5,1%	Minimo
2010 ind	2.028	1,8%	

Corteno Golgi – Popolazione per Età						
Anno	% 0-14	% 15-64	% 65+	Abitanti	Indice Vecchiaia	Età Media
2007	13,4%	66,2%	20,5%	2.018	153,0%	42,3
2008	13,3%	66,1%	20,6%	2.001	154,9%	42,7
2009	13,4%	66,3%	20,3%	2.014	151,5%	42,6
2010	13,1%	66,5%	20,4%	2.028	155,6%	43,1
2011	12,7%	67,0%	20,3%	2.028	159,3%	43,4

Cittadini Stranieri – Corteno Golgi								
Anno	Residenti Stranieri	Residenti Totale	% Stranieri	Minorenni	Famiglie con almeno uno straniero	Famiglie con capofamiglia straniero	Nati in Italia	% Maschi
2005	22	1.997	1,1%	3				63,6%
2006	36	2.018	1,8%	11			4	61,1%
2007	35	2.001	1,7%	7	20	15	2	51,4%
2008	48	2.014	2,4%	11	23	18	3	50,0%
2009	53	2.028	2,6%	8	31	27	3	62,3%
2010	63	2.028	3,1%					65,1%

Comune di Malonno

N° abitazioni (2001): **1.792**

Popolazione residente (2010): **3.357 – 1.635 M/1.722 F**

% trend popolazione 2001-2010: **1,1%**

Età media 2011: **43,8**

Tasso natalità 2010: **11,0**



Popolazione Malonno 1861-2010			
Anno	Residenti	Variatione	Note
1861	2.242		Minimo
1871	2.410	7,5 %	
1881	2.376	-1,4 %	
1901	2.449	3,1 %	
1911	2.522	3,0 %	
1921	2.635	4,5 %	
1931	2.755	4,6 %	
1936	2.814	2,1 %	
1951	3.203	13,8 %	
1961	3.356	4,8 %	
1971	3.202	-4,6 %	
1981	3.389	5,8 %	
1991	3.398	0,3 %	Massimo
2001	3.326	-2,1 %	
2010 ind	3.357	0,9 %	

Malonno – Popolazione per Età						
Anno	% 0-14	% 15-64	% 65+	Abitanti	Indice Vecchiaia	Età Media
2007	12,9%	67,8%	19,3%	3.282	149,9%	42,9
2008	12,8%	67,7%	19,6%	3.340	152,9%	43,0
2009	13,1%	66,8%	20,1%	3.335	153,9%	43,3
2010	13,1%	66,6%	20,3%	3.345	155,4%	43,6
2011	13,2%	66,2%	20,6%	3.357	155,4%	43,8

Cittadini Stranieri – Malonno								
Anno	Residenti Stranieri	Residenti Totale	% Stranieri	Minorenni	Famiglie con almeno uno straniero	Famiglie con capofamiglia straniero	Nati in Italia	% Maschi
2005	49	3.302	1,5%	11				63,3%
2006	53	3.282	1,6%	15			5	58,5%
2007	83	3.340	2,5%	18	40	35	7	61,4%
2008	94	3.335	2,8%	20	38	33	9	59,6%
2009	117	3.345	3,5%	30	41	32	12	58,1%
2010	132	3.357	3,9%					56,8%

Comune di Aprica

N° abitazioni (2001): **4.004**

Popolazione residente (2010): **1.612 – 776 M/836 F**

% trend popolazione 2001-2010: **1,6%**

Età media 2011: **42,8**

Tasso natalità 2010: **6,8**



Popolazione Aprica 1861-2010			
Anno	Residenti	Variazione	Note
1861	973		Minimo
1871	993	2,1 %	
1881	1.023	3,0 %	
1901	1.052	2,8 %	
1911	1.280	21,7 %	
1921	1.170	-8,6 %	
1931	1.203	2,8 %	
1936	1.103	-8,3 %	
1951	1.278	15,9 %	
1961	1.214	-5,0 %	
1971	1.272	4,8 %	
1981	1.516	19,2 %	
1991	1.627	7,3 %	Massimo
2001	1.588	-2,4 %	
2010 ind	1.612	1,5 %	

Aprica – Popolazione per Età						
Anno	% 0-14	% 15-64	% 65+	Abitanti	Indice Vecchiaia	Età Media
2007	14,1%	67,6%	18,4%	1.621	130,7%	41,5
2008	14,6%	66,4%	19,0%	1.650	129,9%	41,7
2009	14,4%	66,5%	19,0%	1.635	131,8%	41,9
2010	14,4%	65,7%	19,9%	1.621	137,6%	42,3
2011	14,4%	65,3%	20,3%	1.612	140,9%	42,8

Cittadini Stranieri – Aprica								
Anno	Residenti Stranieri	Residenti Totale	% Stranieri	Minorenni	Famiglie con almeno uno straniero	Famiglie con capofamiglia straniero	Nati in Italia	% Maschi
2005	40	1.625	2,5%	8				47,5%
2006	46	1.621	2,8%	7			5	47,8%
2007	70	1.650	4,2%	19	37	28	8	48,6%
2008	64	1.635	3,9%	19	34	25	9	50,0%
2009	66	1.621	4,1%	17	25	8	11	54,5%
2010	61	1.612	3,8%					50,8%

Comune di Edolo (BS)

N° abitazioni (2001): **3.336**

N° famiglie (2010): **2.063**

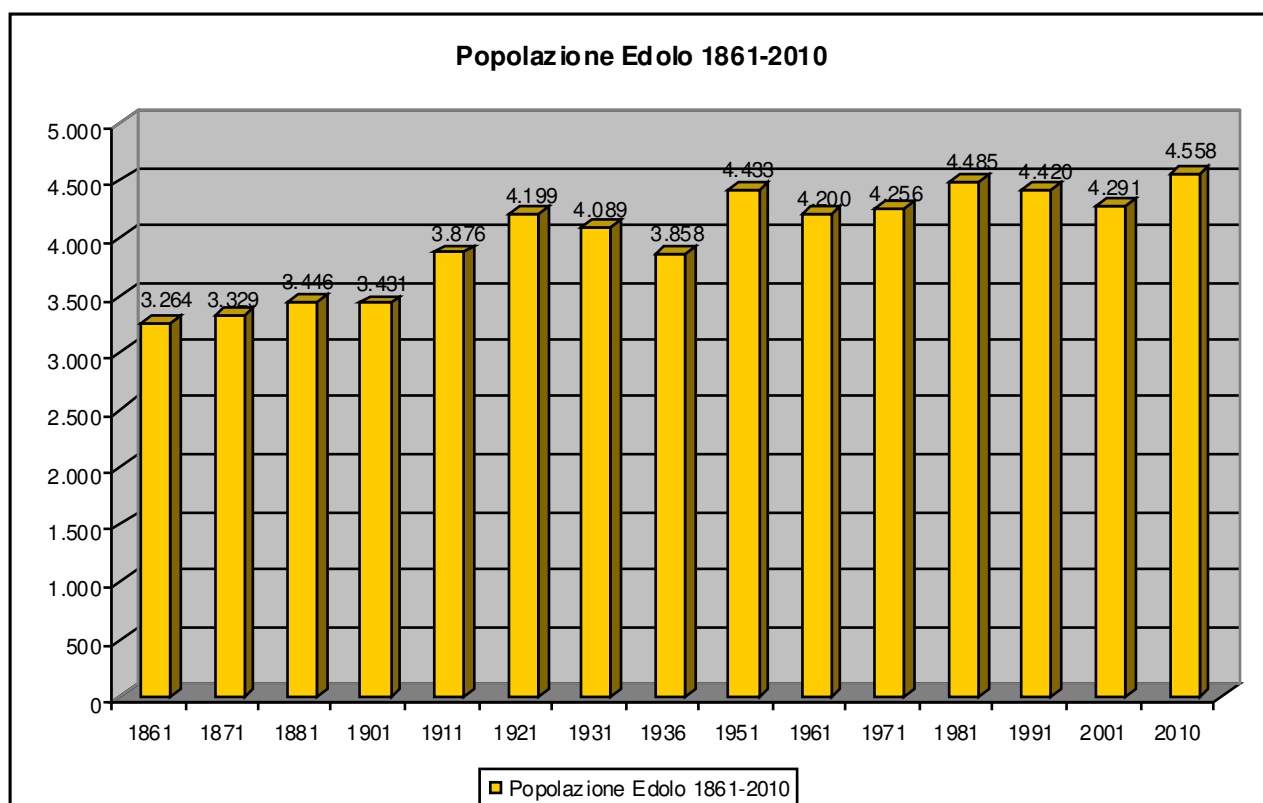
Popolazione residente (2010): **4.558 – 2.234 M/2.324 F**

% trend popolazione 2001-2010: **4,9%**

Età media 2011: **44,7**

Tasso natalità 2010: **7,9**

Popolazione Edolo 1861-2010			
Anno	Residenti	Variazione	Note
1861	3.264		Minimo
1871	3.329	2,0%	
1881	3.446	3,5%	
1901	3.431	-0,4%	
1911	3.876	13,0%	
1921	4.199	8,3%	
1931	4.089	-2,6%	
1936	3.858	-5,6%	
1951	4.433	14,9%	
1961	4.200	-5,3%	
1971	4.256	1,3%	
1981	4.485	5,4%	
1991	4.420	-1,4%	
2001	4.291	-2,9%	
2010 ind	4.558	6,2%	Massimo



Comune di Vezza d'Oglio (BS)

N° abitazioni (2001): **2.657**

N° famiglie (2010): **666**

Popolazione residente (2010): **1.475 – 719 M/756 F**

% trend popolazione 2001-2010: **3,5%**

Età media 2011: **42,7**

Tasso natalità 2010: **6,2**

Popolazione Edolo 1861-2010			
Anno	Residenti	Variazione	Note
1861	1.803		
1871	1.815	0,7%	
1881	1.929	6,3%	Massimo
1901	1.766	-8,4%	
1911	1.920	8,7%	
1921	1.631	-15,1%	
1931	1.485	-9,0%	
1936	1.419	-4,4%	
1951	1.639	15,5%	
1961	1.568	-4,3%	
1971	1.402	-10,6%	Minimo
1981	1.426	1,7%	
1991	1.435	0,6%	
2001	1.426	-0,6%	
2010 ind	1.475	3,4%	

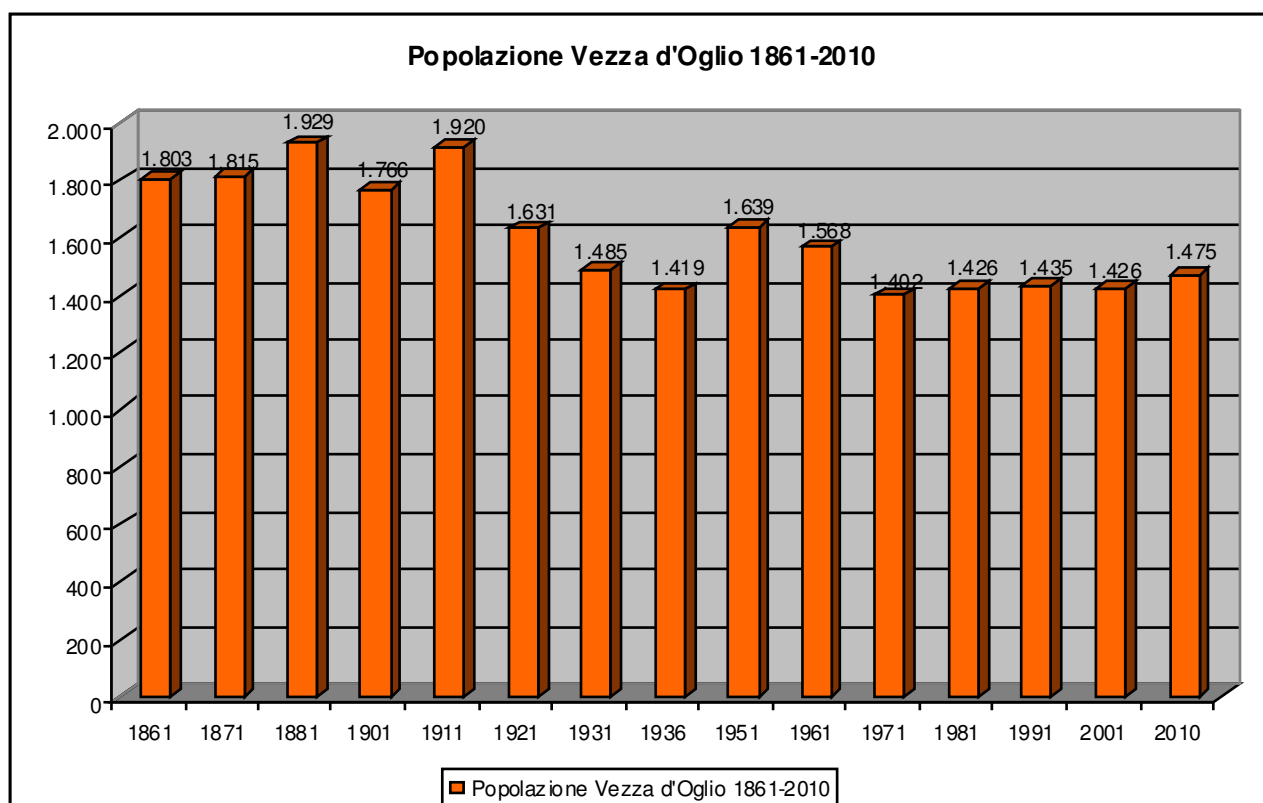
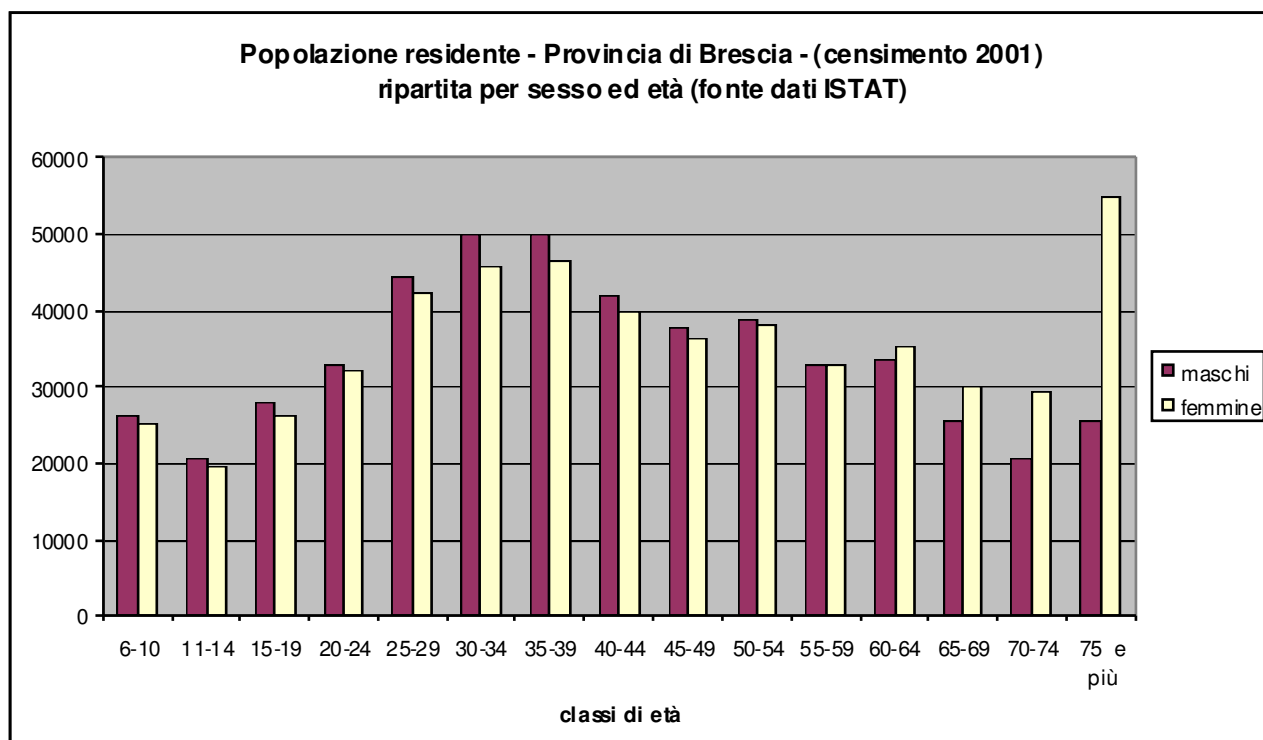


Tabella Densità abitativa (ab/Km²) – Brescia (dettaglio comunale) – Censimento 2001. Fonte: ISTAT

COMUNI	Densità abitativa (ab/Km ²)
Provincia di Brescia	
Corteno Golgi	24
Edob	48
Incodine	22
Malonno	108
Monno	19
Ponte di Legno	19
Sonico	20
Temù	23
Veza d'Oglio	26
Vione	21
Totale	330

Per il presente studio è stata inoltre realizzata un'analisi volta a determinare la qualità della popolazione ripartendola per classi di sesso e di età.

La seguente tabella rappresenta la ripartizione per sesso ed età dei dati rilevati per la popolazione residente nella provincia di Brescia nel censimento 2001. Dall'esame del grafico si nota un rigonfiamento del diagramma che coinvolge la fascia di età dai 25 ai 54 anni. Si nota inoltre il fenomeno dell'invecchiamento della popolazione, che rispecchia la tendenza nazionale e regionale degli ultimi vent'anni. Tale incremento nella fascia di età più anziana della popolazione, che per i maschi risulta appena accennato, è di maggior rilevanza per le donne che in base alle statistiche nazionali risultano più longeve.



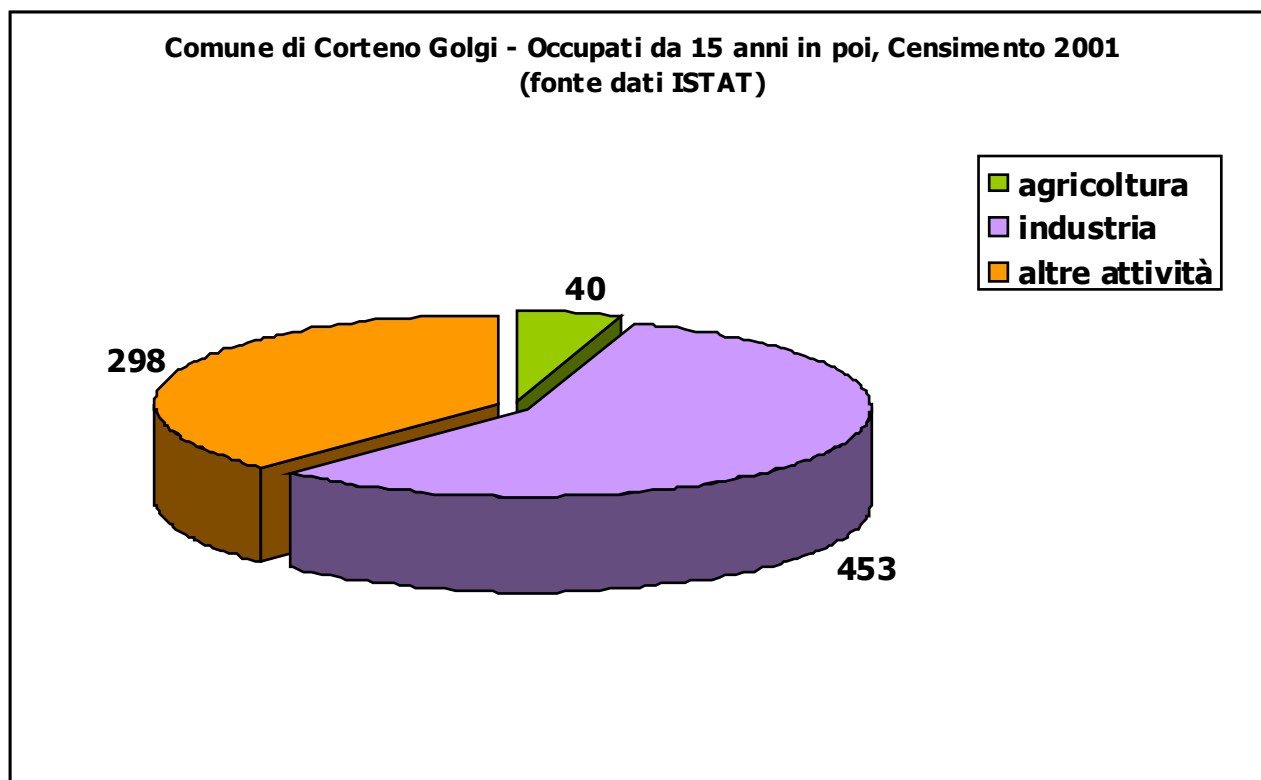
13.2 L'analisi dei fattori economici

Dalla tabella e dal grafico sottostanti si nota come l'agricoltura, un tempo attività principale del comune di Corteno Golgi, sia nel 2001 l'occupazione per sole 40 persone.

Le due occupazioni principali sono l'industria e altre attività, che prevedono però un pendolarismo, in quanto sono attività di esigua entità nel territorio comunale di Corteno Golgi.

Tavola: Occupati per classe di età ed attività economica - Brescia (dettaglio comunale) - Censimento 2001.

	Classe di età da 15 anni in poi				Totale
	15-19	20-29	30-54	55 e più	
Comune di Corteno Golgi					
agricoltura	0	6	32	2	40
industria	19	118	287	29	453
altre attività	4	89	180	25	298
totale					791



14 TURISMO

Il governo del turismo in Valle Camonica si è organizzato attorno ai Sistemi Turistici riconosciuti da Regione Lombardia (art. 4 legge regionale n. 15/2007, "Testo unico delle leggi regionali in materia di turismo"): i Comuni della media e bassa Valle Camonica aderiscono al Sistema Turistico interprovinciale denominato "*La sublimazione dell'acqua*" e i Comuni dell'Unione dei Comuni dell'alta Valle Camonica aderiscono invece al Sistema Turistico interregionale denominato "*Adamello*".

La Valle Camonica, specie per ciò che concerne il turismo dello sport e del tempo libero (sci e terme), il turismo escursionistico e naturalistico (Parchi ed aree protette), il turismo artistico, storico e culturale (Sito Unesco – Capo di Ponte) e il turismo enogastronomico (prodotti tipici, agriturismo e ristorazione) possiede una chiara e significativa vocazione turistica e una significativa presenza di risorse ed eccellenze turistiche.

Tale vocazione turistica si esprime in circa 800 mila presenze turistiche l'anno, circa 400 strutture ricettive e 10.000 posti letto, concentrati in particolare in Alta Valle Camonica (Ponte di Legno – Temù) e media Valle Camonica (Darfo Boario Terme – Borno).

Il turismo si esprime inoltre e soprattutto tramite il soggiorno in seconde case numerose oltre che nelle destinazioni sopra citate anche con riferimento alla stazione sciistica di Baradello 2000 – Aprica nel Comune di Corteno Golgi.

Recentemente e con attinenza anche al settore dell'artigianato artistico e del commercio, si è sviluppata una certa attrattiva turistica del territorio determinata dal ricco palinsesto di Mostre Mercato della Valle Camonica.

Per ciò che concerne i Comuni interessati, la vocazione turistica è espressa in particolare dai Comuni di Capo di Ponte e Corteno Golgi, mentre il soggiorno a Paisco Loveno ha motivazioni prevalentemente lavorative.

Grazie al patrimonio d'arte rupestre, Capo di Ponte risulta infatti la principale meta del turismo culturale e didattico della Valle Camonica. Le visite e i flussi turistici si concentrano prevalentemente nel periodo scolastico, circa 6.000 presenze annuali in strutture di basso profilo e con uno scarso apporto di turismo straniero. L'offerta turistica locale è arricchita dalla Mostra Mercato di Pescarzo.

Grazie alla stazione sciistica Baradello 2000 integrata al demanio dell'Aprica e alle significative valenze ambientali e naturalistiche, Corteno Golgi esprime significativi flussi turistici, oltre 50.000 presenze all'anno, concentrate nel periodo invernale, ma non solo, e distribuite in 12 strutture ricettive, di medio e basso profilo e con una dotazione di circa 500 posti letto.

Si riporta di seguito un estratto di dati recepiti dall'ASR Lombardia sugli esercizi turistici nel Comune di Corteno Golgi in anni differenti per comprendere il flusso turistico che interessa il territorio comunale.

Fonte per l'elaborazione delle tabelle: www.asr-lombardia.it

Esercizi alberghieri, posti letto, camere e bagni al 31.12. Comunale

Anno	Codice Istat	Descrizione	n° esercizi	posti letto	camere	bagni
2000	17063	Corteno Golgi	7	283	148	137
2001	17063	Corteno Golgi	7	283	148	137
2003	17063	Corteno Golgi	7	283	148	137
2004	17063	Corteno Golgi	7	307	160	149
2005	17063	Corteno Golgi	7	307	164	153
2006	17063	Corteno Golgi	7	300	160	153
2007	17063	Corteno Golgi	7	312	164	157
2008	17063	Corteno Golgi	7	307	164	155
2009	17063	Corteno Golgi	7	306	165	155
2010	17063	Corteno Golgi	6	281	149	141

Fonte: Istat

Esercizi extra-alberghieri al 31.12. Comunale

Anno	Codice Istat	Descrizione	Campeggi e villaggi turistici		Alloggi in affitto		Alloggi agro-turistici		Ostelli per la Gioventù		Case per ferie		Rifugi alpini		Altri esercizi		Bed & Breakfast		Totale	
			Numero	Letti	Numero	Letti	Numero	Letti	Numero	Letti	Numero	Letti	Numero	Letti	Numero	Letti	Numero	Letti	Numero	Letti
2003	17063	Corteno Golgi	1	338	2	200	0	0	0	0	1	66	1	21	0	0	0	0	5	625
2004	17063	Corteno Golgi	1	338	n.d.	n.d.	n.d.	n.d.	0	0	1	66	1	21	n.d.	n.d.	n.d.	n.d.	5	625
2005	17063	Corteno Golgi	1	338	2	200	0	0	0	0	1	66	1	21	0	0	0	0	5	625
2006	17063	Corteno Golgi	1	358	2	205	0	0	0	0	1	66	1	21	0	0	0	0	5	650
2007	17063	Corteno Golgi	1	358	2	205	0	0	0	0	1	66	1	21	0	0	0	0	5	650
2008	17063	Corteno Golgi	1	338	2	34	0	0	0	0	1	66	1	21	0	0	0	0	5	459
2009	17063	Corteno Golgi	1	338	2	34	0	0	0	0	1	66	1	21	0	0	0	0	6	465
2010	17063	Corteno Golgi	1	338	2	34	0	0	0	0	1	66	1	21	0	0	0	0	6	465

Fonte: Istat

Consistenza degli esercizi ricettivi al 31.12. Comunale

Anno	Codice Istat	Descrizione	es. alberghieri		es. complementari		n° esercizi ricettivi		esercizi alberghieri		es. complementari		tot. generale esercizi		tot. B&B	
			6	7	6	6	es. alberghieri	es. complementari	es. alberghieri	es. complementari	es. alberghieri	es. complementari	es. alberghieri	es. complementari	es. alberghieri	es. complementari
2010	17063	Corteno Golgi	6	7	6	6	12	1	114	104	201	642	843	6	6	
2009	17063	Corteno Golgi	7	7	6	6	13	1	165	155	306	642	948	6	6	

Fonte: Istat

Corteno Golgi è dunque interessato da un importante flusso turistico al punto che in alta stagione (15 giorni estivi e 15 invernali) il numero delle presenze è più che triplicato rispetto al numero dei residenti (si passa da 2.039 abitanti circa a 6.500 circa – dati forniti dall'Ufficio Tecnico Comunale, anno 2011).

Pertanto il comune è soggetto a notevoli variazioni insediative, tenuto conto che l'afflusso turistico (secondo case) si è incrementato portandosi da 3.200 unità nel 2001 a 4.400 circa nel 2011.

Tali variazioni di popolazione sono da considerarsi soprattutto per il dimensionamento dei servizi e delle infrastrutture comunali.

Si riportano di seguito i calcoli di previsione per gli abitanti teorici insediabili nel Comune di Corteno Golgi, sia per quanto riguarda il totale delle previsioni urbanizzabili, sia per quanto riguarda il dettaglio degli AdT. Si riscontra quindi un numero teorico di 6.230 abitanti, di cui 902 circa riferiti agli Ambiti di Trasformazione.

	AMBITO DI TRASFORMAZIONE RESIDENZIALE E/O TURISTICO-RESIDENZIALE	SUPERFICIE TERRITORIALE (mq)	INDICE U.T. (mc/mq) PARAMETRO INDICATIVO	METRI CUBI CALCOLATI IN BASE ALL'INDICE U.T.	ABITANTI TEORICI INSEDIABILI (su 150 mc/abitante)
SANTICOLO	AT-r1*	7.179,78	0,80	5.743,82	38,29
	AT-r2*	4.959,94	0,80	3.967,95	26,45
	AT-r3	11.053,14	0,80	8.842,51	58,95
	AT-r4	3.324,43	0,80	2.659,54	17,73
	TOTALE	26.517,29			141,43
LOMBRO	AT-r1*	3.517,30	0,80	2.813,84	18,76
	AT-r2	6.537,80	0,80	5.230,24	34,87
	TOTALE	10.055,10			53,63
PISOGNETO	AT-r1	14.721,30	0,80	11.777,04	78,51
	TOTALE	14.721,30			78,51
FUCINE	AT-r1	14.013,46	0,80	11.210,77	74,74
	AT-rt1	6.986,98	0,80	5.589,58	37,26
	TOTALE	21.000,44			112,00
SAN PIETRO	AT-rt1	2.461,44	0,80	1.969,15	13,13
	AT-rt2	13.050,15	0,80	10.440,12	69,60
	AT-rt3	6.932,03	0,80	5.545,62	36,97
	AT-rt4	23.160,39	0,80	18.528,31	123,52
	AT-rt5*	6.251,04	0,80	5.000,83	33,34
	AT-rt6	12.308,66	0,80	9.846,93	65,65
	AT-rt7	32.700,33	0,80	26.160,26	174,40
	TOTALE	96.864,04			516,61
TOT. SUPERFICIE TERRITORIALE AdT		169.158,17 mq			
TOTALE ABITANTI TEORICI INSEDIABILI AT CORTENO GOLGI					902,18

* Gli Ambiti contrassegnati da asterisco hanno una percentuale indicativa di standard del 20%

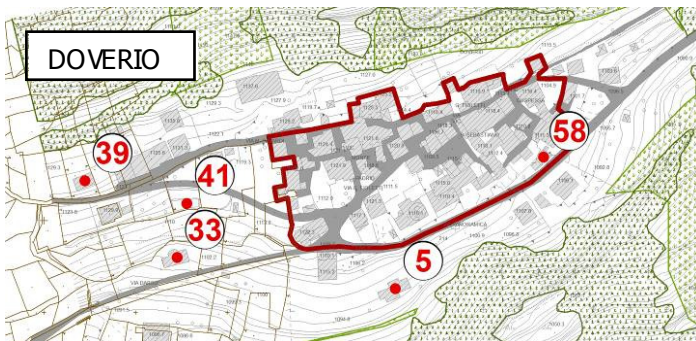
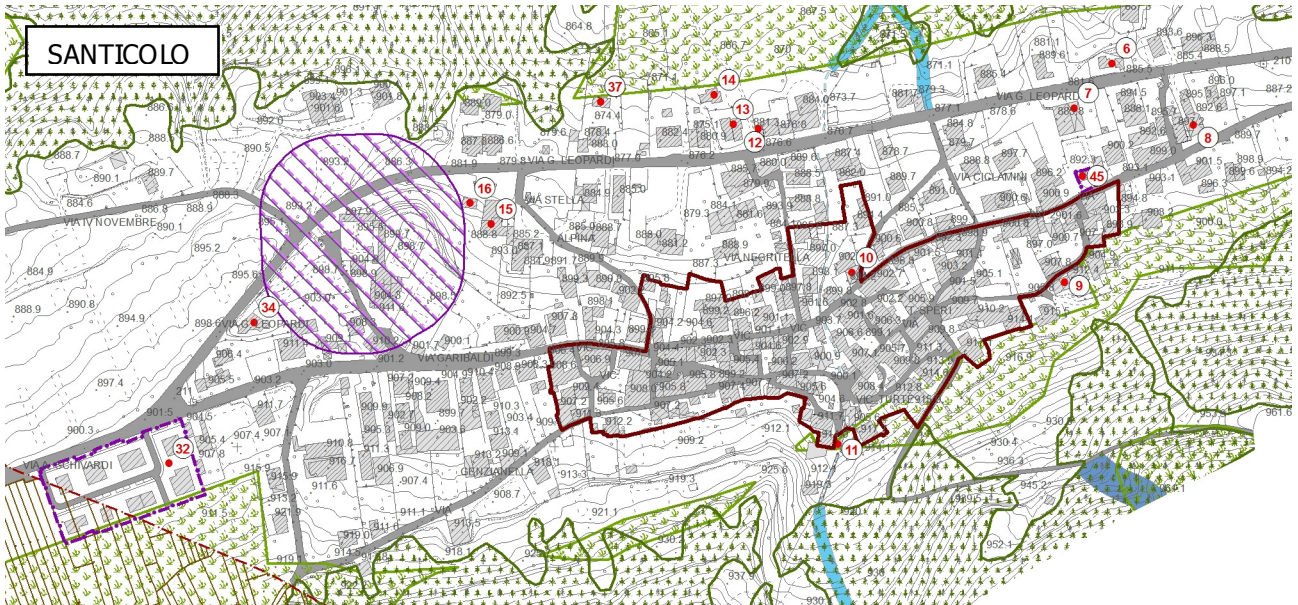
TABELLA DI PREVISIONE ABITANTI TEORICI INSEDIABILI DA PGT - COMUNE DI CORTENO GOLGI

	SUPERFICI	INDICE TEORICO	VOLUMETRIE
TOT. SUOLO URBANIZZATO	757.000,85	0,9	681.300,77
TOT. SUOLI URBANIZZABILI	281.300,35	0,9	253.170,32
TOTALI	1.038.301,20		934.471,08
VOLUME TEORICO PER ABITANTE	150 MC		

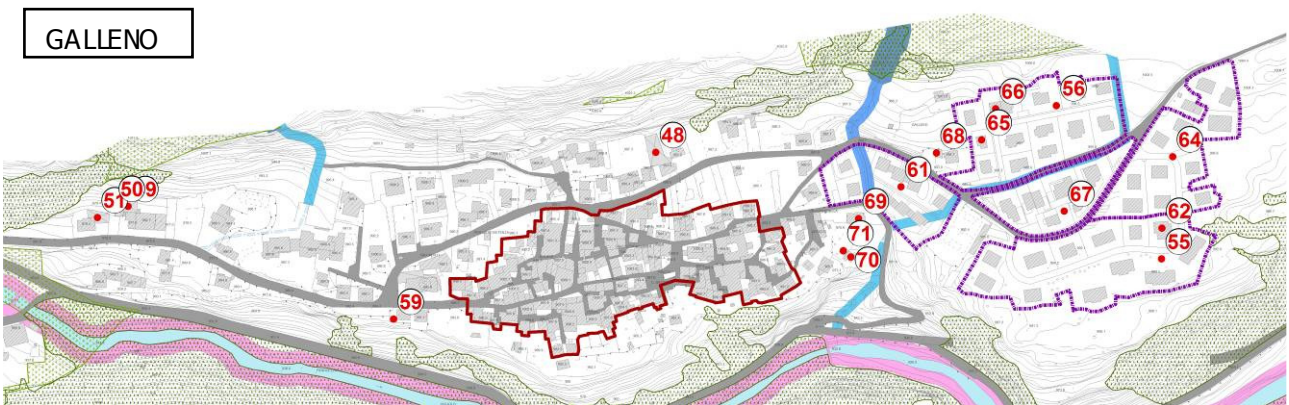
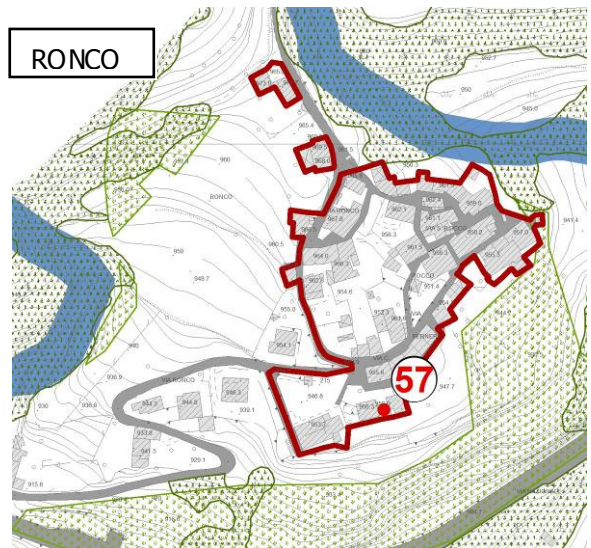
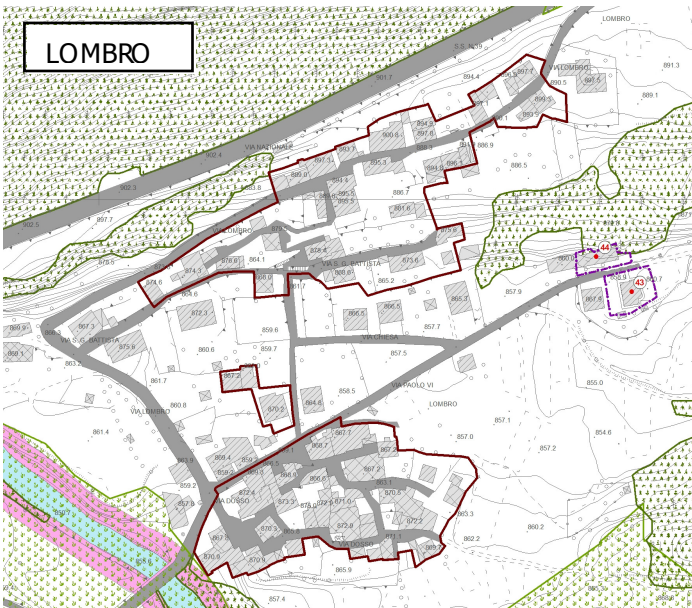
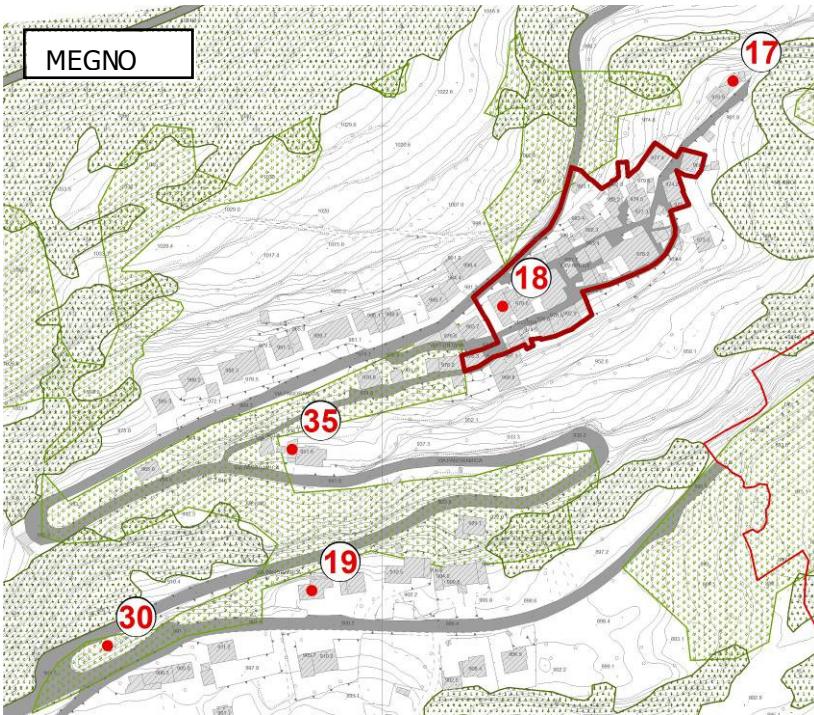
VOLUME EDIFICATO + VOLUME EDIFICABILE / (VOLUME TEORICO PER ABITANTE) = 6.230 ABITANTI TEORICI INSEDIABILI

*Tenuto conto che l'afflusso turistico (secondo case) si è incrementato portandosi da 3.200 unità nel 2001 a 4.400 circa nel 2011

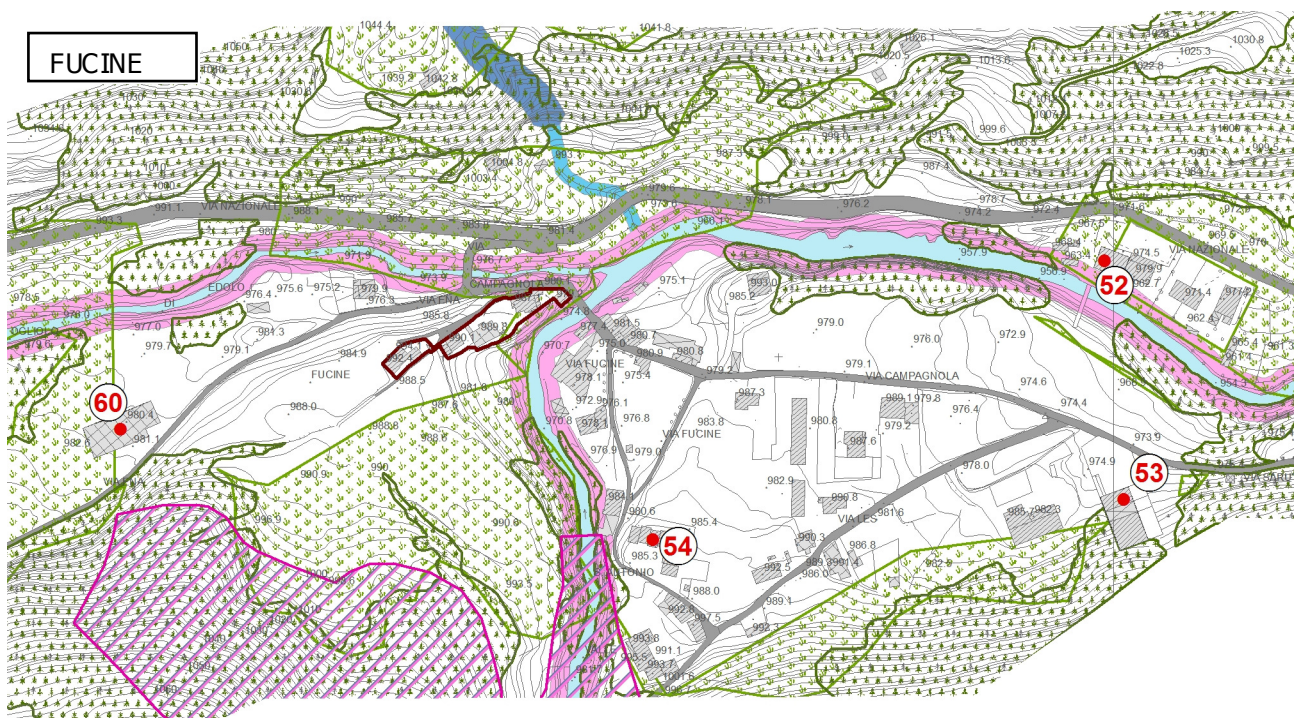
Si riportano di seguito gli stralci delle frazioni comunali con indicati gli interventi edilizi concessi. Si può notare che le frazioni maggiormente interessate da un incremento edilizio consistente sono Galleno e in particolar modo San Pietro. Questo incremento edilizio è da attribuirsi alla richiesta turistica di seconde case, data la vicinanza di impianti sciistici.

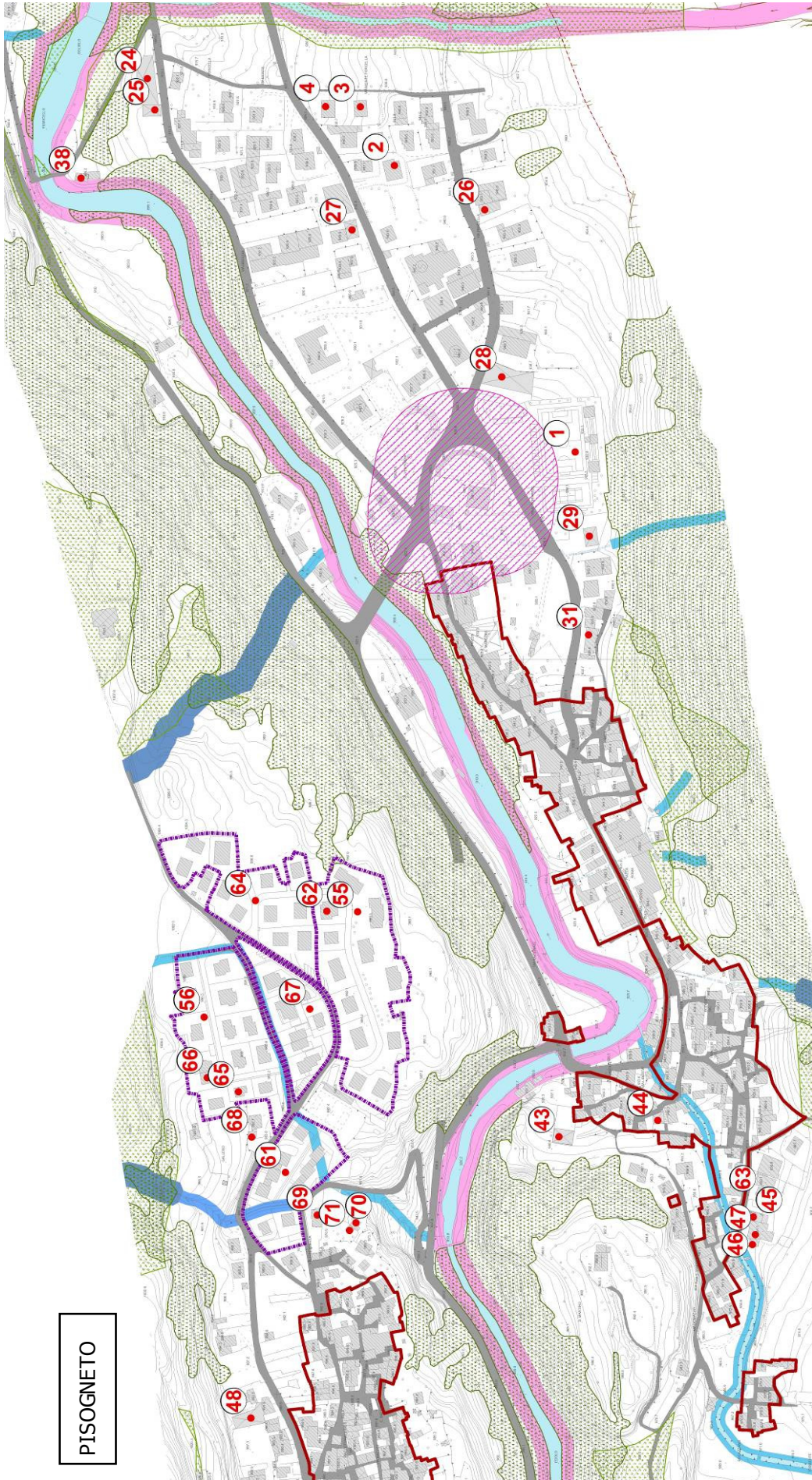


N°	DESCRIZIONE INTERVENTO	PROTOCOLLO
1	CAMPO SPORTIVO	dati non trasmessi dall'UTC
2	EDIFICI RESIDENZIALI	n. 1192
3	EDIFICI RESIDENZIALI	n. 86/03
4	EDIFICI RESIDENZIALI	n. 1160
5	EDIFICI RESIDENZIALI	n. 1119
6	BOX	n. 1442
7	dati non trasmessi dall'UTC	dati non trasmessi dall'UTC
8	dati non trasmessi dall'UTC	n. 1505
9	dati non trasmessi dall'UTC	n. 1178
10	AUTORIMESSA	n. 33/04
11	dati non trasmessi dall'UTC	n. 3061
12	BOX	n. 1380
13	EDIFICI RESIDENZIALI	n. 1134
14	EDIFICI RESIDENZIALI	n. 1091
15	dati non trasmessi dall'UTC	n. 1015
16	dati non trasmessi dall'UTC	n. 1114
17	dati non trasmessi dall'UTC	n. 103/03
18	dati non trasmessi dall'UTC	n. 1079
19	dati non trasmessi dall'UTC	n. 973
20	dati non trasmessi dall'UTC	dati non trasmessi dall'UTC
21	AUTORIMESSA	n. 1283
22	P.I.P. zona artigianale	n. 1051
23	dati non trasmessi dall'UTC	n. 3013
24	AUTORIMESSA	n. 1180
25	AUTORIMESSA	n. 1504
26	EDIFICIO INDUSTRIALE-ARTIGIANALE	n. 1185
27	BOX	n. 1242
28	BOX INTERRATO	n. 1479
29	BOX	n. 1431
30	ISOLA ECOLOGICA	dati non trasmessi dall'UTC
31	AUTORIMESSA	n. 1268
32	PL FASSE 1 - SANTICOLO	ATTO DI CONVENZIONE: 10/07/2010 - 10 anni
33	EDIFICI RESIDENZIALI	dati non trasmessi dall'UTC
34	EDIFICI RESIDENZIALI	DIA - prot. n. 751 del 5/02/2010
35	AUTORIMESSA INTERRATA	DIA - prot. n. 4828 del 27/08/2010
36	AUTORIMESSA INTERRATA	DIA - prot. n. 5990 del 10/10/2009
37	autorimessa per mezzi agricoli	PdC n.1593 del 21-06-2010
38	EDIFICI RESIDENZIALI	DIA n.98
39	BOX	dati non trasmessi dall'UTC
40	centrale captazione acqua	dati non trasmessi dall'UTC
41	box interrato	C.E. n.1123 del 12-02-2003
42	Opera di presa idraulica	P.C. n.1174 del 5-12-2003/ P.E. n.2035
43	EDIFICIO RESIDENZIALE	P.C. n. 1641 del 10-12-2012
44	BOX INTERRATO	N.3979
45	BOX	DIA prot. n. 4616



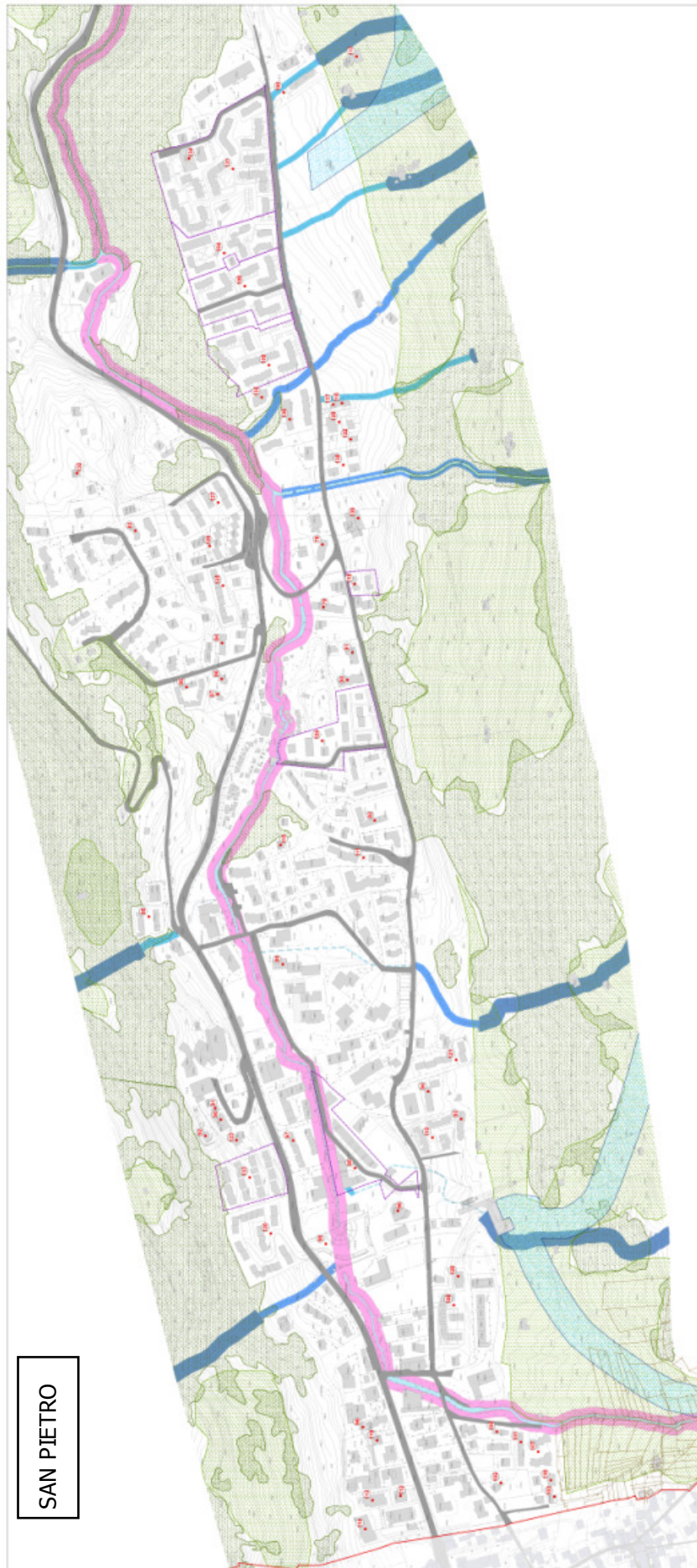
N°	DESCRIZIONE INTERVENTO	PROTOCOLLO
64	PL BOTOLA 3	ATTO DI CONVENZIONE: 23/09/2006 - 10 anni
67	PL BOTOLA 1	ATTO DI CONVENZIONE: 08/09/2001 - 10 anni
68	BOX INTERRATO	n. 4/01
69	EDIFICI RESIDENZIALI	n. 1156
70	EDIFICI RESIDENZIALI	dati non trasmessi dall'UTC
71	dati non trasmessi dall'UTC	n. 1058
75	BOX	n. 1246
76	BOX INTERRATO	n. 1366
77	BOX INTERRATO	n. 1521
46	dati non trasmessi dall'UTC	n. 954
47	dati non trasmessi dall'UTC	n. 949
48	BOX INTERRATO	n. 1113
49	AUTORIMESSA	n. 20/04
50	AUTORIMESSA	n. 20/04
51	AUTORIMESSA	n. 20/04
52	ALBERGO	n. 1052
53	BOX	n. 60/04
54	EDIFICI RESIDENZIALI	n. 1457
55	PL BOTOLA 4	ATTO DI CONVENZIONE: 25/10/2008 - 10 anni
56	PL BOTOLA 2	ATTO DI CONVENZIONE: 16/05/2009 - 10 anni
57	AMPLIAMENTO EDIFICIO	P.C. 1389 del 21-04-2006
58	BOX INTERRATO	DIA 3258
59	NUOVA EDIFICAZIONE	DIA 1373/2006
60	AUTORIMESSA CON UFFICI	P.C. 1554/08
61	PL GALLEN0	dati non trasmessi dall'UTC
62	PL BOTOLA 4	DIA - prot. n. 974 del 16/02/2010
63	NUOVA EDIFICAZIONE RESIDENZIALE	P.C. 1603 del 03-02-2011
65	NUOVA EDIFICAZIONE	DIA n.3455 del 14-06-2011
66	NUOVA EDIFICAZIONE RESIDENZIALE	DIA n.350 del 22-01-2010
72	BOX INTERRATO	P.C. N. 01-12-2012
73	BOX INTERRATO	DIA prot. n. 3981
74	EDIFICIO RESIDENZIALE	P.C. N. 1640 DEL 3.12.2012





PISOGNETO

N°	DESCRIZIONE INTERVENTO	PROTOCOLLO
119	22.02 CE CORVI	dati non trasmessi dall'UTC
120	38.05 CE CONCA D'ORO	dati non trasmessi dall'UTC
121	28.04 CE ELITE	dati non trasmessi dall'UTC
124	29.05 PL CAROZZI	ATTO DI CONVENZIONE: 31/03/2006 - 10 anni
125	PL CLESURA 2	ATTO DI CONVENZIONE: 29/06/1998
126	PL CLESURA 1	ATTO DI CONVENZIONE: 17/01/1996
127	PL CLESURA 3	dati non trasmessi dall'UTC
131	29.06 PL ABETE 1	ATTO DI CONVENZIONE: 27/05/2008 - 10 anni
134	BOX INTERRATO	n. 27/01
135	dati non trasmessi dall'UTC	dati non trasmessi dall'UTC
136	EDIFICI RESIDENZIALI	n. 1251
137	EDIFICI RESIDENZIALI	n. 1325
138	EDIFICI RESIDENZIALI	n. 1197
139	AUTORIMESSA	n. 1049
78	EDIFICI RESIDENZIALI	n. 1524
79	EDIFICI RESIDENZIALI	n. 1523
80	EDIFICI RESIDENZIALI	n. 41/00
81	EDIFICI RESIDENZIALI	n. 1149
82	EDIFICI RESIDENZIALI	n. 42/00
83	EDIFICI RESIDENZIALI	n. 1239
84	EDIFICI RESIDENZIALI	n. 22/04
85	EDIFICI RESIDENZIALI	n. 1418
86	EDIFICI RESIDENZIALI	dati non trasmessi dall'UTC
87	EDIFICI RESIDENZIALI	n. 1032
88	EDIFICI RESIDENZIALI	n. 1520
89	EDIFICI RESIDENZIALI	n. 90/04
90	EDIFICI RESIDENZIALI	n. 1420
91	BOX	n. 1314
92	EDIFICI RESIDENZIALI	n. 968
93	EDIFICI RESIDENZIALI	n. 1048
94	EDIFICI RESIDENZIALI	n. 1138
95	PL CANTONE	ATTO DI CONVENZIONE: 11/04/2005 - 10 anni
96	EDIFICI RESIDENZIALI	n. 1105
97	EDIFICI RESIDENZIALI	n. 1398
98	PIAZZALE FUNIVIA	dati non trasmessi dall'UTC
99	AUTORIMESSA	n. 1323
100	EDIFICI RESIDENZIALI	n. 1334
101	EDIFICI RESIDENZIALI	n. 1241
102		n. 65/03
103	AMPLIAMENTO ED. RESIDENZIALI	n. 3008
104	29.06 PL ABETE 2	ATTO DI CONVENZIONE: 28/11/2008 - 10 anni
105	ELFRA	dati non trasmessi dall'UTC
106	VILLE BRIOSCHI	dati non trasmessi dall'UTC
107	EDIFICI RESIDENZIALI - PRESTIGE 2	PdC convenzionato 1543/08
108	37.08 PL ABETE COMPARTO 4	dati non trasmessi dall'UTC
109	24.08 PL ABETE COMPARTO 3	dati non trasmessi dall'UTC
110	Tagliaferri	dati non trasmessi dall'UTC
111	BOX INTERRATO	DIA - prot. n. 1752 del 19/03/2010
112	EDIFICI RESIDENZIALI	PdC convenzionato 1610/23-05-2011
113	EDIFICI RESIDENZIALI	PdC convenzionato 1611/23-05-2011
114	EDIFICI RESIDENZIALI	PdC convenzionato 1621/04-10-2011
115	RECUPERO SOTTOTETTO E AMPLIAMENTO	PdC n. 1622/05-10-2011
116	EDIFICI RESIDENZIALI	PdC n. 1619
117	AMPLIAMENTO FABBRICATO ESISTENTE	PdC n. 1606/04-04-2011
118	EDIFICI RESIDENZIALI	PdC n.1589 del 1-04-2010
122	EDIFICIO RESIDENZIALE	PdC n.1594 del 29-06-2010
123	Edificio residenziale con autorimessa	PdC n.1624 del 29-07-2011
128	EDIFICI RESIDENZIALI	PERMESSO DI COSTRUIRE CONVENZIONATO N.1601 DEL 17-12-2010
129	EDIFICI RESIDENZIALI	dati non trasmessi dall'UTC
130	EDIFICI RESIDENZIALI	dati non trasmessi dall'UTC
132	BOX INTERRATO	DIA PROT. N. 5605
133	EDIFICI RESIDENZIALI	P.C. n. 1637 del 28.11.2012



SAN PIETRO

PARTE II - GESTIONE DELLA TRASFORMAZIONE

15 PREVISIONI DI PIANO E POLITICHE DI INTERVENTO

15.1 Quadro degli obiettivi specifici del PGT

Le presenti indicazioni, che fanno riferimento ad ampi dibattiti in sede Amministrativa, costituiscono il primo pronunciamento pubblico dell'Amministrazione Comunale di Corteno Golgi.

Nel presente capitolo si dichiarano gli orientamenti generali dell'Amministrazione Comunale rispetto:

- agli "intenti" o "obiettivi", altresì definibili come principi di fondo del futuro lavoro;
- alle "linee d'azione", che costituiscono una prima griglia di contenuti prioritari, ed allo stesso tempo, una precisa indicazione del metodo con il quale s'intende procedere.

Dichiarare gli intenti di merito e di metodo rispetto ai quali verranno sviluppate le elaborazioni specialistiche del PGT, costituisce una chiara scelta che orienta inequivocabilmente il modello decisionale assunto verso le pratiche della "condivisione" e della "partecipazione" dei Cittadini, piuttosto che la ratifica "a posteriori" di scelte altrove già definite.

Gli "intenti" del progetto di PGT sono così individuabili:

- 1 - la creazione di un sistema perequativo atto a meglio distribuire e calmierare il valore dei suoli, funzionale alla massimizzazione delle superfici in cessione derivanti da strumenti attuativi;
- 2 - lo sviluppo di un sistema turistico diffuso e sostenibile, la valorizzazione dell'identità locale;
- 3 - l'aggiornamento del sistema della mobilità, riqualificando le situazioni esistenti ed andando ad implementare la mobilità locale nelle zone meno raggiungibili, creando percorsi differenziati per auto, cicli e pedoni;
- 4 - la ristrutturazione delle aree degradate e la riqualificazione del tessuto urbano, la valorizzazione delle zone centrali ed in particolare di quelle di valore storico-ambientale;
- 5 - la difesa delle attività esistenti in una prospettiva di disciplina e controllo delle stesse, il potenziamento dell'offerta di servizi turistici;
- 6 - l'aumento della dotazione di servizi e di aree a verde pubblico attrezzato, la fruibilità paesaggistica del contesto montano;
- 7 - potenziamento/creazione di percorsi ciclo-pedonali e di una rete ecologica non asfaltata che colleghino il fondovalle con Aprica;
- 8 - l'attivazione di una seria politica di concertazioni tra il comune di Aprica e il comune di Corteno Golgi riferite alla miglior distribuzione dei servizi urbani (parcheggi, acqua, infrastrutture, ecc.);
- 9 - potenziamento del demanio sciabile, aumento delle superfici di parcheggio attestato alla partenza degli impianti;
- 10 - l'adesione al progetto di collegamento leggero Tirano-Aprica con la creazione di un polo turistico in quota e la messa a sistema dell'offerta turistica proposta dai vari comuni aderenti all'iniziativa.

detti "intenti" o "obiettivi" trovano una loro prima "modalità" di attuazione tramite le sotto indicate "linee di azione":

1. Relativamente al primo "intento", con il progetto di piano sia per gli ambiti di trasformazione residenziali che turistici-residenziali, sia per i lotti liberi, si è voluto introdurre un sistema di indici edificatori costituiti da più voci tra cui una quota edificatoria propria del lotto fondiaria ed altre invece derivanti da scelte di tipo perequativo tra cui volumetrie derivanti dalla ristrutturazione dei centri storici (questo in coerenza con l'intento numero quattro) o dalla non utilizzazione di aree precedentemente fabbricabili ora restituite alla loro vocazione agricola. Oltre a quanto sopra sono stati attribuiti crediti volumetrici ad aree a standard (in coerenza con il sesto intento) di cui è prevista la cessione alla PA che mantiene pure un portato volumetrico su ogni intervento edificatorio sopra indicato.
2. Relativamente al secondo "intento" (lo sviluppo di un sistema turistico diffuso e sostenibile, la valorizzazione dell'identità locale) con il progetto di piano si vuole dare corpo ad un progetto di sviluppo turistico ecocompatibile, fatto di "episodi" di fruizione turistica polverizzati, tramite quindi l'attivazione, in termini di ricettività, di strutture sia diffuse (bed & breakfast) sia puntuali (RTA, Alberghi) comunque riferiti al potenziamento dei servizi turistici della zona Aprica; alla proposta di un sistema di fruizione dei vari aspetti di interesse turistico sia in chiave comunale che sovracomunale;
3. Relativamente al terzo "intento" (aggiornamento del sistema della mobilità) con le indicazioni del progetto si tende a mettere in evidenza che il problema della mobilità, a livello urbano, va posto in termini di razionalizzazione aggiornamento e completamento della maglia esistente, differenziando i percorsi secondo gli utenti;
4. Con riferimento al quarto "intento" (ristrutturazione aree degradate e riqualificazione del tessuto urbano, valorizzazione delle zone centrali ed in particolare di quelle di valore storico-ambientale) con il progetto e relativa normativa si mira ad ottenere:
 - il riutilizzo di un importante, non tanto in termini quantitativi ma qualitativi, patrimonio edilizio esistente, anche attraverso proposte che permettano al proprietario artefice di una ristrutturazione di poter disporre di crediti volumetrici diversamente utilizzabili;
 - la negazione di politiche di "ampliamento" o meglio di "lievitazione" degli edifici interni dei nuclei di antica formazione;
 - il mantenimento della composizione mista, che caratterizza molti insediamenti di antica formazione, ma anche una parte consistente di quelli più recenti;
 - la difesa dei valori storico-ambientali, intesa non solo come pura salvaguardia dell'ambiente fisico, ma anche come tutela delle complesse interrelazioni esistenti fra popolazione e ambiente, fra attività produttive minute e infrastrutture urbanistiche ed edilizie, fra abitudini di vita e spazi pubblici;
 - il pieno utilizzo degli spazi ancora disponibili nel tessuto urbano per il miglioramento delle condizioni abitative e per l'incremento degli standard di zona;
 - affinare metodologie operative volte alla conservazione dell'edilizia storica, nel rispetto delle proprie componenti morfologiche e materiche; incentivare lo sviluppo di una coscienza collettiva

- circa le modalità, gli usi della buona tecnica, i vantaggi di un approccio orientato al mantenimento e conservazione dell'esistente;
- controllare le trasformazioni d'uso degli edifici per la realizzazione di forme di vita e di attività compatibili e complementari con il preminente valore storico-culturale;
 - tutelare gli edifici del nucleo storico ed i relativi spazi di pubblica fruibilità mediante gli strumenti di vincolo necessari, previa la loro completa individuazione;
 - utilizzare il patrimonio edilizio vuoto o sotto utilizzato al fine di potenziare l'aggregazione delle funzioni attorno alle presenze storico-ambientali.
5. Per quanto concerne il quinto "intento" (la difesa delle attività esistenti in una prospettiva di disciplina e controllo delle stesse, il potenziamento dell'offerta di servizi turistici) con il progetto di piano si tende a:
- consolidare e se possibile migliorare il livello di occupazione e di posti di lavoro, attraverso lo sviluppo di progetti orientati all'accoglienza turistica;
 - utilizzare pienamente le strutture edilizie commerciali esistenti, incrementandole, per rispondere nel breve e medio periodo alla domanda insorgente privata legata sia alla fruizione locale che turistica;
 - riorganizzare il sistema distributivo commerciale con la creazione di nuove modeste aree commerciali a vocazione turistica, in grado di accogliere il flusso turistico in transito;
6. Per quanto concerne il sesto "obiettivo" (aumento della dotazione dei servizi, la fruibilità paesaggistica del contesto montano) con il progetto di piano si tende a:
- incrementare la dotazione di servizi e di verde all'interno degli agglomerati urbani mediante il vincolo e l'utilizzo delle aree ancora libere che abbiano una dimensione anche minima ma significativa e si trovino in condizioni accettabili di accessibilità;
 - recuperare nuovi spazi da liberarsi all'interno ed all'esterno delle aree consolidate e non consolidate;
 - creare un percorso, multiutenza (jogging, MB, pedone) lungo via valeriana, in grado di attraversare da sud a nord l'area comunale di San Pietro; interallacciare a detto percorso tutte le aree a servizio in chiave locale;
 - utilizzare pienamente gli spazi già destinati a verde ed a servizi pubblici e le attrezzature esistenti, mediante - ove possibile - la loro connessione in sistemi continui che consentano una concentrazione delle attrezzature e, quindi, la realizzazione di economie di scala nel loro uso e insieme una migliore fruibilità da parte degli utenti.
7. Per quanto concerne il settimo "obiettivo" (potenziamento/creazione di percorsi ciclo-pedonali e di una rete ecologica non asfaltata che colleghino il fondovalle con Aprica) si intende valorizzare i percorsi esistenti, migliorandoli e integrandoli in una nuova rete ecologica non asfaltata che colleghi il fondovalle, Edolo, con Aprica. Detti percorsi verrebbero supportati dalla rete ferroviaria esistente, collegando le varie stazioni ferroviarie in un percorso "ecologico" nei SIC e nel Parco Naturale dell'Adamello.

8. Per quanto concerne l'ottavo "obiettivo" (l'attivazione di una serie politica di concertazioni tra il comune di Aprica e il comune di Corteno Golgi riferite al centro abitato di S. Pietro ed Aprica) si ritiene utile una collaborazione e la concertazione tra le Amministrazioni Comunali per quanto riguarda la dotazione di servizi, parcheggi, infrastrutture e lo studio della mobilità nei centri abitati di S. Pietro e di Aprica, nella convinzione che lo sviluppo in atto non possa gravare solo sui servizi offerti da Aprica;
9. Il nono "obiettivo" (potenziamento del demanio sciabile) prevede il potenziamento degli impianti sciistici e delle piste da sci nel territorio comunale di Corteno Golgi in un'ottica di interrelazione con gli impianti esistenti nel comune di Aprica, oltre alla creazione di un'ampia area a servizi da attestarsi alla partenza dell'impianto del Baradello da realizzarsi con interventi pubblici di urbanistica perequativa;
10. Per quanto concerne il decimo "obiettivo" (l'adesione al progetto di collegamento leggero Tirano-Aprica con la creazione di un sistema turistico in quota) il piano aderisce al progetto dell'innovativo mezzo di trasporto leggero che collegherebbe il Comune di Tirano (fondovalle ricco di attrattive turistiche) e la vicina stazione del Comune di Aprica, con i suoi 55 Km di piste da sci e la riserva naturale Pian Gembro. La nuova proposta andrebbe ad interessare i Comuni di Aprica, Tirano, Villa di Tirano, Corteno Golgi, Edolo, Sernio, Monno, Lovero, Incudine, Mazzo di Valtellina, Tovo di Sant'Agata. L'assoluta novità nel panorama turistico alpino mondiale è quella di collegare, con un mezzo di trasporto comodo, veloce ed ecocompatibile, tre aree di grande valenza turistica (naturale, sciistica, storico/culturale) che, pur andando a formare un'unica stazione turistica (aggregata/diffusa), restano ben distinte tra loro con le proprie peculiarità, dando l'opportunità al turista di usufruire di un panorama variegato di attività.

15.2 Orientamenti fondamentali del PGT di Corteno Golgi

Oltre agli "intenti" o "obiettivi" sopra riportati, con le relative "linee di azione" risulta importante evidenziare le importanti "sfide" del piano, che di per sé, si intrecciano con i contenuti sopra riportati.

1. sostenere ed accompagnare la valorizzazione della Montagna;
2. sostenere ed accompagnare il recupero del patrimonio storico esistente;
3. sostenere ed accompagnare una valorizzazione delle aree di interesse turistico e di fruibilità diffusa;
4. sostenere ed accompagnare una fruizione turistica ecosostenibile;
5. sostenere ed accompagnare la produzione di bio-architettura e il risparmio energetico;
6. sostenere ed accompagnare la valorizzazione e l'incremento turistico.

Oltre ad enunciare le linee guida generali e le sfide sinteticamente sopraccitate, all'interno del dibattito svolto, si è anche cominciato a declinare le vere e proprie "politiche di intervento", vale a dire una serie di "azioni settoriali" del PGT; tale ragionamento – ancora del tutto aperto al confronto democratico - si traduce in una griglia "di intenti" in cui trovano posto indicazioni già territorialmente più precisate.

Tale griglia viene proposta come punto di partenza per la prosecuzione della fase elaborativa del PGT e per il confronto con gli Attori sociali.

Politiche	La Montagna	note
Mobilità	<ul style="list-style-type: none"> - migliorare la sicurezza della rete principale - prevedere un attento inserimento paesistico ambientale degli interventi infrastrutturali - individuare e selezionare la rete campestre e forestale - sviluppare gli itinerari tematici a scopo fruitivo, formativo e produttivo - definire le dotazioni specifiche della mobilità turistica (parcheggi) - realizzazione di un percorso ciclo-pedonale in grado di connettere Corteno Golgi con Aprica, la Valcamonica con la Valtellina 	
Servizi	<ul style="list-style-type: none"> - potenziare le strutture didattiche - potenziare il demanio sciabile - promuovere modalità innovative di fornitura dei servizi 	
Ambiente	<ul style="list-style-type: none"> - consolidare le aree di rilevanza ambientale (Parco Naturale Valli di Sant'Antonio, SIC) - tutela vegetazionale - tutela paesistica - tutela naturalistica 	
Residenza	<ul style="list-style-type: none"> - aggiornamento del piano di azionamento agricolo - valorizzare l'identità del paesaggio storico con l'incentivazione del recupero del patrimonio storico edilizio esistente - incentivo al recupero abitativo delle frazioni - promuovere azioni in ambito energetico ecocompatibile per il sistema insediativo e per i singoli edifici 	
Produzione	<ul style="list-style-type: none"> - valorizzazioni delle produzioni tipiche - valorizzazione vocazione ricettiva - sgravi/incentivi fiscali 	
Turismo	<ul style="list-style-type: none"> - innovazione dell'offerta turistica finalizzata alla diversificazione dell'offerta integrata orientata alla maggiore sostenibilità e allo sviluppo diffuso - valorizzazione dei domini sciabili in modo sostenibile, garantendo un attento inserimento paesaggistico 	

15.3 Azzonamento PGT

In relazione alla destinazione funzionale stabilita dal PGT ed alle norme contenute nell'art. 10 della L.R. n.10 del 2005, il territorio comunale risulta suddiviso nei seguenti raggruppamenti:

- TESSUTO URBANO CONSOLIDATO (comprese aree libere intercluse e/o completamento) TUC a sua volta suddiviso in:

- INSEDIAMENTI ABITATIVI

TESSUTO URBANO CONSOLIDATO

- Nuclei di antica formazione:

- Nuclei di Antica Formazione - Zona A-r
- Nuclei di Rilevanza Ambientale – sistema delle baite e degli alpeggi - Zona A1-rt

- Tessuto urbano consolidato: aree edificate e aree di completamento

- Tessuto Residenziale Consolidato - Zona B-r
- Tessuto Turistico-Residenziale Consolidato - Zona B-rt
- Aree Residenziali di Completamento - Zona C-r
- Aree Turistico-Residenziali di Completamento - Zona C-rt
- Tessuto Residenziale consolidato a P.L. vigente - Zona PLV-r
- Tessuto Turistico-Residenziale consolidato a P.L. vigente - Zona PLV-rt
- Tessuto Produttivo Consolidato - Zona D
- Tessuto Ricettivo Consolidato - Zona RA - RC

- Ambiti di perequazione

- Urbanistica Perequativa zona A - Zona UPA
- Urbanistica Perequativa zona B - Zona UPB
- Urbanistica Perequativa zona SR - Zona UPSR

- Tessuto urbano consolidato: aree ed immobili per servizi (standard)

- Aree a standard urbanistici - Zona Sr
- Aree per impianti tecnologici - Zona It

FASCE DI RISPETTO/LINEE DI ARRETRAMENTO

- Aree e Zone di rispetto stradale, reticolo idrico, cimiteriale, elettrodotti, impianti tecnologici e depurazione, sorgenti captate, nuovi allevamenti; - Zona R

AMBITI DI TRASFORMAZIONE

- Ambiti di Trasformazione Residenziale - Zona AT-r
- Ambiti di Trasformazione Turistico-Residenziale - Zona AT-rt
- Ambiti di Trasformazione Produttiva - Zona AT-d

- Ambiti di Trasformazione Produttiva - Zona AT-d*
- Aree a standard urbanistici da reperire negli AdT - Zona Sr

AREE DESTINATE ALL'AGRICOLTURA

- Aree agricole - Zona E

AREE DI VALORE PAESAGGISTICO – AMBIENTALE – ECOLOGICO

- Aree di Tutela Paesistico Ambientale - Zona TP1
- Aree di Tutela Paesistico Ambientale* - Zona TP1*
- Aree Boscate - Zona TP2
- S.I.C. Valli di Sant'Antonio/Da Monte Belvedere a Vallorda - Zona TP3
- Domini sciabili - Zona DS
- Ambiti Agricoli Strategici – PTCP Brescia - Zona AAS

AREE NON SOGGETTE A TRASFORMAZIONE URBANISTICA

- Aree inedificabili - Zona TP4

Gli ambiti residenziali consolidati comprendono il tessuto urbanizzato prevalentemente residenziale realizzato a partire dalla seconda metà del secolo scorso a ridosso dei nuclei di antica formazione. La struttura esistente è formata da edifici generalmente privi di valore storico-ambientale e sviluppati, in parte e solo negli ultimi decenni, con una pianificazione urbanistica attuativa.

15.4 Ambiti di trasformazione

La normativa riguardante gli Ambiti di Trasformazione e il dettaglio degli stessi sono presenti nell'allegato al Documento di Piano "Norme Tecniche di Attuazione degli Ambiti di Trasformazione e relative schede analitiche di dettaglio".

15.5 Il sistema della mobilità

La mobilità locale è interessata principalmente dalla strada statale n.39 che attraversa da est a ovest l'intero territorio comunale.

Previsioni progettuali:

- Pista ciclabile di livello sovracomunale in grado di collegare per il tramite del Territorio Comunale l'abitato di Aprica con Edolo
- Riqualficazione di Via Valeriana nella frazione di San Pietro
- Modesti ma diffusi interventi di ampliamento, miglioramento e creazione ex novo, riferiti alla viabilità esistente
- Individuazione di ampie aree da destinarsi a parcheggio sia riferite agli impianti sciistici sia riferita alla "porta" della Riserva Naturale delle valli di S. Antonio

15.6 Determinazione della capacità insediativa teorica

Si riportano i calcoli degli abitanti teorici insediabili nel Comune di Corteno Golgi, sia per quanto riguarda il totale delle previsioni urbanizzabili, sia per quanto riguarda il dettaglio degli AdT.

Si riscontra quindi un numero teorico di 6.230 abitanti, di cui 902 circa riferiti agli Ambiti di Trasformazione, tenuto conto che l'afflusso turistico (seconde case) si è incrementato portandosi da 3.200 unità nel 2001 a 4.400 circa nel 2011.

TABELLA DI PREVISIONE ABITANTI TEORICI INSEDIABILI DA PGT - COMUNE DI CORTENO GOLGI			
	SUPERFICI	INDICE TEORICO	VOLUMETRIE
TOT. SUOLO URBANIZZATO	757.000,85	0,9	681.300,77
TOT. SUOLI URBANIZZABILI	281.300,35	0,9	253.170,32
TOTALI	1.038.301,20		934.471,08
VOLUME TEORICO PER ABITANTE	150 MC		
VOLUME EDIFICATO + VOLUME EDIFICABILE / (VOLUME TEORICO PER ABITANTE)		6.230 ABITANTI TEORICI INSEDIABILI	

*Tenuto conto che l'afflusso turistico (seconde case) si è incrementato portandosi da 3.200 unità nel 2001 a 4.400 circa nel 2011

	AMBITO DI TRASFORMAZIONE RESIDENZIALE E/O TURISTICO-RESIDENZIALE	SUPERFICIE TERRITORIALE (mq)	INDICE U.T. (mc/mq) PARAMETRO INDICATIVO	METRI CUBI CALCOLATI IN BASE ALL'INDICE U.T.	ABITANTI TEORICI INSEDIABILI (su 150 mc/abitante)
SANTICOLO	AT-r1*	7.179,78	0,80	5.743,82	38,29
	AT-r2*	4.959,94	0,80	3.967,95	26,45
	AT-r3	11.053,14	0,80	8.842,51	58,95
	AT-r4	3.324,43	0,80	2.659,54	17,73
	TOTALE	26.517,29			141,43
LOMBRO	AT-r1*	3.517,30	0,80	2.813,84	18,76
	AT-r2	6.537,80	0,80	5.230,24	34,87
	TOTALE	10.055,10			53,63
PISOGNETO	AT-r1	14.721,30	0,80	11.777,04	78,51
	TOTALE	14.721,30			78,51
FUCINE	AT-r1	14.013,46	0,80	11.210,77	74,74
	AT-rt1	6.986,98	0,80	5.589,58	37,26
	TOTALE	21.000,44			112,00
SAN PIETRO	AT-rt1	2.461,44	0,80	1.969,15	13,13
	AT-rt2	13.050,15	0,80	10.440,12	69,60
	AT-rt3	6.932,03	0,80	5.545,62	36,97
	AT-rt4	23.160,39	0,80	18.528,31	123,52
	AT-rt5*	6.251,04	0,80	5.000,83	33,34
	AT-rt6	12.308,66	0,80	9.846,93	65,65
	AT-rt7	32.700,33	0,80	26.160,26	174,40
	TOTALE	96.864,04			516,61
TOT. SUPERFICIE TERRITORIALE AdT		169.158,17 mq			
TOTALE ABITANTI TEORICI INSEDIABILI AT CORTENO GOLGI					902,18

* Gli Ambiti contrassegnati da asterisco hanno una percentuale indicativa di standard del 20%

COMUNE DI CORTENO GOLGI - CITTADINI RESIDENTI AL 31 DICEMBRE DEL DECENNIO 2002-2011

	* RESIDENTI	* N. FAMIGLIE	FAMIGLIA MEDIA	* NATI	* MORTI	SALDO NATURALE	TASSO DI INCREMENTO NATURALE	* IMMIGRATI	* EMIGRATI	SALDO MIGRATORIO	TASSO DI INCREMENTO MIGRATORIO	SALDO DEMOGRAFICO TOTALE	TASSO DI INCREMENTO TOTALE
2002	1.990	809	2,46	18	25	-7	-0,35 %	31	24	7	0,35 %	0	0,00 %
2003	1.986	822	2,42	20	28	-8	-0,40 %	30	29	1	0,05 %	-7	-0,35 %
2004	2.010	838	2,40	25	15	10	0,50 %	41	27	14	0,70 %	24	1,19 %
2005	1.997	838	2,38	15	23	-8	-0,40 %	38	43	-5	-0,25 %	-13	-0,65 %
2006	2.018	855	2,36	19	18	1	0,05 %	44	24	20	0,99 %	21	1,04 %
2007	2.001	853	2,35	15	25	-10	-0,50 %	45	52	-7	-0,35 %	-17	-0,85 %
2008	2.014	870	2,31	22	26	-4	-0,20 %	54	37	17	0,84 %	13	0,65 %
2009	2.028	896	2,26	13	20	-7	-0,35 %	57	36	21	1,04 %	14	0,69 %
2010	2.028	911	2,23	13	24	-11	-0,54 %	46	35	11	0,54 %	0	0,00 %
2011	2.039	914	2,23	24	23	1	0,05 %	41	31	10	0,49 %	11	0,54 %
SOMMA DECENNIO		8606	23,40	184	227	-43	-2,15 %	427	338	89	4,40 %	46	2,26 %
MEDIA DECENNIO		860,60	2,34	18,40	22,70	-4,30	-0,21 %	42,70	33,80	8,90	0,44 %	4,60	0,23 %

* DATI FORNITI DAL COMUNE DI CORTENO GOLGI - UFFICIO ANAGRAFE

POPOLAZIONE MEDIA NEI 10 ANNI (2002-2011) = (1990+1986+2010+1997+2018+2001+2014+2028+2028+2039)/10 =

20.111

TASSO DI INCREMENTO-DECREMENTO NATURALE DELLA POPOLAZIONE = (-43/20111)*100 =

-0,21 %

**TAB. 1 - FAMIGLIE E POPOLAZIONE RESIDENTE - COMUNE DI CORTENO GOLGI
DECENNIO 2002-2011**

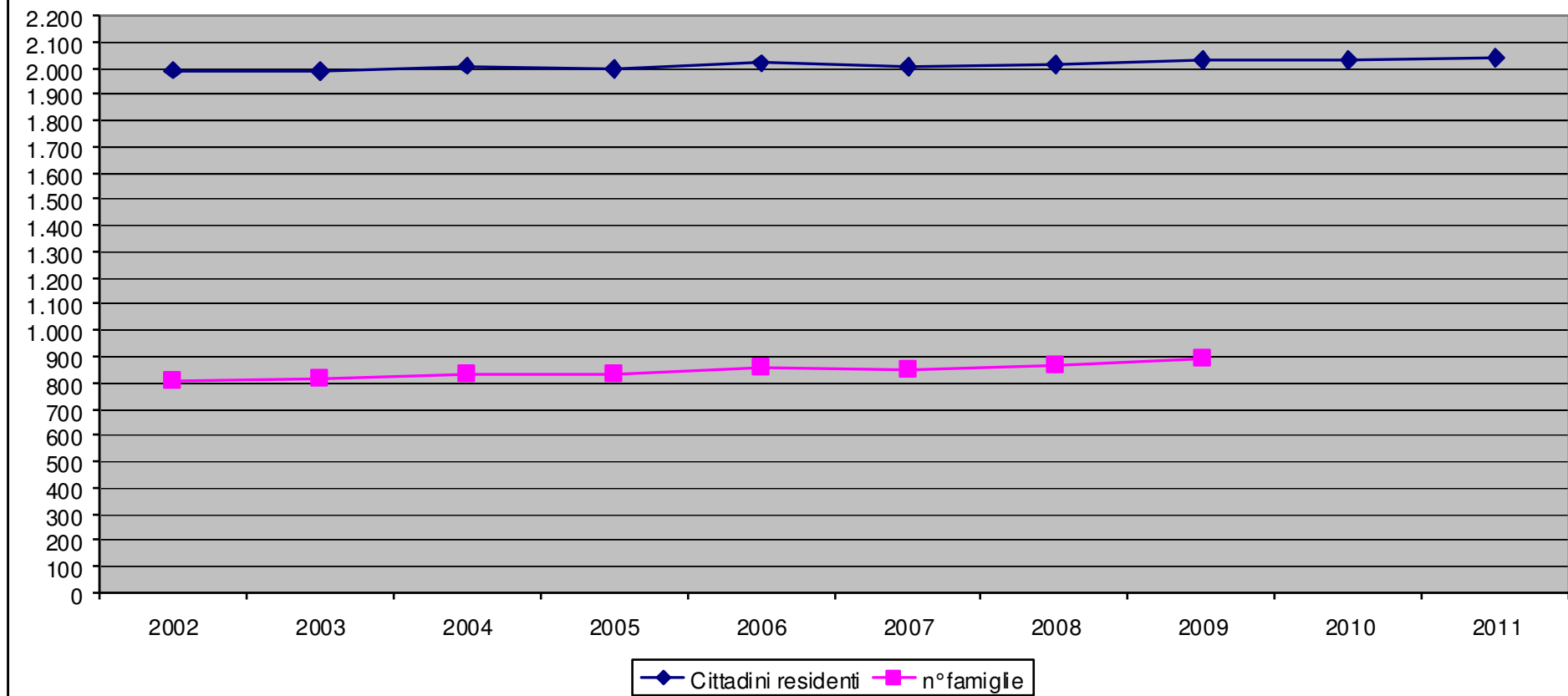


Grafico popolazione e famiglie residenti, 2002-2011, Comune di Corteno Golgi – fonte: Ufficio Anagrafe – Comune di Corteno Golgi (BS)

**TAB. 2 - SALDO NATURALE, SALDO MIGRATORIO, SALDO DEMOGRAFICO
COMUNE DI CORTENO GOLGI - DECENNIO 2002-2011**

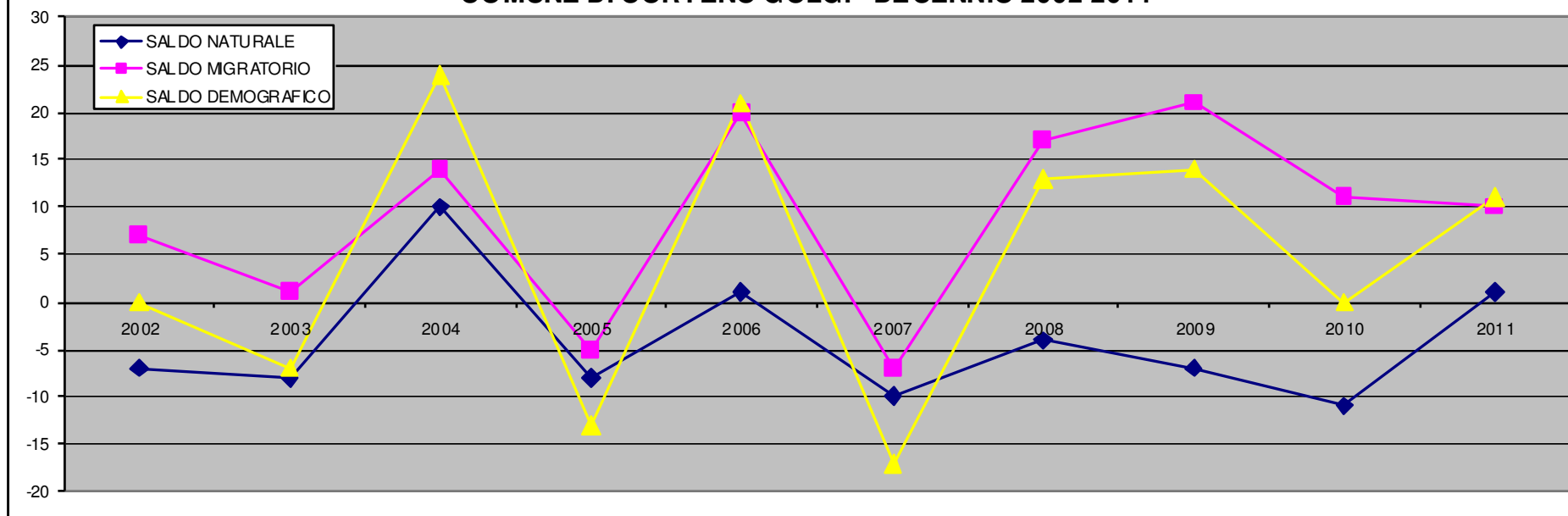


Grafico saldo naturale, saldo migratorio, saldo demografico, 2002-2011, Comune di Corteno Golgi – fonte: Ufficio Anagrafe – Comune di Corteno Golgi (BS)

16 PEREQUAZIONE URBANISTICA

PEREQUAZIONE URBANISTICA – NORMATIVA REGIONALE

L.R. 12/2005 dell'11 marzo, art. 11 (Compensazione, perequazione ed incentivazione urbanistica, stralcio)

1. Sulla base dei criteri definiti dal documento di piano, i piani attuativi e gli atti di programmazione negoziata con valenza territoriale possono ripartire tra tutti i proprietari degli immobili interessati dagli interventi i diritti edificatori e gli oneri derivanti dalla dotazione di aree per opere di urbanizzazione mediante l'attribuzione di un identico indice di edificabilità territoriale, confermate le volumetrie degli edifici esistenti, se mantenuti. Ai fini della realizzazione della volumetria complessiva derivante dall'indice di edificabilità attribuito, i predetti piani ed atti di programmazione individuano gli eventuali edifici esistenti, le aree ove è concentrata l'edificazione e le aree da cedere gratuitamente al comune o da asservirsi, per la realizzazione di servizi ed infrastrutture, nonché per le compensazioni urbanistiche in permuta con aree di cui al comma 3.

2. Sulla base dei criteri di cui al comma 1, nel piano delle regole i comuni, a fini di perequazione urbanistica, possono attribuire a tutte le aree del territorio comunale, ad eccezione delle aree destinate all'agricoltura e di quelle non soggette a trasformazione urbanistica, un identico indice di edificabilità territoriale, inferiore a quello minimo fondiario, differenziato per parti del territorio comunale, disciplinandone altresì il rapporto con la volumetria degli edifici esistenti, in relazione ai vari tipi di intervento previsti. In caso di avvalimento di tale facoltà, nel piano delle regole è inoltre regolamentata la cessione gratuita al comune delle aree destinate nel piano stesso alla realizzazione di opere di urbanizzazione, ovvero di servizi ed attrezzature pubbliche o di interesse pubblico o generale, da effettuarsi all'atto dell'utilizzazione dei diritti edificatori, così come determinati in applicazione di detto criterio perequativo.

2bis. I comuni possono determinare nel documento di piano i criteri uniformi di applicazione della perequazione urbanistica di cui al comma 2 in aree di trasformazione concordemente individuate nel territorio di uno o più di essi. In tal caso, le aree cedute alla rispettiva amministrazione comunale a seguito della utilizzazione dei diritti edificatori sono utilizzate per la realizzazione di servizi pubblici o di interesse pubblico o generale, di carattere sovracomunale, consensualmente previsti nel piano dei servizi del comune stesso.

3. Fermo restando quanto disposto dall'articolo 1, commi da 21 a 24, della legge 15 dicembre 2004 n.308 (Delega al Governo per il riordino, il coordinamento e l'integrazione della legislazione in materia ambientale e misure di diretta applicazione), alle aree destinate alla realizzazione di interventi di interesse pubblico o generale, non disciplinate da piani e da atti di programmazione, possono essere attribuiti, a compensazione della loro cessione gratuita al comune, aree in permuta o diritti edificatori trasferibili su aree edificabili previste dagli atti di PGT anche non soggette a piano attuativo. In alternativa a tale attribuzione di diritti edificatori, sulla base delle indicazioni del piano dei servizi il proprietario può realizzare direttamente gli interventi di interesse pubblico o generale, mediante accreditamento o stipulazione di convenzione con il comune per la gestione del servizio.

4. I diritti edificatori attribuiti a titolo di perequazione e di compensazione sono commerciabili. I comuni istituiscono il registro delle cessioni dei diritti edificatori, aggiornato e reso pubblico secondo modalità stabilite dagli stessi comuni.

5. Il documento di piano può prevedere, a fronte di rilevanti benefici pubblici, aggiuntivi rispetto a quelli dovuti e coerenti con gli obiettivi fissati, una disciplina di incentivazione, in misura non superiore al 15 per cento della volumetria ammessa, per interventi ricompresi in piani attuativi finalizzati alla riqualificazione urbana e in iniziative di edilizia residenziale pubblica consistente nell'attribuzione di indici differenziati determinati in unione degli obiettivi di cui sopra. Analoga disciplina di incentivazione può essere prevista anche ai fini della promozione dell'edilizia bioclimatica e del risparmio energetico, in coerenza con i criteri e gli indirizzi regionali previsti dall'articolo 44, comma 18, nonché ai fini del recupero delle aree degradate o dismesse, di cui all'articolo 1, comma 3 bis, e ai fini della conservazione degli immobili di interesse storico-artistico ai sensi del d. lgs. 42/2004.

PEREQUAZIONE URBANISTICA – NORMATIVA COMUNALE (COMUNE DI CORTENO GOLGI)

Attuazione mediante Ambiti di Trasformazione Urbanistica.

L'attuazione degli interventi sia nei Lotti Liberi sia negli Ambiti di Trasformazione è legata all'applicazione di meccanismi di perequazione urbanistica, prassi questa già consolidata all'interno dei tradizionali PA. La disparità di trattamento dei proprietari di suoli omogenei e la difficoltà di attuazione delle dotazioni pubbliche (mediante esproprio) hanno costituito i momenti di crisi del piano tradizionale.

L'equità perequativa è fondata, nel rispetto dell'art. 11 della L.R. 12/2005, su una più corretta distribuzione dei costi e dei benefici derivanti dalle scelte di pianificazione urbanistica.

Ciò garantisce all'Amministrazione Comunale il raggiungimento degli obiettivi di pubblica utilità ed interesse generale definiti dal PGT, privilegiando un approccio negoziale e di collaborazione pubblico privato, anziché le procedure espropriative.

La perequazione urbanistica applica un principio di "indifferenza" rispetto ai suoli del comparto, e dunque ai proprietari.

La principale caratteristica della perequazione urbanistica del PGT di Corteno Golgi riguarda l'individuazione di aree cedenti capacità edificatoria (queste da cedere al pubblico) e di aree riceventi capacità edificatoria.

Il trasferimento della capacità edificatoria è consentito all'interno di ogni ambito di trasformazione con atto registrato e trascritto, nel rispetto delle norme vigenti nell'ambito stesso e anche su lotti non limitrofi.

Le aree necessarie per la realizzazione delle opere di urbanizzazione primaria e secondaria e quelle di compensazione e valorizzazione ambientale, ove previsto, devono essere interamente cedute indipendentemente dagli indici territoriali assunti nel progetto, così come la realizzazione delle opere di urbanizzazione primaria e di una quota parte di quelle di secondaria, secondo gli impegni assunti in convenzione.

Quanto sopra viene pure analizzato nel Piano dei Servizi e normato all'art. 16 del Piano delle Regole.

17 CRITERI ATTUATIVI DELLE TRASFORMAZIONI E OBIETTIVI QUANTITATIVI

17.1 Criteri di gestione

Il DdP assume la strumentazione vigente della LR 12/2005 relativamente:

- ai Programmi integrati di intervento (PII), per la riqualificazione delle aree strategiche dismesse interne al TUC;
- alla perequazione/compensazione per grandi comparti, per l'attuazione degli ambiti di trasformazione urbana mediante piano attuativo (ATU).

Nelle Norme di gestione del PGT, che riassumono le disposizioni attuative dei diversi documenti, sono definiti i criteri specifici da rispettare per i diversi ambiti/aree individuati.

18 FATTIBILITA' ECONOMICA¹⁵

18.1 Struttura del bilancio comunale

Si riportano di seguito il bilancio pluriennale per gli anni 2012 – 2013 – 2014 e il Programma Triennale delle Opere Pubbliche per il triennio 2013-2015.

¹⁵ Nel presente capitolo vengono riportati esclusivamente i dati forniti dal Comune di Corteno Golgi.

Bilancio Pluriennale – 2012/2014 - Comune di Corteno Golgi (BS)



COMUNE DI CORTENO GOLGI

Pagina 1 di 9

Bilancio Pluriennale
PARTE I - Entrate
Bilancio Pluriennale 2012 - 2014

Risorsa	Accertamenti ultimo esercizio chiuso	Previsioni esercizio in corso	PREVISIONI DEL BILANCIO PLURIENNALE 2012 - 2014				Annullazioni
			2012	2013	2014	TOTALE	
1	2	3	4	5	6	7	8
Avanzo di Amministrazione di cui:	481.596,83	483.500,00	305.000,00	0,00	0,00	305.000,00	
Vinculato	0,00	0,00	0,00	0,00	0,00	0,00	
Finanziamento investimenti	481.596,83	483.500,00	305.000,00	0,00	0,00	305.000,00	
Fondo Ammortamento	0,00	0,00	0,00	0,00	0,00	0,00	
Non Vincolato	0,00	0,00	0,00	0,00	0,00	0,00	
TITOLO 1 - Entrate tributarie							
Categoria 1 - Imposte							
0000 I.C.I. (p.e. IMU) immobiliari locali	1.016.144,43	1.040.000,00	1.060.000,00	1.060.000,00	1.060.000,00	3.180.000,00	
0005 Contribuzione IRPEF	46.502,87	2.605,35	0,00	0,00	0,00	0,00	
0000 Imposta comunale sulla pubblicità	4.000,00	4.000,00	4.000,00	4.000,00	4.000,00	12.000,00	
0005 Contribuzione I.T.A.	0,00	131.367,21	130.000,00	130.000,00	130.000,00	390.000,00	
0040 Addizionale comunale sul consumo di energia elettrica	46.500,00	45.000,00	0,00	0,00	0,00	0,00	
Totale Categoria 01	1.113.233,30	1.222.872,56	1.194.000,00	1.194.000,00	1.194.000,00	3.582.000,00	
Categoria 2 - Tasse							
0010 Tassa per l'occupazione di spazi ed aree pubbliche	6.709,26	6.000,00	8.000,00	8.000,00	8.000,00	24.000,00	
0000 Tassa per lo smaltimento dei rifiuti solidi urbani	339.716,71	340.000,00	350.000,00	350.000,00	350.000,00	1.050.000,00	
Totale Categoria 02	346.425,97	346.000,00	358.000,00	358.000,00	358.000,00	1.074.000,00	

Maggioli S.P.A.



Bilancio Pluriennale

PARTE I - Entrata

Bilancio Pluriennale 2012 - 2014

Risorsa	Accertamenti ultimo esercizio chiuso	Previsioni esercizio in corso	PREVISIONI DEL BILANCIO PLURIENNALE				Annotazioni
			2012	2013	2014	2014 TOTALE	
1	2	3	4	5	6	7	8
Categoria 3 - Tributi speciali ed altre entrate tributarie proprie							
0010 Diritti sulle pubbliche affissioni	4.000,00	4.000,00	4.000,00	4.000,00	4.000,00	12.000,00	
0020 Entrate da fondo sperimentale di riequilibrio	0,00	192.333,96	175.000,00	175.000,00	175.000,00	525.000,00	
Totale Categoria 03	4.000,00	196.333,96	179.000,00	179.000,00	179.000,00	537.000,00	
Totale Titolo 1	1.463.659,27	1.767.206,52	1.731.000,00	1.731.000,00	1.731.000,00	5.193.000,00	
TITOLO 2 - Entrate derivanti da contributi e trasferimenti correnti dello Stato, della regione e di altri enti pubblici anche in rapporto							
Categoria 1 - Contributi e trasferimenti correnti dallo Stato							
0010 Contributi ordinari dello Stato per il finanziamento del bilancio	197.847,08	0,00	0,00	0,00	0,00	0,00	
0020 Contributi consolidati dello Stato	35.970,03	0,00	0,00	0,00	0,00	0,00	
0030 Contributi dello Stato per sviluppo investimenti	22.532,44	0,00	0,00	0,00	0,00	0,00	
0040 Contributi dello Stato per finalità diverse	43.559,23	10.578,63	11.000,00	11.000,00	11.000,00	33.000,00	
0050 Trasferimenti compensativi ICI su abitazione principale	20.020,66	0,00	0,00	0,00	0,00	0,00	
Totale Categoria 01	319.929,44	10.578,63	11.000,00	11.000,00	11.000,00	33.000,00	
Categoria 2 - Contributi e trasferimenti correnti dalla regione							



Bilancio Pluriennale

PARTE I - Entrata

Bilancio Pluriennale 2012 - 2014

Risorsa	PREVISIONI DEL BILANCIO PLURIENNALE 2012 - 2014					Annotazioni	
	2012	2013	2014	TOTALE	2014		
1	2	3	4	5	6	7	8
	Accertamenti ultimo esercizio chiuso	Previsioni esercizio in corso					
0010 Trasferimento della Regione per diritto allo Studio	12.000,00	12.000,00	12.000,00	12.000,00	12.000,00	36.000,00	
0050 Contributo della regione per gestione riserva naturale valli di S. Antonio	29.556,00	57.199,25	25.000,00	25.000,00	25.000,00	75.000,00	
0060 Contributo della Regione per attuazione Misura 323A "Formazione Piani di Gestione Siti Natura	0,00	20.000,00	0,00	0,00	0,00	0,00	
Totale Categoria 02	41.556,00	89.199,25	37.000,00	37.000,00	37.000,00	111.000,00	
Categoria 3 - Contributi e trasferimenti dalla regione per funzioni delegate							
0030 Altri contributi regionali	3.369,16	4.000,00	4.000,00	4.000,00	4.000,00	12.000,00	
Totale Categoria 03	3.369,16	4.000,00	4.000,00	4.000,00	4.000,00	12.000,00	
Totale Titolo 2	364.854,60	103.777,88	52.000,00	52.000,00	52.000,00	156.000,00	
TITOLO 3 - Entrate extratributarie							
Categoria 1 - Proventi dei servizi pubblici							
0010 Diritti di segreteria	15.795,53	18.000,00	12.000,00	12.000,00	12.000,00	36.000,00	
0020 Violazioni di regolamenti comunali -contravvenzioni stradali-	0,00	0,00	3.000,00	3.000,00	3.000,00	9.000,00	
0030 Diritti per il rilascio delle carte d'identità	691,44	1.000,00	1.000,00	1.000,00	1.000,00	3.000,00	
0040 Diritti di segreteria su rilascio documenti ex art.16 D.P.R. 285/92	4.952,00	6.000,00	5.000,00	5.000,00	5.000,00	15.000,00	

**Bilancio Pluriennale**PARTE I - Entrata
Bilancio Pluriennale 2012 - 2014

Risorsa	2	3	PREVISIONI DEL BILANCIO PLURIENNALE 2012 - 2014				7	8
			2012	2013	2014	TOTALE		
1			4	5	6			
Accertamenti ultimo esercizio chiuso		Previsioni esercizio in corso					Annotazioni	
0045 Diritti di notifica	0,00	100,00	100,00	100,00	100,00	300,00		
0050 Proventi dei servizi trasporto alunni scuole dell'obbligo	5.289,15	6.000,00	6.000,00	6.000,00	6.000,00	18.000,00		
0060 Proventi servizi mensae scolastiche	15.600,00	10.000,00	10.000,00	10.000,00	10.000,00	30.000,00		
0070 Proventi dell'acquedotto comunale	131.507,01	141.000,00	145.000,00	145.000,00	145.000,00	435.000,00		
0075 Diritti di allacciamento all'acquedotto comunale	4.958,40	5.100,00	5.000,00	5.000,00	5.000,00	15.000,00		
0080 Proventi riserva comunale di pesca	48.581,00	62.000,00	55.000,00	55.000,00	55.000,00	165.000,00		
0090 Proventi della fognatura comunale	108.324,05	108.000,00	111.000,00	111.000,00	111.000,00	333.000,00		
0100 Proventi del servizio di depurazione	72.697,49	73.000,00	75.000,00	75.000,00	75.000,00	225.000,00		
0110 Diritti di allacciamento alla fognatura comunale	2.231,72	1.500,00	2.000,00	2.000,00	2.000,00	6.000,00		
Totale Categoria 01	410.627,79	431.700,00	430.100,00	430.100,00	430.100,00	1.290.300,00		
Categoria 2 - Proventi dei beni dell'ente								
0010 Fitti reali di fondi rustici	12.408,00	14.000,00	15.000,00	15.000,00	15.000,00	45.000,00		
0020 Fitti reali di fabbricati	5.680,44	6.000,00	7.500,00	7.500,00	7.500,00	22.500,00		
0030 Proventi derivanti dalla produzione di energia elettrica	130.000,00	100.000,00	140.000,00	140.000,00	140.000,00	420.000,00		
0040 Proventi dei tagli ordinari di boschi	0,00	150.000,00	130.000,00	0,00	0,00	130.000,00		

**Bilancio Pluriennale**

PARTE I - Entrata

Bilancio Pluriennale 2012 - 2014

Risorsa	Accertamenti ultimo esercizio chiuso	Previsioni esercizio in corso	PREVISIONI DEL BILANCIO PLURIENNALE 2012 - 2014				Annotazioni
			2012	2013	2014	TOTALE	
1	2	3	4	5	6	7	8
0050 Proventi da concessioni e beni diversi	0,00	30.000,00	30.000,00	30.000,00	30.000,00	90.000,00	
0060 Derivazione d'acqua per la produzione di forza motrice - Sovracarichi sulle concessioni-	12.558,07	15.000,00	16.000,00	16.000,00	16.000,00	48.000,00	
0070 Proventi concessione locali dimittenti	55.322,25	50.000,00	50.000,00	50.000,00	50.000,00	150.000,00	
0090 Proventi per concessioni antenne telefonia mobile	6.624,70	8.000,00	8.000,00	8.000,00	8.000,00	24.000,00	
0110 Canoni di concessione sconti gas su utenze comunali e utilizzo terreni	18.629,05	19.000,00	19.000,00	19.000,00	19.000,00	57.000,00	
Totale Categoria 02	241.222,51	392.000,00	415.500,00	285.500,00	285.500,00	986.500,00	
Categoria 3 - Interessi su anticipazioni e crediti							
0010 Interessi attivi sulle giacenze di cassa	1.299,69	2.000,00	2.000,00	2.000,00	2.000,00	6.000,00	
0020 Interessi attivi diversi	1.960,52	2.000,00	2.000,00	2.000,00	2.000,00	6.000,00	
Totale Categoria 03	3.260,21	4.000,00	4.000,00	4.000,00	4.000,00	12.000,00	
Categoria 5 - Proventi diversi							
0010 Sanzioni amministrative per violazione di regolamenti comunali, ordinanze, norme di legge	12.295,13	10.500,00	500,00	500,00	500,00	1.500,00	
0020 Concorso nella spesa per la gestione del servizio di depurazione in frazione S. Pietro (dal	21.414,47	21.400,00	21.400,00	21.400,00	21.400,00	64.200,00	
0040 Introiti e rimborsi diversi	45.302,82	31.600,00	30.300,00	30.200,00	30.300,00	90.800,00	
0070 Rimborsi sinistri da assicurazioni	918,00	1.000,00	1.000,00	1.000,00	1.000,00	3.000,00	

**Bilancio Pluriennale**

PARTE I - Entrata

Bilancio Pluriennale 2012 - 2014

Risorsa	PREVISIONI DEL BILANCIO PLURIENNALE 2012 - 2014				Annotazioni		
	2012	2013	2014	TOTALE			
1	2	3	4	5	6	7	8
Accertamenti ultimo esercizio chiuso							
Previsioni esercizio in corso							
0090 Concorso spesa per contribuzioni servizi sociali da lesoriere	25.000,00	25.000,00	25.000,00	25.000,00	25.000,00	75.000,00	
0100 Proventi da regolamento transito strade montive	6.612,00	6.000,00	5.000,00	5.000,00	5.000,00	15.000,00	
0110 Concorso nella spesa per il servizio consortile di segreteria comunale	58.000,00	68.000,00	25.000,00	25.000,00	25.000,00	75.000,00	
0115 Concorso spesa per personale distaccato all'Unione dei Comuni	0,00	0,00	8.000,00	8.000,00	8.000,00	24.000,00	
0130 Proventi da regolamento comprensoriale raccolta fanghi	16,00	1.500,00	1.500,00	1.500,00	1.500,00	4.500,00	
0140 Concorso nella spesa per servizio assistenza domiciliare anziani	7.527,38	1.000,00	0,00	0,00	0,00	0,00	
0160 Compartecipazione spesa inserimento disabili in centri socio-educativi	30.141,94	35.000,00	0,00	0,00	0,00	0,00	
Totale Categoria 05	207.227,74	201.000,00	117.700,00	117.600,00	117.700,00	353.000,00	
Totale Titolo 3	862.338,25	1.028.700,00	967.300,00	837.200,00	837.300,00	2.641.800,00	
TITOLO 4 - Entrate derivanti da alienazioni, da trasferimenti di capitale e da riscossioni di crediti							
Categoria 1 - Alienazione di beni patrimoniali							
0010 Alienazione fabbricato in frazione S. Antonio e sede ufficio turistico S. Pietro	0,00	160.000,00	0,00	0,00	0,00	0,00	
Totale Categoria 01	0,00	160.000,00	0,00	0,00	0,00	0,00	
Categoria 2 - Trasferimenti di capitale dallo Stato							

**Bilancio Pluriennale**

PARTE I - Entrata

Bilancio Pluriennale 2012 - 2014

Risorsa	2	3	PREVISIONI DEL BILANCIO PLURIENNALE			7	8
			2012	2013	2014		
1	4	5	6	TOTALE			
0010 Contributo dello Stato per la costruzione o la manutenzione straordinaria di opere pubbliche	12.188,53	12.000,00	12.000,00	36.000,00			
Totale Categoria 02	12.188,53	12.000,00	12.000,00	36.000,00			
Categoria 3 - Trasferimenti di capitale dalla regione							
0025 Contributo della Regione per revisione impianti di pubblica illuminazione	0,00	500.000,00	0,00	0,00	0,00	0,00	
0035 Contrib. Regione interventi P.O.R. FESR 2007-2013 ASSE IV "tutela e valorizzazione del	500.000,00	0,00	0,00	0,00	0,00	0,00	
0040 Contributo della Regione per Riserva Naturale Valli di Sant'Antonio	45.000,00	98.000,00	0,00	0,00	0,00	0,00	
0060 Contributo della Regione per danni alluvionali.	74.151,60	22.000,00	0,00	0,00	0,00	0,00	
0075 Contributo della regione per interventi piano di sviluppo rurale (P.S.R.)	173.004,00	790.000,00	0,00	2.162.000,00	2.162.000,00	2.162.000,00	
0085 Contributo della Regione per realizzazione nuova fognatura via Pradella e via Schivardi,	216.000,00	0,00	0,00	0,00	0,00	0,00	
0095 Contributo per opere di difesa idraulica val Dovala -4° lotto.	0,00	800.000,00	0,00	0,00	0,00	0,00	
0105 Contributo regionale per realizzazione di percorsi ciclopeditoni attrezzati lungo il torrente Ogliolo	0,00	0,00	170.000,00	0,00	170.000,00	170.000,00	
0115 Contributo della Regione per manutenzione straordinaria Municipio	0,00	35.000,00	0,00	0,00	0,00	0,00	
0400 Contributo della Regione per realizzazione centro visitatori Riserva Naturale Valli di S. Antonio	0,00	50.000,00	0,00	0,00	0,00	0,00	
Totale Categoria 03	1.008.155,60	2.295.000,00	170.000,00	2.162.000,00	2.332.000,00		
Categoria 4 - Trasferimenti di capitale da altri enti del settore pubblico							

**Bilancio Pluriennale**

PARTE I - Entrata

Bilancio Pluriennale 2012 - 2014

Risorsa	Accertamenti ultimo esercizio chiuso	Previsioni esercizio in corso	PREVISIONI DEL BILANCIO PLURIENNALE				Annotazioni
			2012	2013	2014	2014 TOTALE	
1	2	3	4	5	6	7	8
0015 Contributo dalla Comunità Montana su L.R. 31/08 art.25/26 -misure forestali-	0,00	56.000,00	0,00	0,00	0,00	0,00	
0085 Contributo da GAL per attuazione delle misure del Piano di Sviluppo Locale	0,00	0,00	50.000,00	0,00	0,00	50.000,00	
0170 Contributi della Provincia per miglioramento ambientale	2.400,00	0,00	0,00	0,00	0,00	0,00	
0185 Contributi per PISL	0,00	0,00	0,00	0,00	450.000,00	450.000,00	
Totale Categoria 04	2.400,00	56.000,00	50.000,00	0,00	450.000,00	500.000,00	
Categoria 5 - Trasferimenti di capitale da altri soggetti							
0030 Rimborso per danno ambientale su torrente Ogliolo	40.000,00	0,00	0,00	0,00	0,00	0,00	
0040 Proventi derivanti dalle concessioni edilizie e dalle sanzioni previste dalla disciplina urbanistica	423.723,94	500.000,00	250.000,00	500.000,00	250.000,00	1.000.000,00	
0050 Contributo da privati per deposito materiale inerte da lavori allargamento SS.39	0,00	0,00	73.500,00	0,00	0,00	73.500,00	
Totale Categoria 05	463.723,94	500.000,00	323.500,00	500.000,00	250.000,00	1.073.500,00	
Totale Titolo 4	1.486.468,07	3.023.000,00	555.500,00	2.674.000,00	712.000,00	3.941.500,00	
TITOLO 5 - Entrate derivanti da accensioni di prestiti							
Categoria 3 - Assunzione di mutui e prestiti							
0015 Mutuo per interventi P.O.R. FESR 2007-2013 ASSE IV Tutela e valorizzazione del patrimonio	486.842,00	0,00	0,00	0,00	0,00	0,00	



Bilancio Pluriennale
PARTE I - Entrate
Bilancio Pluriennale 2012 - 2014

Riscossa	Accertamenti ultimo esercizio chiuso	Previsioni esercizio in corso	PREVISIONI DEL BILANCIO PLURIENNALE 2012 - 2014			Annotazioni
			2012	2013	2014	
1	2	3	4	5	6	7
0025 - Multa per realizzazione percorso ciclopedonale attrezzato lungo il torrente Oglio (50%)	0,00	0,00	170.000,00	0,00	0,00	170.000,00
0026 - Multa per lavori risarcimento Acquedotto Donato-Ferragis e centrale idroelettrica	0,00	600.000,00	600.000,00	0,00	0,00	600.000,00
0026 - Multa per impianto fotovoltaico campo sportivo di Galeno	0,00	80.000,00	80.000,00	0,00	0,00	80.000,00
0025 - Multa per nuovi ingressi al capoluogo	0,00	0,00	300.000,00	0,00	0,00	300.000,00
0026 - Multa per opere varie	0,00	0,00	0,00	0,00	450.000,00	450.000,00
Totale Categoria 03	466.842,00	680.000,00	1.150.000,00	0,00	450.000,00	1.600.000,00
Totale Titolo 5	466.842,00	680.000,00	1.150.000,00	0,00	450.000,00	1.600.000,00
RIEPILOGO DEI TITOLI						
TITOLO 1	1.403.650,27	1.767.206,52	1.731.000,00	1.731.000,00	1.731.000,00	5.163.000,00
TITOLO 2	364.854,00	503.777,80	52.000,00	52.000,00	52.000,00	156.000,00
TITOLO 3	862.336,25	1.026.700,00	967.300,00	837.200,00	837.300,00	2.641.800,00
TITOLO 4	1.466.468,07	3.023.000,00	555.500,00	2.674.000,00	712.000,00	3.941.500,00
TITOLO 5	466.842,00	680.000,00	1.150.000,00	0,00	450.000,00	1.600.000,00
Totale	4.664.162,19	6.902.684,42	4.455.800,00	5.294.200,00	3.782.300,00	13.532.300,00
Avanzo di amministrazione	481.586,83	463.500,00	365.000,00	0,00	0,00	365.000,00
TOTALE GENERALE	5.145.749,02	7.366.184,42	4.760.800,00	5.294.200,00	3.782.300,00	13.837.300,00



Riepilogo per Interventi del Bilancio Pluriennale 2012 - 2014

Interventi	2	Impegni ultimo esercizio chiuso	Previsioni definitive esercizio in corso	PREVISIONI DEL BILANCIO PLURIENNALE				Annotazioni
				2012	2013	2014	TOTALE	
1	2	3	4	5	6	7	8	9
TITOLO 1 Spese correnti								
Personale	CO SV T	523.055,81 0,00 523.055,81	555.100,00 0,00 555.100,00	520.100,00 0,00 520.100,00	520.100,00 0,00 520.100,00	520.100,00 0,00 520.100,00	1.560.300,00 0,00 1.560.300,00	
Acquisto di beni di consumo e/o di materie prime	CO SV T	168.714,66 0,00 168.714,66	249.843,00 0,00 249.843,00	175.800,00 0,00 175.800,00	175.700,00 0,00 175.700,00	175.800,00 0,00 175.800,00	527.300,00 0,00 527.300,00	
Prestazioni di servizi	CO SV T	1.250.758,00 0,00 1.250.758,00	1.620.275,26 0,00 1.620.275,26	1.333.050,00 0,00 1.333.050,00	1.330.850,00 0,00 1.330.850,00	1.333.050,00 0,00 1.333.050,00	3.996.950,00 0,00 3.996.950,00	
Utilizzo di beni di terzi	CO SV T	500,00 0,00 500,00	500,00 0,00 500,00	500,00 0,00 500,00	500,00 0,00 500,00	500,00 0,00 500,00	1.500,00 0,00 1.500,00	
Trasferimenti	CO SV T	284.579,64 0,00 284.579,64	368.316,14 0,00 368.316,14	317.750,00 0,00 317.750,00	317.750,00 0,00 317.750,00	317.750,00 0,00 317.750,00	963.250,00 0,00 963.250,00	
Interessi passivi e oneri finanziari diversi	CO SV T	125.632,61 0,00 125.632,61	137.150,00 0,00 137.150,00	124.100,00 0,00 124.100,00	145.800,00 0,00 145.800,00	124.100,00 0,00 124.100,00	364.000,00 0,00 364.000,00	
Imposte e tasse	CO SV T	39.302,13 0,00 39.302,13	72.700,00 0,00 72.700,00	68.200,00 0,00 68.200,00	66.200,00 0,00 66.200,00	68.200,00 0,00 68.200,00	202.600,00 0,00 202.600,00	
Oneri straordinari della gestione corrente	CO SV T	480,00 0,00 480,00	5.000,00 0,00 5.000,00	2.000,00 0,00 2.000,00	2.000,00 0,00 2.000,00	2.000,00 0,00 2.000,00	6.000,00 0,00 6.000,00	



Riepilogo per Interventi del Bilancio Pluriennale 2012 - 2014

Interventi	2	3	4	PREVISIONI DEL BILANCIO PLURIENNALE 2012- 2014				TOTALE	Annotazioni
				2012	2013	2014	2014		
TITOLO 1 Spese correnti									
Fondo di riserva	CO	0,00	17.300,00	20.300,00	20.300,00	20.300,00	60.000,00		
	SV	0,00	0,00	0,00	0,00	0,00	0,00		
	T	0,00	17.300,00	20.300,00	20.300,00	20.300,00	60.000,00		
TOTALE TITOLO 1	CO	2.300.022,85	3.026.194,40	2.579.200,00	2.579.200,00	2.561.800,00	7.702.800,00		
	SV	0,00	0,00	0,00	0,00	0,00	0,00		
	T	2.300.022,85	3.026.194,40	2.579.200,00	2.579.200,00	2.561.800,00	7.702.800,00		
TITOLO 2 Spese in conto capitale									
Acquisizione di beni immobili	SV	2.030.778,38	3.644.000,00	1.907.000,00	2.457.000,00	974.500,00	5.328.500,00		
Acquisto di beni specifici per realizzazioni in economia	SV	0,00	0,00	10.000,00	0,00	0,00	10.000,00		
Acquisizione di beni mobili, macchine ed attrezzature tecnico-scientifiche	SV	2.250,00	2.000,00	4.000,00	0,00	0,00	4.000,00		
Incarichi professionali esterni	SV	0,00	36.000,00	16.000,00	0,00	0,00	16.000,00		
Trasferimenti di capitale	SV	137.062,84	111.000,00	17.000,00	0,00	0,00	17.000,00		
Partecipazioni azionarie	SV	0,00	0,00	0,00	0,00	0,00	0,00		
TOTALE TITOLO 2	SV	2.170.091,22	3.792.000,00	1.953.000,00	2.457.000,00	974.500,00	5.384.500,00		
TITOLO 3 Spese per rimborso di prestiti									
Rimborsi di quota capitale di mutui e prestiti	CO	219.245,00	248.000,00	248.000,00	258.000,00	246.000,00	750.000,00		
	SV	0,00	0,00	0,00	0,00	0,00	0,00		
	T	219.245,00	248.000,00	248.000,00	258.000,00	246.000,00	750.000,00		
TOTALE TITOLO 3	CO	219.245,00	248.000,00	248.000,00	258.000,00	246.000,00	750.000,00		
	SV	0,00	0,00	0,00	0,00	0,00	0,00		
	T	219.245,00	248.000,00	248.000,00	258.000,00	246.000,00	750.000,00		



Riepilogo per Interventi del Bilancio Pluriennale 2012 - 2014

Interventi	2	Impegni ultimo esercizio chiuso	Previsioni definitive esercizio in corso	PREVISIONI DEL BILANCIO PLURIENNALE			Annotazioni
				2012	2013	2014	
1	3	4	5	6	7	8	9
						TOTALE	
Riepilogo dei Titoli							
Titolo 1	T	2.393.022,85	3.026.184,40	2.561.800,00	2.579.200,00	2.561.800,00	7.702.800,00
Titolo 2	T	2.170.081,22	3.792.000,00	1.953.000,00	2.457.000,00	974.500,00	5.384.500,00
Titolo 3	T	219.245,90	248.000,00	246.000,00	258.000,00	246.000,00	750.000,00
Totale	T	4.782.349,97	7.066.184,40	4.760.800,00	5.294.200,00	3.782.300,00	13.837.300,00
Disavanzo di Amministrazione	T	0,00	0,00	0,00	0,00	0,00	0,00
TOTALE GENERALE	T	4.782.349,97	7.066.184,40	4.760.800,00	5.294.200,00	3.782.300,00	13.837.300,00

LEGENDA CO = Spesa consolidata
SV = Spesa di sviluppo
T = Totale



Bilancio Pluriennale 2012 - 2014

Servizio: 1 1 - Organi istituzionali, partecipazione e decentramento

Interventi		Impegni ultimo esercizio chiuso	Previsioni definitive esercizio in corso	PREVISIONI DEL BILANCIO PLURIENNALE 2012- 2014			TOTALE	Annotazioni
				2012	2013	2014		
1	2	3	4	5	6	7	8	9
TITOLO 1 Spese correnti								
Acquisto di beni di consumo e/o di materie prime	CO	721,60	3.000,00	1.000,00	900,00	1.000,00	2.900,00	
	SV	0,00	0,00	0,00	0,00	0,00	0,00	
	T	721,60	3.000,00	1.000,00	900,00	1.000,00	2.900,00	
Prestazioni di servizi	CO	24.514,96	35.850,00	35.850,00	35.850,00	35.850,00	107.550,00	
	SV	0,00	0,00	0,00	0,00	0,00	0,00	
	T	24.514,96	35.850,00	35.850,00	35.850,00	35.850,00	107.550,00	
Trasferimenti	CO	1.784,27	18.000,00	18.000,00	18.000,00	18.000,00	54.000,00	
	SV	0,00	0,00	0,00	0,00	0,00	0,00	
	T	1.784,27	18.000,00	18.000,00	18.000,00	18.000,00	54.000,00	
Imposte e tasse	CO	500,00	2.400,00	2.400,00	2.400,00	2.400,00	7.200,00	
	SV	0,00	0,00	0,00	0,00	0,00	0,00	
	T	500,00	2.400,00	2.400,00	2.400,00	2.400,00	7.200,00	
Oneri straordinari della gestione corrente	CO	0,00	0,00	0,00	0,00	0,00	0,00	
	SV	0,00	0,00	0,00	0,00	0,00	0,00	
	T	0,00	0,00	0,00	0,00	0,00	0,00	
TOTALE TITOLO 1	CO	27.520,83	59.250,00	57.250,00	57.150,00	57.250,00	171.650,00	
	SV	0,00	0,00	0,00	0,00	0,00	0,00	
	T	27.520,83	59.250,00	57.250,00	57.150,00	57.250,00	171.650,00	
TITOLO 2 Spese in conto capitale								
Acquisizione di beni immobili	SV	10.000,00	35.000,00	0,00	0,00	0,00	0,00	
Partecipazioni azionarie	SV	0,00	0,00	0,00	0,00	0,00	0,00	
TOTALE TITOLO 2	SV	10.000,00	35.000,00	0,00	0,00	0,00	0,00	
TOTALE SERVIZIO	CO	27.520,83	59.250,00	57.250,00	57.150,00	57.250,00	171.650,00	
	SV	10.000,00	35.000,00	0,00	0,00	0,00	0,00	
	T	37.520,83	94.250,00	57.250,00	57.150,00	57.250,00	171.650,00	

Maggioli S.P.A.



Bilancio Pluriennale 2012 - 2014

Servizio: 1 2 - Segreteria generale, personale e organizzazione

Interventi		Impegni ultimo esercizio chiuso	Previsioni definitive esercizio in corso	PREVISIONI DEL BILANCIO PLURIENNALE 2012- 2014			TOTALE	Annotazioni
				2012	2013	2014		
1	2	3	4	5	6	7	8	9
TITOLO 1 Spese correnti								
Personale	CO	352.907,79	369.400,00	370.000,00	370.000,00	370.000,00	1.110.000,00	
	SV	0,00	0,00	0,00	0,00	0,00	0,00	
	T	352.907,79	369.400,00	370.000,00	370.000,00	370.000,00	1.110.000,00	
Acquisto di beni di consumo e/o di materie prime	CO	15.799,71	25.000,00	25.000,00	25.000,00	25.000,00	75.000,00	
	SV	0,00	0,00	0,00	0,00	0,00	0,00	
	T	15.799,71	25.000,00	25.000,00	25.000,00	25.000,00	75.000,00	
Prestazioni di servizi	CO	87.524,19	117.969,01	99.100,00	99.100,00	99.100,00	297.300,00	
	SV	0,00	0,00	0,00	0,00	0,00	0,00	
	T	87.524,19	117.969,01	99.100,00	99.100,00	99.100,00	297.300,00	
Trasferimenti	CO	7.128,71	5.166,14	3.900,00	3.900,00	3.900,00	11.700,00	
	SV	0,00	0,00	0,00	0,00	0,00	0,00	
	T	7.128,71	5.166,14	3.900,00	3.900,00	3.900,00	11.700,00	
Imposte e tasse	CO	24.360,55	33.000,00	32.000,00	30.000,00	32.000,00	94.000,00	
	SV	0,00	0,00	0,00	0,00	0,00	0,00	
	T	24.360,55	33.000,00	32.000,00	30.000,00	32.000,00	94.000,00	
TOTALE TITOLO 1	CO	487.720,95	550.535,15	530.000,00	528.000,00	530.000,00	1.588.000,00	
	SV	0,00	0,00	0,00	0,00	0,00	0,00	
	T	487.720,95	550.535,15	530.000,00	528.000,00	530.000,00	1.588.000,00	
TOTALE SERVIZIO	CO	487.720,95	550.535,15	530.000,00	528.000,00	530.000,00	1.588.000,00	
	SV	0,00	0,00	0,00	0,00	0,00	0,00	
	T	487.720,95	550.535,15	530.000,00	528.000,00	530.000,00	1.588.000,00	

Maggioli S.P.A.



Bilancio Pluriennale 2012 - 2014

Servizio: 1 3 - Gestione economica, finanziaria, programmazione, provveditorato e controllo di g

Interventi		Impegni ultimo esercizio chiuso	Previsioni definitive esercizio in corso	PREVISIONI DEL BILANCIO PLURIENNALE 2012- 2014			TOTALE	Annotazioni
				2012	2013	2014		
1	2	3	4	5	6	7	8	9
TITOLO 1 Spese correnti								
Prestazioni di servizi								
	CO	56,32	800,00	500,00	500,00	500,00	1.500,00	
	SV	0,00	0,00	0,00	0,00	0,00	0,00	
	T	56,32	800,00	500,00	500,00	500,00	1.500,00	
TOTALE TITOLO 1								
	CO	56,32	800,00	500,00	500,00	500,00	1.500,00	
	SV	0,00	0,00	0,00	0,00	0,00	0,00	
	T	56,32	800,00	500,00	500,00	500,00	1.500,00	
TITOLO 3 Spese per rimborso di prestiti								
Rimborso di quota capitale di mutui e prestiti								
	CO	219.245,90	248.000,00	246.000,00	258.000,00	246.000,00	750.000,00	
	SV	0,00	0,00	0,00	0,00	0,00	0,00	
	T	219.245,90	248.000,00	246.000,00	258.000,00	246.000,00	750.000,00	
TOTALE TITOLO 3								
	CO	219.245,90	248.000,00	246.000,00	258.000,00	246.000,00	750.000,00	
	SV	0,00	0,00	0,00	0,00	0,00	0,00	
	T	219.245,90	248.000,00	246.000,00	258.000,00	246.000,00	750.000,00	
TOTALE SERVIZIO								
	CO	219.302,22	248.800,00	246.500,00	258.500,00	246.500,00	751.500,00	
	SV	0,00	0,00	0,00	0,00	0,00	0,00	
	T	219.302,22	248.800,00	246.500,00	258.500,00	246.500,00	751.500,00	

Maggioli S.P.A.



Bilancio Pluriennale 2012 - 2014

Servizio: 1 4 - Gestione delle entrate tributarie e servizi fiscali

Interventi		Impegni ultimo esercizio chiuso	Previsioni definitive esercizio in corso	PREVISIONI DEL BILANCIO PLURIENNALE 2012- 2014			TOTALE	Annotazioni
				2012	2013	2014		
1	2	3	4	5	6	7	8	9
TITOLO 1 Spese correnti								
Prestazioni di servizi								
	CO	9.269,41	18.000,00	20.000,00	20.000,00	20.000,00	60.000,00	
	SV	0,00	0,00	0,00	0,00	0,00	0,00	
	T	9.269,41	18.000,00	20.000,00	20.000,00	20.000,00	60.000,00	
Trasferimenti								
	CO	35.405,76	37.400,00	37.500,00	37.500,00	37.500,00	112.500,00	
	SV	0,00	0,00	0,00	0,00	0,00	0,00	
	T	35.405,76	37.400,00	37.500,00	37.500,00	37.500,00	112.500,00	
TOTALE TITOLO 1								
	CO	44.675,17	55.400,00	57.500,00	57.500,00	57.500,00	172.500,00	
	SV	0,00	0,00	0,00	0,00	0,00	0,00	
	T	44.675,17	55.400,00	57.500,00	57.500,00	57.500,00	172.500,00	
TOTALE SERVIZIO								
	CO	44.675,17	55.400,00	57.500,00	57.500,00	57.500,00	172.500,00	
	SV	0,00	0,00	0,00	0,00	0,00	0,00	
	T	44.675,17	55.400,00	57.500,00	57.500,00	57.500,00	172.500,00	

Maggioli S.P.A.



Bilancio Pluriennale 2012 - 2014

Servizio: 1 5 - Gestione dei beni demaniali e patrimoniali

Interventi		Impegni ultimo esercizio chiuso	Previsioni definitive esercizio in corso	PREVISIONI DEL BILANCIO PLURIENNALE 2012- 2014			TOTALE	Annotazioni
				2012	2013	2014		
1	2	3	4	5	6	7	8	9
TITOLO 1 Spese correnti								
Acquisto di beni di consumo e/o di materie prime	CO	17.373,30	33.000,00	18.800,00	18.800,00	18.800,00	56.400,00	
	SV	0,00	0,00	0,00	0,00	0,00	0,00	
	T	17.373,30	33.000,00	18.800,00	18.800,00	18.800,00	56.400,00	
Prestazioni di servizi	CO	32.550,45	49.000,00	32.000,00	29.800,00	32.000,00	93.800,00	
	SV	0,00	0,00	0,00	0,00	0,00	0,00	
	T	32.550,45	49.000,00	32.000,00	29.800,00	32.000,00	93.800,00	
Interessi passivi e oneri finanziari diversi	CO	21.165,89	20.000,00	17.800,00	17.800,00	17.800,00	53.400,00	
	SV	0,00	0,00	0,00	0,00	0,00	0,00	
	T	21.165,89	20.000,00	17.800,00	17.800,00	17.800,00	53.400,00	
Imposte e tasse	CO	0,00	20.500,00	21.000,00	21.000,00	21.000,00	63.000,00	
	SV	0,00	0,00	0,00	0,00	0,00	0,00	
	T	0,00	20.500,00	21.000,00	21.000,00	21.000,00	63.000,00	
TOTALE TITOLO 1	CO	71.089,64	122.500,00	89.600,00	87.400,00	89.600,00	266.600,00	
	SV	0,00	0,00	0,00	0,00	0,00	0,00	
	T	71.089,64	122.500,00	89.600,00	87.400,00	89.600,00	266.600,00	
TITOLO 2 Spese in conto capitale								
Acquisizione di beni immobili	SV	0,00	30.000,00	5.000,00	0,00	0,00	5.000,00	
Trasferimenti di capitale	SV	0,00	0,00	0,00	0,00	0,00	0,00	
TOTALE TITOLO 2	SV	0,00	30.000,00	5.000,00	0,00	0,00	5.000,00	
TOTALE SERVIZIO	CO	71.089,64	122.500,00	89.600,00	87.400,00	89.600,00	266.600,00	
	SV	0,00	30.000,00	5.000,00	0,00	0,00	5.000,00	
	T	71.089,64	152.500,00	94.600,00	87.400,00	89.600,00	271.600,00	

Maggioli S.P.A.



Bilancio Pluriennale 2012 - 2014

Servizio: 1 6 - Ufficio tecnico

Interventi		Impegni ultimo esercizio chiuso	Previsioni definitive esercizio in corso	PREVISIONI DEL BILANCIO PLURIENNALE 2012- 2014			TOTALE	Annotazioni
				2012	2013	2014		
1	2	3	4	5	6	7	8	9
TITOLO 1 Spese correnti								
Personale	CO	72.919,24	90.600,00	80.000,00	80.000,00	80.000,00	240.000,00	
	SV	0,00	0,00	0,00	0,00	0,00	0,00	
	T	72.919,24	90.600,00	80.000,00	80.000,00	80.000,00	240.000,00	
Acquisto di beni di consumo e/o di materie prime	CO	5.123,89	13.000,00	15.000,00	15.000,00	15.000,00	45.000,00	
	SV	0,00	0,00	0,00	0,00	0,00	0,00	
	T	5.123,89	13.000,00	15.000,00	15.000,00	15.000,00	45.000,00	
Prestazioni di servizi	CO	35.304,55	48.500,00	43.500,00	43.500,00	43.500,00	130.500,00	
	SV	0,00	0,00	0,00	0,00	0,00	0,00	
	T	35.304,55	48.500,00	43.500,00	43.500,00	43.500,00	130.500,00	
Trasferimenti	CO	1.800,00	9.000,00	5.000,00	5.000,00	5.000,00	15.000,00	
	SV	0,00	0,00	0,00	0,00	0,00	0,00	
	T	1.800,00	9.000,00	5.000,00	5.000,00	5.000,00	15.000,00	
Imposte e tasse	CO	6.469,91	7.500,00	7.500,00	7.500,00	7.500,00	22.500,00	
	SV	0,00	0,00	0,00	0,00	0,00	0,00	
	T	6.469,91	7.500,00	7.500,00	7.500,00	7.500,00	22.500,00	
TOTALE TITOLO 1	CO	121.617,59	168.600,00	151.000,00	151.000,00	151.000,00	453.000,00	
	SV	0,00	0,00	0,00	0,00	0,00	0,00	
	T	121.617,59	168.600,00	151.000,00	151.000,00	151.000,00	453.000,00	
TOTALE SERVIZIO	CO	121.617,59	168.600,00	151.000,00	151.000,00	151.000,00	453.000,00	
	SV	0,00	0,00	0,00	0,00	0,00	0,00	
	T	121.617,59	168.600,00	151.000,00	151.000,00	151.000,00	453.000,00	

Maggioli S.P.A.



Bilancio Pluriennale 2012 - 2014

Servizio: 1 7 - Anagrafe, stato civile, elettorale, leva e servizio statistico

Interventi		Impegni ultimo esercizio chiuso	Previsioni definitive esercizio in corso	PREVISIONI DEL BILANCIO PLURIENNALE 2012- 2014			TOTALE	Annotazioni
				2012	2013	2014		
1	2	3	4	5	6	7	8	9
TITOLO 1 Spese correnti								
Trasferimenti								
	CO	4.000,00	4.000,00	4.000,00	4.000,00	4.000,00	12.000,00	
	SV	0,00	0,00	0,00	0,00	0,00	0,00	
	T	4.000,00	4.000,00	4.000,00	4.000,00	4.000,00	12.000,00	
Oneri straordinari della gestione corrente								
	CO	0,00	3.000,00	0,00	0,00	0,00	0,00	
	SV	0,00	0,00	0,00	0,00	0,00	0,00	
	T	0,00	3.000,00	0,00	0,00	0,00	0,00	
TOTALE TITOLO 1								
	CO	4.000,00	7.000,00	4.000,00	4.000,00	4.000,00	12.000,00	
	SV	0,00	0,00	0,00	0,00	0,00	0,00	
	T	4.000,00	7.000,00	4.000,00	4.000,00	4.000,00	12.000,00	
TOTALE SERVIZIO								
	CO	4.000,00	7.000,00	4.000,00	4.000,00	4.000,00	12.000,00	
	SV	0,00	0,00	0,00	0,00	0,00	0,00	
	T	4.000,00	7.000,00	4.000,00	4.000,00	4.000,00	12.000,00	

Maggioli S.P.A.



Bilancio Pluriennale 2012 - 2014

Servizio: 1 8 - Altri servizi generali

Interventi		Impegni ultimo esercizio chiuso	Previsioni definitive esercizio in corso	PREVISIONI DEL BILANCIO PLURIENNALE 2012- 2014			TOTALE	Annotazioni
				2012	2013	2014		
1	2	3	4	5	6	7	8	9
TITOLO 1 Spese correnti								
Personale								
	CO	6.306,00	8.100,00	7.100,00	7.100,00	7.100,00	21.300,00	
	SV	0,00	0,00	0,00	0,00	0,00	0,00	
	T	6.306,00	8.100,00	7.100,00	7.100,00	7.100,00	21.300,00	
Prestazioni di servizi								
	CO	19.076,54	26.000,00	23.000,00	23.000,00	23.000,00	69.000,00	
	SV	0,00	0,00	0,00	0,00	0,00	0,00	
	T	19.076,54	26.000,00	23.000,00	23.000,00	23.000,00	69.000,00	
Trasferimenti								
	CO	516,46	300,00	300,00	300,00	300,00	900,00	
	SV	0,00	0,00	0,00	0,00	0,00	0,00	
	T	516,46	300,00	300,00	300,00	300,00	900,00	
Oneri straordinari della gestione corrente								
	CO	0,00	2.000,00	2.000,00	2.000,00	2.000,00	6.000,00	
	SV	0,00	0,00	0,00	0,00	0,00	0,00	
	T	0,00	2.000,00	2.000,00	2.000,00	2.000,00	6.000,00	
Fondo di riserva								
	CO	0,00	17.300,00	20.300,00	20.300,00	20.300,00	60.900,00	
	SV	0,00	0,00	0,00	0,00	0,00	0,00	
	T	0,00	17.300,00	20.300,00	20.300,00	20.300,00	60.900,00	
TOTALE TITOLO 1								
	CO	25.899,00	53.700,00	52.700,00	52.700,00	52.700,00	158.100,00	
	SV	0,00	0,00	0,00	0,00	0,00	0,00	
	T	25.899,00	53.700,00	52.700,00	52.700,00	52.700,00	158.100,00	
TITOLO 2 Spese in conto capitale								
Acquisizione di beni immobili								
	SV	84.151,60	25.000,00	15.000,00	0,00	0,00	15.000,00	
Acquisizione di beni mobili, macchine ed attrezzature tecnico-scientifiche								
	SV	2.250,00	2.000,00	4.000,00	0,00	0,00	4.000,00	
TOTALE TITOLO 2								
	SV	86.401,60	27.000,00	19.000,00	0,00	0,00	19.000,00	
TOTALE SERVIZIO								
	CO	25.899,00	53.700,00	52.700,00	52.700,00	52.700,00	158.100,00	
	SV	86.401,60	27.000,00	19.000,00	0,00	0,00	19.000,00	
	T	112.300,60	80.700,00	71.700,00	52.700,00	52.700,00	177.100,00	

Maggioli S.P.A.



Bilancio Pluriennale 2012 - 2014

Servizio: 2 1 - Uffici giudiziari

Interventi		Impegni ultimo esercizio chiuso	Previsioni definitive esercizio in corso	PREVISIONI DEL BILANCIO PLURIENNALE 2012- 2014			TOTALE	Annotazioni
				2012	2013	2014		
1	2	3	4	5	6	7	8	9
TITOLO 1 Spese correnti								
Oneri straordinari della gestione corrente								
	CO	480,00	0,00	0,00	0,00	0,00	0,00	
	SV	0,00	0,00	0,00	0,00	0,00	0,00	
	T	480,00	0,00	0,00	0,00	0,00	0,00	
TOTALE TITOLO 1								
	CO	480,00	0,00	0,00	0,00	0,00	0,00	
	SV	0,00	0,00	0,00	0,00	0,00	0,00	
	T	480,00	0,00	0,00	0,00	0,00	0,00	
TOTALE SERVIZIO								
	CO	480,00	0,00	0,00	0,00	0,00	0,00	
	SV	0,00	0,00	0,00	0,00	0,00	0,00	
	T	480,00	0,00	0,00	0,00	0,00	0,00	

Maggioli S.P.A.



Bilancio Pluriennale 2012 - 2014

Servizio: 3 1 - Polizia municipale

Interventi		Impegni ultimo esercizio chiuso	Previsioni definitive esercizio in corso	PREVISIONI DEL BILANCIO PLURIENNALE 2012- 2014			TOTALE	Annotazioni
				2012	2013	2014		
1	2	3	4	5	6	7	8	9
TITOLO 1 Spese correnti								
Personale								
	CO	63.229,00	55.000,00	31.000,00	31.000,00	31.000,00	93.000,00	
	SV	0,00	0,00	0,00	0,00	0,00	0,00	
	T	63.229,00	55.000,00	31.000,00	31.000,00	31.000,00	93.000,00	
Acquisto di beni di consumo e/o di materie prime								
	CO	2.274,05	3.500,00	4.000,00	4.000,00	4.000,00	12.000,00	
	SV	0,00	0,00	0,00	0,00	0,00	0,00	
	T	2.274,05	3.500,00	4.000,00	4.000,00	4.000,00	12.000,00	
Prestazioni di servizi								
	CO	522,85	5.700,00	1.500,00	1.500,00	1.500,00	4.500,00	
	SV	0,00	0,00	0,00	0,00	0,00	0,00	
	T	522,85	5.700,00	1.500,00	1.500,00	1.500,00	4.500,00	
Imposte e tasse								
	CO	5.707,98	6.300,00	2.300,00	2.300,00	2.300,00	6.900,00	
	SV	0,00	0,00	0,00	0,00	0,00	0,00	
	T	5.707,98	6.300,00	2.300,00	2.300,00	2.300,00	6.900,00	
TOTALE TITOLO 1								
	CO	71.733,88	70.500,00	38.800,00	38.800,00	38.800,00	116.400,00	
	SV	0,00	0,00	0,00	0,00	0,00	0,00	
	T	71.733,88	70.500,00	38.800,00	38.800,00	38.800,00	116.400,00	
TOTALE SERVIZIO								
	CO	71.733,88	70.500,00	38.800,00	38.800,00	38.800,00	116.400,00	
	SV	0,00	0,00	0,00	0,00	0,00	0,00	
	T	71.733,88	70.500,00	38.800,00	38.800,00	38.800,00	116.400,00	

Maggioli S.P.A.



Bilancio Pluriennale 2012 - 2014

Servizio: 4 1 - Scuola materna

Interventi		Impegni ultimo esercizio chiuso	Previsioni definitive esercizio in corso	PREVISIONI DEL BILANCIO PLURIENNALE 2012- 2014			TOTALE	Annotazioni
				2012	2013	2014		
1	2	3	4	5	6	7	8	9
TITOLO 1 Spese correnti								
Acquisto di beni di consumo e/o di materie prime								
	CO	625,56	2.000,00	2.000,00	2.000,00	2.000,00	6.000,00	
	SV	0,00	0,00	0,00	0,00	0,00	0,00	
	T	625,56	2.000,00	2.000,00	2.000,00	2.000,00	6.000,00	
Prestazioni di servizi								
	CO	38.345,97	65.000,00	65.000,00	65.000,00	65.000,00	195.000,00	
	SV	0,00	0,00	0,00	0,00	0,00	0,00	
	T	38.345,97	65.000,00	65.000,00	65.000,00	65.000,00	195.000,00	
Trasferimenti								
	CO	8.700,00	8.200,00	8.200,00	8.200,00	8.200,00	24.600,00	
	SV	0,00	0,00	0,00	0,00	0,00	0,00	
	T	8.700,00	8.200,00	8.200,00	8.200,00	8.200,00	24.600,00	
TOTALE TITOLO 1								
	CO	47.671,53	75.200,00	75.200,00	75.200,00	75.200,00	225.600,00	
	SV	0,00	0,00	0,00	0,00	0,00	0,00	
	T	47.671,53	75.200,00	75.200,00	75.200,00	75.200,00	225.600,00	
TOTALE SERVIZIO								
	CO	47.671,53	75.200,00	75.200,00	75.200,00	75.200,00	225.600,00	
	SV	0,00	0,00	0,00	0,00	0,00	0,00	
	T	47.671,53	75.200,00	75.200,00	75.200,00	75.200,00	225.600,00	

Maggioli S.P.A.



Bilancio Pluriennale 2012 - 2014

Servizio: 4 2 - Istruzione elementare

Interventi		Impegni ultimo esercizio chiuso	Previsioni definitive esercizio in corso	PREVISIONI DEL BILANCIO PLURIENNALE 2012- 2014			TOTALE	Annotazioni
				2012	2013	2014		
1	2	3	4	5	6	7	8	9
TITOLO 1 Spese correnti								
Acquisto di beni di consumo e/o di materie prime								
	CO	2.602,14	8.000,00	8.000,00	8.000,00	8.000,00	24.000,00	
	SV	0,00	0,00	0,00	0,00	0,00	0,00	
	T	2.602,14	8.000,00	8.000,00	8.000,00	8.000,00	24.000,00	
Prestazioni di servizi								
	CO	18.088,26	20.000,00	20.000,00	20.000,00	20.000,00	60.000,00	
	SV	0,00	0,00	0,00	0,00	0,00	0,00	
	T	18.088,26	20.000,00	20.000,00	20.000,00	20.000,00	60.000,00	
Trasferimenti								
	CO	4.700,00	4.700,00	4.700,00	4.700,00	4.700,00	14.100,00	
	SV	0,00	0,00	0,00	0,00	0,00	0,00	
	T	4.700,00	4.700,00	4.700,00	4.700,00	4.700,00	14.100,00	
TOTALE TITOLO 1								
	CO	25.390,40	32.700,00	32.700,00	32.700,00	32.700,00	98.100,00	
	SV	0,00	0,00	0,00	0,00	0,00	0,00	
	T	25.390,40	32.700,00	32.700,00	32.700,00	32.700,00	98.100,00	
TOTALE SERVIZIO								
	CO	25.390,40	32.700,00	32.700,00	32.700,00	32.700,00	98.100,00	
	SV	0,00	0,00	0,00	0,00	0,00	0,00	
	T	25.390,40	32.700,00	32.700,00	32.700,00	32.700,00	98.100,00	

Maggioli S.P.A.



Bilancio Pluriennale 2012 - 2014

Servizio: 4 3 - Istruzione media

Interventi		Impegni ultimo esercizio chiuso	Previsioni definitive esercizio in corso	PREVISIONI DEL BILANCIO PLURIENNALE 2012- 2014			TOTALE	Annotazioni
				2012	2013	2014		
1	2	3	4	5	6	7	8	9
TITOLO 1 Spese correnti								
Prestazioni di servizi								
	CO	13.522,76	14.000,00	14.000,00	14.000,00	14.000,00	42.000,00	
	SV	0,00	0,00	0,00	0,00	0,00	0,00	
	T	13.522,76	14.000,00	14.000,00	14.000,00	14.000,00	42.000,00	
Trasferimenti								
	CO	2.600,00	4.000,00	4.000,00	4.000,00	4.000,00	12.000,00	
	SV	0,00	0,00	0,00	0,00	0,00	0,00	
	T	2.600,00	4.000,00	4.000,00	4.000,00	4.000,00	12.000,00	
TOTALE TITOLO 1								
	CO	16.122,76	18.000,00	18.000,00	18.000,00	18.000,00	54.000,00	
	SV	0,00	0,00	0,00	0,00	0,00	0,00	
	T	16.122,76	18.000,00	18.000,00	18.000,00	18.000,00	54.000,00	
TOTALE SERVIZIO								
	CO	16.122,76	18.000,00	18.000,00	18.000,00	18.000,00	54.000,00	
	SV	0,00	0,00	0,00	0,00	0,00	0,00	
	T	16.122,76	18.000,00	18.000,00	18.000,00	18.000,00	54.000,00	

Maggioli S.P.A.



Bilancio Pluriennale 2012 - 2014

Servizio: 4 5 - Assistenza scolastica, trasporto, refezione e altri servizi

Interventi		Impegni ultimo esercizio chiuso	Previsioni definitive esercizio in corso	PREVISIONI DEL BILANCIO PLURIENNALE 2012- 2014			TOTALE	Annotazioni
				2012	2013	2014		
1	2	3	4	5	6	7	8	9
TITOLO 1 Spese correnti								
Acquisto di beni di consumo e/o di materie prime								
	CO	13.746,17	10.000,00	10.000,00	10.000,00	10.000,00	30.000,00	
	SV	0,00	0,00	0,00	0,00	0,00	0,00	
	T	13.746,17	10.000,00	10.000,00	10.000,00	10.000,00	30.000,00	
Prestazioni di servizi								
	CO	54.573,64	49.000,00	39.000,00	39.000,00	39.000,00	117.000,00	
	SV	0,00	0,00	0,00	0,00	0,00	0,00	
	T	54.573,64	49.000,00	39.000,00	39.000,00	39.000,00	117.000,00	
Trasferimenti								
	CO	14.500,00	14.500,00	14.500,00	14.500,00	14.500,00	43.500,00	
	SV	0,00	0,00	0,00	0,00	0,00	0,00	
	T	14.500,00	14.500,00	14.500,00	14.500,00	14.500,00	43.500,00	
Interessi passivi e oneri finanziari diversi								
	CO	9.067,30	8.350,00	7.500,00	7.500,00	7.500,00	22.500,00	
	SV	0,00	0,00	0,00	0,00	0,00	0,00	
	T	9.067,30	8.350,00	7.500,00	7.500,00	7.500,00	22.500,00	
TOTALE TITOLO 1								
	CO	91.887,11	81.850,00	71.000,00	71.000,00	71.000,00	213.000,00	
	SV	0,00	0,00	0,00	0,00	0,00	0,00	
	T	91.887,11	81.850,00	71.000,00	71.000,00	71.000,00	213.000,00	
TOTALE SERVIZIO								
	CO	91.887,11	81.850,00	71.000,00	71.000,00	71.000,00	213.000,00	
	SV	0,00	0,00	0,00	0,00	0,00	0,00	
	T	91.887,11	81.850,00	71.000,00	71.000,00	71.000,00	213.000,00	

Maggioli S.P.A.



Bilancio Pluriennale 2012 - 2014

Servizio: 5 1 - Biblioteche, musei e pinacoteche

Interventi		Impegni ultimo esercizio chiuso	Previsioni definitive esercizio in corso	PREVISIONI DEL BILANCIO PLURIENNALE 2012- 2014			TOTALE	Annotazioni
				2012	2013	2014		
1	2	3	4	5	6	7	8	9
TITOLO 1 Spese correnti								
Acquisto di beni di consumo e/o di materie prime								
	CO	2.082,80	11.000,00	2.000,00	2.000,00	2.000,00	6.000,00	
	SV	0,00	0,00	0,00	0,00	0,00	0,00	
	T	2.082,80	11.000,00	2.000,00	2.000,00	2.000,00	6.000,00	
Prestazioni di servizi								
	CO	4.551,03	5.000,00	5.000,00	5.000,00	5.000,00	15.000,00	
	SV	0,00	0,00	0,00	0,00	0,00	0,00	
	T	4.551,03	5.000,00	5.000,00	5.000,00	5.000,00	15.000,00	
Trasferimenti								
	CO	3.361,22	7.100,00	5.000,00	5.000,00	5.000,00	15.000,00	
	SV	0,00	0,00	0,00	0,00	0,00	0,00	
	T	3.361,22	7.100,00	5.000,00	5.000,00	5.000,00	15.000,00	
TOTALE TITOLO 1								
	CO	9.995,05	23.100,00	12.000,00	12.000,00	12.000,00	36.000,00	
	SV	0,00	0,00	0,00	0,00	0,00	0,00	
	T	9.995,05	23.100,00	12.000,00	12.000,00	12.000,00	36.000,00	
TOTALE SERVIZIO								
	CO	9.995,05	23.100,00	12.000,00	12.000,00	12.000,00	36.000,00	
	SV	0,00	0,00	0,00	0,00	0,00	0,00	
	T	9.995,05	23.100,00	12.000,00	12.000,00	12.000,00	36.000,00	

Maggioli S.P.A.



Bilancio Pluriennale 2012 - 2014

Servizio: 5 2 - Teatri, attivita' culturali e servizi diversi nel settore culturale

Interventi		Impegni ultimo esercizio chiuso	Previsioni definitive esercizio in corso	PREVISIONI DEL BILANCIO PLURIENNALE 2012- 2014			TOTALE	Annotazioni
				2012	2013	2014		
1	2	3	4	5	6	7	8	9
TITOLO 1 Spese correnti								
Trasferimenti								
	CO	1.464,90	0,00	0,00	0,00	0,00	0,00	
	SV	0,00	0,00	0,00	0,00	0,00	0,00	
	T	1.464,90	0,00	0,00	0,00	0,00	0,00	
TOTALE TITOLO 1								
	CO	1.464,90	0,00	0,00	0,00	0,00	0,00	
	SV	0,00	0,00	0,00	0,00	0,00	0,00	
	T	1.464,90	0,00	0,00	0,00	0,00	0,00	
TOTALE SERVIZIO								
	CO	1.464,90	0,00	0,00	0,00	0,00	0,00	
	SV	0,00	0,00	0,00	0,00	0,00	0,00	
	T	1.464,90	0,00	0,00	0,00	0,00	0,00	

Maggioli S.P.A.



Bilancio Pluriennale 2012 - 2014

Servizio: 6 2 - Stadio comunale, palazzo dello sport ed altri impianti

Interventi		Impegni ultimo esercizio chiuso	Previsioni definitive esercizio in corso	PREVISIONI DEL BILANCIO PLURIENNALE 2012- 2014			TOTALE	Annotazioni
				2012	2013	2014		
1	2	3	4	5	6	7	8	9
TITOLO 1 Spese correnti								
Prestazioni di servizi								
	CO	18.880,62	20.000,00	20.500,00	20.500,00	20.500,00	61.500,00	
	SV	0,00	0,00	0,00	0,00	0,00	0,00	
	T	18.880,62	20.000,00	20.500,00	20.500,00	20.500,00	61.500,00	
Interessi passivi e oneri finanziari diversi								
	CO	15.380,55	14.550,00	12.000,00	12.000,00	12.000,00	36.000,00	
	SV	0,00	0,00	0,00	0,00	0,00	0,00	
	T	15.380,55	14.550,00	12.000,00	12.000,00	12.000,00	36.000,00	
TOTALE TITOLO 1								
	CO	34.261,17	34.550,00	32.500,00	32.500,00	32.500,00	97.500,00	
	SV	0,00	0,00	0,00	0,00	0,00	0,00	
	T	34.261,17	34.550,00	32.500,00	32.500,00	32.500,00	97.500,00	
TITOLO 2 Spese in conto capitale								
Acquisizione di beni immobili								
	SV	0,00	80.000,00	80.000,00	0,00	0,00	80.000,00	
TOTALE TITOLO 2								
	SV	0,00	80.000,00	80.000,00	0,00	0,00	80.000,00	
TOTALE SERVIZIO								
	CO	34.261,17	34.550,00	32.500,00	32.500,00	32.500,00	97.500,00	
	SV	0,00	80.000,00	80.000,00	0,00	0,00	80.000,00	
	T	34.261,17	114.550,00	112.500,00	32.500,00	32.500,00	177.500,00	

Maggioli S.P.A.



Bilancio Pluriennale 2012 - 2014

Servizio: 6 3 - Manifestazioni diverse nel settore sportivo e ricreativo

Interventi		Impegni ultimo esercizio chiuso	Previsioni definitive esercizio in corso	PREVISIONI DEL BILANCIO PLURIENNALE 2012- 2014			TOTALE	Annotazioni
				2012	2013	2014		
1	2	3	4	5	6	7	8	9
TITOLO 1 Spese correnti								
Acquisto di beni di consumo e/o di materie prime								
	CO	43.087,00	59.000,00	50.000,00	50.000,00	50.000,00	150.000,00	
	SV	0,00	0,00	0,00	0,00	0,00	0,00	
	T	43.087,00	59.000,00	50.000,00	50.000,00	50.000,00	150.000,00	
Prestazioni di servizi								
	CO	5.327,00	8.200,00	7.200,00	7.200,00	7.200,00	21.600,00	
	SV	0,00	0,00	0,00	0,00	0,00	0,00	
	T	5.327,00	8.200,00	7.200,00	7.200,00	7.200,00	21.600,00	
Trasferimenti								
	CO	22.700,00	26.600,00	24.600,00	24.600,00	24.600,00	73.800,00	
	SV	0,00	0,00	0,00	0,00	0,00	0,00	
	T	22.700,00	26.600,00	24.600,00	24.600,00	24.600,00	73.800,00	
TOTALE TITOLO 1								
	CO	71.114,00	93.800,00	81.800,00	81.800,00	81.800,00	245.400,00	
	SV	0,00	0,00	0,00	0,00	0,00	0,00	
	T	71.114,00	93.800,00	81.800,00	81.800,00	81.800,00	245.400,00	
TOTALE SERVIZIO								
	CO	71.114,00	93.800,00	81.800,00	81.800,00	81.800,00	245.400,00	
	SV	0,00	0,00	0,00	0,00	0,00	0,00	
	T	71.114,00	93.800,00	81.800,00	81.800,00	81.800,00	245.400,00	

Maggioli S.P.A.



Bilancio Pluriennale 2012 - 2014

Servizio: 7 1 - Servizi turistici

Interventi		Impegni ultimo esercizio chiuso	Previsioni definitive esercizio in corso	PREVISIONI DEL BILANCIO PLURIENNALE 2012- 2014			TOTALE	Annotazioni
				2012	2013	2014		
1	2	3	4	5	6	7	8	9
TITOLO 2 Spese in conto capitale								
Acquisizione di beni immobili	SV	0,00	0,00	0,00	60.000,00	0,00	60.000,00	
TOTALE TITOLO 2	SV	0,00	0,00	0,00	60.000,00	0,00	60.000,00	
TOTALE SERVIZIO	SV	0,00	0,00	0,00	60.000,00	0,00	60.000,00	
	T	0,00	0,00	0,00	60.000,00	0,00	60.000,00	

Maggioli S.P.A.



Bilancio Pluriennale 2012 - 2014

Servizio: 7 2 - Manifestazioni turistiche

Interventi		Impegni ultimo esercizio chiuso	Previsioni definitive esercizio in corso	PREVISIONI DEL BILANCIO PLURIENNALE 2012- 2014			TOTALE	Annotazioni
				2012	2013	2014		
1	2	3	4	5	6	7	8	9
TITOLO 1 Spese correnti								
Trasferimenti	CO	32.000,00	37.500,00	20.000,00	20.000,00	20.000,00	60.000,00	
	SV	0,00	0,00	0,00	0,00	0,00	0,00	
	T	32.000,00	37.500,00	20.000,00	20.000,00	20.000,00	60.000,00	
TOTALE TITOLO 1	CO	32.000,00	37.500,00	20.000,00	20.000,00	20.000,00	60.000,00	
	SV	0,00	0,00	0,00	0,00	0,00	0,00	
	T	32.000,00	37.500,00	20.000,00	20.000,00	20.000,00	60.000,00	
TOTALE SERVIZIO	CO	32.000,00	37.500,00	20.000,00	20.000,00	20.000,00	60.000,00	
	SV	0,00	0,00	0,00	0,00	0,00	0,00	
	T	32.000,00	37.500,00	20.000,00	20.000,00	20.000,00	60.000,00	

Maggioli S.P.A.



Bilancio Pluriennale 2012 - 2014

Servizio: 8 1 - 'Viabilità', circolazione stradale e servizi connessi

Interventi		Impegni ultimo esercizio chiuso	Previsioni definitive esercizio in corso	PREVISIONI DEL BILANCIO PLURIENNALE 2012- 2014			TOTALE	Annotazioni
				2012	2013	2014		
1	2	3	4	5	6	7	8	9
TITOLO 1 Spese correnti								
Acquisto di beni di consumo e/o di materie prime	CO	51.578,44	65.000,00	27.000,00	27.000,00	27.000,00	81.000,00	
	SV	0,00	0,00	0,00	0,00	0,00	0,00	
	T	51.578,44	65.000,00	27.000,00	27.000,00	27.000,00	81.000,00	
Prestazioni di servizi	CO	204.779,20	289.800,00	198.000,00	198.000,00	198.000,00	594.000,00	
	SV	0,00	0,00	0,00	0,00	0,00	0,00	
	T	204.779,20	289.800,00	198.000,00	198.000,00	198.000,00	594.000,00	
Utilizzo di beni di terzi	CO	500,00	500,00	500,00	500,00	500,00	1.500,00	
	SV	0,00	0,00	0,00	0,00	0,00	0,00	
	T	500,00	500,00	500,00	500,00	500,00	1.500,00	
Trasferimenti	CO	7.917,00	13.000,00	13.000,00	13.000,00	13.000,00	39.000,00	
	SV	0,00	0,00	0,00	0,00	0,00	0,00	
	T	7.917,00	13.000,00	13.000,00	13.000,00	13.000,00	39.000,00	
Interessi passivi e oneri finanziari diversi	CO	70.080,66	84.950,00	78.500,00	85.000,00	78.500,00	242.000,00	
	SV	0,00	0,00	0,00	0,00	0,00	0,00	
	T	70.080,66	84.950,00	78.500,00	85.000,00	78.500,00	242.000,00	
TOTALE TITOLO 1	CO	334.855,30	453.250,00	317.000,00	323.500,00	317.000,00	957.500,00	
	SV	0,00	0,00	0,00	0,00	0,00	0,00	
	T	334.855,30	453.250,00	317.000,00	323.500,00	317.000,00	957.500,00	
TITOLO 2 Spese in conto capitale								
Acquisizione di beni immobili	SV	139.083,38	387.000,00	852.000,00	175.000,00	74.500,00	1.101.500,00	
Acquisto di beni specifici per realizzazioni in economia	SV	0,00	0,00	10.000,00	0,00	0,00	10.000,00	
Trasferimenti di capitale	SV	0,00	50.000,00	0,00	0,00	0,00	0,00	
TOTALE TITOLO 2	SV	139.083,38	437.000,00	862.000,00	175.000,00	74.500,00	1.111.500,00	
TOTALE SERVIZIO	CO	334.855,30	453.250,00	317.000,00	323.500,00	317.000,00	957.500,00	

Maggioli S.P.A.



Bilancio Pluriennale 2012 - 2014

Servizio: 8 1 - 'Viabilità', circolazione stradale e servizi connessi

Interventi		Impegni ultimo esercizio chiuso	Previsioni definitive esercizio in corso	PREVISIONI DEL BILANCIO PLURIENNALE 2012- 2014			TOTALE	Annotazioni
				2012	2013	2014		
1	2	3	4	5	6	7	8	9
	SV	139.083,38	437.000,00	862.000,00	175.000,00	74.500,00	1.111.500,00	
	T	473.938,68	890.250,00	1.179.000,00	498.500,00	391.500,00	2.069.000,00	

Maggioli S.P.A.



Bilancio Pluriennale 2012 - 2014

Servizio: 8 2 - Illuminazione pubblica e servizi connessi

Interventi		Impegni ultimo esercizio chiuso	Previsioni definitive esercizio in corso	PREVISIONI DEL BILANCIO PLURIENNALE 2012- 2014			TOTALE	Annotazioni
				2012	2013	2014		
1	2	3	4	5	6	7	8	9
TITOLO 1 Spese correnti								
Acquisto di beni di consumo e/o di materie prime								
	CO	0,00	0,00	0,00	0,00	0,00	0,00	
	SV	0,00	0,00	0,00	0,00	0,00	0,00	
	T	0,00	0,00	0,00	0,00	0,00	0,00	
Prestazioni di servizi								
	CO	146.300,70	179.000,00	146.000,00	146.000,00	146.000,00	438.000,00	
	SV	0,00	0,00	0,00	0,00	0,00	0,00	
	T	146.300,70	179.000,00	146.000,00	146.000,00	146.000,00	438.000,00	
TOTALE TITOLO 1								
	CO	146.300,70	179.000,00	146.000,00	146.000,00	146.000,00	438.000,00	
	SV	0,00	0,00	0,00	0,00	0,00	0,00	
	T	146.300,70	179.000,00	146.000,00	146.000,00	146.000,00	438.000,00	
TITOLO 2 Spese in conto capitale								
Acquisizione di beni immobili								
	SV	25.000,00	700.000,00	0,00	0,00	0,00	0,00	
	SV	25.000,00	700.000,00	0,00	0,00	0,00	0,00	
TOTALE TITOLO 2								
TOTALE SERVIZIO								
	CO	146.300,70	179.000,00	146.000,00	146.000,00	146.000,00	438.000,00	
	SV	25.000,00	700.000,00	0,00	0,00	0,00	0,00	
	T	171.300,70	879.000,00	146.000,00	146.000,00	146.000,00	438.000,00	

Maggioli S.P.A.



Bilancio Pluriennale 2012 - 2014

Servizio: 9 1 - Urbanistica e gestione del territorio

Interventi		Impegni ultimo esercizio chiuso	Previsioni definitive esercizio in corso	PREVISIONI DEL BILANCIO PLURIENNALE 2012- 2014			TOTALE	Annotazioni
				2012	2013	2014		
1	2	3	4	5	6	7	8	9
TITOLO 1 Spese correnti								
Prestazioni di servizi								
	CO	7.200,00	17.200,00	17.200,00	17.200,00	17.200,00	51.600,00	
	SV	0,00	0,00	0,00	0,00	0,00	0,00	
	T	7.200,00	17.200,00	17.200,00	17.200,00	17.200,00	51.600,00	
TOTALE TITOLO 1								
	CO	7.200,00	17.200,00	17.200,00	17.200,00	17.200,00	51.600,00	
	SV	0,00	0,00	0,00	0,00	0,00	0,00	
	T	7.200,00	17.200,00	17.200,00	17.200,00	17.200,00	51.600,00	
TITOLO 2 Spese in conto capitale								
Acquisizione di beni immobili								
	SV	0,00	800.000,00	80.000,00	60.000,00	0,00	140.000,00	
Incarichi professionali esterni								
	SV	0,00	20.000,00	0,00	0,00	0,00	0,00	
Trasferimenti di capitale								
	SV	0,00	24.000,00	0,00	0,00	0,00	0,00	
	SV	0,00	844.000,00	80.000,00	60.000,00	0,00	140.000,00	
TOTALE TITOLO 2								
TOTALE SERVIZIO								
	CO	7.200,00	17.200,00	17.200,00	17.200,00	17.200,00	51.600,00	
	SV	0,00	844.000,00	80.000,00	60.000,00	0,00	140.000,00	
	T	7.200,00	861.200,00	97.200,00	77.200,00	17.200,00	191.600,00	

Maggioli S.P.A.



Bilancio Pluriennale 2012 - 2014

Servizio: 9 4 - Servizio idrico integrato

Interventi		Impegni ultimo esercizio chiuso	Previsioni definitive esercizio in corso	PREVISIONI DEL BILANCIO PLURIENNALE 2012- 2014			TOTALE	Annotazioni
				2012	2013	2014		
1	2	3	4	5	6	7	8	9
TITOLO 1 Spese correnti								
Personale								
	CO	27.693,78	32.000,00	32.000,00	32.000,00	32.000,00	96.000,00	
	SV	0,00	0,00	0,00	0,00	0,00	0,00	
	T	27.693,78	32.000,00	32.000,00	32.000,00	32.000,00	96.000,00	
Acquisto di beni di consumo e/o di materie prime								
	CO	0,00	500,00	500,00	500,00	500,00	1.500,00	
	SV	0,00	0,00	0,00	0,00	0,00	0,00	
	T	0,00	500,00	500,00	500,00	500,00	1.500,00	
Prestazioni di servizi								
	CO	148.413,30	186.700,00	139.700,00	139.700,00	139.700,00	419.100,00	
	SV	0,00	0,00	0,00	0,00	0,00	0,00	
	T	148.413,30	186.700,00	139.700,00	139.700,00	139.700,00	419.100,00	
Trasferimenti								
	CO	35.000,00	35.000,00	35.000,00	35.000,00	35.000,00	105.000,00	
	SV	0,00	0,00	0,00	0,00	0,00	0,00	
	T	35.000,00	35.000,00	35.000,00	35.000,00	35.000,00	105.000,00	
Interessi passivi e oneri finanziari diversi								
	CO	5.942,37	5.500,00	4.800,00	20.000,00	4.800,00	29.600,00	
	SV	0,00	0,00	0,00	0,00	0,00	0,00	
	T	5.942,37	5.500,00	4.800,00	20.000,00	4.800,00	29.600,00	
Imposte e tasse								
	CO	2.263,69	3.000,00	3.000,00	3.000,00	3.000,00	9.000,00	
	SV	0,00	0,00	0,00	0,00	0,00	0,00	
	T	2.263,69	3.000,00	3.000,00	3.000,00	3.000,00	9.000,00	
TOTALE TITOLO 1								
	CO	219.313,14	262.700,00	215.000,00	230.200,00	215.000,00	660.200,00	
	SV	0,00	0,00	0,00	0,00	0,00	0,00	
	T	219.313,14	262.700,00	215.000,00	230.200,00	215.000,00	660.200,00	
TITOLO 2 Spese in conto capitale								
Acquisizione di beni immobili								
	SV	464.500,00	610.000,00	830.000,00	0,00	0,00	830.000,00	
TOTALE TITOLO 2								
	SV	464.500,00	610.000,00	830.000,00	0,00	0,00	830.000,00	
TOTALE SERVIZIO								
	CO	219.313,14	262.700,00	215.000,00	230.200,00	215.000,00	660.200,00	
	SV	464.500,00	610.000,00	830.000,00	0,00	0,00	830.000,00	

Maggioli S.P.A.



Bilancio Pluriennale 2012 - 2014

Servizio: 9 4 - Servizio idrico integrato

Interventi		Impegni ultimo esercizio chiuso	Previsioni definitive esercizio in corso	PREVISIONI DEL BILANCIO PLURIENNALE 2012- 2014			TOTALE	Annotazioni
				2012	2013	2014		
1	2	3	4	5	6	7	8	9
	T	683.813,14	872.700,00	1.045.000,00	230.200,00	215.000,00	1.490.200,00	

Maggioli S.P.A.



Bilancio Pluriennale 2012 - 2014

Servizio: 9 5 - Servizio smaltimento rifiuti

Interventi		Impegni ultimo esercizio chiuso	Previsioni definitive esercizio in corso	PREVISIONI DEL BILANCIO PLURIENNALE 2012- 2014			TOTALE	Annotazioni
				2012	2013	2014		
1	2	3	4	5	6	7	8	9
TITOLO 1 Spese correnti								
Prestazioni di servizi								
	CO	338.600,00	363.000,00	363.000,00	363.000,00	363.000,00	1.089.000,00	
	SV	0,00	0,00	0,00	0,00	0,00	0,00	
	T	338.600,00	363.000,00	363.000,00	363.000,00	363.000,00	1.089.000,00	
TOTALE TITOLO 1								
	CO	338.600,00	363.000,00	363.000,00	363.000,00	363.000,00	1.089.000,00	
	SV	0,00	0,00	0,00	0,00	0,00	0,00	
	T	338.600,00	363.000,00	363.000,00	363.000,00	363.000,00	1.089.000,00	
TOTALE SERVIZIO								
	CO	338.600,00	363.000,00	363.000,00	363.000,00	363.000,00	1.089.000,00	
	SV	0,00	0,00	0,00	0,00	0,00	0,00	
	T	338.600,00	363.000,00	363.000,00	363.000,00	363.000,00	1.089.000,00	

Maggioli S.P.A.



Bilancio Pluriennale 2012 - 2014

Servizio: 9 6 - Parchi e servizi per la tutela ambientale del verde, altri servizi relativi al territorio e

Interventi		Impegni ultimo esercizio chiuso	Previsioni definitive esercizio in corso	PREVISIONI DEL BILANCIO PLURIENNALE 2012- 2014			TOTALE	Annotazioni
				2012	2013	2014		
1	2	3	4	5	6	7	8	9
TITOLO 1 Spese correnti								
Acquisto di beni di consumo e/o di materie prime								
	CO	5.000,00	9.643,00	5.000,00	5.000,00	5.000,00	15.000,00	
	SV	0,00	0,00	0,00	0,00	0,00	0,00	
	T	5.000,00	9.643,00	5.000,00	5.000,00	5.000,00	15.000,00	
Prestazioni di servizi								
	CO	29.556,25	76.556,25	23.000,00	23.000,00	23.000,00	69.000,00	
	SV	0,00	0,00	0,00	0,00	0,00	0,00	
	T	29.556,25	76.556,25	23.000,00	23.000,00	23.000,00	69.000,00	
TOTALE TITOLO 1								
	CO	34.556,25	86.199,25	28.000,00	28.000,00	28.000,00	84.000,00	
	SV	0,00	0,00	0,00	0,00	0,00	0,00	
	T	34.556,25	86.199,25	28.000,00	28.000,00	28.000,00	84.000,00	
TITOLO 2 Spese in conto capitale								
Acquisizione di beni immobili								
	SV	1.026.842,00	148.000,00	0,00	0,00	900.000,00	900.000,00	
Trasferimenti di capitale								
	SV	2.400,00	0,00	0,00	0,00	0,00	0,00	
TOTALE TITOLO 2								
	SV	1.029.242,00	148.000,00	0,00	0,00	900.000,00	900.000,00	
TOTALE SERVIZIO								
	CO	34.556,25	86.199,25	28.000,00	28.000,00	28.000,00	84.000,00	
	SV	1.029.242,00	148.000,00	0,00	0,00	900.000,00	900.000,00	
	T	1.063.798,25	234.199,25	28.000,00	28.000,00	928.000,00	984.000,00	

Maggioli S.P.A.



Bilancio Pluriennale 2012 - 2014

Servizio: 10 1 - Asili nido, servizi per l'infanzia e per i minori

Interventi		Impegni ultimo esercizio chiuso	Previsioni definitive esercizio in corso	PREVISIONI DEL BILANCIO PLURIENNALE 2012- 2014			TOTALE	Annotazioni
				2012	2013	2014		
1	2	3	4	5	6	7	8	9
TITOLO 1 Spese correnti								
Trasferimenti								
	CO	0,00	450,00	450,00	450,00	450,00	1.350,00	
	SV	0,00	0,00	0,00	0,00	0,00	0,00	
	T	0,00	450,00	450,00	450,00	450,00	1.350,00	
TOTALE TITOLO 1								
	CO	0,00	450,00	450,00	450,00	450,00	1.350,00	
	SV	0,00	0,00	0,00	0,00	0,00	0,00	
	T	0,00	450,00	450,00	450,00	450,00	1.350,00	
TOTALE SERVIZIO								
	CO	0,00	450,00	450,00	450,00	450,00	1.350,00	
	SV	0,00	0,00	0,00	0,00	0,00	0,00	
	T	0,00	450,00	450,00	450,00	450,00	1.350,00	

Maggioli S.P.A.



Bilancio Pluriennale 2012 - 2014

Servizio: 10 4 - Assistenza, beneficenza pubblica e servizi diversi alla persona

Interventi		Impegni ultimo esercizio chiuso	Previsioni definitive esercizio in corso	PREVISIONI DEL BILANCIO PLURIENNALE 2012- 2014			TOTALE	Annotazioni
				2012	2013	2014		
1	2	3	4	5	6	7	8	9
TITOLO 1 Spese correnti								
Acquisto di beni di consumo e/o di materie prime								
	CO	7.200,00	7.200,00	7.500,00	7.500,00	7.500,00	22.500,00	
	SV	0,00	0,00	0,00	0,00	0,00	0,00	
	T	7.200,00	7.200,00	7.500,00	7.500,00	7.500,00	22.500,00	
Prestazioni di servizi								
	CO	0,00	0,00	0,00	0,00	0,00	0,00	
	SV	0,00	0,00	0,00	0,00	0,00	0,00	
	T	0,00	0,00	0,00	0,00	0,00	0,00	
Trasferimenti								
	CO	94.628,00	132.750,00	112.000,00	112.000,00	112.000,00	336.000,00	
	SV	0,00	0,00	0,00	0,00	0,00	0,00	
	T	94.628,00	132.750,00	112.000,00	112.000,00	112.000,00	336.000,00	
TOTALE TITOLO 1								
	CO	101.828,00	139.950,00	119.500,00	119.500,00	119.500,00	358.500,00	
	SV	0,00	0,00	0,00	0,00	0,00	0,00	
	T	101.828,00	139.950,00	119.500,00	119.500,00	119.500,00	358.500,00	
TITOLO 2 Spese in conto capitale								
Trasferimenti di capitale								
	SV	5.000,00	16.000,00	7.000,00	0,00	0,00	7.000,00	
TOTALE TITOLO 2								
	SV	5.000,00	16.000,00	7.000,00	0,00	0,00	7.000,00	
TOTALE SERVIZIO								
	CO	101.828,00	139.950,00	119.500,00	119.500,00	119.500,00	358.500,00	
	SV	5.000,00	16.000,00	7.000,00	0,00	0,00	7.000,00	
	T	106.828,00	155.950,00	126.500,00	119.500,00	119.500,00	365.500,00	

Maggioli S.P.A.



Bilancio Pluriennale 2012 - 2014

Servizio: 10 5 - Servizio necroscopico e cimiteriale

Interventi		Impegni ultimo esercizio chiuso	Previsioni definitive esercizio in corso	PREVISIONI DEL BILANCIO PLURIENNALE 2012- 2014			TOTALE	Annotazioni
				2012	2013	2014		
1	2	3	4	5	6	7	8	9
TITOLO 1 Spese correnti								
Acquisto di beni di consumo e/o di materie prime								
	CO	1.500,00	0,00	0,00	0,00	0,00	0,00	
	SV	0,00	0,00	0,00	0,00	0,00	0,00	
	T	1.500,00	0,00	0,00	0,00	0,00	0,00	
Prestazioni di servizi								
	CO	13.800,00	25.000,00	20.000,00	20.000,00	20.000,00	60.000,00	
	SV	0,00	0,00	0,00	0,00	0,00	0,00	
	T	13.800,00	25.000,00	20.000,00	20.000,00	20.000,00	60.000,00	
Interessi passivi e oneri finanziari diversi								
	CO	3.995,84	3.800,00	3.500,00	3.500,00	3.500,00	10.500,00	
	SV	0,00	0,00	0,00	0,00	0,00	0,00	
	T	3.995,84	3.800,00	3.500,00	3.500,00	3.500,00	10.500,00	
TOTALE TITOLO 1								
	CO	19.295,84	28.800,00	23.500,00	23.500,00	23.500,00	70.500,00	
	SV	0,00	0,00	0,00	0,00	0,00	0,00	
	T	19.295,84	28.800,00	23.500,00	23.500,00	23.500,00	70.500,00	
TITOLO 2 Spese in conto capitale								
Acquisizione di beni immobili								
	SV	35.000,00	0,00	45.000,00	0,00	0,00	45.000,00	
	SV	35.000,00	0,00	45.000,00	0,00	0,00	45.000,00	
TOTALE TITOLO 2								
TOTALE SERVIZIO								
	CO	19.295,84	28.800,00	23.500,00	23.500,00	23.500,00	70.500,00	
	SV	35.000,00	0,00	45.000,00	0,00	0,00	45.000,00	
	T	54.295,84	28.800,00	68.500,00	23.500,00	23.500,00	115.500,00	

Maggioli S.P.A.



Bilancio Pluriennale 2012 - 2014

Servizio: 11 7 - Servizi relativi all'agricoltura

Interventi		Impegni ultimo esercizio chiuso	Previsioni definitive esercizio in corso	PREVISIONI DEL BILANCIO PLURIENNALE 2012- 2014			TOTALE	Annotazioni
				2012	2013	2014		
1	2	3	4	5	6	7	8	9
TITOLO 1 Spese correnti								
Trasferimenti								
	CO	6.332,00	10.500,00	7.500,00	7.500,00	7.500,00	22.500,00	
	SV	0,00	0,00	0,00	0,00	0,00	0,00	
	T	6.332,00	10.500,00	7.500,00	7.500,00	7.500,00	22.500,00	
TOTALE TITOLO 1								
	CO	6.332,00	10.500,00	7.500,00	7.500,00	7.500,00	22.500,00	
	SV	0,00	0,00	0,00	0,00	0,00	0,00	
	T	6.332,00	10.500,00	7.500,00	7.500,00	7.500,00	22.500,00	
TITOLO 2 Spese in conto capitale								
Acquisizione di beni immobili								
	SV	246.201,40	829.000,00	0,00	2.162.000,00	0,00	2.162.000,00	
Incarichi professionali esterni								
	SV	0,00	15.000,00	15.000,00	0,00	0,00	15.000,00	
Trasferimenti di capitale								
	SV	129.652,84	21.000,00	10.000,00	0,00	0,00	10.000,00	
	SV	375.854,24	865.000,00	25.000,00	2.162.000,00	0,00	2.187.000,00	
TOTALE TITOLO 2								
TOTALE SERVIZIO								
	CO	6.332,00	10.500,00	7.500,00	7.500,00	7.500,00	22.500,00	
	SV	375.854,24	865.000,00	25.000,00	2.162.000,00	0,00	2.187.000,00	
	T	382.186,24	875.500,00	32.500,00	2.169.500,00	7.500,00	2.209.500,00	

Maggioli S.P.A.



Bilancio Pluriennale 2012 - 2014

Servizio: 12 5 - Farmacie

Interventi		Impegni ultimo esercizio chiuso	Previsioni definitive esercizio in corso	PREVISIONI DEL BILANCIO PLURIENNALE			TOTALE	Annotazioni
				2012	2013	2014		
1	2	3	4	5	6	7	8	9
TITOLO 1 Spese correnti								
Trasferimenti								
	CO	41,32	150,00	100,00	100,00	100,00	300,00	
	SV	0,00	0,00	0,00	0,00	0,00	0,00	
	T	41,32	150,00	100,00	100,00	100,00	300,00	
TOTALE TITOLO 1								
	CO	41,32	150,00	100,00	100,00	100,00	300,00	
	SV	0,00	0,00	0,00	0,00	0,00	0,00	
	T	41,32	150,00	100,00	100,00	100,00	300,00	
TOTALE SERVIZIO								
	CO	41,32	150,00	100,00	100,00	100,00	300,00	
	SV	0,00	0,00	0,00	0,00	0,00	0,00	
	T	41,32	150,00	100,00	100,00	100,00	300,00	

LEGENDA CO = Spesa consolidata
SV = Spesa di sviluppo
T = Totale

Maggioli S.P.A.



Bilancio Pluriennale

Interventi		Impegni ultimo esercizio chiuso	Previsioni definitive esercizio in corso	PREVISIONI DEL BILANCIO PLURIENNALE			TOTALE	Annotazioni
				2012	2013	2014		
1	2	3	4	5	6	7	8	9
Riepilogo dei Titoli								
TITOLO 1	T	2.393.022,85	3.026.184,40	2.561.800,00	2.579.200,00	2.561.800,00	7.702.800,00	
TITOLO 2	T	2.170.081,22	3.792.000,00	1.953.000,00	2.457.000,00	974.500,00	5.384.500,00	
TITOLO 3	T	219.245,90	248.000,00	246.000,00	258.000,00	246.000,00	750.000,00	
Totale	T	4.782.349,97	7.066.184,40	4.760.800,00	5.294.200,00	3.782.300,00	13.837.300,00	
Disavanzo di amministrazione	T	0,00	0,00	0,00	0,00	0,00	0,00	
TOTALE GENERALE	T	4.782.349,97	7.066.184,40	4.760.800,00	5.294.200,00	3.782.300,00	13.837.300,00	

LEGENDA CO = Spesa consolidata
SV = Spesa di sviluppo
T = Totale

Maggioli S.P.A.

Programma Triennale delle Opere Pubbliche 2013/2015

Scheda 1: **PROGRAMMA TRIENNALE DELLE OPERE PUBBLICHE 2013/2015**
DELL'AMMINISTRAZIONE COMUNE DI CORTENO GOLGI
QUADRO RISORSE DISPONIBILI

Tipologia Risorse Disponibili	Arco Temporale Di Validità' Del Programma			Importo Totale
	Disponibilità' Finanziaria Primo Anno 2013	Disponibilità' Finanziaria Secondo Anno 2014	Disponibilità' Finanziaria Terzo Anno 2015	
Entrate avente destinazione vincolata per legge	241.712,17	1.250.000,00	350.000,00	1.841.712,17
Entrate acquisite mediante contrazione di mutuo	600.000,00	0,00	350.000,00	950.000,00
Entrate acquisite mediante apporti di capitale privato	0,00	0,00	0,00	0,00
Trasferimento di Immobili Ex Art.53, c.6 e 7 D.lgs. 163/2006	0,00	0,00	0,00	0,00
Stanzamenti di bilancio	435.096,98	215.000,00	0,00	650.096,98
Altro	50.000,00	0,00	0,00	50.000,00
TOTALI	1.326.809,15	1.465.000,00	700.000,00	3.491.809,15
IMPORTO (in euro)				
Accantonamento di cui all'art. 12 comma 1, del d.P.R. n 207/2012 al primo anno		40.000,00		

Note:

IL RESPONSABILE

Scheda 2: PROGRAMMA TRIENNALE DELLE OPERE PUBBLICHE 2013/2015

DELL'AMMINISTRAZIONE COMUNE DI CORTENO GOLGI
ARTICOLAZIONE COPERTURA FINANZIARIA

N. Progr.	Cod. Int. Amm.ne	Codice Istat		Codice Nuts	Tipologia	Categoria	Descrizione Intervento	Prio-rità	Stima Dei Costi Del Programma			Cessione Immobili	Apporto Di Capitale Privato	
		Reg	Prov Com						Primo Anno 2013	Secondo Anno 2014	Terzo Anno 2015		Totale	Si/No
2		030	017 063		RECUPERO	STRADALI (compresi parcheggi e opere di urbanizzazione)	RIQUALIFICAZIONI E CENTRI STORICI (OB2)	1	0,00	0,00	700.000,00	No	0,00	
3		030	017 063		RISTRUTTURAZIONE	INFRASTRUTTURE PER L'AGRICOL	RECUPERO MALGA CASAZZA	1	231.536,98	0,00	0,00	No	0,00	
4		030	017 063		NUOVA COSTRUZIONE	DIFESA DEL SUOLO	MUTUAZIONE IDROGEOLOGICA S.PIETRO	1	0,00	1.000.000,00	0,00	No	0,00	
5		030	017 063		NUOVA COSTRUZIONE	STRADALI (compresi parcheggi e opere di urbanizzazione)	COSTRUZIONE STRADA DI COLLEGAMENTO CORVELLI-PRA LA VALLE-TURTE	1	0,00	250.000,00	0,00	No	0,00	
6		030	017 063		MANUTENZIONI E	STRADALI (compresi parcheggi e opere di urbanizzazione)	ASFALTATURA ORDINARIA STRADE COMUNALI ANNO 2013	1	50.000,00	0,00	0,00	No	0,00	
7		030	017 063		MANUTENZIONI E	STRADALI (compresi parcheggi e opere di urbanizzazione)	INTERVENTI DI MANUTENZIONE SULLA STRADA AGRO-SILVOPASTORALE "CROCI-DOAF-MOLE"	1	0,00	50.000,00	0,00	No	0,00	
8		030	017 063		MANUTENZIONI E	STRADALI (compresi parcheggi e opere di urbanizzazione)	INTERVENTI DI MANUTENZIONE SULLA STRADA AGRO-SILVOPASTORALE	1	0,00	20.000,00	0,00	No	0,00	

N. Progr.	Cod. Int. Amm. ac	Codice Isiat			Codice Nuts	Tipologia	Categoria	Descrizione Intervento	Priorità	Stima Dei Costi Del Programma			Cessione Immobili		Tipologia	
		Reg	Prov	Com						Primo Anno 2013	Secondo Anno 2014	Terzo Anno 2015	Totale	Si/No		Importo
11		030	017	063		NUOVA COSTRUZIONE	(note) RISORSE IDRICHE (compreso ret acquedotti)	"DOLODKO-DUIS-CAPRENA	1	500.000,00	0,00	0,00	600.000,00	No	0,00	
12		030	017	063		NUOVA COSTRUZIONE	TURISTICO	PUNTO INFORMATIVO PARTENZA IMPINTO SCIISTICO BARDELLO	1	85.000,00	0,00	0,00	85.000,00	No	0,00	
13		030	017	063		NUOVA COSTRUZIONE	SPORT E SPETTACOLO	INTERVENTI NEL CENTRO SPORTIVO DEL CAPOLUOGO	1	70.000,00	0,00	0,00	70.000,00	No	0,00	
14		030	017	063		NUOVA COSTRUZIONE	STRADALI (compresi parcheggi e opere di urbanizzazione)	ALLARGAMENTO DELLA VIA S. MARTINO IN FRAZIONE PIAZZA	1	0,00	105.000,00	0,00	105.000,00	No	0,00	
16		030	017	063		NUOVA COSTRUZIONE	STRADALI (compresi parcheggi e opere di urbanizzazione)	COMPLETAMENTO MARCIAPIEDI TRATTO DA VIA TOVINI AL BIVIO VIA CORTE	3	40.000,00	0,00	0,00	40.000,00	No	0,00	
18		030	017	063		RECUPERO	STRADALI (compresi parcheggi e opere di urbanizzazione)	OPERE DI SISTEMAZIONE VIABILIA' IN VIA 'DOSSO FRAZIONE LOMBRO	1	0,00	40.000,00	0,00	40.000,00	No	0,00	
23		030	017	063		NUOVA COSTRUZIONE	STRADALI (compresi parcheggi e opere di urbanizzazione)	COSTRUZIONE FOGNATURA IN VIA SCHIVARDI (P.L. SANTICOLO)	2	60.000,00	0,00	0,00	60.000,00	No	0,00	

N. Progr.	Cod. Int. Amm. loc.	Codice Istat		Codice Nuts	Tipologia	Categoria	Descrizione Intervento	Priorità	Stima Dei Costi Del Programma			Cessione Immobili		Apporto Di Capitale Privato	
		Reg	Prov Com						Primo Anno 2013	Secondo Anno 2014	Terzo Anno 2015	Totale	Si/No	Importo	Tipologia
24		030	017 063		NUOVA COSTRUZIONE	ARREDO URBANO	COMPLETAMENTO MARCIAPIEDI IN VIA NAZIONALE A S. PIETRO	1	100.000,00	0,00	0,00	100.000,00	No	0,00	
26		030	017 063		NUOVA COSTRUZIONE	ALTRE INFRASTRUTTURE PER AMBIENTE E TERRITORI	INTERVENTI DI MIGLIORAMENTO AMBIENTALE PER LA REINTRODUZIONE E LA RIPRODUZIONE SPONTANEA DI COTTUS GOBIO NEL SIC IT2070017 VALLI DI S. ANTONIO	2	60.272,17	0,00	0,00	60.272,17	No	0,00	
27		030	017 063		MANUTENZIONI E	ALTRE MODALITA' DI TRASPORTO	LAVORI DI PAVIMENTAZIONE E COSTRUZIONE MURI DI SOSTEGNO VIA BRESCIA	1	30.000,00	0,00	0,00	30.000,00	No	0,00	
TOTALI									1.326.809,15	1.465.000,00	700.000,00	3.491.809,15			

IL RESPONSABILE

Scheda 2b: PROGRAMMA TRIENNALE DELLE OPERE PUBBLICHE 2013/2015

DELL'AMMINISTRAZIONE COMUNE DI CORTENO GOLGI

Elenco degli immobili da trasferire art.53, commi 6-7, del d. lgs. 163/2006

Riferimento Intervento	Descrizione Immobili	Sole Diritto Di Superficie	Piena Proprieta'	Arco Temporale Di Validita' Del Programma Valore Stimato		
				1° Anno 2013	2° Anno 2014	3 ° Anno 2015
			TOTALI			

IL RESPONSABILE

.....

Scheda 3: PROGRAMMA TRIENNALE DELLE OPERE PUBBLICHE 2013/2015

DELL'AMMINISTRAZIONE COMUNE DI CORTENO GOLGI

ELENCO ANNUALE

Cod. Int. Amm.ne	Codice Unico Intervento (Cui Sistema)	Cup	Descrizione Intervento	Cpv	Responsabile Del Procedimento		Importo Annualita'	Importo Totale Evento	Finalita'	Conformita' Verifica Ambientali		Priorita'	Stato Progettazione Approvata	I tempi Di Esecuzione	
					Nome	Cognome				Urb (S/N)	Amb (S/N)			Trim/Anno Inizio Lavori	Trim/Anno Fine Lavori
	0085528017820 133	00000000000000000000	RECUPERO MALGA CASAZZA		GIANPAOLO ALBERTONI		231.536,98	231.536,98	Miglioramento e incremento di servizio	SI	SI	I	Progetto esecutivo	2/2013	2/2014
	0085528017820 136	00000000000000000000	ASFALTATURA ORDINARIA STRADE COMUNALI ANNO 2013	45000000	GIANPAOLO ALBERTONI		50.000,00	50.000,00	Conservazione del patrimonio	SI	SI	I		2/2013	2/2013
	0085528017820 1311	00000000000000000000	ACQUEDOTTO DOSSO-RONGAI CON COSTRUZIONE CENTRALINA IDROELETTRICA	45000000	GIANPAOLO ALBERTONI		600.000,00	600.000,00	Conservazione del patrimonio	SI	SI	I	Stima dei costi	2/2012	2/2013
	0085528017820 1312	00000000000000000000	PUNTO INFORMATIVO PARTENZA IMPUNTO SCISTICO BARDELO		GIANPAOLO ALBERTONI		85.000,00	85.000,00	Qualità urbana	SI	SI	I	Studio fattibilità	2/2013	4/2013
	0085528017820 1313	00000000000000000000	INTERVENTI NEL CENTRO SPORTIVO DEL CAPOLUOGO.		GIANPAOLO ALBERTONI		70.000,00	70.000,00	Miglioramento e incremento di servizio	SI	SI	I		2/2013	3/2013
	0085528017820 1316	00000000000000000000	COMPLETAMENTO MARCIAPIEDI TRATTO DA VIA TOVINI AL BIVIO VIA CORTE	45000000	GIANPAOLO ALBERTONI		40.000,00	40.000,00	Miglioramento e incremento di servizio	SI	SI	3	Stima dei costi	2/2012	4/2012

Cod. Int. Amm.ne	Codice Unico Intervento (Cui Sistema)	Cup	Descrizione Intervento	Cpv	Responsabile Del Procedimento		Importo Annualita'	Importo Totale Evento	Finalita'	Conformita' Verifica Vincoli Ambientali		Priorita'	Stato Progettazione Approvata	Tempi Di Esecuzione		
					Nome	Cognome				Urb (S/N)	Amb (S/N)			Trim/Anno Inizio Lavori	Trim/Anno Fine Lavori	
	0085528017820 1323	000000000000000000	COSTRUZIONE FOGNATURA IN VIA SCHIVARDI (P.L. SANT'ICOLEO)	45000000	GIANPAOLO	ALBERTONI	60.000,00	60.000,00	Miglioramento e incremento di servizio	SI	SI	2	Studio fattibilita'	2/2012	4/2012	
	0085528017820 1325	000000000000000000	COMPLETAMENTO MARCIAPIEDI N VIA NAZIONALE A S. PIETRO		GIANPAOLO	ALBERTONI	100.000,00	100.000,00	Miglioramento e incremento di servizio	SI	SI	1	Studio fattibilita'	2/2013	4/2013	
	0085528017820 1326	000000000000000000	INTERVENTI DI MIGLIORAMENTO AMBIENTALE PER LA REINTRODUZIONE E LA RIPRODUZIONE SPONTANEA DI COTTUS GOBIO NEL SIC IT2070017 VALLI DI S. ANTONIO		GIANPAOLO	ALBERTONI	60.272,17	60.272,17	Conservazione del patrimonio	SI	SI	2	Studio fattibilita'	2/2013	4/2013	
	0085528017820 1327	000000000000000000	LAVORI DI PAVIMENTAZIONE E COSTRUZIONE MURI DI SOSTEGNO VIA BRESCIA		GIANPAOLO	ALBERTONI	30.000,00	30.000,00	Miglioramento e incremento di servizio	SI	SI	1		2/2013	3/2013	
							TOTALI	1.326.809,15	1.326.809,15							

IL RESPONSABILE

Scheda 5: ELENCO DEI LAVORI IN ECONOMIA DA ALLEGARE ALL'ELENCO ANNUALE DELLE OPERE PUBBLICHE: 2013/2015
DELL'AMMINISTRAZIONE COMUNE DI CORTENO GOLGI
art. 271 del d.P.R. 5 ottobre 2010, n.207

Cod. Int. Amm.ne	Codice Istat			Codice CUP	Descrizione Intervento	Responsabile Del Procedimento		Importo Contrattuale Presunto
	Reg	Prov	Com			Nome	Cognome	
							TOTALE	



Regione Lombardia



PROGRAMMI TRIENNALI - stampa dettaglio

ID: 2	Codice: A01	Annuale: NO
Triennio 2013/2015	Totale costo	700.000,00
Proprietario: ALBERTONI GIANPAOLO		

DATI INTERVENTO

Localizzazione	017063 - CORTENO GOLGI
Codice Nuts	
Descrizione lavori	RIQUALIFICAZIONE CENTRI STORICI (OB2)
Codice interno amministrazione	
Categoria	STRADALI (compresi parcheggi e opere di urbanizzazione)
Tipologia	RECUPERO
Priorità	1

ELEMENTI FINANZIARI

Tipo di finanziamento	I anno	II anno	III anno
ENTRATE CON DESTINAZIONE VINCOLATA PER LEGGE-PUBBLICA NAZIONALE CENTRALE	0,00	0,00	350.000,00
MUTUO	0,00	0,00	350.000,00
TOTALE FINANZIAMENTO (costo stimato)	0,00	0,00	700.000,00
TOTALE COMPLESSIVO INTERVENTO (costo stimato)			700.000,00



Regione Lombardia



PROGRAMMI TRIENNALI - stampa dettaglio

ID: 3	Codice: A04	Annuale: SI
Triennio 2013/2015	Totale costo	231.536,98
Proprietario: ALBERTONI GIANPAOLO		

DATI INTERVENTO	
Localizzazione	017063 - CORTENO GOLGI
Codice Nuts	
Descrizione lavori	RECUPERO MALGA CASAZZA
Codice interno amministrazione	
Categoria	INFRASTRUTTURE PER L'AGRICOLTURA
Tipologia	RISTRUTTURAZIONE
Priorità	1

ELEMENTI FINANZIARI			
Tipo di finanziamento	I anno	II anno	III anno
FONDI DI BILANCIO DELLA STAZIONE APPALTANTE	50.096,98		
ENTRATE CON DESTINAZIONE VINCOLATA PER LEGGE-PUBBLICA NAZIONALE REGIONALE	181.440,00		0,00
TOTALE FINANZIAMENTO (costo stimato)	231.536,98	0,00	0,00
TOTALE COMPLESSIVO INTERVENTO (costo stimato)			231.536,98

CONFORMITA'	
Conformità urbanistica	SI
Conformità ambientale	SI
Lavoro di manutenzione	NO
Stato progettazione	Progetto esecutivo
CUP	0000000000000000

Finalità	Miglioramento e incremento di servizio
Responsabile del procedimento	ALBERTONI GIANPAOLO - LBRGPL56S10D064H

TEMPI	
Tempi Esecuzione	
Inizio lavori (trimestre/Anno)	2/2013
Fine lavori (trimestre/Anno)	2/2014
Barriere Architettoniche	
Presenti lavori volti al superamento di barriere architettoniche	NO
L'oggetto dell'intervento è già conforme al DM n.236 del 14/06/1989 (art.4/8)	SI



Regione Lombardia



PROGRAMMI TRIENNALI - stampa dettaglio

ID: 4	Codice: A02	Annuale: NO
Triennio 2013/2015	Totale costo	1.000.000,00
Proprietario: ALBERTONI GIANPAOLO		

DATI INTERVENTO	
Localizzazione	017063 - CORTENO GOLGI
Codice Nuts	
Descrizione lavori	MITIGAZIONE IDROGEOLOGICA S.PIETRO
Codice interno amministrazione	
Categoria	DIFESA DEL SUOLO
Tipologia	NUOVA COSTRUZIONE
Priorità	1

ELEMENTI FINANZIARI			
Tipo di finanziamento	I anno	II anno	III anno
ENTRATE CON DESTINAZIONE VINCOLATA PER LEGGE-PUBBLICA NAZIONALE REGIONALE	0,00	1.000.000,00	0,00
TOTALE FINANZIAMENTO (costo stimato)	0,00	1.000.000,00	0,00
TOTALE COMPLESSIVO INTERVENTO (costo stimato)			1.000.000,00



Regione Lombardia



PROGRAMMI TRIENNALI - stampa dettaglio

ID: 5	Codice: A01	Annuale: NO
Triennio 2013/2015	Totale costo	250.000,00
Proprietario: ALBERTONI GIANPAOLO		

DATI INTERVENTO	
Localizzazione	017063 - CORTENO GOLGI
Codice Nuts	
Descrizione lavori	COSTRUZIONE STRADA DI COLLEGAMENTO CORVELLI-PRA LA VALLE-TURTE
Codice interno amministrazione	
Categoria	STRADALI (compresi parcheggi e opere di urbanizzazione)
Tipologia	NUOVA COSTRUZIONE
Priorità	1

ELEMENTI FINANZIARI			
Tipo di finanziamento	I anno	II anno	III anno
ENTRATE CON DESTINAZIONE VINCOLATA PER LEGGE-PUBBLICA NAZIONALE LOCALE	0,00	250.000,00	0,00
TOTALE FINANZIAMENTO (costo stimato)	0,00	250.000,00	0,00
TOTALE COMPLESSIVO INTERVENTO (costo stimato)			250.000,00



Regione Lombardia



PROGRAMMI TRIENNALI - stampa dettaglio

ID: 6	Codice: A01	Annuale: SI
Triennio 2013/2015	Totale costo	50.000,00
Proprietario: ALBERTONI GIANPAOLO		

DATI INTERVENTO	
Localizzazione	017063 - CORTENO GOLGI
Codice Nuts	
Descrizione lavori	ASFALTATURA ORDINARIA STRADE COMUNALI ANNO 2013
Codice interno amministrazione	
Categoria	STRADALI (compresi parcheggi e opere di urbanizzazione)
Tipologia	MANUTENZIONE ORDINARIA
Priorità	1

ELEMENTI FINANZIARI			
Tipo di finanziamento	I anno	II anno	III anno
ALTRO	50.000,00		
TOTALE FINANZIAMENTO (costo stimato)	50.000,00	0,00	0,00
TOTALE COMPLESSIVO INTERVENTO (costo stimato)			50.000,00

CONFORMITA'	
Conformità urbanistica	SI
Conformità ambientale	SI
Lavoro di manutenzione	SI
CUP	0000000000000000
CPV	45000000
Finalità	Conservazione del patrimonio

Responsabile del procedimento	ALBERTONI GIANPAOLO - LBRGPL56S10D064H
-------------------------------	--

TEMPI	
Tempi Esecuzione	
Inizio lavori (trimestre/Anno)	2/2013
Fine lavori (trimestre/Anno)	2/2013
Barriere Architettoniche	
Presenti lavori volti al superamento di barriere architettoniche	NO
L'oggetto dell'intervento è già conforme al DM n.236 del 14/06/1989 (art.4/8)	SI



Regione Lombardia



PROGRAMMI TRIENNALI - stampa dettaglio

ID: 7	Codice: A01	Annuale: NO
Triennio 2013/2015	Totale costo	50.000,00
Proprietario: ALBERTONI GIANPAOLO		

DATI INTERVENTO	
Localizzazione	017063 - CORTENO GOLGI
Codice Nuts	
Descrizione lavori	INTERVENTI DI MANUTENZIONE SULLA STRADA AGRO-SILVO-PASTORALE "CROCI-DOAF-MOLE"
Codice interno amministrazione	
Categoria	STRADALI (compresi parcheggi e opere di urbanizzazione)
Tipologia	MANUTENZIONE STRAORDINARIA
Priorità	1

ELEMENTI FINANZIARI			
Tipo di finanziamento	I anno	II anno	III anno
FONDI DI BILANCIO DELLA STAZIONE APPALTANTE	0,00	50.000,00	
ENTRATE CON DESTINAZIONE VINCOLATA PER LEGGE-PUBBLICA NAZIONALE LOCALE	0,00		
TOTALE FINANZIAMENTO (costo stimato)	0,00	50.000,00	0,00
TOTALE COMPLESSIVO INTERVENTO (costo stimato)			50.000,00



Regione Lombardia



PROGRAMMI TRIENNALI - stampa dettaglio

ID: 8	Codice: A01	Annuale: NO
Triennio 2013/2015	Totale costo	20.000,00
Proprietario: ALBERTONI GIANPAOLO		

DATI INTERVENTO	
Localizzazione	017063 - CORTENO GOLGI
Codice Nuts	
Descrizione lavori	INTERVENTI DI MANUTENZIONE SULLA STRADA AGRO-SILVO-PASTORALE "DOLODRO-DUIS-CAPRENA
Codice interno amministrazione	
Categoria	STRADALI (compresi parcheggi e opere di urbanizzazione)
Tipologia	MANUTENZIONE STRAORDINARIA
Priorità	1

ELEMENTI FINANZIARI			
Tipo di finanziamento	I anno	II anno	III anno
FONDI DI BILANCIO DELLA STAZIONE APPALTANTE	0,00	20.000,00	
ENTRATE CON DESTINAZIONE VINCOLATA PER LEGGE-PUBBLICA NAZIONALE LOCALE	0,00		
TOTALE FINANZIAMENTO (costo stimato)	0,00	20.000,00	0,00
TOTALE COMPLESSIVO INTERVENTO (costo stimato)			20.000,00



Regione Lombardia



PROGRAMMI TRIENNALI - stampa dettaglio

ID: 11	Codice: A02	Annuale: SI
Triennio 2013/2015	Totale costo	600.000,00
Proprietario: ALBERTONI GIANPAOLO		

DATI INTERVENTO	
Localizzazione	017063 - CORTENO GOLGI
Codice Nuts	
Descrizione lavori	ACQUEDOTTO DOSSO-RONGAI CON COSTRUZIONE CENTRALINA IDROELETTRICA
Codice interno amministrazione	
Categoria	RISORSE IDRICHE (compreso reti acquedotti)
Tipologia	NUOVA COSTRUZIONE
Priorità	1

ELEMENTI FINANZIARI			
Tipo di finanziamento	I anno	II anno	III anno
MUTUO	600.000,00		
TOTALE FINANZIAMENTO (costo stimato)	600.000,00	0,00	0,00
TOTALE COMPLESSIVO INTERVENTO (costo stimato)			600.000,00

CONFORMITA'	
Conformità urbanistica	SI
Conformità ambientale	SI
Lavoro di manutenzione	NO
Stato progettazione	Stima dei costi
CUP	0000000000000000
CPV	45000000

Finalità	Conservazione del patrimonio
Responsabile del procedimento	ALBERTONI GIANPAOLO - LBRGPL56S10D064H

119 (V/P)	
Tempi Esecuzione	
Inizio lavori (trimestre/Anno)	2/2012
Fine lavori (trimestre/Anno)	2/2013
Barriere Architettoniche	
Presenti lavori volti al superamento di barrirere architettoniche	NO
L'oggetto dell'intervento è già conforme al DM n.236 del 14/06/1989 (art.4/8)	SI



Regione Lombardia



PROGRAMMI TRIENNALI - stampa dettaglio

ID: 12	Codice: A05	Annuale: SI
Triennio 2013/2015	Totale costo	85.000,00
Proprietario: ALBERTONI GIANPAOLO		

DATI INTERVENTO	
Localizzazione	017063 - CORTENO GOLGI
Codice Nuts	
Descrizione lavori	PUNTO INFORMATIVO PARTENZA IMPINTO SCIISTICO BARDELLO
Codice interno amministrazione	
Categoria	TURISTICO
Tipologia	NUOVA COSTRUZIONE
Priorità	1

ELEMENTI FINANZIARI			
Tipo di finanziamento	I anno	II anno	III anno
FONDI DI BILANCIO DELLA STAZIONE APPALTANTE	85.000,00		
TOTALE FINANZIAMENTO (costo stimato)	85.000,00	0,00	0,00
TOTALE COMPLESSIVO INTERVENTO (costo stimato)			85.000,00

CONFORMITA'	
Conformità urbanistica	SI
Conformità ambientale	SI
Lavoro di manutenzione	NO
Stato progettazione	Studio fattibilità
CUP	0000000000000000
Finalità	Qualità urbana

Responsabile del procedimento	ALBERTONI GIANPAOLO - LBRGPL56S10D064H
-------------------------------	--

Tempi Esecuzione	
Inizio lavori (trimestre/Anno)	2/2013
Fine lavori (trimestre/Anno)	4/2013
Barriere Architettoniche	
Presenti lavori volti al superamento di barriere architettoniche	NO
L'oggetto dell'intervento è già conforme al DM n.236 del 14/06/1989 (art.4/8)	SI



Regione Lombardia



PROGRAMMI TRIENNALI - stampa dettaglio

ID: 13	Codice: A05	Annuale: SI
Triennio 2013/2015	Totale costo	70.000,00
Proprietario: ALBERTONI GIANPAOLO		

DATI INTERVENTO	
Localizzazione	017063 - CORTENO GOLGI
Codice Nuts	
Descrizione lavori	INTERVENTI NEL CENTRO SPORTIVO DEL CAPOLUOGO.
Codice interno amministrazione	
Categoria	SPORT E SPETTACOLO
Tipologia	COMPLETAMENTO
Priorità	1

ELEMENTI FINANZIARI			
Tipo di finanziamento	I anno	II anno	III anno
FONDI DI BILANCIO DELLA STAZIONE APPALTANTE	70.000,00	0,00	
MUTUO			
TOTALE FINANZIAMENTO (costo stimato)	70.000,00	0,00	0,00
TOTALE COMPLESSIVO INTERVENTO (costo stimato)			70.000,00

CONFORMITA'	
Conformità urbanistica	SI
Conformità ambientale	SI
Lavoro di manutenzione	SI
CUP	0000000000000000
Finalità	Miglioramento e incremento di servizio

Responsabile del procedimento	ALBERTONI GIANPAOLO - LBRGPL56S10D064H
-------------------------------	--

TEMPI	
Tempi Esecuzione	
Inizio lavori (trimestre/Anno)	2/2013
Fine lavori (trimestre/Anno)	3/2013
Barriere Architettoniche	
Presenti lavori volti al superamento di barriere architettoniche	NO
L'oggetto dell'intervento è già conforme al DM n.236 del 14/06/1989 (art.4/8)	SI



Regione Lombardia



PROGRAMMI TRIENNALI - stampa dettaglio

ID: 14	Codice: A01	Annuale: NO
Triennio 2013/2015	Totale costo	105.000,00
Proprietario: ALBERTONI GIANPAOLO		

DATI INTERVENTO	
Localizzazione	017063 - CORTENO GOLGI
Codice Nuts	
Descrizione lavori	ALLARGAMENTO DELLA VIA S. MARTINO IN FRAZIONE PIAZZA
Codice interno amministrazione	
Categoria	STRADALI (compresi parcheggi e opere di urbanizzazione)
Tipologia	AMPLIAMENTO
Priorità	1

ELEMENTI FINANZIARI			
Tipo di finanziamento	I anno	II anno	III anno
FONDI DI BILANCIO DELL'AMMINISTRAZIONE COMMITTENTE	0,00	105.000,00	
TOTALE FINANZIAMENTO (costo stimato)	0,00	105.000,00	0,00
TOTALE COMPLESSIVO INTERVENTO (costo stimato)			105.000,00



Regione Lombardia



PROGRAMMI TRIENNALI - stampa dettaglio


ID: 16	Codice: A01	Annuale: SI
Triennio 2013/2015	Totale costo	40.000,00
Proprietario: ALBERTONI GIANPAOLO		

DATI INTERVENTO	
Localizzazione	017063 - CORTENO GOLGI
Codice Nuts	
Descrizione lavori	COMPLETAMENTO MARCIAPIEDI TRATTO DA VIA TOVINI AL BIVIO VIA CORTE
Codice interno amministrazione	
Categoria	STRADALI (compresi parcheggi e opere di urbanizzazione)
Tipologia	COMPLETAMENTO
Priorità	3

ELEMENTI FINANZIARI			
Tipo di finanziamento	I anno	II anno	III anno
FONDI DI BILANCIO DELLA STAZIONE APPALTANTE	40.000,00		
TOTALE FINANZIAMENTO (costo stimato)	40.000,00	0,00	0,00
TOTALE COMPLESSIVO INTERVENTO (costo stimato)	40.000,00		

CONFORMITA'	
Conformità urbanistica	SI
Conformità ambientale	SI
Lavoro di manutenzione	NO
Stato progettazione	Stima dei costi
CUP	0000000000000000
CPV	45000000

Finalità	Miglioramento e incremento di servizio
Responsabile del procedimento	ALBERTONI GIANPAOLO - LBRGPL56S10D064H

	
Tempi Esecuzione	
Inizio lavori (trimestre/Anno)	2/2012
Fine lavori (trimestre/Anno)	4/2012
Barriere Architettoniche	
Presenti lavori volti al superamento di barriere architettoniche	NO
L'oggetto dell'intervento è già conforme al DM n.236 del 14/06/1989 (art.4/8)	SI



Regione Lombardia



PROGRAMMI TRIENNALI - stampa dettaglio

ID: 18	Codice: A01	Annuale: NO
Triennio 2013/2015	Totale costo	40.000,00
Proprietario: ALBERTONI GIANPAOLO		

DATI INTERVENTO	
Localizzazione	017063 - CORTENO GOLGI
Codice Nuts	
Descrizione lavori	OPERE DI SISTEMAZIONE VIABILIA' IN VIA DOSSO FRAZIONE LOMBRO
Codice interno amministrazione	
Categoria	STRADALI (compresi parcheggi e opere di urbanizzazione)
Tipologia	RECUPERO
Priorità	1

ELEMENTI FINANZIARI			
Tipo di finanziamento	I anno	II anno	III anno
FONDI DI BILANCIO DELLA STAZIONE APPALTANTE	0,00	40.000,00	
TOTALE FINANZIAMENTO (costo stimato)	0,00	40.000,00	0,00
TOTALE COMPLESSIVO INTERVENTO (costo stimato)			40.000,00



Regione Lombardia



PROGRAMMI TRIENNALI - stampa dettaglio

ID: 23	Codice: A01	Annuale: SI
Triennio 2013/2015	Totale costo	60.000,00
Proprietario: ALBERTONI GIANPAOLO		

DATI INTERVENTO	
Localizzazione	017063 - CORTENO GOLGI
Codice Nuts	
Descrizione lavori	COSTRUZIONE FOGNATURA IN VIA SCHIVARDI (P.L. SANTICOLO)
Codice interno amministrazione	
Categoria	STRADALI (compresi parcheggi e opere di urbanizzazione)
Tipologia	NUOVA COSTRUZIONE
Priorità	2

ELEMENTI FINANZIARI			
Tipo di finanziamento	I anno	II anno	III anno
FONDI DI BILANCIO DELLA STAZIONE APPALTANTE	60.000,00		
TOTALE FINANZIAMENTO (costo stimato)	60.000,00	0,00	0,00
TOTALE COMPLESSIVO INTERVENTO (costo stimato)			60.000,00

CONFORMITA'	
Conformità urbanistica	SI
Conformità ambientale	SI
Lavoro di manutenzione	NO
Stato progettazione	Studio fattibilità
CUP	0000000000000000
CPV	45000000

Finalità	Miglioramento e incremento di servizio
Responsabile del procedimento	ALBERTONI GIANPAOLO - LBRGPL56S10D064H

TEMPI	
Tempi Esecuzione	
Inizio lavori (trimestre/Anno)	2/2012
Fine lavori (trimestre/Anno)	4/2012
Barriere Architettoniche	
Presenti lavori volti al superamento di barriere architettoniche	NO
L'oggetto dell'intervento è già conforme al DM n.236 del 14/06/1989 (art.4/8)	SI



Regione Lombardia



PROGRAMMI TRIENNALI - stampa dettaglio

ID: 24	Codice: A06	Annuale: SI
Triennio 2013/2015	Totale costo	100.000,00
Proprietario: ALBERTONI GIANPAOLO		

DATI INTERVENTO	
Localizzazione	017063 - CORTENO GOLGI
Codice Nuts	
Descrizione lavori	COMPLETAMENTO MARCIAPIEDI N VIA NAZIONALE A S. PIETRO
Codice interno amministrazione	
Categoria	ARREDO URBANO
Tipologia	COMPLETAMENTO
Priorità	1

CONFORMITA'	
Conformità urbanistica	SI
Conformità ambientale	SI
Lavoro di manutenzione	NO
Stato progettazione	Studio fattibilità
CUP	0000000000000000
CPV	45000000
Finalità	Miglioramento e incremento di servizio
Responsabile del procedimento	ALBERTONI GIANPAOLO - LBRGPL56S10D064H

TEMPI	
Tempi Esecuzione	
Inizio lavori (trimestre/Anno)	2/2012

25-10-2012

1

Fine lavori (trimestre/Anno)	3/2013
Barriere Architettoniche	
Presenti lavori volti al superamento di barriere architettoniche	NO
L'oggetto dell'intervento è già conforme al DM n.236 del 14/06/1989 (art.4/8)	SI



Regione Lombardia



PROGRAMMI TRIENNALI - stampa dettaglio

ID: 25	Codice: A06	Annuale: SI
Triennio 2013/2015	Totale costo	100.000,00
Proprietario: ALBERTONI GIANPAOLO		

DATI INTERVENTO	
Localizzazione	017063 - CORTENO GOLGI
Codice Nuts	
Descrizione lavori	COMPLETAMENTO MARCIAPIEDI N VIA NAZIONALE A S. PIETRO
Codice interno amministrazione	
Categoria	ARREDO URBANO
Tipologia	COMPLETAMENTO
Priorità	1

ELEMENTI FINANZIARI			
Tipo di finanziamento	I anno	II anno	III anno
FONDI DI BILANCIO DELLA STAZIONE APPALTANTE	100.000,00		
TOTALE FINANZIAMENTO (costo stimato)	100.000,00	0,00	0,00
TOTALE COMPLESSIVO INTERVENTO (costo stimato)	100.000,00		

CONFORMITA'	
Conformità urbanistica	SI
Conformità ambientale	SI
Lavoro di manutenzione	NO
Stato progettazione	Studio fattibilità
CUP	0000000000000000
Finalità	Miglioramento e incremento di servizio

Responsabile del procedimento	ALBERTONI GIANPAOLO - LBRGPL56S10D064H
-------------------------------	--

TEMPI	
Tempi Esecuzione	
Inizio lavori (trimestre/Anno)	2/2013
Fine lavori (trimestre/Anno)	4/2013
Barriere Architettoniche	
Presenti lavori volti al superamento di barriere architettoniche	SI

BARRIERE	
Spazi esterni	Percorsi



Regione Lombardia



PROGRAMMI TRIENNALI - stampa dettaglio

ID: 26	Codice: A02	Annuale: SI
Triennio 2013/2015	Totale costo	60.272,17
Proprietario: ALBERTONI GIANPAOLO		

DATI INTERVENTO	
Localizzazione	017063 - CORTENO GOLGI
Codice Nuts	
Descrizione lavori	INTERVENTI DI MIGLIORAMENTO AMBIENTALE PER LA REINTRODUZIONE E LA RIPRODUZIONE SPONTANEA DI COTTUS GOBIO NEL SIC IT2070017 VALLI DI S. ANTONIO
Codice interno amministrazione	
Categoria	ALTRE INFRASTRUTTURE PER AMBIENTE E TERRITORIO
Tipologia	NUOVA COSTRUZIONE
Priorità	2

ELEMENTI FINANZIARI			
Tipo di finanziamento	I anno	II anno	III anno
ENTRATE CON DESTINAZIONE VINCOLATA PER LEGGE-PUBBLICA NAZIONALE REGIONALE	60.272,17		
TOTALE FINANZIAMENTO (costo stimato)	60.272,17	0,00	0,00
TOTALE COMPLESSIVO INTERVENTO (costo stimato)	60.272,17		

CONFORMITA'	
Conformità urbanistica	SI
Conformità ambientale	SI
Lavoro di manutenzione	NO
Stato progettazione	Studio fattibilità
CUP	0000000000000000

Finalità	Conservazione del patrimonio
Responsabile del procedimento	ALBERTONI GIANPAOLO - LBRGPL56S10D064H

TEMPI	
Tempi Esecuzione	
Inizio lavori (trimestre/Anno)	2/2013
Fine lavori (trimestre/Anno)	4/2013
Barriere Architettoniche	
Presenti lavori volti al superamento di barriere architettoniche	NO
L'oggetto dell'intervento è già conforme al DM n.236 del 14/06/1989 (art.4/8)	SI



Regione Lombardia



PROGRAMMI TRIENNALI - stampa dettaglio

ID: 27	Codice: A01	Annuale: SI
Triennio 2013/2015	Totale costo	30.000,00
Proprietario: ALBERTONI GIANPAOLO		

DATI INTERVENTO

Localizzazione	017063 - CORTENO GOLGI
Codice Nuts	
Descrizione lavori	LAVORI DI PAVIMENTAZIONE E COSTRUZIONE MURI DI SOSTEGNO VIA BRESCIA
Codice interno amministrazione	
Categoria	ALTRE MODALITA' DI TRASPORTO
Tipologia	MANUTENZIONE STRAORDINARIA
Priorità	1

ELEMENTI FINANZIARI

Tipo di finanziamento	I anno	II anno	III anno
FONDI DI BILANCIO DELLA STAZIONE APPALTANTE	30.000,00		
TOTALE FINANZIAMENTO (costo stimato)	30.000,00	0,00	0,00
TOTALE COMPLESSIVO INTERVENTO (costo stimato)	30.000,00		

CONFORMITA'

Conformità urbanistica	SI
Conformità ambientale	SI
Lavoro di manutenzione	SI
CUP	0000000000000000
Finalità	Miglioramento e incremento di servizio
Responsabile del procedimento	ALBERTONI GIANPAOLO - LBRGPL56S10D064H

25-10-2012

1

11/4/13	
Tempi Esecuzione	
Inizio lavori (trimestre/Anno)	2/2013
Fine lavori (trimestre/Anno)	3/2013
Barriere Architettoniche	
Presenti lavori volti al superamento di barriere architettoniche	NO
L'oggetto dell'intervento è già conforme al DM n.236 del 14/06/1989 (art.4/8)	SI

19 ELABORATI DEL DdP

Quadro conoscitivo e orientativo

Relazione/NTA e allegato alla relazione: "Norme Tecniche di Attuazione degli Ambiti di Trasformazione e dei Piani Particolareggiati"

Quadro di riferimento sovracomunale

TAV	1	Pianificazione sovracomunale	SCALE VARIE
TAV	2A	Percezione del territorio a livello sovracomunale	1:15.000
TAV	2B1-2-3	Percezione del territorio a livello comunale	1:2.000
TAV	3	Inquadramento territoriale viabilistico	SCALE VARIE

Quadro vincolistico

TAV	4A	Vincoli ambientali	1: 15.000
TAV	4D	Vincoli amministrativi	1: 15.000
TAV	5A	Vincoli ambientali	1:5.000
TAV	5D1-2-3	Vincoli amministrativi	1:2.000

Quadro conoscitivo del territorio comunale

TAV	6A-B-C	Rete ecologica ed Ambiti Agricoli Strategici	1:2.000
TAV	7A	Piano di Assestamento Forestale – Viabilità Agro Silvo Pastorale (VASP)	1:15.000
TAV	7B	Siti di Importanza Comunitaria – Zone di Protezione Speciale presenti sul territorio comunale	1:15.000
TAV	8	Carta delle permanenze e soglie storiche	SCALE VARIE
TAV	9A-B-C	Carta della viabilità comunale	1:2.000
TAV	10A	Carta di uso del suolo	1: 15.000
TAV	10B1-2-3	Carta di uso del suolo e della condizione dell'edificazione	1:2.000
TAV	11A1-2-3	Individuazione delle capacità insediative dei suoli urbanizzati e urbanizzabili da PRG	1:2.000
TAV	11B1-2-3	Individuazione delle capacità insediative dei suoli urbanizzati e urbanizzabili da PRG	1:2.000
TAV	11C	Individuazione delle capacità insediative dei suoli urbanizzati e urbanizzabili da PRG	
TAV	12A-B-C	Distribuzione delle attività economiche, edifici significativi, aree ed edifici di proprietà pubblica	1:2.000
TAV	13A-B-C	Reti tecnologiche: rete acquedotto, rete fognaria	1:2.000
TAV	13D-E-F	Reti tecnologiche: rete gas metano	1:2.000
TAV	14A-B-C	Caratteri ambientali	1:2.000
TAV	15A-B-C	Caratteri paesaggistici	1:2.000
TAV	16A-B-C	Caratteri insediativi	1:2.000
TAV	17	Stato dell'ambiente (suolo, acque, aria)	SCALE VARIE
TAV	18A-B-C	Sintesi caratteri ambientali, paesaggistici, insediativi	1:2.000
TAV	19	Attività produttive comunali e sovracomunali	SCALE VARIE
TAV	20	Turismo	SCALE VARIE
TAV	21A-B-C	Istanze dei cittadini	1:2.000
Quadro normativo di previsione			
TAV	22A-B-C	Tessuto Urbano Consolidato con individuazione Ambiti di Trasformazione	1:2.000
TAV	23A-B-C	Proposta di azzonamento PGT	1:2.000

DOCUMENTO DI PIANO CORTENO GOLGI - MODIFICHE EFFETTUATE A SEGUITO DI CONTRIBUTI PRESENTATI IN SEDE DI 2° CONFERENZA DI VAS E DI OSSERVAZIONI PRESENTATE A SEGUITO DI DEPOSITO ELABORATI

PAG. 8 – modificato elenco elaborati

PAG. 11 – aggiornata normativa VAS

CAP. 14 Turismo – aggiunto capitolo

PAR. 15.1 – modificati gli obiettivi

PAG. 83 – aggiornata descrizione attività produttive-artigianali – OSSERVAZIONE ASL

PAG. 83-85 – ampliato paragrafo baite – OSSERVAZIONE ARPA

PAG: 124 – modificata la tabella di previsione abitanti teorici PGT a seguito di modifiche AdT

CAP. 18 – aggiornati bilancio pluriennale e Programma Triennale delle Opere Pubbliche

CAP. 19 - modificato elenco elaborati

Allegato AdT:

sostituite le tabelle relative agli AdT e alle previsioni di residenti;

inserita fascia di mitigazione AT-R2 Lombro verso Nucleo di Antica Formazione;

sostituite le schede relative alle sovrapposizioni degli AdT su aerofotogrammetrico con aggiunta di vincoli;

aggiunte le schede AdT sovrapposte a fattibilità geologica e vincoli idrogeologici;

integrazioni dettagliate per AdT sulle valutazioni dei rischi idrogeologici

(osservazione Comunità Montana di Valle Camonica in 2° VAS)

NOTA: Tutti i contributi presentati in sede di 2° conferenza VAS sono stati accolti.