



COMUNE DI CORTENO GOLGI

Provincia di Brescia

UFFICIO TECNICO

Piazza Venturini 1 - 25040 CORTENO GOLGI (BS) -
telefono 0364 740428 telefax 0364 740460
codice fiscale 00855280178 - partita IVA 00583030986
e-mail: uff.tecnico@comune.corteno-golgi.bs.it

Prot. n. 1433

Corteno Golgi, 08/03/2010

Soggetti competenti in materia ambientale

ARPA LOMBARDIA

Dipartimento Provinciale di Brescia
Via Cantore n. 20
25128 BRESCIA

A.S.L. di

VALLECAMONICA SEBINO

Via Nissolina n. 2
25043 – BRENO (BS)

COMUNITA' MONTANA

DI VALLE CAMONICA

Piazza F. Tassara n. 3
25043 – BRENO (BS)

DIREZIONE REGIONALE PER I BENI CULTURALI E PAESAGGISTICI DELLA LOMBARDIA

Corso Magenta n. 24
20123 – MILANO

Enti territorialmente interessati

RISERVA NATURALE VALLI

DI S. ANTONIO

Piazza Venturini 1
25040 CORTENO GOLGI (BS)

SOPRINTENDENZA PER I BENI AMBIENTALI E ARCHITETTONICI

per le Province di Brescia,
Cremona e Mantova
Via G. Calini n. 26
25121 – BRESCIA

REGIONE LOMBARDIA

Sede Territoriale di Brescia

Via Dalmazia n. 92/94
25125 – BRESCIA

SOPRINTENDEZA PER I BENI

ARCHEOLOGICI DELLA LOMBARDIA

Piazza Giovanni Labus n. 3
25121 – BRESCIA

REGIONE LOMBARDIA
D.G. Territorio ed Urbanistica
Via Sasseti 32/2
20124 MILANO

PROVINCIA DI BRESCIA
Settore Assetto Territoriale
Ufficio VAS
Via Milano n. 13
25126 – BRESCIA

AUTORITA' DI BACINO
DEL FIUME PO
Via Garibaldi n. 75
43100 PARMA

ANAS SpA
Via Corradino d'Ascanio n. 3
20142 – MILANO

CORPO FORESTALE DELLO STATO
STAZIONE DI CORTENO GOLGI
Piazza Roma
25040 – CORTENO GOLGI (BS)

CONSORZIO B.I.M.
DI VALLE CAMONICA
Via Aldo Moro n. 7
25043 – BRENO (BS)

COMUNE DI EDOLO
Largo Mazzini n. 1
25048 – EDOLO (BS)

COMUNE DI MALONNO
Piazza Municipio n. 7
25040 – MALONNO (BS)

COMUNE DI PAISCO LOVENO
Via Nazionale n. 21
25040 – PAISCO LOVENO (BS)

COMUNE DI TEGLIO
Viale Eugenio Morelli n. 6
23036 – TEGLIO (SO)

COMUNE DI APRICA
Via Roma n. 114
23031 – APRICA (SO)

COMUNE DI VILLA DI TIRANO
Piazza Luigi Torelli n. 3
23030 – VILLA DI TIRANO (SO)

COMUNE DI TIRANO
Piazza Cavour n. 18
23037 – TIRANO (SO)

COMUNE DI SERNIO
Via Roma n. 11
23030 – SERNIO (SO)

Enti/autorità con specifiche competenze

VALLECAMONICA SERVIZI S.p.a.

Via Rigamonti n. 65

25047 DARFO BOARIO TERME (BS)

Altri enti/soggetti pubblici e privati e del pubblico

ASSOCIAZIONE DI CATEGORIA

- AGRICOLTORI
- COMMERCianti
- ESERCENTI
- COSTRUTTORI EDILI

COLLEGIO GEOMETRI DELLA

PROVINCIA DI BRESCIA

Piazzale Cesare Battisti n. 12

25100 – BRESCIA

ORDINE DEGLI ARCHITETTI DELLA

PROVINCIA DI BRESCIA

Via Grazie n. 6

25100 – BRESCIA

ORDINE DEGLI INGEGNERI DELLA

PROVINCIA DI BRESCIA

Via Cefalonia n. 70

25100 – BRESCIA

COMP. COMMISSIONE PAESAGGIO

- dott. ing. Gianluigi Riva
- Geom. Gianpaolo Albertoni
- Geom. Italo Albertoni

COMP. COMMISSIONE EDILIZIA

- Martinotta Martino Sindaco
- Medico addetto al Servizio ASL
- Comandante Vigili del Fuoco
- Canti Anna Monica
- Caldinelli Vittorio
- Berneri Rocco
- Marniga Enrico
- Savardi Mirko
- Pedrazzi Michele

Egr. Arch.

FILIPPO RENOLDI

Via N. Tommaseo n. 8

21047 – SARONNO (VA)

Egr. Dott. Geologo

LUCA MAFFEO ALBERTELLI

Via Monte Grappa 41

25060 ROGNO (BG)

ASSOCIAZIONE ITALIA NOSTRA

Sezione Valle Camonica

Via Garibaldi n. 13

25043 BRENO (BS)

GRUPPO COMUNALE DI

PROTEZIONE CIVILE DI CORTENO GOLGI

P.zza Venturini n. 1

25040 CORTENO GOLGI (BS)

ASSOCIAZIONE PESCATORI
25040 Corteno Golgi (Bs)

ASSOCIAZIONE CACCIATORI
25040 Corteno Golgi (Bs)

ASSOCIAZIONE ALPINI
25040 Corteno Golgi (Bs)

ASSOCIAZIONE PRO LOCO
25040 Corteno Golgi (Bs)

CAI Santicolo
25040 Corteno Golgi (Bs)

ASSOCIAZIONE CSG
25040 Corteno Golgi (Bs)

Egr. Sig.
SINDACO DEL COMUNE DI
CORTENO GOLGI
c/o Municipio
25040 – CORTENO GOLGI (BS)

Egr. Sig.
SIG. CANTI PIERINO
CAPOGRUPPO CONSILIARE
Via Panoramica 135
25040 CORTENO GOLGI

Egr. Sig.
SIG. RODONDI ANTONIO
CAPOGRUPPO CONSILIARE
Via Schivardi 91
25040 CORTENO GOLGI

ASSESSORI DEL COMUNE DI
CORTENO GOLGI
c/o Municipio
25040 – CORTENO GOLGI (BS)

Oggetto: Convocazione prima seduta della conferenza di Valutazione Ambientale Strategica del P.G.T.

Facendo seguito alla deliberazione della Giunta Comunale n. 58 del 05/05/2009, la S.V. è invitata, il giorno mercoledì **14 Aprile 2010 alle ore 10:00** presso la Sala Consiglio del Comune di Corteno Golgi, a partecipare alla prima seduta della Conferenza di Valutazione Ambientale Strategica nell'ambito del percorso di redazione del Piano di Governo del Territorio di Corteno Golgi.

La documentazione Documento di scoping e relative tavole così come previsto dal punto 6.5 della d.G.R. 8/6420 del 27/12/2007, è disponibile presso l'Ufficio Tecnico Comunale e sul sito web www.comune.corteno-golgi.bs.it.

Ringraziando per la cortese attenzione, colgo l'occasione per salutarVi distintamente.

L'AUTORITA' COMPETENTE
RESPONSABILE DEL PROCEDIMENTO
Albertoni Geom. Gianpaolo





COMUNE DI CORTENO GOLGI

Provincia di Brescia

UFFICIO TECNICO

Piazza Venturini 1 - 25040 CORTENO GOLGI (BS) -
telefono 0364 740428 telefax 0364 740460
codice fiscale 00855280178 - partita IVA 00583030986
e-mail: gianpaolo.albertoni@comune.corteno-golgi.bs.it

PIANO DI GOVERNO DEL TERRITORIO

1° CONFERENZA DI VALUTAZIONE

(VALUTAZIONE AMBIENTALE STRATEGICA DEL DOCUMENTO DI PIANO)

VERBALE DEL 14 APRILE 2010

L'anno **duemiladieci** addì **quattordici** del mese di **Aprile (14/04/2010)** alle ore 10:00, presso la sala consiliare del municipio di Corteno Golgi, in Piazza G. Venturini n. 1 è stata convocata con nota di protocollo n. 1433 in data 08 marzo 2010 la prima seduta della conferenza valutazione ambientale strategica del documento di piano del PGT.

Nel rispetto delle disposizioni in materia di VAS e del percorso metodologico, il Comune di Corteno Golgi ha provveduto con deliberazione della Giunta Comunale n° 58 del 05/05/2009 all'individuazione dei seguenti soggetti:

a) soggetti competenti in materia ambientale:

- ARPA Lombardia Dipartimento Provinciale di Brescia Via Cantone n.20 - 25128 Brescia
- ASL di Brescia Distretto socio sanitario Vallecamonica Via Nissolina n. 2 – 25043 Breno (Bs)
- Comunità Montana di Valle Camonica Piazza Tassara n. 3 – 25043 Breno (Bs)
- Direzione Regionale per i Beni Culturali e Paesaggistici della Lombardia Palazzo Litta C.so Magenta n.24 – 20123 Milano

b) Enti territorialmente interessati:

- Riserva Naturale Valli di S. Antonio Piazza Venturini n. 1 25040 Corteno Golgi (Bs)
- Soprintendenza per i beni ambientali e architettonici Via G. Calini n.26, 25121 Brescia
- Ster Via Dalmazia n.92/94, 25125 Brescia
- Soprintendenza per i beni archeologici della Lombardia Piazza Giovanni Labus n. 3, 25121 Brescia
- Regione Lombardia DG Territorio e Urbanistica Via Sasseti n. 32/24, 20124 Milano
- Provincia di Brescia Assetto Territoriale Ufficio VAS Via Milano n.13, 25126 Brescia
- Autorità di Bacino del fiume Po Via Garibaldi n. 75 43100 Parma;
- ANAS SpA Compartimento per la Viabilità della Lombardia Via C. d'Ascanio n. 3, 20142 Milano
- Corpo Forestale dello Stato Stazione di Corteno Golgi (Bs) Piazza Roma, 25040 Corteno Golgi (Bs);
- Consorzio BIM di Vallecamonica Via A. Moro n. 7 25043 Breno (Bs)
- Comuni confinanti Edolo (Bs), Malonno (Bs), Paisco Loveno (Bs), Teglio (So), Aprica (So), Villa di Tirano (So), Tirano (So), Sernio (So);

c) Enti/autorità con specifiche competenze:

- Vallecamonica Servizi S.p.a. Via Rigamonti n. 65 25047 Darfo B.T. (Bs);

d) altri enti/soggetti pubblici e privati e del pubblico:

- Associazioni di categoria Agricoltori, Commercianti, Esercenti, Costruttori edili;
- Collegio dei Geometri della Provincia di Brescia Piazzale C. Battisti n. 12 25100 Brescia;
- Ordine degli Architetti della Provincia di Brescia Via Grazie n. 6 25100 Brescia;
- Ordine degli Ingegneri della Provincia di Brescia Via Cefalonia n. 70 25100 Brescia;
- Componenti della Commissione Comunale per il Paesaggio ing. Gianluigi Riva, Geom. Gianpaolo Albertoni, Geom. Italo Albertoni;
- Componenti della Commissione Comunale Edilizia Martinotta Martino Sindaco, Medico addetto al servizio Asl, Comandante Vigili del Fuoco di Brescia, Canti Anna Monica, Caldinelli Vittorio, Berneri Rocco, Marniga Enrico, Savardi Mirko, Pedrazzi Michele;
- Arch. Filippo Renoldi Via N. Tommaseo n. 8 21047 Saronno (Va) Estensore del Piano;
- Geologo Luca Maffeo Albertelli Via Monte Grappa n. 41 25060 Rogno (Bg);
- Associazioni Italia Nostra Sezione di Valle Camonica Via Garibaldi n. 13, 25043 Breno (Bs);
- Gruppo Comunale di Protezione Civile di Corteno Golgi;
- Associazione Pescatori di Corteno Golgi;
- Associazione Cacciatori di Corteno Golgi;
- Associazione Alpini di Corteno Golgi;
- Associazione Pro Loco di Corteno Golgi;
- Club Alpino Italiano di Santicolo;
- Associazione C.S.G. di Galleno;
- Sig. Martinotta Martino Luigi Sindaco del Comune di Corteno Golgi;
- Sig. Canti Pierino Capogruppo Consiliare di Corteno Golgi;
- Sig. Rodondi Antonio Capogruppo Consiliare di Corteno Golgi;
- Sig. ri Salvadori Guido Giacomo, Marniga Luigi, Lippi Giuseppino, Galli Giacomo Assessori del Comune di Corteno Golgi;

SI DA ATTO CHE SONO PRESENTI:

- **Martinotta Martino Luigi** – Sindaco del Comune di Corteno Golgi e autorità procedente;
- **Albertoni Gianpaolo** – Responsabile Unico del Procedimento e autorità competente;
- **arch. Filippo Renoldi** - Progettista incaricato per la redazione del PGT;
- **arch. Borghi Caterina** - Collaboratrice Arch. Filippo Renoldi progettista;
- **geol. Bizioli Matteo** – Collaboratore del Dott. Luca Alberelli Estensore della Componente Geologica;
- **Galli Giacomo** - Assessore Urbanistica Comune di Corteno Golgi;
- **Lippi Giuseppino** - Assessore del Comune di Corteno Golgi;
- **Sangalli Gianbattista** - Comunità Montana di Valle Camonica;
- **Belotti Luciano** - ASL Vallecamonica Sebino
- **Castelli Mirco** - ASL Vallecamonica Sebino
- **Pianta Monica** - ARPA Lombardia Distretto di Valle Camonica
- **Cavina Mauro** - ARPA Lombardia Distretto di Valle Camonica
- **Tironi Elena** – Provincia di Brescia
- **Ponchielli Maurizio** – STER di Brescia
- **Canti Anna Monica** – Consigliere comunale di Corteno Golgi;
- **Delbono Marco** – Consigliere comunale di Corteno Golgi;
- **Rodondi Antonio** – Consigliere comunale di Corteno Golgi;
- **Canti Pierino** – Consigliere comunale di Corteno Golgi;
- **Albertoni Arnaldo** – Consigliere comunale di Corteno Golgi;
- **Savardi Mirko** – Membro Commissione Edilizia Comune di Corteno Golgi e rappresentante Associazione cacciatori di Corteno Golgi

Assolve alle funzioni di Segretario verbalizzante il Geom. Gianpaolo Albertoni autorità competente e responsabile del procedimento VAS del documento di piano del PGT.

Il Sindaco, verificate le presenze, porge il saluto dell'Amministrazione comunale ed illustra il programma della prima conferenza di valutazione ambientale strategica.

✓ Arch. Filippo Renoldi: fa presente che lo scopo della conferenza è quello di dare modo agli enti ed alle associazioni invitate di esprimere le proprie osservazioni in merito alla Valutazione Ambientale Strategica del Documento di Piano del nuovo PGT del Comune di Corteno Golgi, illustrare le metodologie che verranno seguite per la formazione della VAS ed in particolare prospetta i contenuti del "documento di scoping". Inoltre illustra il fatto che in questa fase si è voluto presentare l'analisi conoscitiva comunale il più possibile completa per poi riuscire, nelle fasi successive, a formulare previsioni tenendo in considerazione i diversi aspetti, le caratteristiche, le peculiarità e criticità del territorio comunale, così da cercare di valorizzare i punti di forza ed intervenire per le criticità e vulnerabilità.

✓ Geol. Bizioli Matteo: illustra brevemente gli studi effettuati per arrivare alla redazione della componente geologica a supporto del Documento di Piano, mette in evidenza le molteplici problematiche geologiche del territorio comunale di Corteno Golgi con particolare riferimento all'area 267 della Val Dovala ed alla conoide di S. Pietro. Illustra brevemente le carte di fattibilità, dei vincoli e sismica.

Si invitano i partecipanti ad osservazioni e valutazioni.

✓ dott. Gianbattista Sangalli dichiara che la documentazione è stata redatta in modo molto esauriente e chiede di completare il documento di scoping con le seguenti correzioni/integrazioni:

- a pag. 78 fa notare che è stata inserita nel documento una sola domanda di derivazione acqua dalla Valle di S. Antonio mentre esiste una seconda istanza concorrente;
- a pag. 157 per i 2 SIC occorre acquisire valutazione di incidenza preliminarmente alla seconda convocazione;
- a pag. 198 inserire il Regolamento della Viabilità Agro Silvo Pastorale;
- a pag. 201 correggere "Il territorio Comunale è interamente interessato da vincolo idrogeologico" con "gran parte del territorio...(7978 ha su 8231)"

- a differenza del SIC delle Valli di S. Antonio, deve essere integrata la descrizione relativa al SIC Pian di Gembro;
 - il territorio comunale di Corteno Golgi evidenzia numerose problematiche correlate alla stabilità idrogeologica di versanti e corsi d'acqua le quali si palesano sovente in fase istruttoria dell'autorizzazione al Vincolo Idrogeologico; pertanto in sede di II° Conferenza la Comunità Montana sottolineerà eventuali criticità correlate ad aree di espansione e di trasformazione con particolare riguardo alle frazioni di S. Pietro, Galleno, Megno, Ronco e Doverio, soprattutto per quanto concerne i rischi di caduta massi da pareti rocciose.
- ✓ dott. Ing. Antonio Rodondi: dott. Ing. Antonio Rodondi: pur condividendo il giudizio del dott. Sangalli in merito al fatto che il documento predisposto sia sufficientemente esauriente, ritiene che lo stesso presenti alcune carenze soprattutto nella definizione del quadro ricognitivo, che non consentono una adeguata comprensione delle complesse dinamiche economiche e sociali del territorio comunale. In primo luogo ritiene che debba essere adeguatamente indagato lo stato del patrimonio edilizio esistente, in termini sia quantitativi che qualitativi. A tal fine sarebbe utile individuare appositi parametri indicatori, che consentano di interpretare e comprendere facilmente le caratteristiche del "fenomeno edilizio" comunale, magari anche attraverso il confronto con altre realtà molto simili alla nostra. In relazione al fatto che il tessuto urbanistico delle diverse frazioni presenta indubbiamente una composizione abbastanza eterogenea, ritiene che sarebbe ad esempio importante differenziare il dato per le singole realtà che compongono il territorio comunale, al fine di fare emergere eventuali potenzialità e/o criticità delle varie zone. Fa poi rilevare che al capitolo 9 del "documento di scoping", nell'analisi degli aspetti fisiografici (pag. 40) è stata dimenticata "Piazza", una delle 10 frazioni che 'storicamente' costituiscono il comune di Corteno. Evidenzia poi come dalla lettura della corposa documentazione messa a disposizione, non si rilevi alcuna strategia sulla tematica agricoltura. Ritiene che ciò sarebbe una grave lacuna per un Piano che invece dovrebbe fare proprio dell'agricoltura uno strumento imprescindibile per la valorizzazione del territorio. È infatti ormai assodato che il patrimonio ambientale e paesaggistico hanno rappresentato negli ultimi decenni la vera ricchezza del nostro paese, attraendo turismo e investimenti; esperienze come il Trentino, la Valle d'Aosta o anche la più vicina Valtellina, dimostrano come la promozione di uno 'sviluppo sostenibile' non può prescindere dalla cura e dalla "cultura" del territorio. Si associa poi alla richiesta del dott. Sangalli di inserire nell'elencazione dei progetti di impianti idroelettrici attualmente in itinere (paragrafo 10.5 del documento di scoping), anche quello che interessa la parte bassa del torrente S. Antonio. A proposito del giudizio in merito all'incidenza paesistica "bassa" dell'impianto idroelettrico sul torrente S. Antonio, riportata a pag 79 del documento di scoping, chiede che sia meglio precisato che tale valutazione è per ora solo il parere di un tecnico di parte; ciò al fine di evitare indebite errate interpretazioni dei documenti di piano. Auspica infine che venga fatto un approfondimento in merito alla vulnerabilità del sistema viabilistico, almeno per quanto concerne i collegamenti principali (cita ad esempio la S.S. 39, che nel tratto Aprica-Campagnola rappresenta l'unico collegamento praticabile con la parte ovest della Val di Corteno).
- ✓ Arch. Filippo Renoldi: prende nota della proposta relativa al patrimonio edilizio esistente, spiegando che tali analisi e studi verranno meglio analizzati nel Piano delle Regole e dei Servizi; si impegna ad inserire la frazione Piazza nell'elenco. Per il punto sul rapporto tra turismo e agricoltura amplia il discorso dicendo che il rapporto dovrebbe essere tra turismo e territorio sfruttando tutte le peculiarità dello stesso, che comprendono sì l'agricoltura, ma anche i boschi, i pascoli, la flora, la fauna e tutte le caratteristiche ambientali presenti nel Comune. Per quanto riguarda l'osservazione su quanto contenuto a pagina 79 risponde che ha semplicemente trascritto lo Studio di impatto ambientale – sintesi non tecnica, settembre 2007. Gruppo di lavoro: Dott. Ing. Riva Gianluigi, Dott. Forest. Mario Tevini, Dott. Geol. Luca Maffeo Alberelli, come citato nella nota a piè di pagina del paragrafo.
- ✓ dott.ssa Elena Tironi: ricorda che il territorio comunale è interessato dalla presenza diretta di due siti di Rete Natura 2000 (Valli di S:Antonio e Belvedere Vallorda) ed è adiacente ai Siti di Pian Gembro e delle Orobie Valtellinesi pertanto il PGT (nel suo insieme) dovrà essere sottoposto a valutazione d'incidenza prima della chiusura della VAS. Informa che a tal proposito

è appena intervenuta una modifica normativa per cui Regione Lombardia sta definendo con le Province una variazione della procedura di valutazione. Sottolineando la complessità del territorio comunale, che vede la presenza di aree ad altissima naturalità, come S. Antonio adiacenti ad aree in cui vi sono fortissime pressioni antropiche, come S. Pietro, ricorda che la dgr 8515/2008 prevede che il PGT si doti di un progetto di rete ecologica comunale (REC) in modo tale da consentire la definizione di una pianificazione concreta rispetto alla necessità di rispondere ad eventuali criticità emerse in sede di VAS. Invita gli estensori del PGT e gli Amministratori a prendere visione dei contenuti della citata dgr dove sono specificate anche le potenziali fonti di finanziamento delle azioni ipotizzate nel progetto di REC. Ricorda infine che per poter valutare il PGT in sede di espressione di compatibilità con il PTCP è necessario che lo stesso sia accompagnato da una relazione agronomica, per la cui redazione è opportuno prendere visione delle linee guida pubblicate sul sito dell'Assessorato all'agricoltura provinciale, che risulta comunque utile anche ai fini della REC.

- ✓ Dott. Mirco Castelli: chiede se all'interno del documento sia stato preso in considerazione il Decreto del Direttore Generale 29/12/2005 in materia di edilizia rurale;
- ✓ Arch. Filippo Renoldi: risponde che è stato inserito a pagina 119 del documento di scoping;
- ✓ Tecnico della prevenzione Sig. Luciano Belotti: chiede chiarimenti sullo studio del patrimonio edilizio rurale esistente e se è stato tenuto conto dello sviluppo futuro nel dimensionamento dei depuratori esistenti ;
- ✓ Arch. Filippo Renoldi: risponde che a breve verrà predisposto dall'Amministrazione Comunale il censimento del patrimonio edilizio rurale con predisposizione di una scheda completa di foto, individuazione catastale, caratteri morfologici specifici per ogni baita;
- ✓ Geom. Gianpaolo Albertoni: risponde che l'impianto di depurazione esistente di Santicolo è dimensionato per 4000 abitanti equivalenti e che l'impianto di depurazione esistente di S. Pietro è dimensionato per 1000 abitanti equivalenti (Minimo) e per 14000 abitanti equivalenti (massimo) sufficienti anche per il futuro sviluppo urbanistico dato che ora l'impianto di Santicolo depura circa 2000 abitanti equivalenti e l'impianto di S. Pietro depura un minimo di 500 abitanti equivalenti e un massimo di 10000 abitanti equivalenti pari a circa il 90% della popolazione.
- ✓ Geom. Maurizio Ponchielli: avendo il Comune già acquisito il parere della Sede Territoriale nel 2006. Avendo avuto risposta affermativa, la Sede stessa esprime per quanto di competenza, parere favorevole alla VAS/PGT a condizione che eventuali futuri interventi specifici sui recettori superficiali siano autorizzati, con idonea istruttoria, dal Comune interessato, se facenti parte del "Reticolo Idrico Minore" o dalla Sede Territoriale se appartenenti al "Reticolo Idrico Principale", come prescritto dalle DGR nn° 7868 del 25.010.2002, 13950 del 01.08.2003 e 8127 del 01.10.2008;
- ✓ Dott. Mauro Cavina: Dott. Mauro Cavina: in aggiunta al parere già inviato con nota 23/03/2010 n. 40887 si ribadisce l'importanza di inviare ad ARPA la documentazione relativa alla VAS in forma cartacea soprattutto per quanto riguarda le tavole;
- ✓ Arnaldo Albertoni: fa presente che le attività commerciali inserite nel documento di scoping non sono aggiornate.
- ✓ Arch. Filippo Renoldi: risponde che si provvederà ad aggiornare il documento, in quanto i dati e i sopralluoghi sono di maggio 2009.









Non ci sono ulteriori interventi.

La Conferenza si conclude alle ore 11:30 circa.

Si allega nota dell'ARPA prot.40887/10 del 23/03/2010

Si da atto che il presente verbale è stato redatto dopo aver ricevuto le osservazioni i chiarimenti e le integrazioni pervenute la cui formale sottoscrizione verrà svolta in occasione della seconda conferenza.

SOTTOSCRIZIONE VERBALE DELLA 1^ SEDUTA DI VAS DEL 14/03/2010

• Martinotta Martino Luigi – Sindaco del Comune di Corteno Golgi e autorità procedente;	
• Albertoni Gianpaolo – Responsabile Unico del Procedimento e autorità competente;	
Arch. Filippo Renoldi Progettista incaricato per la redazione del PGT	
• Borgi Caterina - Collaboratrice Arch. Filippo Renoldi progettista;	
• geol. Bizioli Matteo – Collaboratore del Dott. Luca Alberelli Estensore della Componente Geologica;	
• Galli Giacomo - Assessore Urbanistica Comune di Corteno Golgi;	
• Lippi Giuseppino - Assessore del Comune di Corteno Golgi;	
• Sangalli Gianbattista - Comunità Montana di Valle Camonica;	
• Belotti Luciano - ASL Vallecamonica Sebino	
• Castelli Mirco - ASL Vallecamonica Sebino	
• Pianta Monica - ARPA Lombardia Distretto di Valle Camonica	
• Cavina Mauro - ARPA Lombardia Distretto di Valle Camonica	
• Tironi Elena – Provincia di Brescia	
• Ponchielli Maurizio – STER di Brescia	
Canti Anna Monica – Consigliere comunale di Corteno Golgi	
Delbono Marco – Consigliere comunale di Corteno Golgi	
Rodondi Antonio – Consigliere comunale di Corteno Golgi	
Canti Pierino – Consigliere comunale di Corteno Golgi	
Albertoni Arnaldo – Consigliere comunale di Corteno Golgi	
Savardi Mirko – Membro Commissione Edilizia Comune di Corteno Golgi e rappresentante Associazione cacciatori di Corteno Golgi	



Agenzia Regionale
per la Protezione dell'Ambiente
della Lombardia


Dipartimento di Brescia

Distretto Ovest Bresciano - Vallecamonica - Sebino

Via Quarteroni 10/A
25047 Darfo B.T. (Bs)
Tel. 0364540318 - Fax 0364540317

Darfo B.T. 23 MAR. 2010

Prot. n. 00040887/10



Posta ordinaria	Solo via Fax	
Posta prioritaria	Anticipo via Fax	
Posta Espresso	Posta interna	
Raccomandata	Consegna a mano	
Raccomandata A.R.	Allegati	

Copia per Pratica	
Copia per Archivio Settore	
Copia per Archivio Generale	

Data emissione 23/3/10

Ns.Rif. | D | P | pnt/v/cm/CU | 109 | 09 | VA | Corteno Golgi

(Citare integralmente il riferimento nel proseguito)

Ill.mo
Sig. Sindaco
del Comune di
25040 CORTENO GOLGI (BS)

OGGETTO: Procedimento amministrativo di Valutazione Ambientale di Piani e Programmi - V.A.S. in riferimento al Documento di Piano nell'ambito del P.G.T. del Comune di Corteno Golgi - Convocazione prima conferenza di valutazione - Valutazioni del documento di scoping.

In relazione alla convocazione della prima conferenza di valutazione di cui al protocollo comunale n. 1433 del 8/3/10 (prot. ARPA n. 34989 del 12/3/10), si invia il contributo di ARPA in qualità di soggetto competente, nella certezza che il Soggetto Proponente e quello Competente vorranno tenere in debito conto quanto illustrato in afferenza al merito e nel rispetto degli obblighi che la Legge impone agli Enti competenti in materia ambientale.

Distinti saluti.

Il Dirigente Responsabile
del Distretto

Dott. Ing. Cassio Umberto



Agenzia Regionale
per la Protezione dell'Ambiente
della Lombardia

Dipartimento di Brescia

Distretto Ovest Bresciano - Vallecamonica –Sebino

Sede di Darfo Boario Terme

Via Quarteroni 10/A

25047 Darfo B.T. (Bs)

Tel. 0364540318 - Fax 0364540317

VALUTAZIONE DI COMPETENZA

Oggetto:	Procedimento amministrativo di Valutazione Ambientale di Piani e Programmi - V.A.S. in riferimento al Documento di Piano nell'ambito del P.G.T. del Comune di Corteno Golgi – Valutazioni del documento di scoping		
Comune di	Corteno Golgi		
Amm. Richiedente	Comune di Corteno Golgi		
Convocazione del	8/3/10 prot. 1433	Prot. ARPA n° 34989	del 12/3/10

In relazione alla nota del Comune di Corteno Golgi, prot. ARPA 34989 del 12/3/10, con la quale lo stesso convocava la prima conferenza di valutazione in merito alle procedure di Valutazione Ambientale Strategica e in riferimento al documento di scoping scaricato direttamente dal sito INTERNET del Comune, in quanto non pervenuto in forma cartacea,

considerato che l'Agenzia

- risulta soggetto competente in materia ambientale ai sensi della DGR 6420/2008 allegato 1.a cap. 3.3 lettera a);
- deve essere obbligatoriamente consultata ai sensi della normativa sopra citata;
- assume ai sensi della DGR 6053/2007 ruoli e competenze ben definite e specifiche e in particolare :
 - fornisce i dati ambientali in proprio possesso;
 - evidenzia le situazioni critiche di valenza ambientale presenti sul territorio;
 - propone le azioni utili per la risoluzione delle criticità;
- partecipa al procedimento, sempre ai sensi della norma di cui sopra, nella fase di *orientamento ed impostazione* attraverso la descrizione delle caratteristiche ambientali della aree interessate ai fini dell'analisi preliminare di sostenibilità degli orientamenti del Piano;
- collabora con l' Autorità Competente nella fase di *elaborazione, riduzione ed approvazione* – attraverso:
 - il supporto alla predisposizione del R.A.;
 - il contributo per la formulazione degli indirizzi in ordine agli obiettivi di protezione ambientale e di sostenibilità;
 - il supporto nella definizione del set di indicatori ambientali per le fasi di progettazione e monitoraggio;
 - il supporto per individuare misure atte ad impedire, ridurre o compensare potenziali effetti negativi sull'ambiente dovuti all'attuazione del Piano;
 - il supporto alla individuazione di alternative al Piano e di stima degli effetti delle stesse;
 - la partecipazione alla Conferenza di valutazione;
- fornisce supporto, *nella fase di attuazione e gestione*:
 - per la progettazione / costruzione del sistema di monitoraggio
 - per la revisione degli obiettivi e delle azioni a seguito di esiti negativi del monitoraggio

assunto il percorso metodologico e procedurale cui si ispira la partecipazione di ARPA alla costruzione del PGR sinteticamente così riassumibile:

- apporto collaborativo preventivo all'elaborazione del Documento di Piano ed annesso al processo di valutazione Ambientale, ai sensi dell'art. 4 L.R. 12/2005
- formulazione del parere prescritto dall'art. 13 comma 6 L.R. 12/2005
- supporto, ove richiesto, alle fasi di valutazione successive all'adozione del PGT sino all'approvazione dello stesso e alle operazioni di monitoraggio della sua attuazione

premesso che con nota del 22/9/09 prot. 123367 ARPA ha già fornito i propri contributi ed osservazioni di carattere preliminare a supporto del soggetto precedente/competente nel procedimento amministrativo di Valutazione Ambientale di Piani e Programmi - V.A.S. in riferimento al Documento di Piano nell'ambito del P.G.T. del Comune di Sonico;

accertato che il documento di scoping, base di concertazione della VAS, è necessariamente strumento propedeutico di costruzione del percorso per la redazione del Piano di Governo del Territorio e che presentato in fase di prima conferenza di valutazione, deve fornire le seguenti informazioni fondamentali:

- schema di percorso metodologico procedurale;
- proposta di definizione dell'ambito di influenza del DdP;
- portata delle informazioni da includere nel rapporto ambientale posto che i contenuti di tale rapporto andranno adeguatamente sviluppati così come previsto al punto 6.4 **Elaborazione e redazione del DdP e del rapporto ambientale** di cui all'Allegato 1/b alla DGR n. 8/6420 del 27/12/07 "Determinazione della procedura per la valutazione ambientale di piani e programmi - VAS (art. 4 L.R. 12/2005 e Dcr n. 315/2007)" dalla lettera a) alla lettera j);

visto che nella medesima sede devono anche essere raccolte le osservazioni, i pareri, le proposte di modifica e di integrazione da parte dei soggetti interessati;

si ha la certezza che il Soggetto Proponente e quello Competente vorranno tenere in debito conto quanto di seguito illustrato in afferenza al merito, al fine di un prosieguo dell'itinerario nei binari del procedimento e nel rispetto degli obblighi che la Legge impone agli Enti competenti in materia ambientale.

In base a tale premessa occorre rilevare che:

- a) nel documento di scoping pervenuto risulta essere sviluppato in maniera più che esaustiva il percorso metodologico procedurale che si può ritenere conclusivo nei confronti degli obblighi sanciti dalle norme e dai regolamenti.
- b) per quanto attiene alla proposta di definizione dell'ambito di influenza del DdP sono stati sufficientemente utilizzati i sistemi informativi di livello sovracomunale contestualizzati nelle dinamiche in atto. È stato ben individuato lo stato di fatto che fornirà la base su cui valutare gli impatti previsti dal DdP. È buona l'attenzione alle potenzialità e criticità del territorio specifico. Le matrici soggette all'impatto delle possibili strategie non paiono sufficientemente definite anche a causa della mancata trasmissione degli elaborati cartacei, che ha inibito la possibilità di esaminare con cognizione di causa le tavole;
- c) il livello di portata delle informazioni riguardanti le singole componenti ambientali suscettibili di interazione nel quadro del DdP è stato sufficientemente determinato. Esso potrà essere ulteriormente approfondito, sulla base delle pressioni e delle opportunità, preliminarmente alla proposta del Rapporto Ambientale;
- d) sono, inoltre considerate le valutazioni, rilievi, osservazioni, contenuti nella nota ARPA di supporto del 11/06/09 prot. 78476.

Va dato atto agli estensori dello studio dell'accuratezza con cui hanno richiamato, nel quadro di riferimento programmatico e vincolistico, il PTR della Regione Lombardia, ponendo attenzione anche alla valenza di tutela ambientale del Piano con la stima dei potenziali effetti degli obiettivi territoriali del PTR rispetto ai fattori ambientali raccordati con gli obiettivi e linee di azione del PTR stesso per il sistema montano.

È notevole, inoltre, l'utilizzo dell'analisi SWOT di supporto alle strategie/scelte di intervento pubblico per analizzare scenari alternativi di sviluppo. Va però rammentato che la quantità di dati raccolta con questo sistema è fondamentale per delineare le politiche e linee di intervento. La validità di questa analisi è legata direttamente alla completezza dell'analisi preliminare. Due sono le metodologie attraverso le quali i fattori caratterizzanti (**Strengths** o punti di forza, **weakness** o debolezze, **opportunities** o opportunità e le minacce o **threats**) vengono determinati: a tavolino (desktop) e

con lavori di gruppo (partecipata). In questa fase pare opportuno che le due metodologie si affianchino. Pur essendo molteplici i vantaggi dell'analisi SWOT, altrettanti sono gli svantaggi: rischio di procedure soggettive da parte degli estensori del P/P di valutazione nella selezione delle azioni, descrizione della realtà in maniera semplicistica, rischio di scollamento tra piano scientifico e politico-programmatico se l'analisi non viene attuata in un contesto condiviso.

Ultima nota di carattere operativo riguarda le modalità di trasmissione e di fruizione della documentazione VAS-PGT al fine delle informazioni necessarie ai soggetti competenti in materia ambientale: la Legge prevede che agli Enti indicati la documentazione sia trasmessa completa in **forma cartacea**, nei tempi previsti dalla normativa.

Si avvisa che carenze in questi ambiti potranno dar luogo a sospensione dell'endoprocedimento per impossibilità ad esprimere pareri pertinenti e completi.

Rimandando a interventi più compiuti una volta disponibili le proposte di Documento di Piano e di Rapporto Ambientale che non può pervenire in maniera frammentaria, reputando indispensabile che l'Amministrazione recepisca le considerazioni propositive sopra riportate e auspicando che il contributo trovi adeguata collocazione nel Rapporto Ambientale, si assicura la massima consueta collaborazione e si rimane in attesa di conforme itinere procedimentale.

Distinti saluti.

Il Responsabile del Procedimento

T.L.B. Monica Pianta

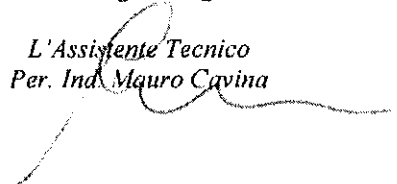


Il Collaboratore Tecnico Professionale

Dott.ssa Virginia Tignanelli

L'Assistente Tecnico

Per. Ind. Mauro Cavina





COMUNE DI CORTENO GOLGI

Provincia di Brescia

UFFICIO TECNICO

Piazza Venturini 1 - 25040 CORTENO GOLGI (BS) -
telefono 0364 740428 telefax 0364 740460
codice fiscale 00855280178 - partita IVA 00583030986
e-mail: gianpaolo.albertoni@comune.corteno-golgi.bs.it

FOGLIO DI PRESENZA ALLA PRIMA SEDUTA DELLA CONFERENZA DI VALUTAZIONE AMBIENTALE STRATEGICA PIANO GOVERNO DEL TERRITORIO DEL COMUNE DI CORTENO GOLGI

14/04/2010

NOMINATIVO RAPPRESENTANTE	ENTE RAPPRESENTATO	TELEFONO	E MAIL	FIRMA
BELOTTI LUCIANO	ASI VALLECAMONICA SEBINO	0364 32991	prevenzione@asi.vallecarnonia.bs.it	
CASTELLI MIRKO	u	u	u	
PONNELLU MAURIZIO	SEDE TERR. BS	030/3462427	maurizio.ponnelli@regione.lombardia.it	
SAYARDI MIRKO	COMMISSIONE EDILIZIA	346-8021377	MIRKO.COLET@LIBERO.IT	
u	ASS. CACCIA CORTENO G.	u	u	
CANT ANNA MONICA	COMMISSIONE EDILIZIA	347-7616476	a.canti@dia.it	
Elena Tiberti	Provincia Brescia	0303749674	etiberti@provincia.brescia.it	
Flavia Bertore	ANSA DMPS	0364 320345	Flavia.Bertore@ansa.it	
CAPINA MAURO		0364/52018		
DEBONO ITALO	COMUNE	0362/46554	marco@debono.com	

