Comune di Corteno Golgi
Provincia di Brescia

P.G.T.

Piano di Governo del Territorio

Documento di Piano - DdP

Quadro vincolistico

OGGETTO:

Vincoli Geologici

Professionista: dott. geol. Luca Maffeo Albertelli

Il Sindaco:
Il Segretario:
Adozione:
Approvazione:

Frazione:	Scala:	Tavola:
PISGNETO FUCINE SANT'ANTONIO	1:2.000	5B2

I contenuti della presente tavola si intendono validati dal R.U.P. dell'U.T.C.

Data: 11/01/2010 Timbro Firma

studio associato Albertelli Luca Maffeo & C.
SEDE: Via Montenero n° 1 25050 Rogno (BS) Tel. Lab 035 710 9911
Sede amministrativa: Piazza Mercato n. 2 25050 Calepio (BS)
Tel. Lab. 035 710 9911 - Fax 035 710 9911
www.cogeo.info-info@cogeo.info

DOTTORE IN GEOLOGIA
ORDINE DEI GEOLOGI DELLA LOMBARDIA
ORDINE DEGLI INGEGNERI DELLA PROVINCIA DI BERGAMO
DELEGATO ORDINE DEGLI INGEGNERI DELLA PROVINCIA DI BRESCIA
DELEGATO ORDINE DEGLI INGEGNERI DELLA PROVINCIA DI MILANO
DELEGATO ORDINE DEGLI INGEGNERI DELLA PROVINCIA DI VERONA

QUADRO DI INSIEME

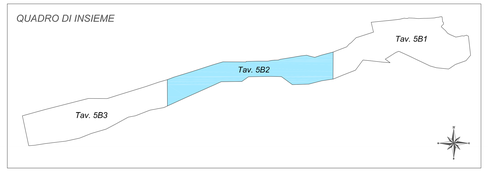

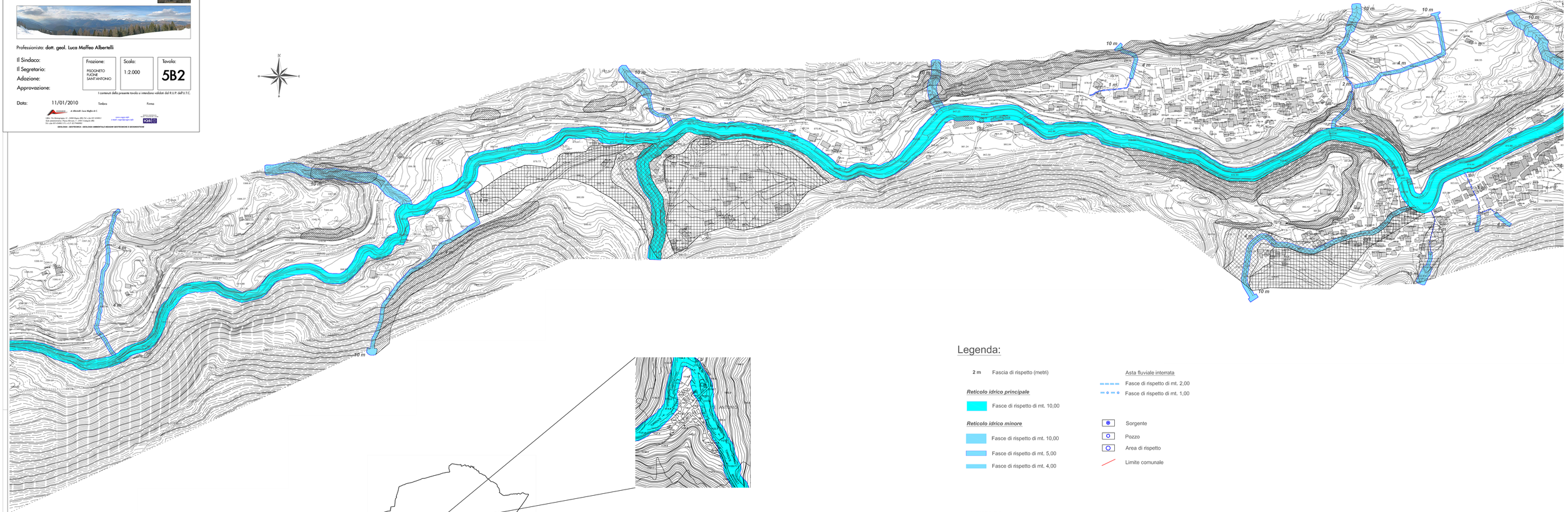

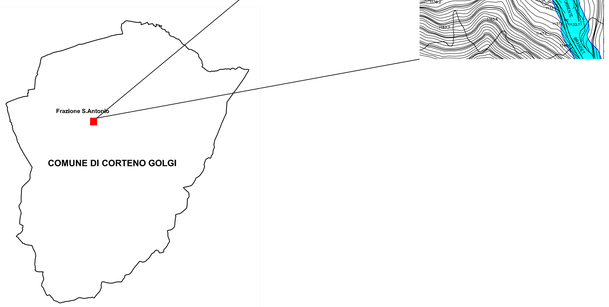

Legenda:

2 m Fascia di rispetto (metri)

Reticolo idrico principale

Fasce di rispetto di mt. 10,00

Reticolo idrico minore

Fasce di rispetto di mt. 10,00

Fasce di rispetto di mt. 5,00

Fasce di rispetto di mt. 4,00

Asta fluviale interrata

Fasce di rispetto di mt. 2,00

Fasce di rispetto di mt. 1,00

Sorgente

Pozzo

Area di rispetto

Limite comunale

LEGENDA

Delimitazione delle aree in dissesto conforme alla N.d.A. del PAI, art.9 *

FRANE	A.Delimitazione PAI
Fa, aree interessate da frane attive (pericolosità molto elevata)	
Fq, aree interessate da frane quiescenti (pericolosità elevata)	
Fs, aree interessate da frane stabilizzate (pericolosità media o moderata)	
Fa, aree interessate da frane attive (pericolosità molto elevata) non perimetrate	

TRASPORTO DI MASSA SUI CONOIDI	A.Delimitazione PAI
Ca, aree di conoidi attivi o potenzialmente attivi non protette da opere di difesa e di sistemazione a monte - (pericolosità molto elevata)	
Cp, aree di conoidi attivi o potenzialmente attivi parzialmente protette da opere di difesa e di sistemazione a monte - (pericolosità elevata)	
Cn, aree di conoidi non recentemente riattivatisi o completamente protette da opere di difesa - (pericolosità media o moderata)	

VALANGHE	A.Delimitazione PAI
Ve, aree di pericolosità elevata o molto elevata	

AREE AD ELEVATO RISCHIO IDROGEOLOGICO (ex aree 267)	A.Delimitazione PAI
Zona 1	
Zona 2	

* Ove le norme risultassero più restrittive, sono da considerarsi comunque prevalenti su quelle delle classi di fattibilità assegnate.