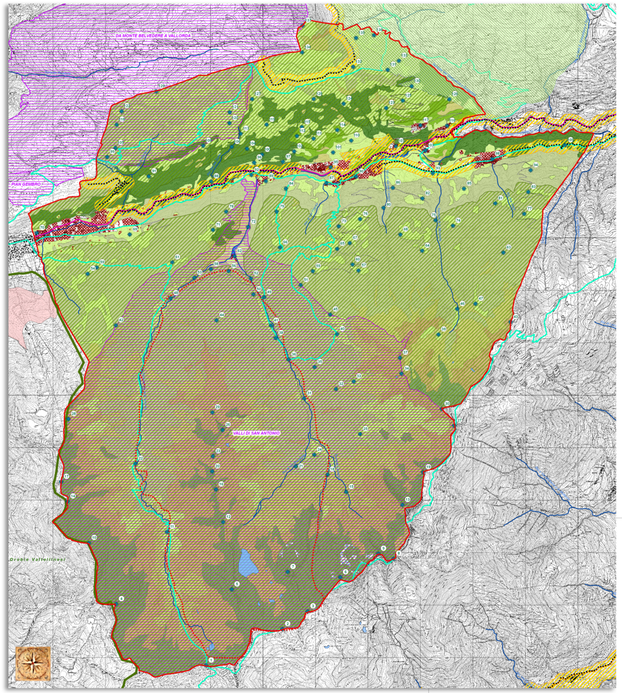

Legenda

- Confine comunale Corteno Golgi
- Suolo urbanizzato

Legenda Vincoli Ambientali

- Ambiti di particolare interesse ambientale
- Ambiti di alto valore percettivo
- Parchi regionali e nazionali

Legenda PTCP Brescia - Tavola Paesistica

- Ambiti di rilevanza naturalistica
- Itinerari di fruizione paesistica
- Piano sentieristico provinciale

Viabilità storica

- Strade storiche principali
- Strade storiche secondarie

Legenda SIT Regione Lombardia

- Località significative

- Aree di rilevanza ambientale
- Siti di Importanza Comunitaria
- Zone di Protezione Speciale
- Fiumi, torrenti, corsi d'acqua pubblici e relative sponde
- Laghi

Paesaggio agricolo e forestale

- Accumuli detritici e affioramenti litoidi privi di vegetazione
- Boschi di conifere
- Boschi di latifoglie
- Boschi misti di conifere e di latifoglie
- Laghi, bacini, specchi d'acqua
- Alvei fluviali e corsi d'acqua artificiali
- Ghiacciai e nevai
- Prati e pascoli
- Vegetazione arbustiva e dei cespuglieti
- Vegetazione rupestre

NOTA
La base cartografica utilizzata è tratta dalla Banca Dati CTR 1:10.000 prodotta dalla Regione Lombardia

LOCALITA' SIGNIFICATIVE - COMUNE DI CORTENO GOLGI (CODICE ISTAT: 17063)

N°	TIPO CTR	NOME
1	Passo o valico	Passo Del Tonale
2	Passo o valico	Passo Del Tonale(b)
3	Vetta, monte, cima o pizzo	Monte Torsolotto
4	Vetta, monte, cima o pizzo	Monte Valenze
5	Vetta, monte, cima o pizzo	Monte Borga
6	Vetta, monte, cima o pizzo	Dos Bech
7	Vetta, monte, cima o pizzo	Monte Cucet Di Pinzolo
8	Vetta, monte, cima o pizzo	Monte Pozzuolo Del Palone
9	Vetta, monte, cima o pizzo	Monte Palone Del Torsolotto
10	Vetta, monte, cima o pizzo	Monte Torsolazzo
11	Cascina	Malghe Culvegia
12	Vetta, monte, cima o pizzo	Monte Sessa
13	Vetta, monte, cima o pizzo	Monte Jorgio Bemu'
14	Vetta, monte, cima o pizzo	Monte Ferro
15	Valle	Valle Del Torsolazzo
16	Vetta, monte, cima o pizzo	Monte Sessa
17	Vetta, monte, cima o pizzo	Cupeco
18	Valle	Valle Di Lozzia
19	Vetta, monte, cima o pizzo	Monte Palone del Sopressa
20	Passo o valico	Passo Del Palone
21	Valle	Valle Del Pozzuolo
22	Valle	Valle Di Campovecchio
23	Vetta, monte, cima o pizzo	Corno dell' Agna
24	Cascina	Malga Casazza
25	Cascina	Malga Mondone
26	Vetta, monte, cima o pizzo	Monte Sadra
27	Passo o valico	Passo Sadra O Di Bondena
28	Vetta, monte, cima o pizzo	Colle Pavei
29	Passo o valico	Passo Di Foame
30	Vetta, monte, cima o pizzo	Monte Paione Di Bondone
31	Valle	Valle Brandet
32	Valle	Valle Di Sonna
33	Insediamento o centro o nucleo abitato	Pontagna
34	Vetta, monte, cima o pizzo	Punta Di Barbione
35	Valle	Val Gerconella
36	Punta o vialdotto	Punta Del Gallina
37	Vetta, monte, cima o pizzo	Corno D. Barbione
38	Rifugio alpino	Rifugio Alpino
39	Cascina	Malga Brandet
40	Insediamento o centro o nucleo abitato	Malga Barbione (Barbisa)
41	Insediamento o centro o nucleo abitato	Brandet
42	Vetta, monte, cima o pizzo	Monte Baradello
43	Vetta, monte, cima o pizzo	Pz Tc
44	Cascina	Cascina Tre Monti
45	Vetta, monte, cima o pizzo	Monte Cornella
46	Cascina	Malga Dosso
47	Cascina	Malga Barec
48	Insediamento o centro o nucleo abitato	Campovecchio
49	Insediamento o centro o nucleo abitato	Franciascuri
50	Cascina	Brandet
51	Valle	Valle Di Vobio O Del Fato
52	Valle	Valle Di Sonna
53	Valle	Valle Campovecchio
54	Insediamento o centro o nucleo abitato	La Bratta Alta
55	Cascina	Fienili Sacco
56	Cascina	Mal
57	Insediamento o centro o nucleo abitato	La Bratta
58	Cascina	Malga Bratta
59	Insediamento o centro o nucleo abitato	La Bratta Bassa
60	Cascina	Baite Cavallina
61	Cascina	Malga Premolt
62	Insediamento o centro o nucleo abitato	Sant' Antonio
63	Vetta, monte, cima o pizzo	Dosso Della Erta
64	Cascina	Fienili Cecino
65	Cascina	Fienili Pedrua
66	Insediamento o centro o nucleo abitato	Fienili Palza
67	Cascina	Baite Doscalve
68	Cascina	Fienili Bora
69	Cascina	Malghe Camizzone
70	Insediamento o centro o nucleo abitato	San Pietro
71	Cascina	Malghe Saronne
72	Valle	Valle di Sant' Antonio
73	Valle	Valle Doscalve
74	Cascina	Fienili Lazzola
75	Valle	Valle Di Fiumelo
76	Insediamento o centro o nucleo abitato	Fienili Pedrella
77	Insediamento o centro o nucleo abitato	Baite Pinea
78	Cascina	Fienili Pres
79	Cascina	Fienili Palo
80	Valle	Valle Dovala
81	Cascina	Fienili Origala
82	Cascina	Fienili Ogliala
83	Cascina	Fienili Di Mezzo
84	Cascina	Fienili Doen
85	Cascina	Fienili Morenda
86	Cascina	Fienili Plane
87	Insediamento o centro o nucleo abitato	Piazza
88	Insediamento o centro o nucleo abitato	Fienili Scale
89	Insediamento o centro o nucleo abitato	Les
90	Comune	Corteno Golgi
91	Vetta, monte, cima o pizzo	Monte Borca
92	Insediamento o centro o nucleo abitato	La Fucine
93	Insediamento o centro o nucleo abitato	Corne
94	Insediamento o centro o nucleo abitato	Castellazzo
95	Insediamento o centro o nucleo abitato	Galleno
96	Cascina	Planea
97	Cascina	Cascina Croce
98	Insediamento o centro o nucleo abitato	Santicolo
99	Cascina	Prosolone
100	Cascina	Alpe Male
101	Insediamento o centro o nucleo abitato	Alpe Doarri
102	Insediamento o centro o nucleo abitato	Alpe Dosi
103	Insediamento o centro o nucleo abitato	Lombro
104	Cascina	Alpe Pier
105	Cascina	Paudi
106	Valle	Vallone Del Santo
107	Cascina	Dosdi
108	Cascina	Dosel
109	Cascina	Baite Bissine
110	Cascina	Alpe Doaren
111	Insediamento o centro o nucleo abitato	Alpe Dubino
112	Insediamento o centro o nucleo abitato	Monbiura
113	Cascina	Alpe Dos
114	Cascina	Alpe Germane
115	Cascina	Alpe Solodiv
116	Insediamento o centro o nucleo abitato	Megno
117	Insediamento o centro o nucleo abitato	Dovesta
118	Cascina	Pandone
119	Insediamento o centro o nucleo abitato	Alpe Sofa
120	Cascina	Alpe Cagnerna
121	Cascina	Alpe Ri
122	Insediamento o centro o nucleo abitato	Pancica
123	Insediamento o centro o nucleo abitato	Alpe Donase
124	Insediamento o centro o nucleo abitato	Alpe Dosest
125	Insediamento o centro o nucleo abitato	Alpe Fies
126	Cascina	Alpe Ver
127	Insediamento o centro o nucleo abitato	Alpe Di Vallo
128	Cascina	Alpe Zigoli
129	Cascina	Alpe Gradelec
130	Insediamento o centro o nucleo abitato	Alpe Doare
131	Insediamento o centro o nucleo abitato	Baita Foppa
132	Cascina	Alpe Crescenza
133	Cascina	Alpe Dosenda
134	Vetta, monte, cima o pizzo	Monte Padro
135	Insediamento o centro o nucleo abitato	Baite Del Lago
136	Cascina	Baita Pessaglio
137	Vetta, monte, cima o pizzo	Monte Della Colma

Legenda

- CONFINE COMUNALE
- LIMITE CATASTO
- Località significative
- Nuclei di antica formazione
- Piano sentieristico provinciale
- Infrastrutture stradali
- Viabilità storica
- Corpi idrici

Attività economiche

- Capoluogo
- Lombro
- Megno
- Ronco
- Santicolo
- Fucine
- Galleno
- Valli S. Antonio

Edifici significativi

- ☆

- Siti di Importanza Comunitaria
- Ambiti di alto valore percettivo
- Ambiti di particolare interesse ambientale

STANDARD RESIDENZIALI

- Sr1, Istruzione inferiore
- Sr2, Attrezzature di interesse comune
- Sr3, Verde pubblico e sport
- Sr4, Parcheggi pubblici
- Sr5, Edificiarere religiose

MALGA CAMPADEI

VISTA AEREA VALLI DI SANT'ANTONIO

FONTE STRETTA

CAMPOVECCHIO

CAMPOVECCHIO

VISTA PANORAMICA

CIMA TORSOLAZZO

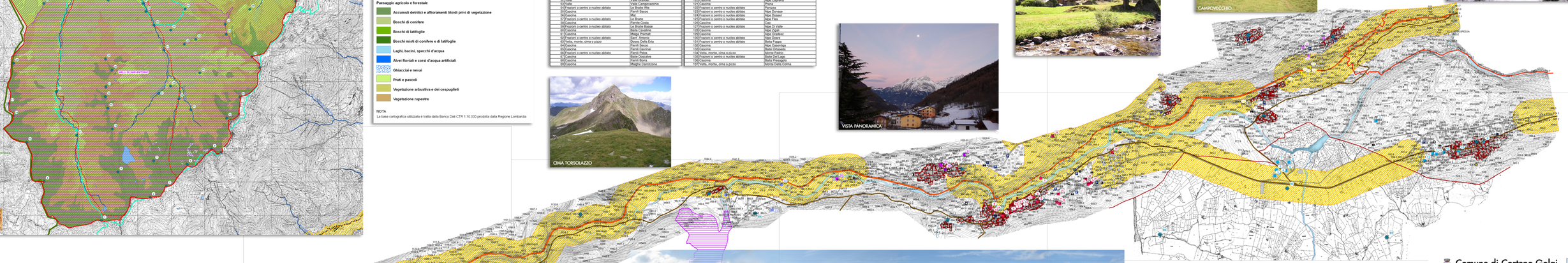

LAGHETTO CULVEGIA

MONTE BAITONE



LAGO DI PICCOLO

SANT'ANTONIO

SCALA 1:5.000

CONSORZIO BACINO IMBRIFERO MONTANO DI VALLE CAMONICA

ESECUZIONE: DURAZZANI s.r.l. - Firenze
IRTEF s.r.l. - Firenze
AERMAP s.r.l. - Firenze

Ripresa aerea eseguita il 23-05-2000

Comune di Corteno Golgi
Provincia di Brescia

P.G.T.

Piano di Governo del Territorio

OGGETTO:

Turismo

Progettista: dott. arch. Filippo Renoldi Collaboratore: dott. arch. Caterina Borghi

Il Sindaco:
Il Segretario:
Adozione:
Approvazione:

Frazione:	Scala:	Tavola:
	VARIE	20

I contenuti della presente tavola si intendono validati dal R.U.P. dell'U.T.C.

Data: 27/05/2009 Timbro Firma

Renoldi via N. Tartaglia, 8 - 21047 SARONNO (VA), tel. +39-0296702005 fax +39-0296245514 e-mail info@renoldi.it
dottore architetto Filippo Renoldi, dottore architetto Caterina Borghi, geometra Sabrina Castiglioni, dottore architetto Milena Sarracelli