Legenda

CONFINE COMUNALE

LIMITE CATASTO

Infrastrutture stradali

Corpi idrici

Indice di utilizzazione territoriale

Superficie coperta

Superficie territoriale

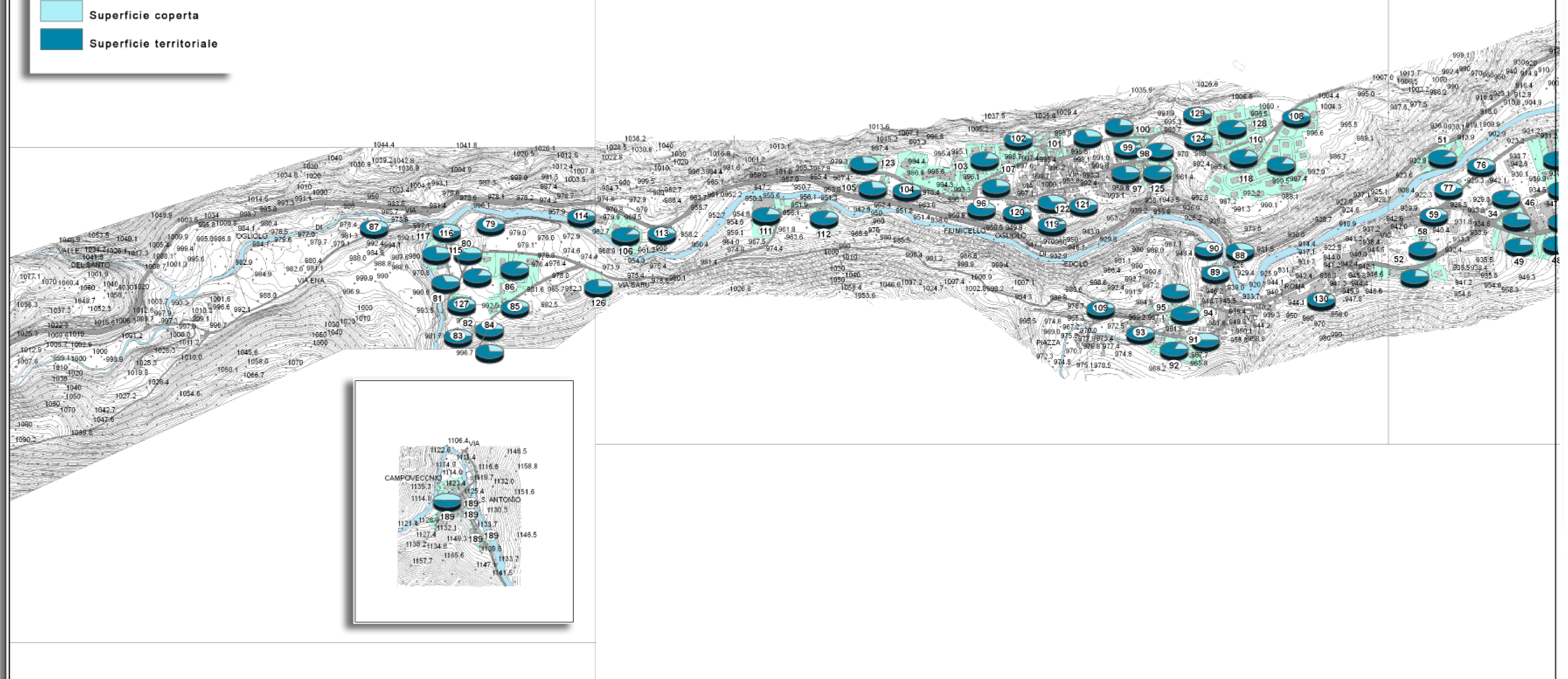

Estratto aerofotogrammetrico scala 1:5.000

Legenda

CONFINE COMUNALE

LIMITE CATASTO

Infrastrutture stradali

Corpi idrici

Densità edilizie

0,35 - 1,90 mc/mq

1,91 - 2,50 mc/mq

2,51 - 3,00 mc/mq

3,01 - 4,50 mc/mq

4,51 - 7,50 mc/mq

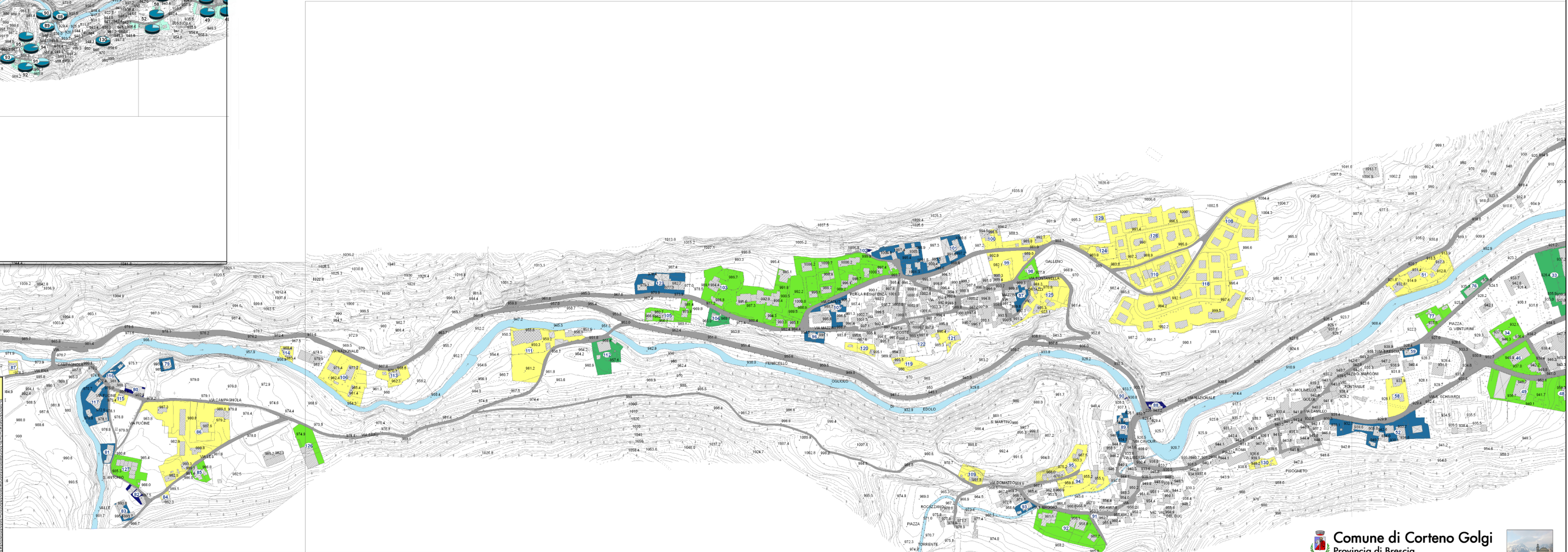

CONSORZIO BACINO IMBRIFERO MONTANO DI VALLE CAMONICA

ESECUZIONE: DURAZZANI s.r.l. - Firenze
IRTEF s.r.l. - Firenze
AERMAP s.r.l. - Firenze

Ripresa aerea eseguita il 23-05-2000

N° AREA	DESCRIZIONE	SUPERFICIE TERRITORIALE (MQ)	SUPERFICIE COPERTA (MQ)	VOLUME EDILIZIO (MC)	IT (V/ST) - (MC/MQ)	RAPPORTO DI COPERTURA (SUP. COP./SUP. TERRIT.)	RAPP. COP. %
1	AREE EDIFICATE RESIDENZIALI	5.004,90	1.631,65	16.724,44	3,34	0,33	32,60
2	AREE EDIFICATE RESIDENZIALI	360,62	218,40	1.965,61	5,45	0,61	60,56
3	AREE EDIFICATE RESIDENZIALI	351,44	284,97	2.564,69	7,30	0,81	81,09
4	AREE EDIFICATE RESIDENZIALI	826,03	368,88	2.213,27	2,68	0,45	44,66
5	AREE EDIFICATE RESIDENZIALI	290,78	157,06	942,38	3,24	0,54	54,01
6	AREE EDIFICATE RESIDENZIALI	683,89	175,82	1.582,36	2,31	0,26	25,71
7	AREE EDIFICATE RESIDENZIALI	3.248,74	831,83	8.318,30	2,56	0,26	25,60
8	AREE EDIFICATE RESIDENZIALI	1.736,86	123,34	1.233,40	0,71	0,07	7,10
9	AREE EDIFICATE RESIDENZIALI	429,46	132,81	1.328,07	3,09	0,31	30,92
10	AREE EDIFICATE RESIDENZIALI	708,40	348,80	1.046,39	1,48	0,49	49,24
11	AREE EDIFICATE RESIDENZIALI	9.821,45	2.323,17	13.938,99	1,42	0,24	23,65
12	AREE EDIFICATE RESIDENZIALI	1.702,96	545,41	3.272,46	1,92	0,32	32,03
13	AREE EDIFICATE RESIDENZIALI	14.513,83	3.917,04	35.253,33	2,43	0,27	26,99
14	AREE EDIFICATE RESIDENZIALI	553,62	187,92	939,62	1,70	0,34	33,94
15	AREE EDIFICATE RESIDENZIALI	243,99	178,51	892,53	3,66	0,73	73,16
16	AREE EDIFICATE RESIDENZIALI	98,33	64,46	193,38	1,97	0,66	65,56
17	AREE EDIFICATE RESIDENZIALI	790,82	205,72	1.234,31	1,56	0,26	26,01
18	AREE EDIFICATE RESIDENZIALI	626,51	208,44	1.250,65	2,00	0,33	33,27
19	AREE EDIFICATE RESIDENZIALI	4.090,72	999,23	6.994,59	1,71	0,24	24,43
20	AREE EDIFICATE RESIDENZIALI	224,82	136,36	1.090,85	4,85	0,61	60,65
21	AREE EDIFICATE RESIDENZIALI	21.726,55	1.260,95	8.826,67	0,41	0,06	5,80
22	AREE EDIFICATE RESIDENZIALI	855,31	191,51	1.915,11	2,24	0,22	22,39
23	AREE EDIFICATE RESIDENZIALI	5.340,44	991,96	8.927,64	1,67	0,19	18,57
24	AREE EDIFICATE RESIDENZIALI	165,52	98,99	890,92	5,38	0,60	59,81
25	AREE EDIFICATE RESIDENZIALI	231,55	116,34	698,06	3,01	0,50	50,25
26	AREE EDIFICATE RESIDENZIALI	680,71	250,45	1.502,71	2,21	0,37	36,79
27	AREE EDIFICATE RESIDENZIALI	1.219,43	331,00	2.979,02	2,44	0,27	27,14
28	AREE EDIFICATE RESIDENZIALI	711,74	164,62	987,73	1,39	0,23	23,13
29	AREE EDIFICATE RESIDENZIALI	979,67	122,25	1.222,53	1,25	0,12	12,48
30	AREE EDIFICATE RESIDENZIALI	1.088,10	382,97	2.297,83	2,11	0,35	35,20
31	AREE EDIFICATE RESIDENZIALI	286,96	99,34	298,01	1,04	0,35	34,62
32	AREE EDIFICATE RESIDENZIALI	780,13	209,84	629,52	0,81	0,27	26,90
33	AREE EDIFICATE RESIDENZIALI	18.964,32	5.511,46	55.114,62	2,91	0,29	29,06
34	AREE EDIFICATE RESIDENZIALI	1.449,10	308,72	3.087,19	2,13	0,21	21,30
35	AREE EDIFICATE RESIDENZIALI	705,57	61,11	305,53	0,43	0,09	8,66
36	AREE EDIFICATE RESIDENZIALI	1.014,55	148,46	1.039,21	1,02	0,15	14,63
37	AREE EDIFICATE RESIDENZIALI	707,11	253,67	1.522,01	2,15	0,36	35,87
38	AREE EDIFICATE RESIDENZIALI	260,81	154,88	929,27	3,56	0,59	59,38
39	AREE EDIFICATE RESIDENZIALI	464,50	157,97	1.579,74	3,40	0,34	34,01
40	AREE EDIFICATE RESIDENZIALI	3.963,82	1.041,09	10.410,90	2,63	0,26	26,26
41	AREE EDIFICATE RESIDENZIALI	236,92	115,80	1.042,20	4,40	0,49	48,88
42	AREE EDIFICATE RESIDENZIALI	527,38	143,99	1.295,93	2,46	0,27	27,30
43	AREE EDIFICATE RESIDENZIALI	324,95	174,37	1.569,36	4,83	0,54	53,66
44	AREE EDIFICATE RESIDENZIALI	1.070,00	509,28	4.583,49	4,28	0,48	47,60
45	AREE EDIFICATE RESIDENZIALI	4.920,71	1.480,15	13.321,37	2,71	0,30	30,08
46	AREE EDIFICATE RESIDENZIALI	2.264,93	725,52	4.353,11	1,92	0,32	32,03
47	AREE EDIFICATE RESIDENZIALI	2.515,93	630,76	6.307,57	2,51	0,25	25,07
48	AREE EDIFICATE RESIDENZIALI	2.397,91	515,11	5.151,10	2,15	0,21	21,48
49	AREE EDIFICATE RESIDENZIALI	4.595,66	1.368,68	9.580,79	2,08	0,30	29,78
50	AREE EDIFICATE RESIDENZIALI	1.445,91	319,37	3.832,40	2,65	0,22	22,09
51	AREE EDIFICATE RESIDENZIALI	3.821,56	550,91	5.509,14	1,44	0,14	14,42
52	AREE EDIFICATE RESIDENZIALI	4.031,79	1.216,84	12.168,43	3,02	0,30	30,18
53	AREE EDIFICATE RESIDENZIALI	1.208,62	118,32	1.183,18	0,98	0,10	9,79
54	AREE EDIFICATE RESIDENZIALI	1.650,01	296,48	2.668,34	1,62	0,18	17,97
55	AREE EDIFICATE RESIDENZIALI	755,66	209,98	1.889,82	2,50	0,28	27,79
56	AREE INDUSTRIALI COMMERC-ARTIG	619,16	173,27	1.039,60	1,68	0,28	27,98
57	AREE EDIFICATE RESIDENZIALI	378,94	116,59	699,54	1,85	0,31	30,77
58	AREE EDIFICATE RESIDENZIALI	1.755,36	364,78	2.918,21	1,66	0,21	20,78
59	AREE EDIFICATE RESIDENZIALI	371,27	124,07	1.116,61	3,01	0,33	33,42
60	AREE EDIFICATE RESIDENZIALI	847,34	121,64	1.094,80	1,29	0,14	14,36
61	AREE EDIFICATE RESIDENZIALI	1.697,22	427,93	2.567,57	1,51	0,25	25,21
62	AREE EDIFICATE RESIDENZIALI	499,41	199,16	1.991,64	3,99	0,40	39,88
63	AREE EDIFICATE RESIDENZIALI	8.473,06	1.462,45	14.624,46	1,73	0,17	17,26
64	AREE EDIFICATE RESIDENZIALI	2.445,38	372,89	3.355,97	1,37	0,15	15,25
65	AREE EDIFICATE RESIDENZIALI	1.906,87	589,66	5.306,90	2,78	0,31	30,92
66	AREE EDIFICATE RESIDENZIALI	5.322,26	1.266,31	11.396,78	2,14	0,24	23,79
67	AREE EDIFICATE RESIDENZIALI	10.788,82	1.808,68	16.278,13	1,51	0,17	16,76
68	AREE INDUSTRIALI COMMERC-ARTIG	12.021,53	5.321,96	63.863,49	5,31	0,44	44,27
69	AREE INDUSTRIALI COMMERC-ARTIG	835,24	609,49	1.828,48	2,19	0,73	72,97
70	AREE INDUSTRIALI COMMERC-ARTIG	746,90	746,90	2.240,71	3,00	1,00	100,00
71	AREE INDUSTRIALI COMMERC-ARTIG	1.268,15	1.268,15	3.804,45	3,00	1,00	100,00
72	AREE EDIFICATE RESIDENZIALI	1.690,67	766,61	2.299,82	1,36	0,45	45,34
73	AREE EDIFICATE RESIDENZIALI	836,40	264,34	1.586,05	1,90	0,32	31,60
74	AREE EDIFICATE RESIDENZIALI	4.636,49	889,89	7.119,12	1,54	0,19	19,19
75	AREE EDIFICATE RESIDENZIALI	287,67	90,37	542,21	1,88	0,31	31,41
76	AREE EDIFICATE RESIDENZIALI	586,93	260,65	1.563,87	2,66	0,44	44,41
77	AREE EDIFICATE RESIDENZIALI	1.169,44	274,45	2.470,03	2,11	0,23	23,47
78	AREE EDIFICATE RESIDENZIALI	407,01	96,29	1.155,51	2,84	0,24	23,66
79	AREE EDIFICATE RESIDENZIALI	420,48	167,27	1.505,47	3,58	0,40	39,78
80	AREE EDIFICATE RESIDENZIALI	420,15	312,58	2.813,25	6,70	0,74	74,40
81	AREE INDUSTRIALI COMMERC-ARTIG	569,24	254,42	2.289,79	4,02	0,45	44,70
82	AREE EDIFICATE RESIDENZIALI	433,23	265,28	2.387,54	5,51	0,61	61,23
83	AREE EDIFICATE RESIDENZIALI	568,38	422,68	2.536,06	4,46	0,74	74,36
84	AREE EDIFICATE RESIDENZIALI	183,84	70,33	210,98	1,15	0,38	38,25
85	AREE EDIFICATE RESIDENZIALI	631,57	241,98	1.451,88	2,30	0,38	38,31
86	AREE EDIFICATE RESIDENZIALI	9.423,39	1.473,22	13.259,00	1,41	0,16	15,63
87	AREE EDIFICATE RESIDENZIALI	291,73	144,72	434,17	1,49	0,50	49,61
88	AREE EDIFICATE RESIDENZIALI	310,50	161,45	1.453,04	4,68	0,52	52,00
89	AREE EDIFICATE RESIDENZIALI	704,26	296,16	2.665,40	3,78	0,42	42,05
90	AREE EDIFICATE RESIDENZIALI	192,05	168,56	1.011,38	5,27	0,88	87,77
91	AREE EDIFICATE RESIDENZIALI	40,46	40,46	121,38	3,00	1,00	100,00
92	AREE EDIFICATE RESIDENZIALI	4.288,24	941,30	8.471,69	1,98	0,22	21,95
93	AREE EDIFICATE RESIDENZIALI	417,23	169,19	1.522,68	3,65	0,41	40,55
94	AREE EDIFICATE RESIDENZIALI	1.902,98	182,34	1.641,05	0,86	0,10	9,58
95	AREE EDIFICATE RESIDENZIALI	1.873,38	575,80	3.454,79	1,84	0,31	30,74

N° AREA	DESCRIZIONE	SUPERFICIE TERRITORIALE (MQ)	SUPERFICIE COPERTA (MQ)	VOLUME EDILIZIO (MC)	IT (V/ST) - (MC/MQ)	RAPPORTO DI COPERTURA (SUP. COP./SUP. TERRIT.)	RAPP. COP. %
96	AREE EDIFICATE RESIDENZIALI	503,61	181,63	1.634,64	3,25	0,36	36,07
97	AREE EDIFICATE RESIDENZIALI	679,10	249,19	2.242,74	3,30	0,37	36,69
98	AREE EDIFICATE RESIDENZIALI	601,11	132,26	1.190,34	1,98	0,22	22,00
99	AREE EDIFICATE RESIDENZIALI	2.270,75	163,50	1.471,52	0,65	0,07	7,20
100	AREE EDIFICATE RESIDENZIALI	1.788,71	518,31	3.109,88	1,74	0,29	28,98
101	AREE EDIFICATE RESIDENZIALI	4.329,65	1.880,69	16.926,20	3,91	0,43	43,44
102	AREE EDIFICATE RESIDENZIALI	110,36	81,68	735,09	6,66	0,74	74,01
103	AREE EDIFICATE RESIDENZIALI	17.321,04	4.020,68	36.186,13	2,09	0,23	23,21
104	AREE EDIFICATE RESIDENZIALI	652,48	110,10	1.651,48	2,53	0,17	16,87
105	AREE EDIFICATE RESIDENZIALI	1.649,87	624,00	3.744,01	2,27	0,38	37,82
106	AREE EDIFICATE RESIDENZIALI	3.842,06	576,37	5.187,33	1,35	0,15	15,00
107	AREE EDIFICATE RESIDENZIALI	1.020,23	346,63	3.119,66	3,06	0,34	33,98
108	AREE EDIFICATE RESIDENZIALI	568,79	128,12	768,72	1,35	0,23	22,53
109	AREE EDIFICATE RESIDENZIALI	880,03	112,94	677,67	0,77	0,13	12,83
110	PL CONVENZIONATO	3.884,28	880,06	7.040,48	1,81	0,23	22,66
111	AREE INDUSTRIALI COMMERC-ARTIG	5.021,86	1.200,31	7.201,86	1,43	0,24	23,90
112	AREE EDIFICATE RESIDENZIALI	1.885,30	376,00	5.640,01	2,99	0,20	19,94
113	AREE EDIFICATE RESIDENZIALI	1.045,91	175,46	1.579,12	1,51	0,17	16,78
114	AREE EDIFICATE RESIDENZIALI	427,17	93,61	561,68	1,31	0,22	21,92
115	AREE EDIFICATE RESIDENZIALI	330,71	65,10	390,61	1,18	0,20	19,69
116	AREE INDUSTRIALI COMMERC-ARTIG	663,22	322,00	2.897,98	4,37	0,49	48,55
117	AREE INDUSTRIALI COMMERC-ARTIG	2.451,38	880,43	7.923,83	3,23	0,36	35,92
118	PL CONVENZIONATO	18.212,38	3.534,86	31.813,72	1,75	0,19	19,41
119	AREE EDIFICATE RESIDENZIALI	798,64	71,57	644,17	0,81	0,09	8,96
120	AREE EDIFICATE RESIDENZIALI	692,07	83,22	499,30	0,72	0,12	12,02
121	AREE EDIFICATE RESIDENZIALI	766,55	138,98	833,89	1,09	0,18	18,13
122	AREE EDIFICATE RESIDENZIALI	68,52	33,57	100,70	1,47	0,49	48,99
123	AREE EDIFICATE RESIDENZIALI	2.333,15	959,39	8.634,48	3,70	0,41	41,12
124	AREE EDIFICATE RESIDENZIALI	1.152,66	143,42	1.290,77	1,12	0,12	12,44
125	AREE EDIFICATE RESIDENZIALI	3.053,75	548,90	4.940,07	1,62	0,18	17,97
126	AREE EDIFICATE RESIDENZIALI	1.752,01	612,16	3.672,95	2,10	0,35	34,94
127	AREE EDIFICATE RESIDENZIALI	1.741,38	462,44	4.161,92	2,39	0,27	26,56
128	PL CONVENZIONATO	9.260,89	1.591,81	11.142,67	1,20	0,17	17,19
129	AREE EDIFICATE RESIDENZIALI	236,08	83,81	251,43	1,07	0,36	35,50
130	AREE EDIFICATE RESIDENZIALI	501,20	58,28	174,83	0,35	0,12	11,63
131	AREE EDIFICATE RESIDENZIALI	13.453,70	3.459,86	34.598,57	2,57	0,26	25,72
132	AREE EDIFICATE RESIDENZIALI	4.221,99	1.029,08	10.290,77	2,44	0,24	24,37
133	AREE EDIFICATE RESIDENZIALI	682,36	213,09	1.278,56	1,87	0,31	31,23
134	AREE EDIFICATE RESIDENZIALI	8.873,94	1.959,93	17.639,41	1,99	0,22	22,09
135	AREE EDIFICATE RESIDENZIALI	6.000,33	1.042,36	9.381,22	1,56	0,17	17,37
136	PL CONVENZIONATO	4.708,46	1.294,77	11.652,90	2,47	0,27	27,50
137	AREE EDIFICATE RESIDENZIALI	14.765,69	2.723,52	24.511,67	1,66	0,18	18,44
138	AREE EDIFICATE RESIDENZIALI	9.839,11	1.685,90	15.173,14	1,54	0,17	17,13
139	AREE EDIFICATE RESIDENZIALI	9.623,90	1.896,43	17.067,86	1,77	0,20	19,71
140	AREE EDIFICATE RESIDENZIALI	1.746,33	301,39	1.808,34	1,04	0,17	17,26
141	AREE EDIFICATE RESIDENZIALI	4.848,07	1.616,70	32.333,94	6,67	0,33	33,35
142	AREE EDIFICATE RESIDENZIALI	7.153,81	743,34	7.433,43	1,04	0,10	10,39
143	AREE EDIFICATE RESIDENZIALI	2.280,33	709,74	6.387,64	2,80	0,31	31,12
144	AREE EDIFICATE RESIDENZIALI	8.187,04	1.553,93	13.985,37	1,71	0,19	18,98
145	AREE EDIFICATE RESIDENZIALI	13.993,24	3.147,01	28.323,09	2,02	0,22	22,49
146	AREE EDIFICATE RESIDENZIALI	2.725,85	453,57	4.082,12	1,50	0,17	16,64
147	AREE EDIFICATE RESIDENZIALI	27.938,33	6.281,14	94.217,15	3,37	0,22	22,48
148	AREE EDIFICATE RESIDENZIALI	23.216,59	3.498,18	34.981,76	1,51	0,15	15,07
149	AREE EDIFICATE RESIDENZIALI	47.838,41	7.872,39	78.723,85	1,65	0,16	16,46
150	AREE EDIFICATE RESIDENZIALI	1.800,85	697,37	6.276,30	3,49	0,39	38,72
151	AREE EDIFICATE RESIDENZIALI	1.307,82	162,77	976,60	0,75	0,12	12,45
152	AREE EDIFICATE RESIDENZIALI	184,32	91,75	550,49	2,99	0,50	49,78
153	PL CONVENZIONATO	4.638,41	1.186,57	8.305,96	1,79	0,26	25,58
154	AREE EDIFICATE RESIDENZIALI	621,39	240,90	2.168,11	3,49	0,39	38,77
155	AREE EDIFICATE RESIDENZIALI	2.405,45	962,99	8.666,87	3,60	0,40	40,03
156	AREE EDIFICATE RESIDENZIALI	1.891,02	406,22	3.655,96	1,93	0,21	21,48
157	AREE EDIFICATE RESIDENZIALI	743,00	277,97	2.501,71	3,37	0,37	37,41
158	AREE EDIFICATE RESIDENZIALI	1.892,25	301,60	2.714,43	1,43	0,16	15,94
159	AREE EDIFICATE RESIDENZIALI	34,93	34,93	104,78	3,00	1,00	100,00
160	AREE EDIFICATE RESIDENZIALI	303,97	87,52	525,11	1,73	0,29	28,79
161	AREE EDIFICATE RESIDENZIALI	911,76	182,42	1.276,97	1,40	0,20	20,01
162	AREE EDIFICATE RESIDENZIALI	122,16	17,97	53,92	0,44	0,15	14,71
163	AREE EDIFICATE RESIDENZIALI	469,85	142,14	426,42	0,91	0,30	30,25
164	PL CONVENZIONATO	19.061,90	5.511,17	49.600,57	2,60	0,29	28,91
165	PL CONVENZIONATO	2.278,01	637,43	3.824,55	1,68	0,28	27,98
166	AREE EDIFICATE RESIDENZIALI	2.097,94	130,31	781,84	0,37	0,06	6,21
167	AREE EDIFICATE RESIDENZIALI	1.655,72	224,62	2.021,60	1,22	0,14	13,57
168	AREE EDIFICATE RESIDENZIALI	1.195,23	194,62	1.167,73	0,98	0,16	16,28
169	PL CONVENZIONATO	5.565,58	1.280,72	11.526,48	2,07	0,23	23,01
170	AREE EDIFICATE RESIDENZIALI	8.256,98	1.856,98	16.712,85	2,02	0,22	22,49
171	AREE EDIFICATE RESIDENZIALI	927,46	305,57	1.833,43	1,98	0,33	32,95
172	AREE EDIFICATE RESIDENZIALI	13.586,39	4.452,57	89.051,48	6,55	0,33	32,77
173	AREE EDIFICATE RESIDENZIALI	7.016,05	1.190,36	11.903,56	1,70	0,17	16,97
174	AREE EDIFICATE RESIDENZIALI	13.967,31	3.819,97	38.199,74	2,73	0,27	27,35
175	AREE EDIFICATE RESIDENZIALI	1.093,24	293,38	1.760,28	1,61	0,27	26,84
176	AREE EDIFICATE RESIDENZIALI	8.019,74	1.070,94	9.638,47	1,20	0,13	13,35
177	AREE EDIFICATE RESIDENZIALI	520,11	149,03	1.341,27	2,58	0,29	28,65
178	PL CONVENZIONATO	6.461,26	1.478,17	8.869,02	1,37	0,23	22,88
179	AREE EDIFICATE RESIDENZIALI	754,18	122,83	1.105,47	1,47	0,16	16,29
180	AREE EDIFICATE RESIDENZIALI	2.345,92	846,62	12.699,27	5,41	0,36	36,09
181	AREE EDIFICATE RESIDENZIALI	5.356,74	993,71	9.937,12	1,86	0,19	18,55
182	AREE EDIFICATE RESIDENZIALI	723,94	171,88	1.031,28	1,42	0,24	23,74
183	AREE EDIFICATE RESIDENZIALI	2.205,76	541,56	3.249,36	1,47	0,25	24,55
184	AREE EDIFICATE RESIDENZIALI	8.727,20	1.301,48	11.713,33	1,34	0,15	14,91
185	AREE EDIFICATE RESIDENZIALI	1.747,61	411,70	3.705,34	2,12	0,24	23,56
186	AREE EDIFICATE RESIDENZIALI	2.579,58	262,73	1.576,39	0,61	0,10	10,19
187	PL CONVENZIONATO	6.347,84	849,46	7.645,13	1,20	0,13	13,38
188	AREE EDIFICATE RESIDENZIALI	199,91	73,65	441,88	2,21	0,37	36,84
189	AREE EDIFICATE RESIDENZIALI	6.204,59	6.005,98	36.035,91	5,81	0,97	96,80
TOTALI		672.752,44	158.671,56	1.480.183,25			

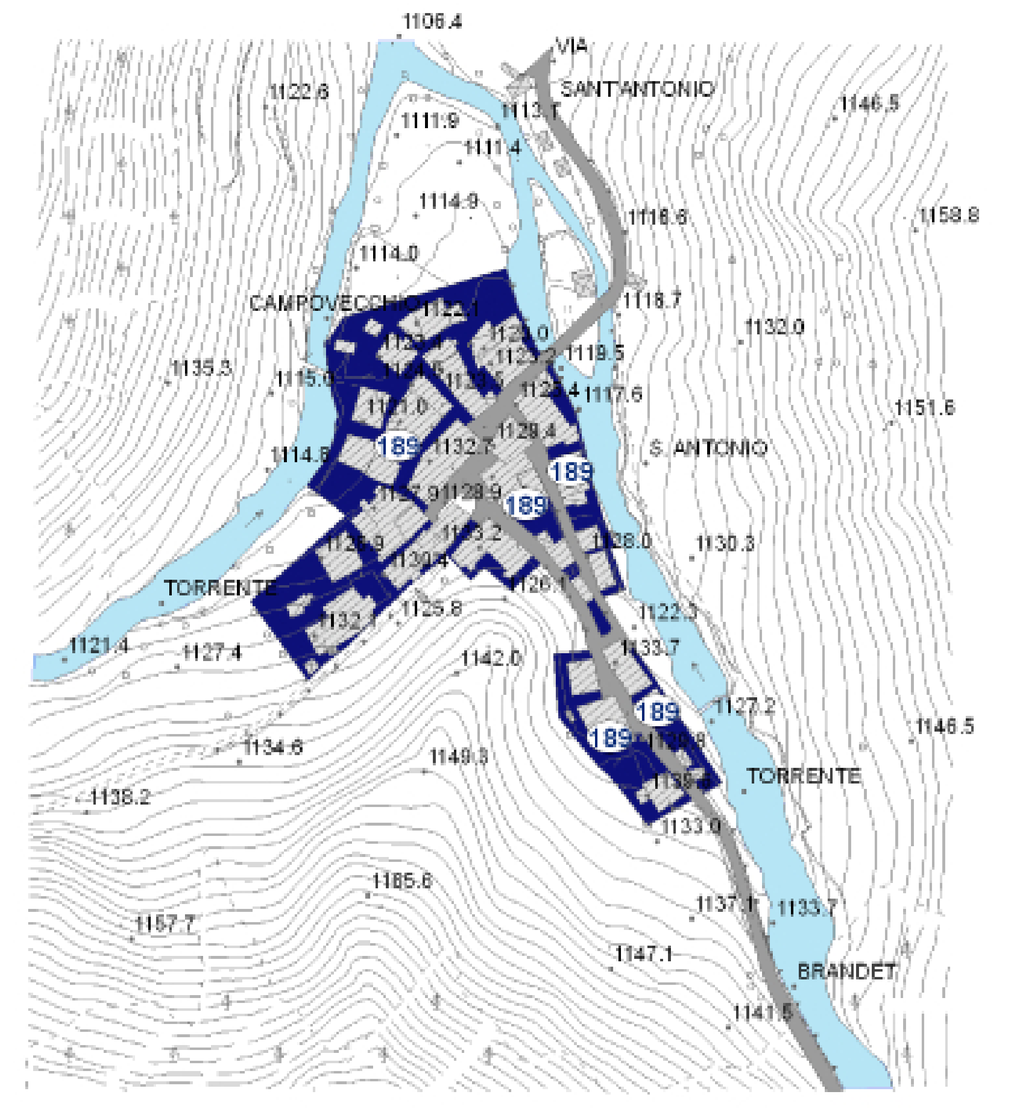

Estratto aerofotogrammetrico Valli di Sant'Antonio scala 1:2.000

Comune di Corteno Golgi
Provincia di Brescia

P.G.T.
Piano di
Governo
del Territorio

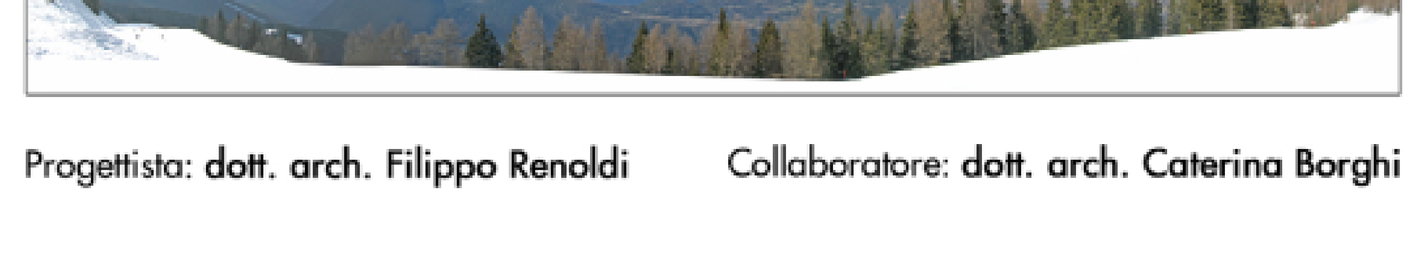

OGGETTO:

Individuazione delle capacità insediative

Progettista: dott. arch. Filippo Renoldi   Collaboratore: dott. arch. Caterina Borghi

Il Sindaco:
Il Segretario:
Adozione:
Approvazione:

Frazione:	Scala:	Tavola:
PISOGNETO GALLENO FUCINE SANT'ANTONIO	1:2.000	11A2

I contenuti della presente tavola si intendono validati dal R.U.P. dell'U.T.C.

Data: 27/05/2009   Timbro   Firma

Renoldi via N. Tommaseo, 8 - 21047 SARONNO (VA) tel. +39-0296705305 fax +39-0296249514 e-mail: info@renoldi.it
dottore architetto Filippo Renoldi, dottore architetto Caterina Borghi, geometra Sabra Castiglioni, dottore architetto Milena Tortorelli