Legenda

- Limite catasto
- Confine comunale Corteno Golgi - Aprica
- Confine comunale Corteno Golgi - Edolo
- Perimetri centri edificati
- Nuclei di antica formazione
- Infrastrutture stradali
- Infrastrutture di progetto - gallerie
- Infrastrutture di progetto - strade
- Piano sentieristico provinciale
- Corpi idrici
- Ambiti di alto valore percettivo

Aree ed edifici pubblici
- Capoluogo
- Doverio
- Lombro
- Santicolo

Aree ed edifici pubblici
- Capoluogo
- Galleno
- Valli S. Antonio

Aree ed edifici pubblici
- 1, Depuratore, San Pietro
- 2, Parco giochi, San Pietro
- 3, Ufficio turistico, San Pietro

Aree ed edifici religiosi
- Capoluogo
- Doverio
- Lombro
- Megno
- Ronco
- Santicolo

Aree ed edifici religiosi
- Capoluogo
- Galleno
- Valli S. Antonio

Attività economiche
- Capoluogo
- Lombro
- Megno
- Ronco
- Santicolo

Attività economiche
- Capoluogo
- Fucine
- Galleno
- Valli S. Antonio
- San Pietro

Edifici significativi
- Ex mulino, DOVERIO
- Ex mulino, SANTICOLO
- Segheria veneziana, GALLENO

STANDARD RESIDENZIALI
- Sr1, Istruzione inferiore
- Sr2, Attrezzature di interesse comune
- Sr3, Verde pubblico e sport
- Sr4, Parcheggi pubblici
- Sr5, Edifici/aree religiose

Classi Edilizie
- classe A
- classe B1
- classe B2
- classe B3
- classe B4
- classe C
- classe D1
- classe D2

Uso edifici
- Edifici accessori, portici, tettoie, ecc.
- Edifici ad uso artigianale/industriale
- Edifici ad uso prevalentemente residenziale
- Edifici ad uso promiscuo residenziale/commerciale
- Edifici dei servizi pubblici
- Edifici in zona agricola
- Edifici religiosi
- Fontane, lavatoi
- Santelle, cappelle votive
- Suolo urbanizzato
- Aree pubbliche e di pertinenze dei servizi pubblici

Uso del suolo di aree agricole - forestali
- Accumuli detritici e affioramenti litoidi privi di vegetazione
- Boschi di conifere
- Boschi di latifoglie
- Boschi misti di conifere e di latifoglie
- Laghi, bacini, specchi d'acqua
- Alvei fluviali e corsi d'acqua artificiali
- Ghiacciai e nevai
- Prati e pascoli
- Vegetazione arbustiva e dei cespuglieti
- Vegetazione rupestre

AMBIENTE: determinate aree naturali, dove sussistono determinati equilibri nei rapporti tra conformazione fisica, associazioni vegetali, forma selvatica, ecc., con un'influenza delle attività umane, minima, o comunque tendente a non influire su tali rapporti.
Fonte: Enciclopedia Treccani – Appendice IV vol.II) – AMBIENTE E PAESAGGIO, pag. 110 – Bernardo Rossi Doria

AMBIENTE: l'ambiente è dato dalla profonda e continua interazione tra componenti naturali ed antropiche: in ogni territorio si sovrappongono visibilmente le trasformazioni determinatesi nei "tempi brevi" della storia e le modificazioni verificatesi nei "tempi lunghi" della natura fino a formare un "unicum" organico ed inscindibile. Attualmente è impossibile parlare di "ambiente" senza considerare la presenza umana in quanto ogni area del pianeta ne risente direttamente o indirettamente.
Fonte: www.dsg.it

PAESAGGIO: per paesaggio si intende il territorio espressivo di identità, il cui carattere deriva dall'azione di fattori naturali, umani e dalle loro interrelazioni.
Fonte: D.Lgs. 26 marzo 2008 n.63 "Ulteriori disposizioni integrative e correttive del decreto legislativo 22 gennaio 2004 n.42, in relazione al paesaggio" – art.2

PAESAGGIO: una determinata parte di territorio, così come è percepita dalle popolazioni, il cui carattere deriva dall'azione di fattori naturali e/o umani de dalle loro interrelazioni.
Fonte: Convenzione Europea del Paesaggio - Firenze, 20 ottobre 2000

TERRITORIO: "soggetto vivente ad alta complessità", intendendo per soggetto vivente nel il complesso di ecosistemi, nè la società presente che vive in un determinato luogo....Per tale autore il territorio è soggetto vivente in quanto prodotto dalla interazione di lunga durata tra insediamento umano ed ambiente, ciclicamente trasformato dal succedersi delle civilizzazioni; non è un oggetto fisico, ("il territorio non esiste in natura"), piuttosto rappresenta l'esito di un "processo di territorializzazione", ovvero un processo di strutturazione dello spazio fisico da parte della società insediata; il suolo, la terra, l'ambiente fisico, il paesaggio, l'ecosistema, l'architettura, le infrastrutture non sono ancora il territorio, essi ne rappresentano i supporti fisici e simbolici. La specificità del territorio consiste nel suo essere esito della capacità di strutturazione simbolica dello spazio, consentendo il riconoscimento di una correlazione fra luogo fisico e spazio culturale, simbolico, economico della società insediata; il territorio è inscindibile sia dai suoi rapporti materiali che dalle diverse forme di appropriazione che si sono succedute.
Fonte: Contributo di Magnaghi (2000) definizione redatta da Alessio Sergua. Sito internet: www.tesionline.it

EDIFICI PUBBLICI - COMUNE DI CORTENO GOLGI (BS)

FRAZIONE: SANTICOLO (da fg. 1-3-7-4)	n. aule	n. alunni
1)Scuola materna	4	80
2)Campo da calcio		
3)Campo da tennis		
4)Fossa ecologica contenimento rifiuti/Cabina metano		

FRAZIONE: DOVERIO (da fg. 2-5-7-8)	n. aule	n. alunni
1)Ex scuola		

CAPOLUOGO (da fg. 4-5-7-8)	n. aule	n. alunni
4)Municipio		
5)Scuola media Enrico Fermi	9	91
6)Scuola elementare	8	80
7)Palestra		
8)Magazzino comunale		
9)Ufficio postale		
10)Campo sportivo		
11)Museo Grigi e biblioteca		

CAPOLUOGO	n. aule	n. alunni
12)Casa Forestale Alto Sole		
13)Pro Loco/Ufficio Turistico		

FRAZIONE: GALLENO (da fg. 9-10-13)	n. aule	n. alunni
1)Campo da calcio		
2)Scuola materna		30

FRAZIONE: VALLE S. ANTONIO (da fg. 9-10-13)	n. aule	n. alunni
1)Parcheggio		

FRAZIONE: SAN PIETRO (da fg. 9-11-12)	n. aule	n. alunni
1)Depuratore		
2)Parco giochi		
3)Ufficio turistico		

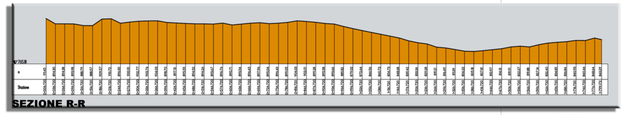
SEZIONE R-R

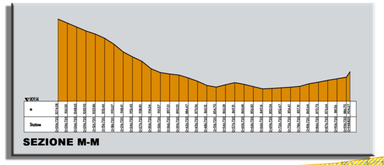
SEZIONE M-M

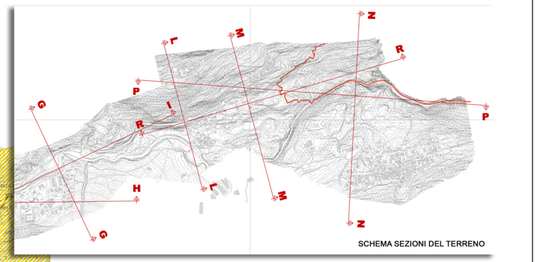

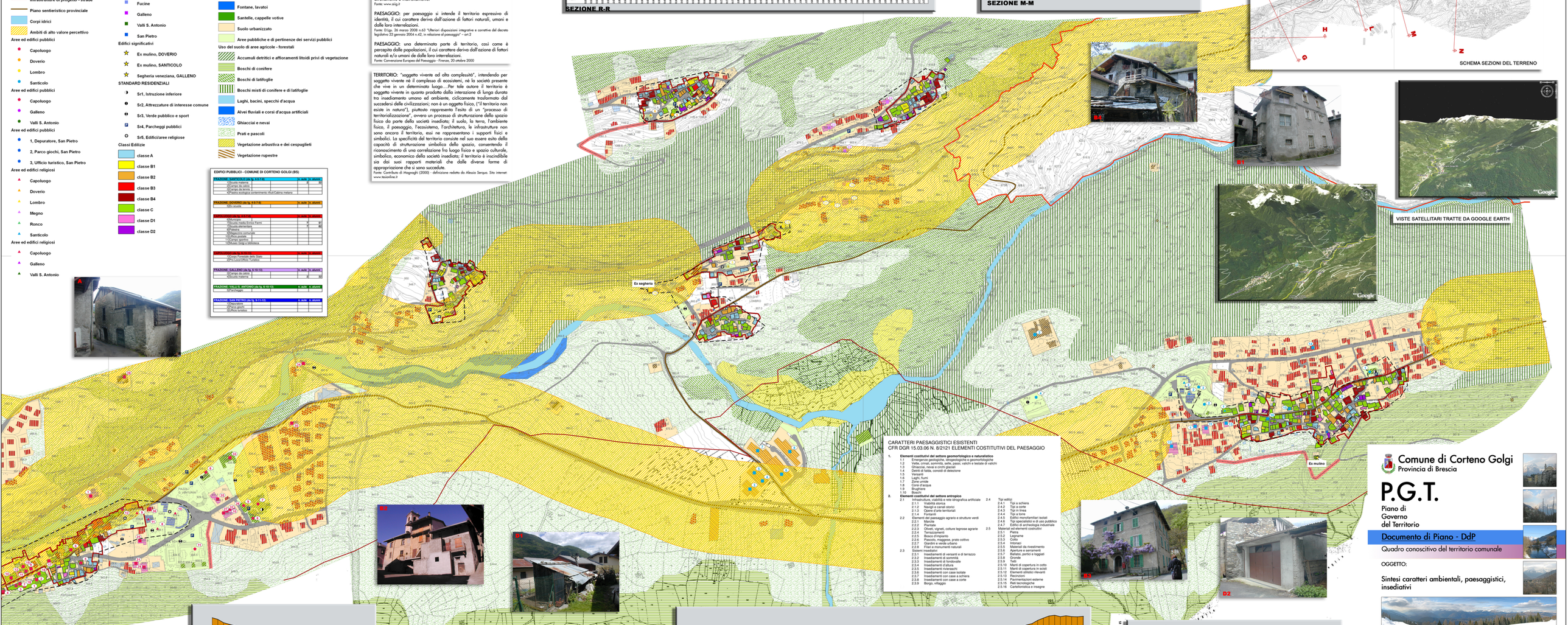

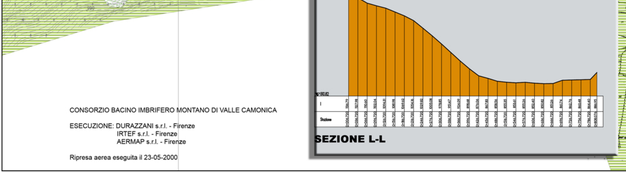
SEZIONE L-L

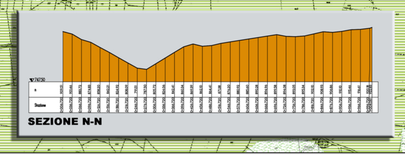
SEZIONE N-N

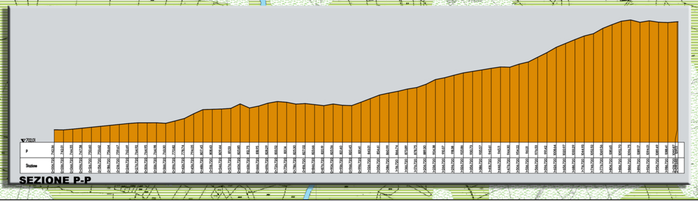
SEZIONE P-P

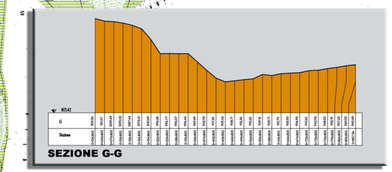
SEZIONE G-G

VISTE SATELLITARI TRATTE DA GOOGLE EARTH

CARATTERI PAESAGGISTICI ESISTENTI
CFR DGR 15.03.06 N. 8/2121 ELEMENTI COSTITUTIVI DEL PAESAGGIO

1. **Elementi costitutivi del settore geomorfologico e naturalistico**
   - 1.1 Emergenze geologiche, idrogeologiche e geomorfologiche
   - 1.2 Vette, crinali, sommità, selle, passi, valichi e testate di valichi
   - 1.3 Ghiacciai, nevai e circhi glaciali
   - 1.4 Detriti di falda, conoidi di deiezione
   - 1.5 Versanti
   - 1.6 Aree carsiche
   - 1.7 Zone umide
   - 1.8 Corsi d'acqua
   - 1.9 Brughiere
   - 1.10 Boschi
2. **Elementi costitutivi del settore antropico**
   - 2.1 Infrastruttura, viabilità e rete idrografica artificiale
     - 2.1.1 Tracce e percorsi
     - 2.1.2 Navigli e canali storici
     - 2.1.3 Opere d'arte territoriali
     - 2.1.4 Fontanili
   - 2.2 Elementi del paesaggio agrario e strutture verdi
     - 2.2.1 Maiolde
     - 2.2.2 Piantate
     - 2.2.3 Filari, cordoni, colture legnose agrarie
     - 2.2.4 Terrazzamenti
     - 2.2.5 Bosco d'impianto
     - 2.2.6 Pascolo, maggese, prato colltivo
     - 2.2.7 Giardini e verde urbano
     - 2.2.8 Filari e monumenti naturali
   - 2.3 Sistemi insediativi
     - 2.3.1 Insediamenti di versanti e di terrazzo
     - 2.3.2 Insediamenti di sommità
     - 2.3.3 Insediamenti di fondovalle
     - 2.3.4 Insediamenti d'altura
     - 2.3.5 Insediamenti rivieraschi
     - 2.3.6 Insediamenti con case isolate
     - 2.3.7 Insediamenti con case a schiera
     - 2.3.8 Insediamenti con case a corte
     - 2.3.9 Borgo, villaggio
   - 2.4 Tipi edilizi
     - 2.4.1 Tipi a schiera
     - 2.4.2 Tipi a corte
     - 2.4.3 Tipi in linea
     - 2.4.4 Tipi a torre
     - 2.4.5 Edifici monofamiliari isolati
     - 2.4.6 Tipi specialistici e di uso pubblico
     - 2.4.7 Edifici di archeologia industriale
   - 2.5 Materiali e elementi costruttivi
     - 2.5.1 Pietra
     - 2.5.2 Legname
     - 2.5.3 Cotto
     - 2.5.4 Intonaci
     - 2.5.5 Materiali da rivestimento
     - 2.5.6 Aperture e serramenti
     - 2.5.7 Portoni, portici e loggiati
     - 2.5.8 Gronde
     - 2.5.9 Tetti
     - 2.5.10 Manti di copertura in cotto
     - 2.5.11 Manti di copertura in scisti
     - 2.5.12 Elementi stilistici rilevanti
     - 2.5.13 Recinzioni
     - 2.5.14 Pavimentazioni esterne
     - 2.5.15 Reti tecnologiche
     - 2.5.16 Cartellonistica e insegne

CONSORZIO BACINO IMBRIFERO MONTANO DI VALLE CAMONICA

ESECUZIONE: DURAZZANI s.r.l. - Firenze
IRTEF s.r.l. - Firenze
AERMAP s.r.l. - Firenze

Ripresa aerea eseguita il 23-05-2000

Comune di Corteno Golgi
Provincia di Brescia

P.G.T.

Piano di Governo del Territorio

Documento di Piano - DdP

Quadro conoscitivo del territorio comunale

OGGETTO:

Sintesi caratteri ambientali, paesaggistici, insediativi

Progettista: dott. arch. Filippo Renoldi Collaboratore: dott. arch. Caterina Borghi

Il Sindaco:
Il Segretario:
Adozione:
Approvazione:

Frazione:	Scala:	Tavola:
DOVERIO MEGNO LOMBRO SANTICOLO	1:2.000	18A

I contenuti della presente tavola si intendono validati dal R.U.P. dell'U.T.C.

Data: 30/07/2013 Timbro Firma

Renoldi via N. Tommaseo, 8 - 21047 SARONNO (VA) tel. +39-0296705305 fax +39-0296245514 e-mail: info@renoldi.it
dottore architetto Filippo Renoldi, dottore architetto Caterina Borghi, geometra Sabino Castiglione, dottore architetto Milena Tartarelli