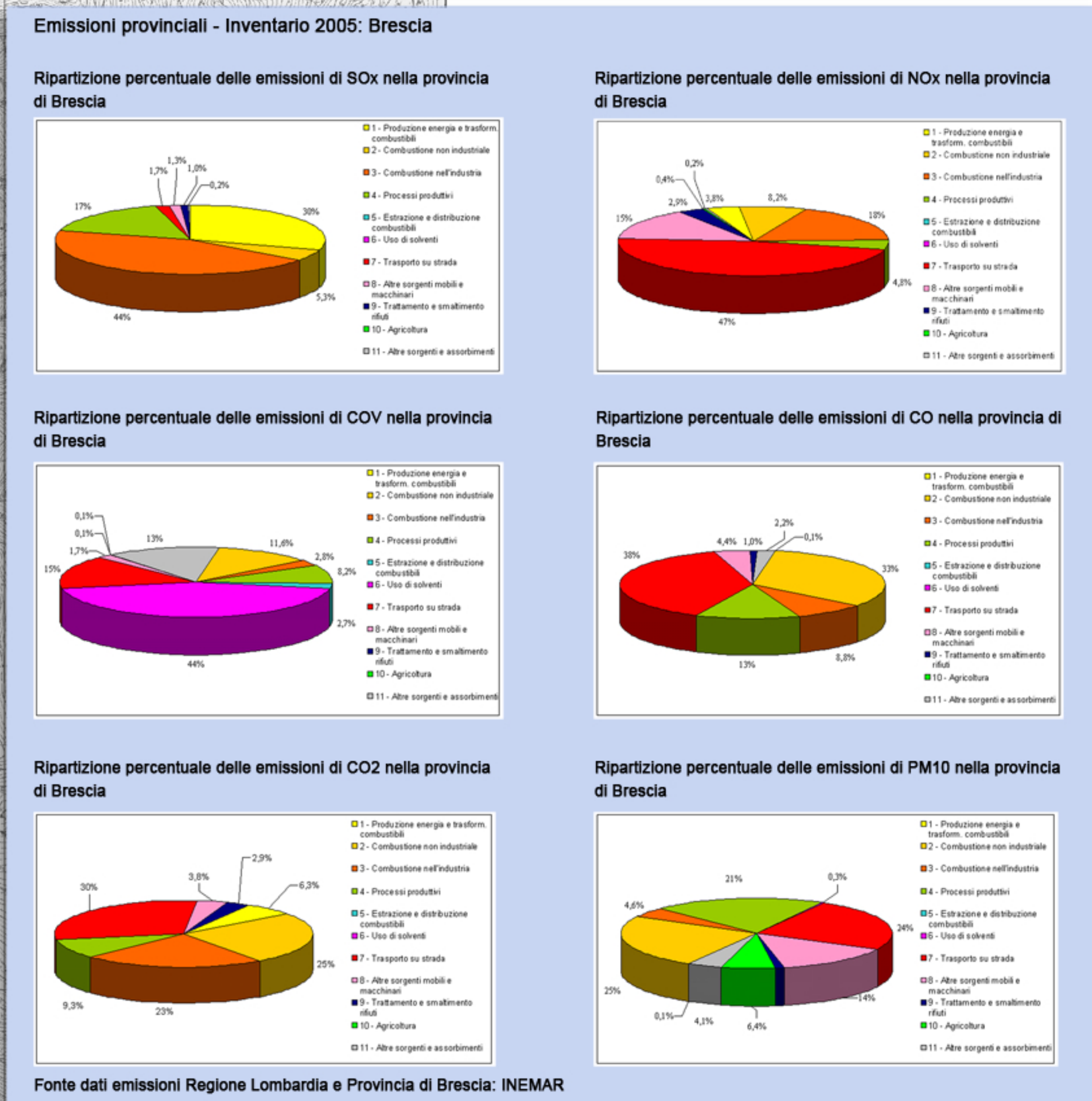
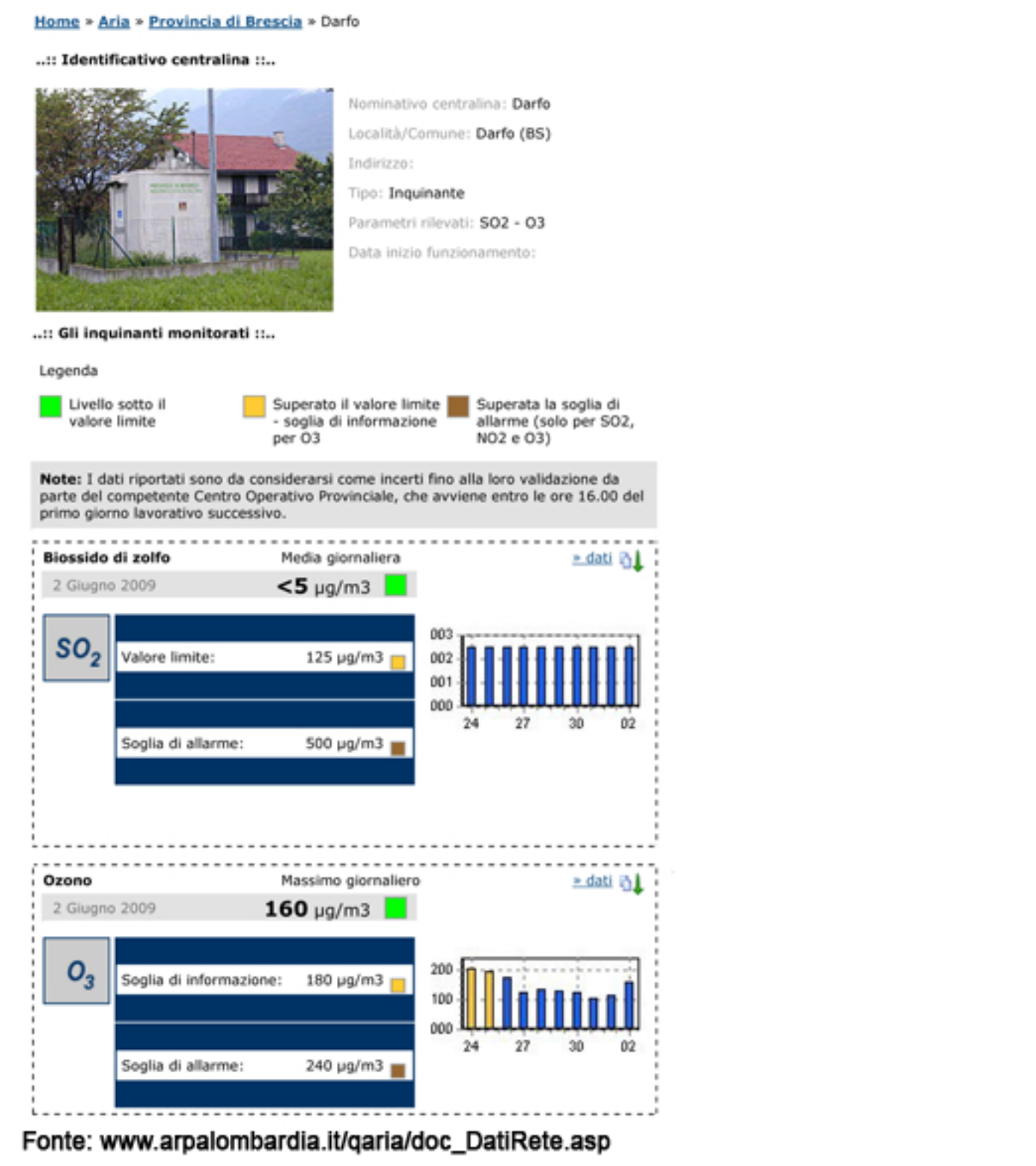
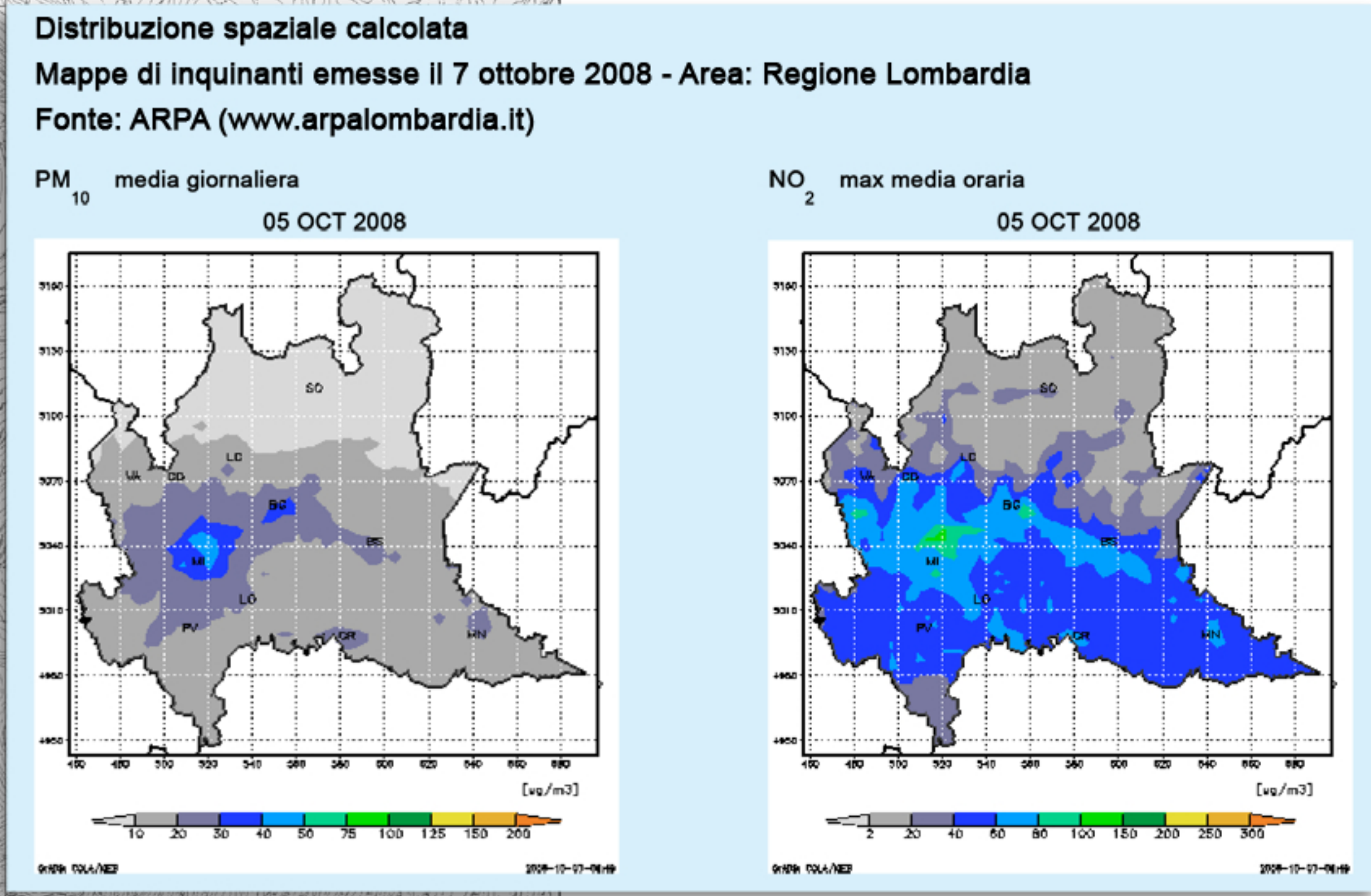


- Legenda**
- Confine comunale Corteno Golgi
  - Piano sentieristico provinciale
  - Corso d'acqua naturale principale
  - Corso d'acqua secondario
  - Siti di Importanza Comunitaria
  - Territori alpini ed appenninici
  - Destinazioni d'uso infrastrutture di trasporto
  - Suolo urbanizzato
  - Suolo urbanizzabile
  - Uso del suolo delle aree agricole e forestali
  - Accumuli detritici e affioramenti litoidi privi di vegetazione
  - Boschi di conifere
  - Boschi di latifoglie
  - Boschi misti di conifere e di latifoglie
  - Laghi, bacini, specchi d'acqua
  - Alvei fluviali e corsi d'acqua artificiali
  - Ghiacciai e nevali
  - Prati e pascoli
  - Vegetazione arbustiva e dei cespuglieti
  - Vegetazione rupestre



**ACQUE PUBBLICHE**

N° DENOMINAZIONE FIUME	N° COD. FIUME	TRATTO VINCOLATO
1) Fiume Ausumeggia in Val di Corteno	1711001	Dallo sbocco al confine di provincia
2) Fiume Val Tronigo	1711002	Dallo sbocco per km. 2.500 verso monte
3) Fiume Val Campi	1711003	Dallo sbocco per km. 1.500 verso monte
4) Fiume di V. Moranda	1711004	Dallo sbocco per km. 3.500 verso monte
5) Fiume di V. Piazzi	1711005	Dallo sbocco per km. 1.500 verso monte
6) Fiume di V. Brancato	1711006	Dallo sbocco al Lago di Piccolo
7) Fiume Val di S. Antonio	1711007	Dallo sbocco al Lago di Corteno
8) Fiume di V. Brancato	1711008	Dallo sbocco al Lago di Piccolo
9) Fiume Cassara	1711009	Dallo sbocco a km. 1.800 verso monte nei due rami in cui si divide
10) Fiume di V. Brancato	1711010	Dallo sbocco a km. 1.000 a monte della confluenza col Cospo del Corteno
11) Fiume del Corteno	1711011	Dallo sbocco al confine della prov. di Sondrio
12) Fiume Val del Santo	1711012	Dallo sbocco per km. 1.500 verso monte
13) Fiume Val Compagna a Sussega	1711013	Dallo sbocco a km. 1.000 a monte della confluenza in corso dei due rami principali in cui si divide a balza Sussega
14) Fiume V. Sebastiano a Sacco	1711014	Dallo sbocco a km. 2.000 a monte della confluenza del suo corso al CRESTI di Corteno Torricella

**Comune di Corteno Golgi**  
 Provincia di Brescia

**P.G.T.**  
 Piano di Governo del Territorio

**OGGETTO:**  
 Stato dell'ambiente (suolo, acque, aria)

Progettista: dott. arch. Filippo Renoldi    Collaboratore: dott. arch. Caterina Borghi

Il Sindaco: \_\_\_\_\_    Frazione: \_\_\_\_\_    Scala: \_\_\_\_\_    Tavola: \_\_\_\_\_  
 Il Segretario: \_\_\_\_\_    1:15.000  
 Adozione: \_\_\_\_\_    **17**  
 Approvazione: \_\_\_\_\_

Data: 27/05/2009    Timbro    Firma

Renoldi & Borghi  
 via N. Tommaseo, 8 - 21100 SABBIONA (MI) tel. +39 039 2670335 fax +39 039 2670314 e-mail: info@renoldi.it  
 dottore architetto Filippo Renoldi, dottore architetto Caterina Borghi, geometra Sabina Castiglioni, dottore architetto Milano Torricelli

**NOTE**  
 La base cartografica utilizzata è tratta dalla Banca Dati CTR 1:10.000 prodotta dalla Regione Lombardia