Legenda

- Limite catasto
- Confine comunale Corteno Golgi - Aprica
- Confine comunale Corteno Golgi - Edolo
- Infrastrutture in progetto - strade
- Infrastrutture in progetto - gallerie
- Infrastrutture stradali
- Corpi idrici
- Suolo urbanizzato

Suolo urbanizzabile

- AREE TURISTICHE
- B/C - ALTRI AMBITI RESIDENZIALI EDIFICABILI
- IMPIANTI TECNOLOGICI
- INDUSTRIALE-ARTIGIANALE-COMMERCIALE

Uso del suolo per le aree agricole-forestali

- Accumuli detritici e affioramenti litoidi privi di vegetazione
- Boschi di conifere
- Boschi di latifoglie
- Boschi misti di conifere e di latifoglie
- Laghi, bacini, specchi d'acqua
- Alvei fluviali e corsi d'acqua artificiali
- Ghiacciai e nevai
- Prati e pascoli
- Vegetazione arbustiva e dei cespuglieti
- Vegetazione rupestre

AMBIENTE: determinate aree naturali, dove sussistano determinati equilibri nei rapporti tra conformazione fisica, associazioni vegetali, forma selvatica, ecc., con un'influenza delle attività umane, minima, o comunque tendente a non influire su tali rapporti.
Fonte: Enciclopedia Treccani – Appendice IV vol.(I) – AMBIENTE E PAESAGGIO, pag. 110 – Bernardo Rossi Doria

AMBIENTE: l'ambiente è dato dalla profonda e continua interazione tra componenti naturali ed antropiche: in ogni territorio si sovrappongono visibilmente le trasformazioni determinatesi nei "tempi brevi" della storia e le modificazioni verificatesi nei "tempi lunghi" della natura fino a formare un "unicum" organico ed inscindibile. Attualmente è impossibile parlare di "ambiente" senza considerare la presenza umana in quanto ogni area del pianeta ne risente direttamente o indirettamente.
Fonte: www.aisg.it

PAESAGGIO: per paesaggio si intende il territorio espressivo di identità, il cui carattere deriva dall'azione di fattori naturali, umani e dalle loro interrelazioni.
Fonte: D.Lgs. 26 marzo 2008 n.63 "Ulteriori disposizioni integrative e correttive del decreto legislativo 22 gennaio 2004 n.42, in relazione al paesaggio" – art.2

PAESAGGIO: una determinata parte di territorio, così come è percepita dalle popolazioni, il cui carattere deriva dall'azione di fattori naturali e/o umani e dalle loro interrelazioni.
Fonte: Convenzione Europea del Paesaggio - Firenze, 20 ottobre 2000

TERRITORIO: "soggetto vivente ad alta complessità", intendendo per soggetto vivente nè il complesso di ecosistemi, nè la società presente che vive in un determinato luogo....Per tale autore il territorio è soggetto vivente in quanto prodotto dalla interazione di lungo durata tra insediamento umano ed ambiente, ciclicamente trasformato dal succedersi delle civilizzazioni; non è un oggetto fisico, ("Il territorio non esiste in natura"), piuttosto rappresenta l'esito di un "processo di territorializzazione", ovvero un processo di strutturazione dello spazio fisico da parte della società insediata; il suolo, la terra, l'ambiente fisico, il paesaggio, l'ecosistema, l'architettura, le infrastrutture non sono ancora il territorio, essi ne rappresentano i supporti fisici e simbolici. La specificità del territorio consiste nel suo essere esito della capacità di strutturazione simbolica dello spazio, consentendo il riconoscimento di una correlazione fra luogo fisico e spazio culturale, simbolico, economico della società insediata; il territorio è inscindibile sia dai suoi rapporti materiali che dalle diverse forme di appropriazione che si sono succedute.
Fonte: Contributo di Magnaghi (2000) - definizione redatta da Alessia Sarqua. Sito internet: www.teleonline.it

SCHEMA DI INQUADRAMENTO - FG. 4-5-7-8

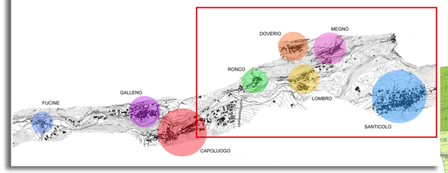

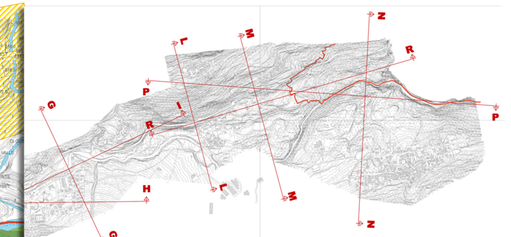

SCHEMA SEZIONI DEL TERRENO

CONSORZIO BACINO IMBRIFERO MONTANO DI VALLE CAMONICA

ESECUZIONE: DURAZZANI s.r.l. - Firenze
IRTEF s.r.l. - Firenze
AERMAP s.r.l. - Firenze

Ripresa aerea eseguita il 23-05-2000

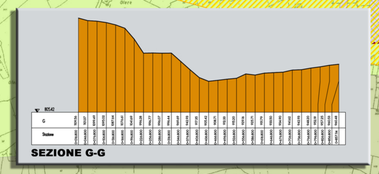

SEZIONE G-G

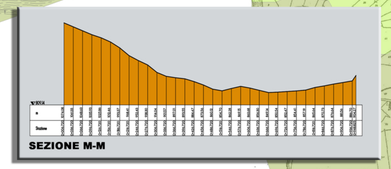

SEZIONE M-M



SEZIONE R-R

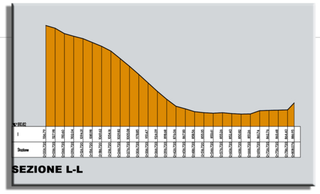

SEZIONE L-L

SEZIONE N-N

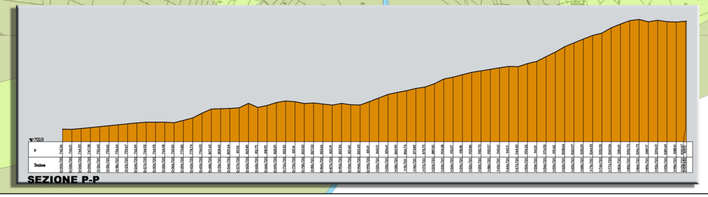

SEZIONE P-P



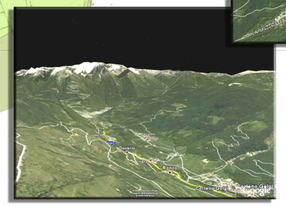

VISTE SATELLITARI TRATTE DA GOOGLE EARTH

Comune di Corteno Golgi
Provincia di Brescia

P.G.T.

Piano di Governo del Territorio

Documento di Piano - DdP

Quadro conoscitivo del territorio comunale

OGGETTO:

Caratteri ambientali

Progettista: dott. arch. Filippo Renoldi Collaboratore: dott. arch. Caterina Borghi

Il Sindaco:
Il Segretario:
Adozione:
Approvazione:

Frazione:	Scala:	Tavola:
DOVERIO MEGNO LOMBRIO SANTICOLO	1:2.000	14A

I contenuti della presente tavola si intendono validati dal R.U.P. dell'U.T.C.

Data: 30/07/2013 Timbro Firma

Renoldi via N. Tommaso, 8 - 21047 SARONNO (VA) tel. +39-0296705305 fax +39-0296249514 e-mail info@renoldi.it
dottore architetto Filippo Renoldi, dottore architetto Caterina Borghi, geometra Sabrina Castiglioni, dottore architetto Milena Tornaselli