



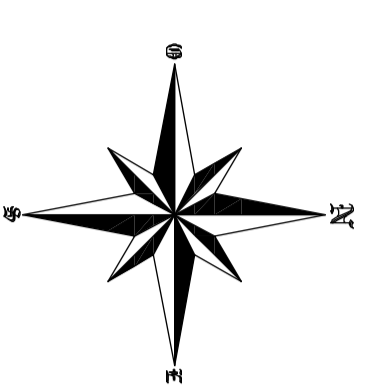
Regione Lombardia



Comune di Corteno Golgi



Provincia di Brescia



REVISIONE DELLO STUDIO GEOLOGICO A SEGUITO DELLA
DEFINIZIONE DEL RETICOLO IDRICO MINORE E LE RISPETTIVE
FASCE DI RISPETTO IN OSSERVANZA DELLA
DGR N° VIII/7968 DEL 28/1/2002 E SUCCESSIVE MODIFICHE
(DGR N° VIII/13950 DEL 1/09/2003)

Comittente:
Comune di Corteno Golgi

NTAVOLA
04D
CARTA DELLE CRITICITA'
-CORTENO GOLGI EST-

Scala:	1:2.000	Titolo:	14-01-BS013	Numero:	DA-CAL/1401/04
Revisione:	1	Data:	14/01/2013	Profilo:	
Autore:		Disegnato:		Controllato:	
Approvato:		Approvato:		Approvato:	

Dr. Geol. Luca Biggion Alvaresi

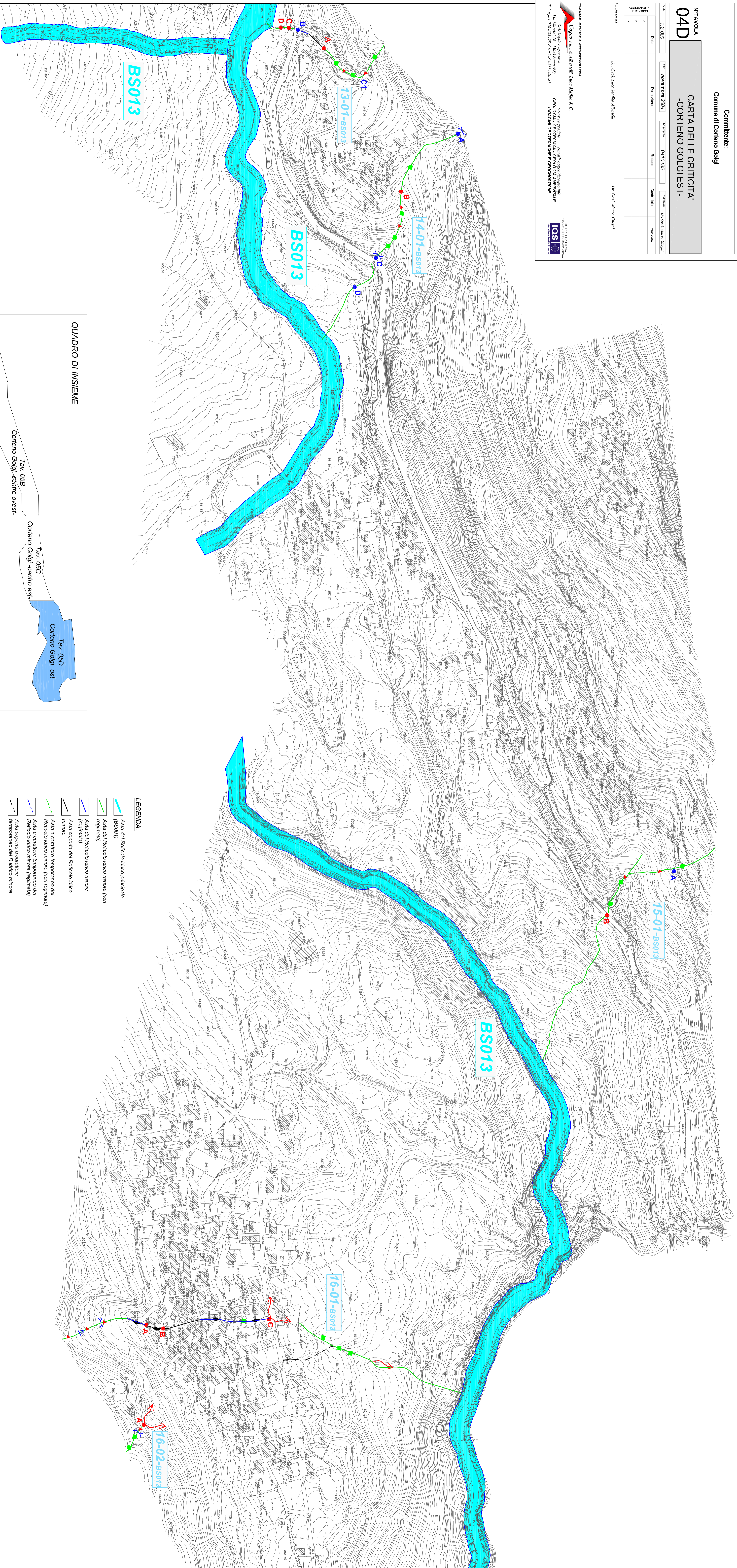
Dr. Geol. Marco Gaspini

INGEGNERIA GEOLOGICA S.p.A. di Allevanti, Leno, Melfini & C.

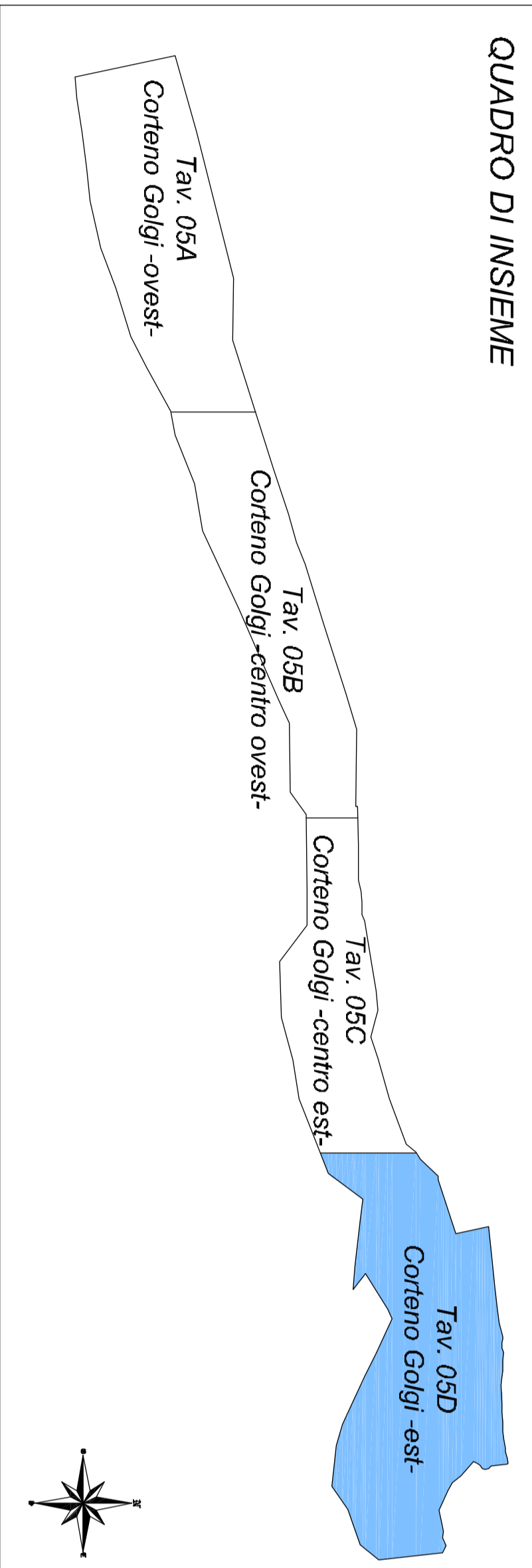
INGEGNERIA GEOLOGICA S.p.A. di Allevanti, Leno, Melfini & C.
Via Mantova 10 - 24043 PAVONE (BS)
Tel. 030/212149 - Fax 030/212149001
GEOLOGIA, GEOTECNICA - GEODINAMICA AMBIENTALE
INGEGNERIA GEOTECNICA E GEOMORFOLOGIA



INGEGNERIA GEOLOGICA S.p.A. di Allevanti, Leno, Melfini & C.



QUADRO DI INSIEME



LEGENDA:

- Asse del Reticolo idrico principale (BS001)
- Asse del Reticolo idrico minore (non regolato)
- Asse del Reticolo idrico minore (regolato)
- Asse coperto del Reticolo idrico minore
- Asse a carattere temporaneo del Reticolo idrico minore (non regolato)
- Asse a carattere temporaneo del Reticolo idrico minore (regolato)
- Asse coperto a carattere temporaneo del Reticolo idrico minore
- Ponti e attraversamenti
- Ponti e attraversamenti con sezioni ristrette
- Possibile mobilitazione di detrito e ingozzature
- Possibile superamento di soglie e argini
- Trombatoio
- Soglie e briglie
- Manufatti in massi e cemento