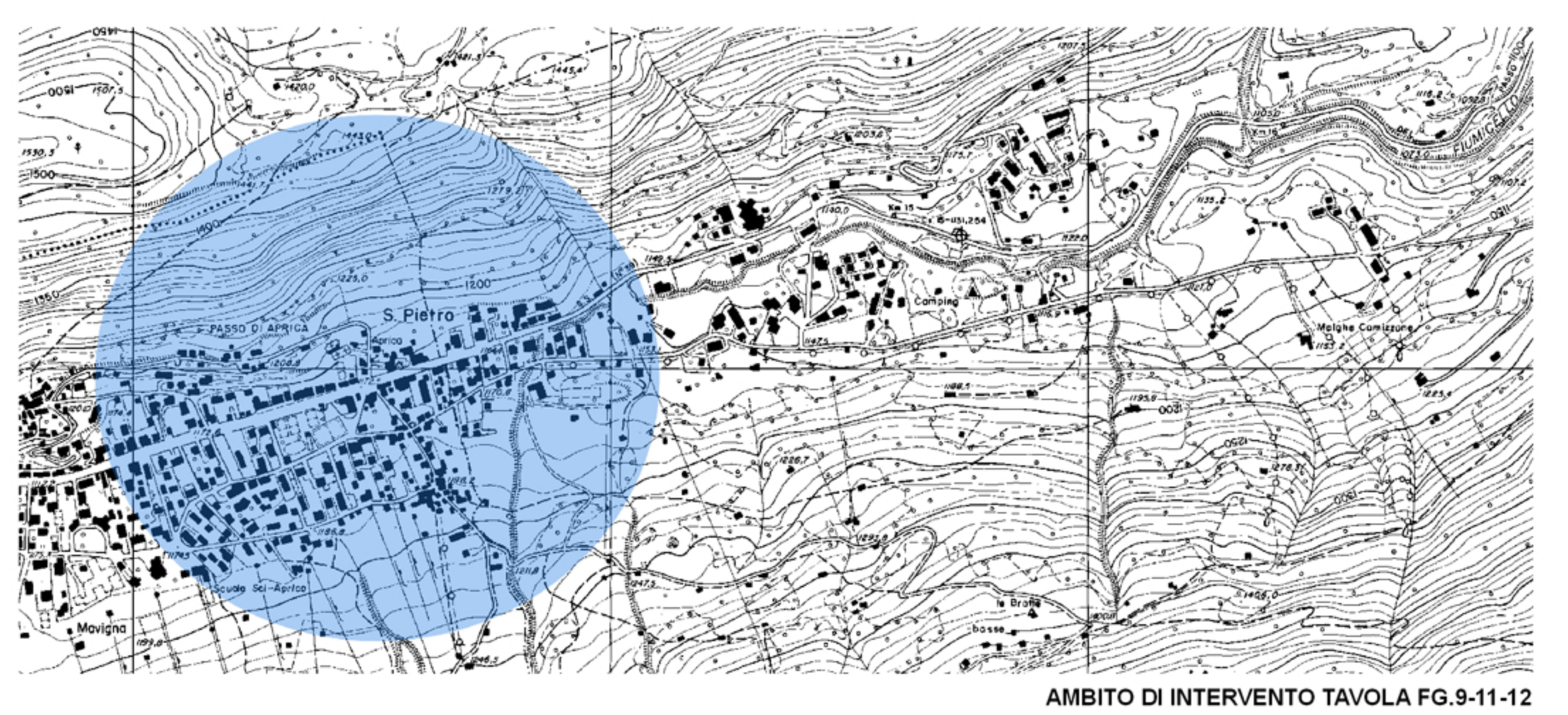


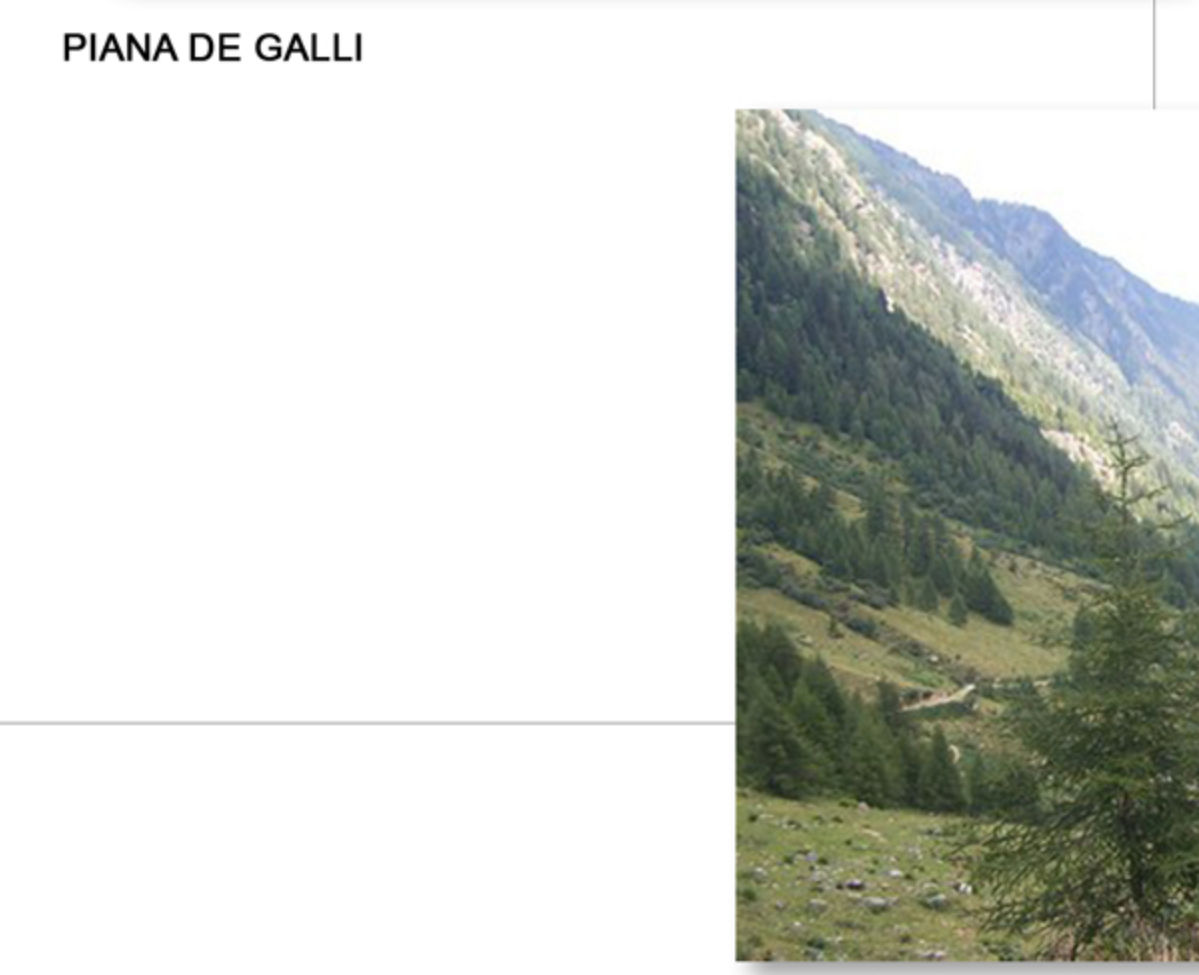
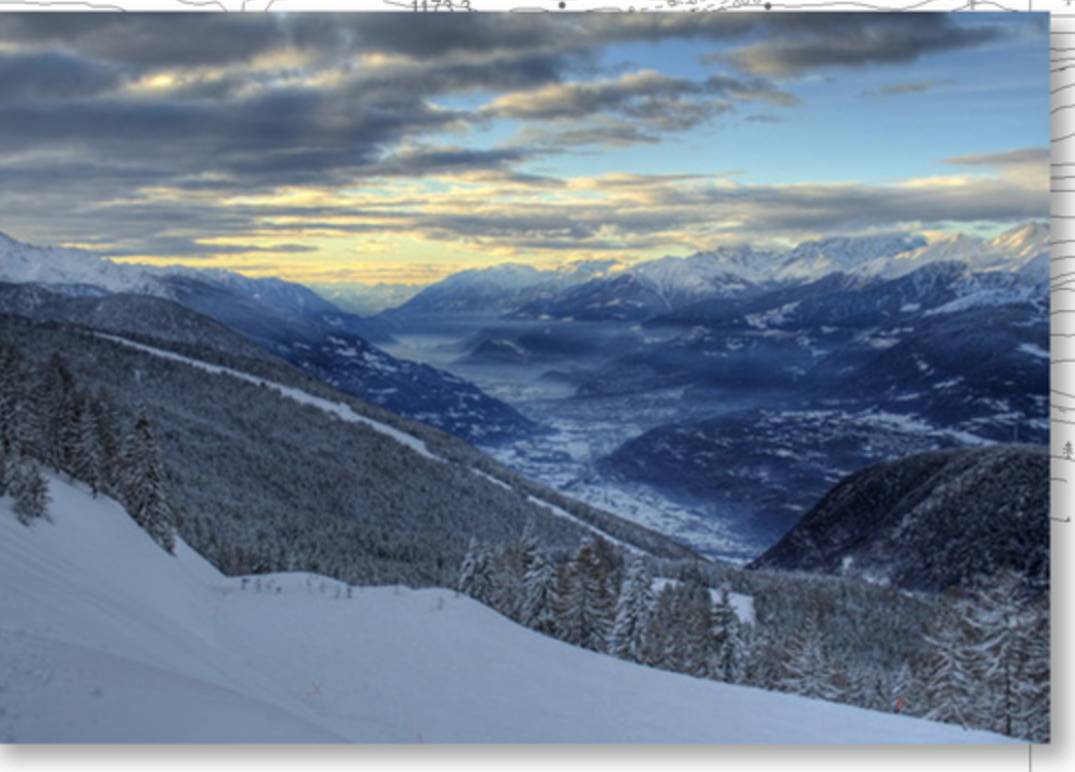

Legenda

- Confine comunale Corteno Golgi -Aprica
 - Piano sentieristico provinciale
 - Itinerari di fruizione paesistica
 - ▨ Ambiti di alto valore percettivo
 - ▨ Siti di Importanza Comunitaria
- LUOGHI DELLA FRUIZIONE PERCETTIVA DEL PAESAGGIO
- Punti panoramici
 - Visuali sensibili di natura cinematica
 - Tracciati guida di percezione del paesaggio
 - Visuali sensibili
 - Coni ottici
 - - - - - Assi di reciprocità visiva

- ELEMENTI PERCETTIVI
- ★ Capisaldi percettivi
 - ▨ Emergenze percettive



CENTRI ABITATI APRICA - SAN PIETRO



Comune di Corteno Golgi
Provincia di Brescia

P.G.T.

Piano di Governo del territorio

OGGETTO:
Percezione del territorio a livello comunale



Progettista: dott. arch. Filippo Renoldi Collaboratore: dott. arch. Caterina Borghi

Il Sindaco:	Frazione:	Scala:	Tavola:
Il Segretario:	LE SCALE	1:2.000	2B3
Adozione:	SAN PIETRO EST		
Approvazione:	SAN PIETRO OVEST		