



**COMUNE DI
COLERE**
Provincia di Bergamo

SCENARI DI PERICOLOSITA' SISMICA



Z1a: zona caratterizzata da movimenti franosi attivi




Z1b: zona caratterizzata da movimenti franosi quiescenti



Z3a: zona di ciglio H>10 m (scarpata con parete subverticale, bordo di cava, nicchia di distacco, orlo di terrazzo fluviale o di natura antropica)



Z3b: zona di cresta rocciosa



Z3b: pinnacolo/cucuzzolo



Z4a: zona di fondovalle con presenza di depositi alluvionali e/o fluvioglaciali granulari e/o coesivi



Z4b: zona pedemontana di falda di detrito, conoide alluvionale e conoide deltizio-lacustre



Z4c: zona morenica con presenza di depositi granulari e/o coesivi (incluse le coltri loessiche)



Z5: zona di contatto stratigrafico e/o tettonico tra litotipi con caratteristiche fisico-meccaniche molto diverse

STUDIO GEOLOGICO PER IL PIANO DI GOVERNO DEL TERRITORIO

(l.r. 11 marzo 2005, n°12 - d.g.r. 30 novembre 2011, n°IX/2616)

Tavola 8
SISMICA

scala 1:10.000

aggiornamento ottobre 2013



GeoTer

studio associato di geologia del territorio di Daniele Ravagnani e Sergio Santambrogio
via G. Rossini, n.2 - 24020 - Ardesio (Bergamo) telefono: 034633663 fax: 034634784
e-mail: geoter@virgilio.it - www.geoter.it