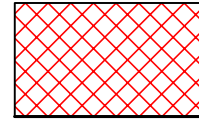




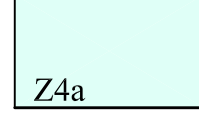
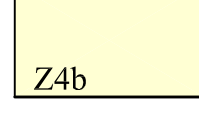




COMUNE DI COLERE
 Provincia di Bergamo

LEGENDA

-  Z1a: zona caratterizzata da movimenti franosi attivi.
-  Z1b: zona caratterizzata da movimenti franosi quiescenti.
-  Z3a: zona di ciglio H>10 m (scarpata con parete subverticale, bordo di cava, nicchia di distacco, orlo di terrazzo fluviale o di natura antropica).
-  Z3b: zona di cresta rocciosa.
-  Z3b: pinnacolo/cucuzzolo.
-  Z4a: zona di fondovalle con presenza di depositi alluvionali e/o fluvioglaciali granulari e/o coesivi.
-  Z4b: zona pedemontana di falda di detrito, conoide alluvionale e conoide deltizio-lacustre.
-  Z4c: zona morenica con presenza di depositi granulari e/o coesivi (incluse le coltri loessiche).
-  Z5: zona di contatto stratigrafico e/o tettonico tra litotipi con caratteristiche fisico-meccaniche molto diverse.

**STUDIO GEOLOGICO PER
 IL PIANO DI GOVERNO
 DEL TERRITORIO**

(l.r. 11 marzo 2005, n°12 - d.g.r. 22 dicembre 2005, n°8/1566)

Tavola 8
 CARTA DEGLI SCENARI
 DI PERICOLOSITA' SISMICA

scala 1:10.000

febbraio 2008



GeoTer
 studio associato di geologia del territorio di Daniele Ravagnani e Sergio Santambrogio
 via G. Rossini, n.2 - 24020 - Ardesio (Bergamo) telefono: 034633663 fax: 034634784
 e-mail: geoter@virgilio.it - www.geoter.it