




Progettista:  
 Guido Conti  
 Collaboratore:  
 Stefano Zenoni  
 Consulenti:  
 ambito naturalistico: Costado Crotti  
 ambito socio-economico: Giovanni Gelmini  
 ambito geologico: Maria Ravigani  
 adottato  
 approvato  
 Il Sindaco  
 Il Responsabile del procedimento

**PIANO DEI SERVIZI**  
 Localizzazione dei servizi esistenti ed in progetto  
 Tavola 2b (porzione Sud)  
 Scala 1:5000 - estratti in scala 1:2000 - Data 24/03/2016

**PIANO DI GOVERNO DEL TERRITORIO**  
 Comune di Colere  
 Provincia di Bergamo  
 Comunità Montana della Val di Scalve

**SERVIZI ESISTENTI**

- Servizi amministrativi**
- A1 - municipio
- A2 - ufficio postale di Colere
- A3 - ufficio postale di Dezzo
- A4 - deposito comunale
- Servizi per l'istruzione**
- I1 - scuola materna
- I2 - scuola elementare
- I3 - scuola media inferiore
- Servizi culturali**
- C1 - biblioteca comunale
- C2 - sala riunioni
- C3 - palacolere
- C4 - ecomuseo
- C5 - villaggio minerario
- Servizi sociali, sanitari ed assistenziali**
- S1 - ambulatorio medico
- S2 - cimitero
- Servizi sportivi**
- Sp1 - area accanto alla scuola elementare
- Sp2 - campo di calcio a 7
- Sp3 - campo di calcetto
- Sp4 - palestra comunale
- Servizi religiosi**
- R1 - chiesa parrocchiale
- R2 - oratorio
- R3 - chiesa di San Rocco
- R4 - chiesa del Cesuli
- R5 - chiesa della Presolana
- R6 - chiesa di San Michele
- R7 - santuario della Madonnina
- Servizi per la sicurezza**
- Si1 - polizia locale
- Servizi per il turismo**
- T1 - informazioni turistiche
- T2 - pro loco
- Servizi tecnologici**
- Te1 - stazione ecologica
- Te2 - centrale idroelettrica
- Te3 - depuratore intercomunale
- Servizi per la pratica dello sci**
- Sc1 - stazione della seggiovia Carbonera
- Sc2 - impianti di risalita

-  aree sciabili
-  parcheggi
-  aree di verde pubblico