





Progettista:
 Guido Conti
Collaboratore:
 Stefano Zenoni
Consulenti:
 ambito naturalistico: Costantino Crotti
 ambito socio-economico: Giovanni Gelmini
 ambito geologico: Daniele Ravagnani
adottato
approvato
 Il Sindaco
 Il Responsabile del procedimento

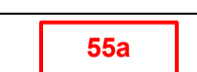









DOCUMENTO DI PIANO
 Nuova perimetrazione aree boscate
 previo studio di dettaglio ai sensi art. 57 c. 5 N.d.A. del PTCP
 Tavola F

Scala 1:10000 - Data 26/03/2008

PIANO DI GOVERNO DEL TERRITORIO
 Comune di Colere
 Provincia di Bergamo
 Comunità Montana della Val di Scalve

Legenda

-  Confine comunale
-  Corsi d'acqua principali

Proposti dal PGT	Paesaggi e sistemi		
	Definiti dal PTCP		
	Tav. E.5.4	Tav. E.4.4	
SISTEMA DEL VERDE PAESAGGIO DELLA NATURALITA'		PAESAGGIO DELLA NATURALITA'	SISTEMA DEL VERDE
Aree montane di alta quota - Vedrette e nevai permanenti, ambiti a morfologia glaciale	 55a	Vedrette e nevai permanenti, ambiti a morfologia glaciale	Aree montane di alta quota (art. 55, 56)
Aree montane di alta quota - Aree di alta quota rupestri e piani vegetati culminali	 55b	Aree di alta quota rupestri e piani vegetati culminali	
Aree montane di alta quota - Pascoli di alta quota posti sopra i limiti della vegetazione arborea e pascoli montani	 56	Pascoli di alta quota posti sopra i limiti della vegetazione arborea e pascoli montani	
Versanti boscati - Versanti boscati del piano montano con praterie e cespuglieti, anche con forti affioramenti litoidi	 57	Versanti boscati del piano montano con praterie e cespuglieti, anche con forti affioramenti litoidi	Versanti boscati (art. 57)
SISTEMA DEL VERDE PAESAGGIO AGRARIO E DELLE AREE COLTIVATE		PAESAGGIO AGRARIO E DELLE AREE COLTIVATE	SISTEMA DEL VERDE
Paesaggio montano antropizzato con insediamenti sparsi - Paesaggio montano e collinare antropizzato di relazione con gli insediamenti di versante e fondovalle: ambiti terrazzati a seminativo, vigneti, prati e prati-pascoli	 58a	Paesaggio montano e collinare antropizzato di relazione con gli insediamenti di versante e fondovalle: ambiti terrazzati a seminativo, vigneti, prati e prati-pascoli (art. 58)	Paesaggio montano antropizzato con insediamenti sparsi (art. 58)
Paesaggio montano debolmente antropizzato - Paesaggio montano e collinare, debolmente antropizzato, di relazione con gli insediamenti di versante e fondovalle: pascoli montani e versanti boscati con interposte aree prative, edificazione scarsa, sentieri e strade	 58b		
SISTEMI INSEDIATIVI CONTESTI URBANIZZATI		CONTESTI URBANIZZATI	SISTEMI INSEDIATIVI
Centri storici - Centri e nuclei storici	 91	Centri e nuclei storici	Centri storici (art. 91)
Aree a specifica destinazione previste dal PGT	 PGT	Aree urbanizzate e/o di prevista urbanizzazione	Ambiti definiti dalla pianificazione locale vigente
			Aree di primo riferimento per la pianificazione locale (art. 93)
Il Piano Cave Provinciale non prevede ambiti estrattivi sul territorio del Comune di Colere		Cave e/o discariche	

(1) Sono indicati gli ambiti della Tav. E.4.4.

