

# Piano di Governo del Territorio

## Piano delle Regole

**Nucleo di antica formazione e beni da vincolare:  
elementi architettonici ed  
utilizzo degli spazi liberi**

# PR 2b

**IN ACCOGLIMENTO DELLE OSSERVAZIONI  
E DEL PARERE DELLA PROVINCIA  
DI COMPATIBILITA' AL P.T.C.P.**

ADOTTATO dal Consiglio Comunale con Delibera n° 4  
del 27 gennaio 2009

APPROVATO dal Consiglio Comunale con Delibera n° 31  
del 19 settembre 2009

settembre 2009  
scala 1:1000

aggiornamenti  
gennaio 2009 adozione  
giugno 2009 integ. provincia

**Pianificazione e Coordinamento**

arch. claudio nodari • arch. maura bellicini • arch. carlo fasser • arch. ariela rivetta

claudio nodari architetto ORDINE DEGLI ARCHITETTI DELLA PROVINCIA DI BRESCIA 544	maura bellicini architetto ORDINE DEGLI ARCHITETTI DELLA PROVINCIA DI BRESCIA 1265	carlo fasser architetto ORDINE DEGLI ARCHITETTI DELLA PROVINCIA DI BRESCIA 1519	ariela rivetta architetto ORDINE DEGLI ARCHITETTI DELLA PROVINCIA DI BRESCIA 1509
--	--	---	---

**il responsabile  
del procedimento**  
geom. lorenzo gari

**Valutazione Ambientale Strategica**  
ing. marcella salvetti

marcella salvetti ingegnere ORDINE DEGLI INGEGNERI DELLA PROVINCIA DI BRESCIA 4593
--





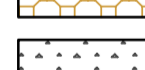






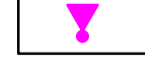

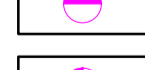




**il sindaco**  
ing. cesare damiola

claudio nodari architetto

studio di architettura e urbanistica

25040 esine (bs) - via o. manzoni 57 - tel. e fax 0364.46394

### LEGENDA

-  broli, giardini, spazi a verde
-  cubetti di porfido / luserna
-  acciottolato
-  opus- lastre in pietra
-  lastre in granito
-  sterrato / ghiaietto
-  misto sterrato - acciottolato
-  blocchetti autobloccanti
-  cemento
-  asfalto
-  altre pavimentazioni (klinker, piastrelle in ceramica, ecc.)
-  pavimentazioni non rilevabili
-  sottopasso
-  sottopasso voltato
-  fontane
-  portali
-  santelle
-  attrezzature / attività pubbliche o di uso pubblico
-  punto illuminazione
-  punto illuminazione di arredo urbano
-  perimetro della zona A nuclei di antica formazione
-  corsi d'acqua

