

Comune di Civate Camuno

Provincia di Brescia

Piano di Governo del Territorio

Documento di Piano
Inquadramento paesistico-territoriale:
P.T.C.P. Tavola Viabilità-Rete Ecologica-S.U.S.

DP 3b

settembre 2009

ADOTTATO dal Consiglio Comunale con Delibera n° 4 del 27 gennaio 2009

APPROVATO dal Consiglio Comunale con Delibera n° 31 del 19 settembre 2009

aggiornamenti
gennaio 2009 adozione

Pianificazione e Coordinamento
arch. claudio nodari • arch. mauro bellicini • arch. carlo fasser • arch. ariela rivetta

claudio nodari architetto
mauro bellicini architetto
carlo fasser architetto
ariela rivetta architetto

il responsabile del procedimento
geom. lorentzo gari

Valutazione Ambientale Strategica
ing. marcella salvetti

marcella salvetti ingegnere
ORDINE DEGLI INGEGNERI DELLA PROVINCIA DI BRESCIA 3503

il sindaco
ing. cesare damiola

claudio nodari architetto

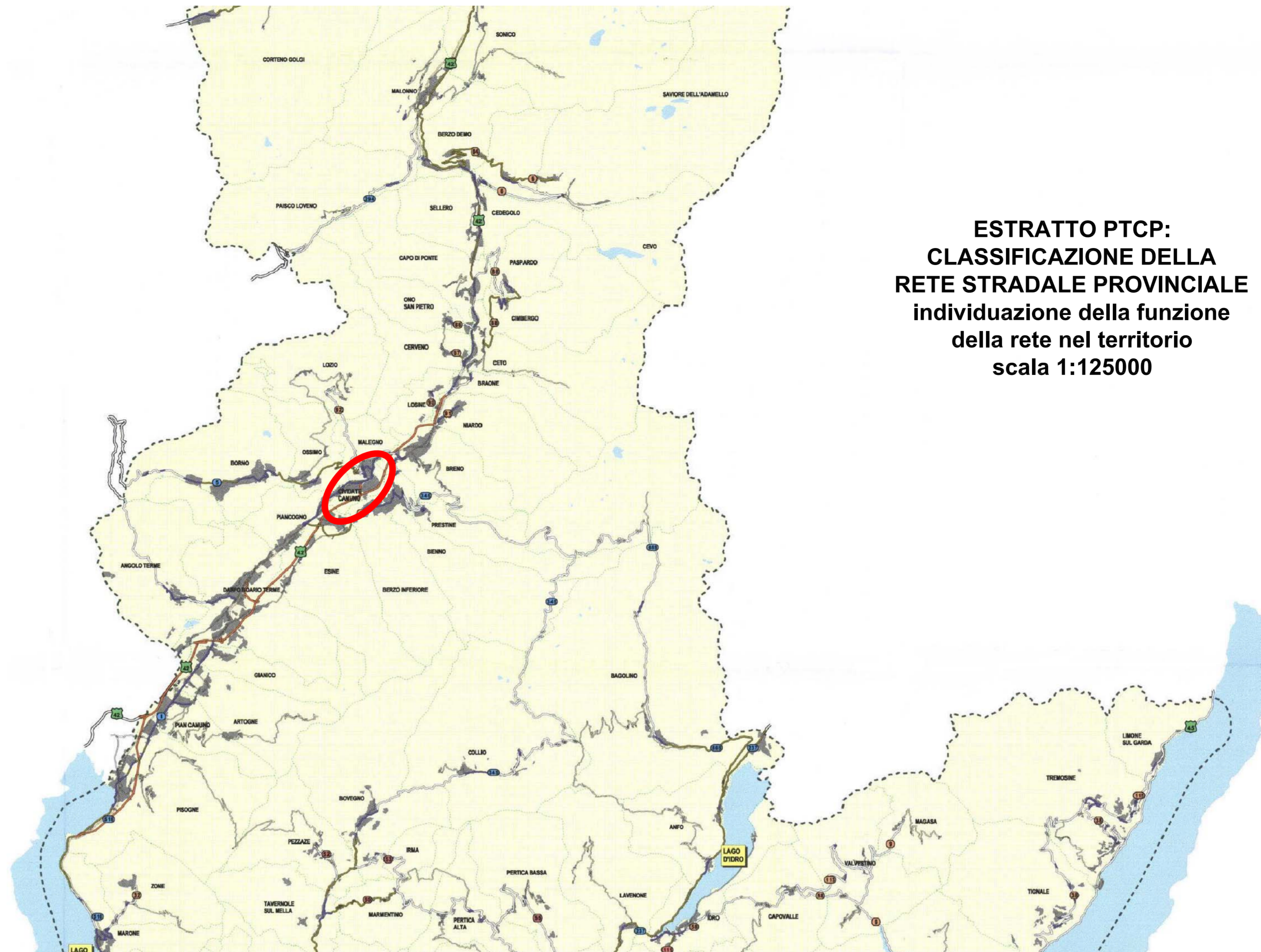

studio di architettura e urbanistica

25040 esine (bs) - Via a. manzoni, 57 - tel. e fax 0364-46394

Protocollo

legenda

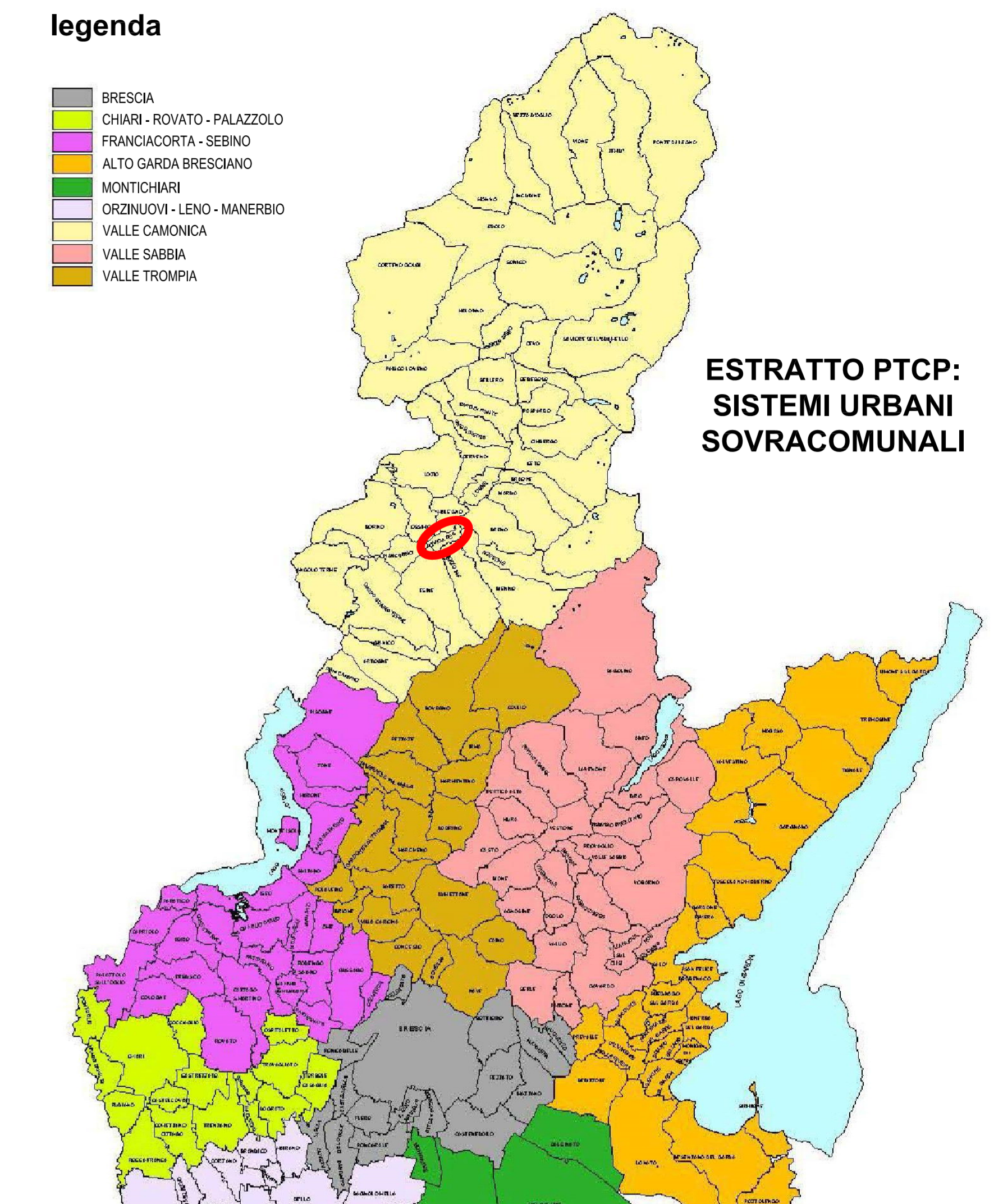
- AUTOSTRADE
- STRADE EXTRAURBANE A DUE CORSIE PER SENSO DI MARCIA
- STRADE EXTRAURBANE A UNA CORSIA PER SENSO DI MARCIA
- STRADE EXTRAURBANE A DUE CORSIE PER SENSO DI MARCIA (comunali)
- STRADE EXTRAURBANE AD UNA CORSIA PER SENSO DI MARCIA
- STRADE EXTRAURBANE (provinciali)
- PRINCIPALI ALTRE STRADE (comunali)
- LINEE FERROVIARIE (a doppio binario)
- LINEE FERROVIARIE (a binario semplice)
- CONFINI PROVINCIALI
- CONFINI COMUNALI
- AREE URBANIZZATE
- AUTOSTRADE
- STRADE STATALI
- STRADE PROVINCIALI EX STATALI
- STRADE PROVINCIALI



**ESTRATTO PTCP:
CLASSIFICAZIONE DELLA
RETE STRADALE PROVINCIALE**
individuazione della funzione
della rete nel territorio
scala 1:125000

legenda

- BRESCIA
- CHIARI - ROVATO - PALAZZOLO
- FRANCIACORTA - SEBINO
- ALTO GARDA BRESCIANO
- MONTICHIARI
- ORZINUOVI - LENO - MANERBIO
- VALLE CAMONICA
- VALLE SABBIA
- VALLE TROMPIA

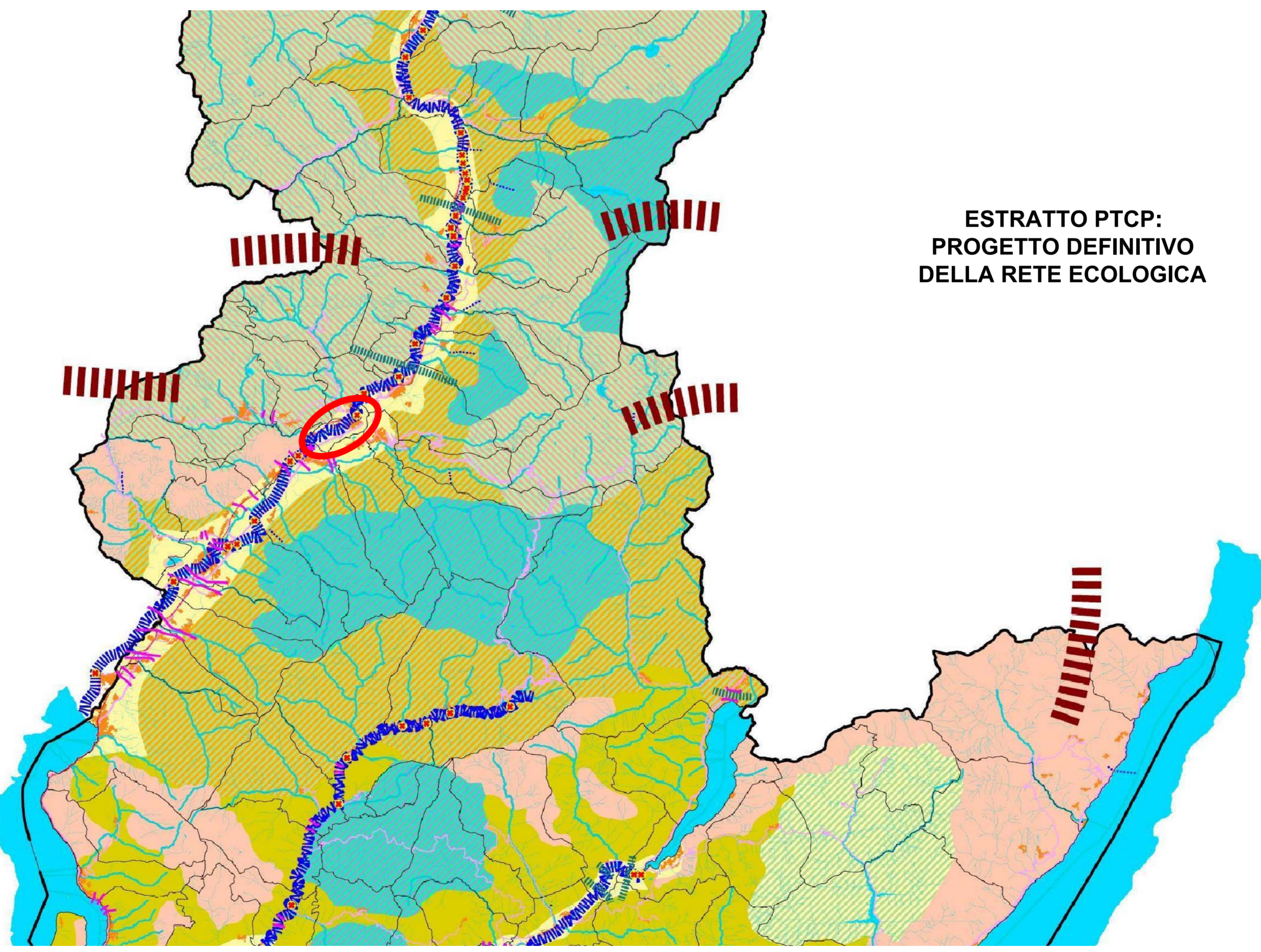
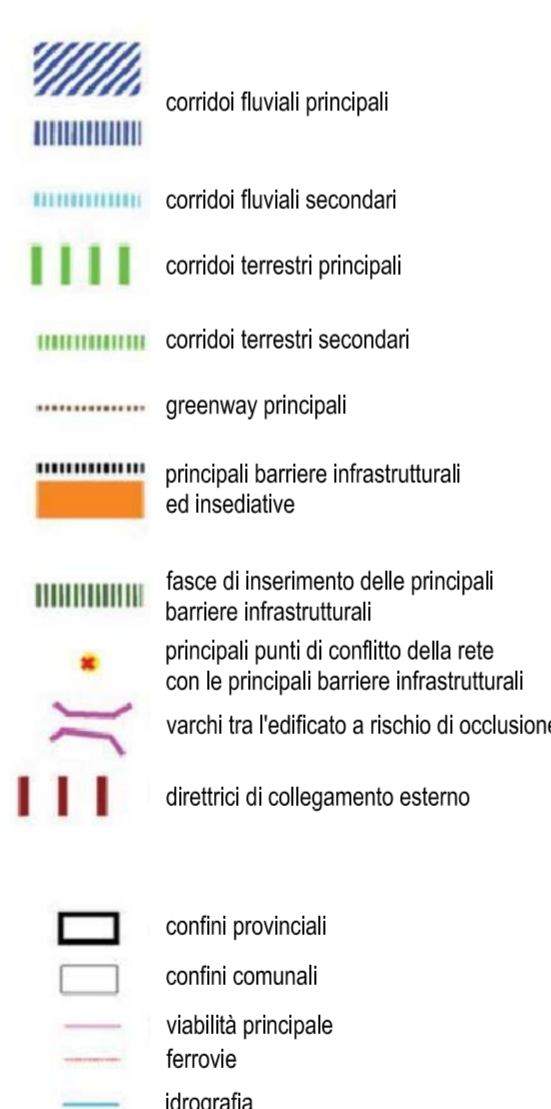


**ESTRATTO PTCP:
SISTEMI URBANI
SOVRACOMUNALI**

ambito comunale

legenda

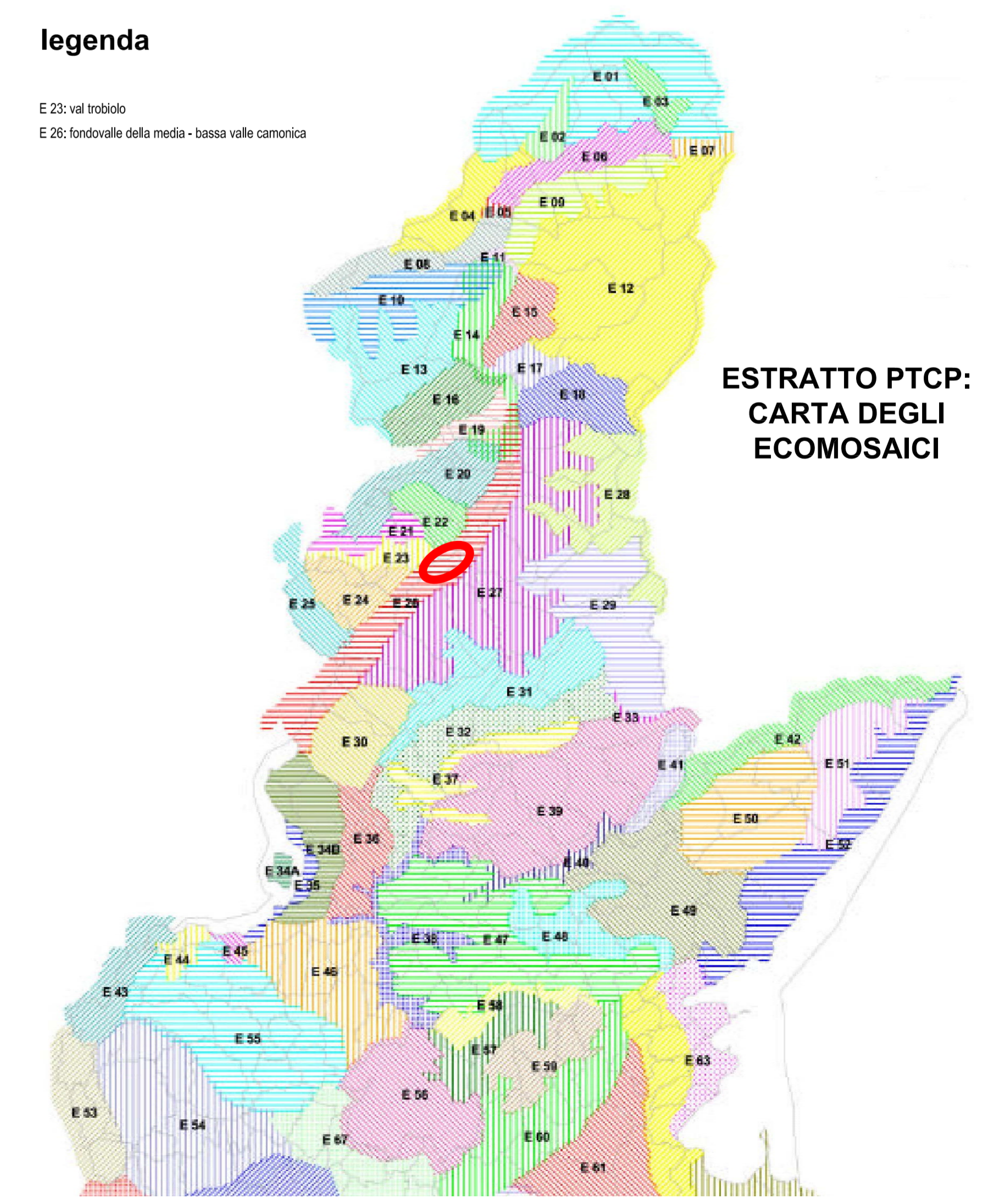
- core areas
- aree principali di appoggio in ambito montano
- ambiti a specificità biogeografica
- principali ecosistemi lacustri
- matrici naturali interconnesse
- area speciale di presidio dell'ecosistema montano della Valvestino
- aree della ricostruzione ecosistemica polivalente in ambito collinare montano
- principali linee di connettività ecologica in ambito collinare montano
- fascia di consolidamento ecologico delle colline moreniche del Garda
- aree della ricostruzione ecosistemica polivalente in ambito pianiziale e collinare
- fascie di permeabilità nelle aree problematiche del lago di Garda
- ambiti urbani e periurbani della ricostruzione ecologica diffusa
- aree della ricostruzione polivalente dell'agroecosistema
- ambiti della ricostruzione del sistema dei fontanili
- gangli principali in ambito pianiziale
- gangli secondari in ambito pianiziale
- corridoi fluviali principali
- corridoi fluviali secondari
- corridoi terrestri principali
- corridoi terrestri secondari
- greenway principali
- principali barriere infrastrutturali ed insediative
- fascie di inserimento delle principali barriere infrastrutturali
- principali punti di conflitto della rete con le principali barriere infrastrutturali
- varchi tra l'edificato a rischio di occlusione
- direttrici di collegamento esterno
- confini provinciali
- confini comunali
- viabilità principale
- ferrovie
- idrografia



**ESTRATTO PTCP:
PROGETTO DEFINITIVO
DELLA RETE ECOLOGICA**

legenda

- E 23: val trobiolo
- E 26: fondovalle della media - bassa valle camonica



**ESTRATTO PTCP:
CARTA DEGLI
ECOMOSAICI**