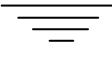







STRATIGRAFIA POZZO PRIVATO PER USO INDUSTRIALE A SERVIZIO "FEDRIGA E FRANZONI SRL" (P2)				
ubicazione: <i>Civate Camuno, via Borgo Olcese</i>			quota inizio: <i>p.c. 254,5 m slm</i>	
ditta esecutrice: -				
data esecuzione: <i>anni 60-70</i>			committente: -	
profondità (m)	stratigrafia	DESCRIZIONE TERRENO	ACQUA	FILTRI
4	1,00	materiale di riporto		<i>tubo cieco</i>
	2,00	suolo		
8	7,00	ghiaia e ciottoli		<i>tubo fessurato</i>
	12	ghiaia e sabbia		
16	14,00	limo argilloso grigio con livelli di torba		<i>tubo cieco</i>
20	18,00	ghiaia sabbiosa		<i>tubo fessurato</i>
24	28			<i>tubo cieco</i>
32	32,40			
36				
40				
Metodo perforazione: -			FALDA: <i>-5 m da piano campagna</i>	
LEGENDA		materiale di riporto		ghiaia e sabbia, ghiaia sabbiosa
		suolo		ghiaia e ciottoli
		limo argilloso con torba		