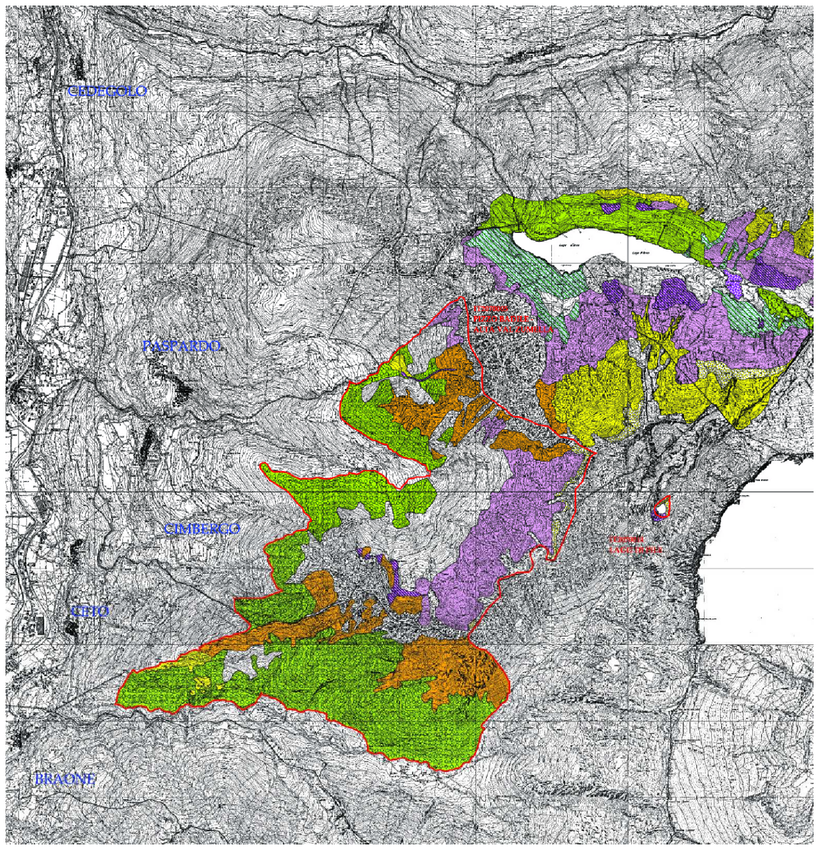

ESTRATTO PTCP_**IT2070005 Plzzo Badlle-Alta Val Zumella** : SITI DI IMPORTANZA COMUNITARIA E HABITAT_scala 1:25.000

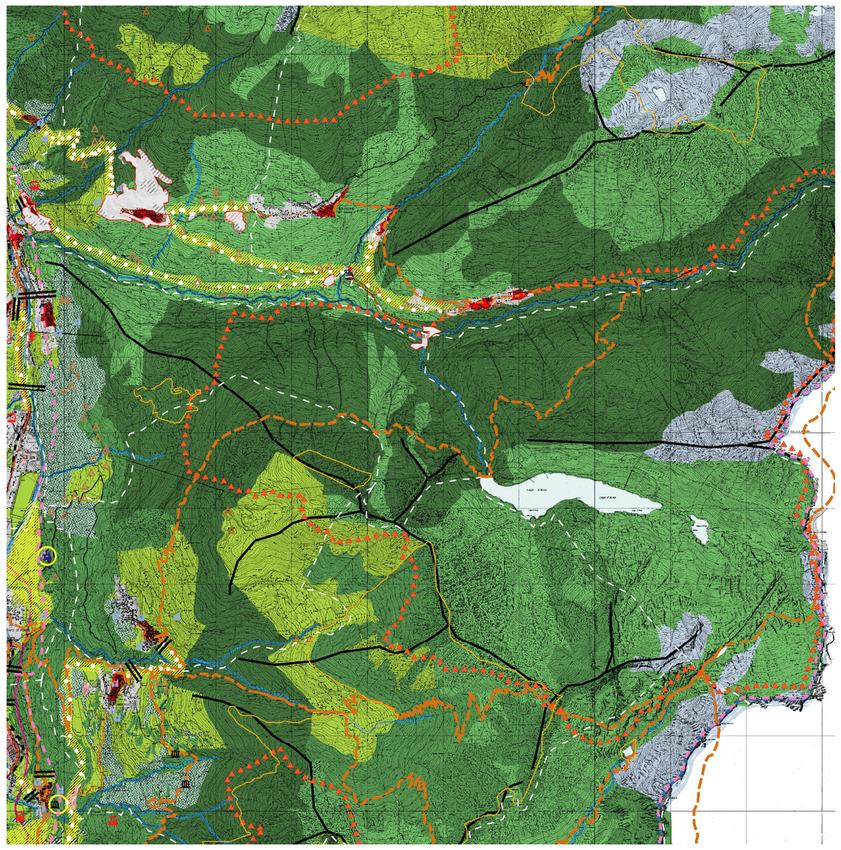

ESTRATTO PTCP_**TAV.2.8**: TAVOLA PAESISTICA_scala 1:25.000

Perimetro SIC
Limiti amministrativi

Habitat

- Nuove attribuzioni proposte
- 3130 Acque mesotrofiche
- 3150 Acque eutrofiche
- 3220 Vegetazione riparia alpina erbacea
- 3240 Vegetazione riparia alpina legnosa
- 3260 Vegetazione acquatica fluviale
- 3270 Vegetazione su argini melmosi
- 4060 Lande alpine boreali
- 4070 Mugheta
- 6080 Cespuglieto subartico di salici
- 5130 Cespuglieto a ginepro
- 6150 Praterie boreo-alpine silicicole
- 6170 Praterie calcicole alpine e subalpine
- 6210 Praterie termofile
- 6230 Nardeto
- 6410 Molinieto
- 6430 Megaforbieto
- 6431 Vegetazione igro-nitrofila di margine
- 6432 Alneta
- 6510 Prato magro
- 6520 Praterie montane da fieno
- 7110 Torbiera alta attiva
- 7140 Torbiera di transizione
- 7210 Paludo calcarea
- 7220 Sorgente pietrificante
- 7230 Torbiera bassa alcalina
- 8110 Ghiaioni silicei
- 8120 Ghiaioni calcarei
- 8130 Ghiaioni termofili
- 8210 Rocce calcaree
- 8220 Rocce silicee
- 8230 Rocce con vegetazione pioniera termofila
- 8240 Pavimenti calcarei
- 8340 Ghiacciai permanenti
- 9130 Faggeta acidofila
- 9160 Bosco di farnia e carpino
- 9180 Bosco di tiglio e acero
- 91D0 Mugheta su sfagni
- 91E0 Foresta alluvionale di ontano e frassino
- 91F0 Bosco misto ripariale a quercie, olmi, frassini
- 91K0 Faggeta illirica
- 91L0 Bosco mesofilo a quercie e carpino bianco
- 9410 Peccata
- 9420 Larceto
- 9421 Larici-cembreta

Emergenze faunistiche

- Invertebrati
- Anfibi
- Rettili
- Uccelli
- Mammiferi

COMPONENTI DEL PAESAGGIO URBANO

- centri e nuclei storici
- aree produttive (realizzate)
- aree produttive impegnate dai PRG vigenti
- altre aree edificate
- altre aree impegnate dai PRG vigenti
- viabilità esistente
- viabilità in costruzione e/o di progetto
- confine comunale
- confine provinciale
- confine ambito
- confine ambito geografico per l'analisi della montagna e della collina
- limitazione all'estensione degli ambiti delle trasformazioni condizionate

COMPONENTI DI CRITICITA' E DEGRADO DEL PAESAGGIO

- aree estrattive e discariche
- ambiti degradati soggetti ad usi diversi

COMPONENTI DEL PAESAGGIO FISICO E NATURALE

- aree sitriche, ghiacciai, nevai, laghetti alpini e versanti rocciosi
- pascoli, prati permanenti
- vegetazione naturale erbacea e cespugliati dei versanti
- vegetazione palustre e delle torbiere
- accumuli detritici e alluvionali litoidi
- aree sabbiose e ghiaiose
- boschi di latifoglie, macchie e frange boscate, filari
- boschi di conifere
- terrazzi naturali
- cordoni morenici, morfologie glaciali, morfologie lacustri
- sistemi sommitali dei cordoni morenici del Sebino e del Garda
- rilievi isolati della pianura
- crinali e loro ambiti di tutela
- fascia dei fontanili e delle ex-terre
- corpi idrici principali: fiumi, torrenti e loro aree adiacenti, ribassate rispetto al piano fondamentale della pianura e delimitate da orli di terrazzo
- ambiti di particolare rilevanza naturalistica e geomorfologica (singolarità botaniche, rarità geologiche e geomorfologiche)

COMPONENTI DEL PAESAGGIO STORICO CULTURALE

- rete stradale storica principale
- rete stradale storica secondaria
- rete ferroviaria storica
- testimonianze esterne dell'antica centuriazione
- chiesa, parrocchia, pieve, santuario
- monastero, convento, eremo, abbazia, seminario
- santella, edicola sacra, cappella
- castello fortezza, torre, edificio fortificato
- palazzo
- ospedale, complesso ospedaliero, casa di cura
- villa, casa
- sito (monumento civile, fontana)
- albergo storico, luogo di ristoro, di sosta
- rifugi
- edifici produttivi, industria
- case e villaggi operai
- centrale idroelettrica
- stazione ferroviaria
- porte

RILEVANZA PAESISTICA
COMPONENTI IDENTIFICATIVE, PERCETTIVE E VALORIZZATIVE DEL PAESAGGIO

- Ambiti di elevato valore percettivo, connotati dalla presenza di fattori fisico-ambientali e/o storico-culturali Tali ambiti svolgono un ruolo essenziale per la riconoscibilità del sistema dei beni storico-culturali e delle permanenze insediative, nonchè per la salvaguardia di quadri paesistici di elevata significatività.

- Contesti di rilevanza storico-testimoniale (ambiti della riconoscibilità di luoghi storici)
- Luoghi di rilevanza paesistica e percettiva (caratterizzati da beni storici puntuali (land marks)
- Punti panoramici
- Visuali panoramiche
- sentieri di valenza paesistica (sentieri del CAI, percorsi del pellegrinaggio provinciale e con la realizzazione e/o progetti di piste ciclo-pedonali in corso)
- itinerari di fruizione paesistica
- aree protette istituite (parchi, riserve, monumenti naturali, Pla istituiti)
- aree protette di progetto, finalizzate alla estensione e connessione del sistema ambientale e paesistico provinciale
- aree di rispetto dei parchi fluviali (parco dell'Oglio)
- confine siti di importance comunitaria (SIC)
- strade dei vini

COMPONENTI DEL PAESAGGIO AGRARIO E DELL'ANTOPIZZAZIONE COLTURALE

- colture specializzate: -vigneti
- colture specializzate: -castagneti da frutto
- colture specializzate: -frutteti
- colture specializzate: -oliveti
- altre colture specializzate
- seminativi e prati in rotazione
- seminativi arborati
- boscaglie
- terrazzamenti con muri a secco e gradonature
- aree agricole di valenza paesistica
- aree a forte concentrazione di produzione agricola
- nevaie, canali irrigui, nevi, rogge, bacini artificiali
- fascia di contatto alla rete idrica artificiale
- cascina
- malghe, baite, casèlli
- nuclei rurali permanenti
- fontanili attivi

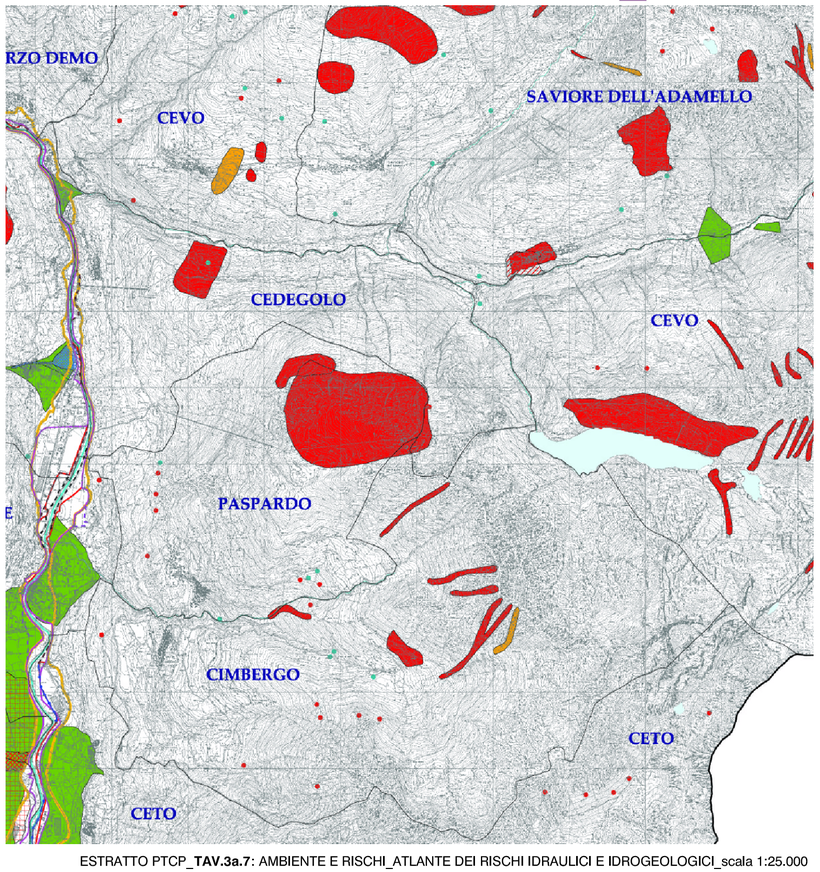

ESTRATTO PTCP_**TAV.3a.7**: AMBIENTE E RISCHI_ATLANTE DEI RISCHI IDRAULICI E IDROGEOLOGICI_scala 1:25.000

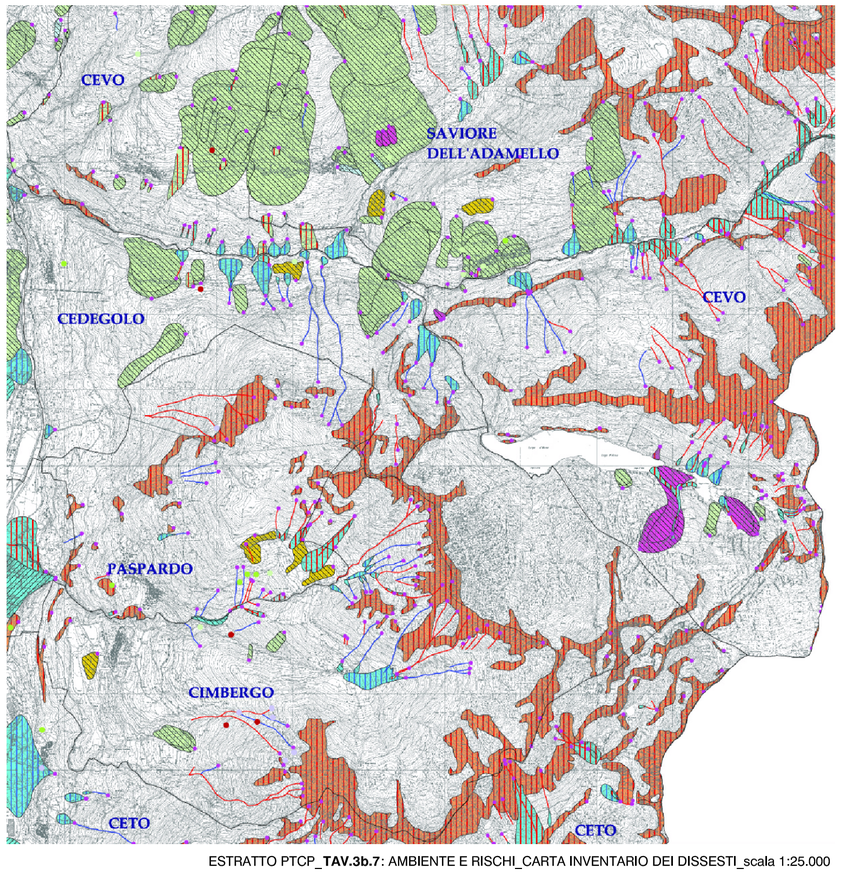

ESTRATTO PTCP_**TAV.3b.7**: AMBIENTE E RISCHI_CARTA INVENTARIO DEI DISSESTI_scala 1:25.000

Delimitazioni delle Aree in Dissesto

- Frana quiescente di dimensioni non cartografabili
- Frana attiva di dimensioni non cartografabili
- Aree soggette a fenomeni torrentizi
- Frana stabilizzata
- Frana quiescente
- Aree di conoide attivo non protetto
- Frana attiva

Aree per le quali vigono le salvaguardie di cui all'art.9 NTA P.A.I.

- (Ed) Area a pericolosità elevata
- (Em) Area a pericolosità media o moderata
- (Ee) Area a pericolosità molto elevata
- (Ca) Area di conoide attivo non protetta
- (Cp) Area di conoide attivo parzialmente protetta
- (Cn) Area di conoide non recentemente attivatosi o completamer
- (Fa) Area di frana attiva
- (Fq) Area di frana quiescente
- (Fs) Area di frana stabilizzata

Aree a rischio idrogeologico molto elevato

- Zona 1
- Zona 2
- Zona I
- Zona B-PR

Fasce Fluviali

- Limite tra Fascia A e Fascia B
- Limite tra Fascia B e Fascia C
- Limite esterno Fascia C
- Modifiche relative alla fascia B di progetto
- Limite fascia B di progetto
- Modifiche relative al limite tra fascia A e fascia B
- Modifiche relative al limite tra fascia B e fascia C
- Modifiche relative al limite esterno della fascia C

Pericolosità Idrogeologica

- Aree a vulnerabilita' estremamente alta delle acque di circuiti idrici di tipo carsico ben sviluppati
- Aree a vulnerabilità alta e molto alta della falda
- Reticolo idrografico C.T.R.
- Corsi d'acqua afferenti ai laghi per un tratto di 10 Kr
- Laghi e zone umide
- laghetti di cava
- Ghiacciai
- Pozzi
- Sorgenti
- Fontanili

Dati storici

- Area a franosità diffusa
- Colamento in roccia
- Colata detritica
- Colata di terra
- Complesso
- Crollo
- Non classificato
- Scivolamento
- Sprofondamento
- Subsidenza

Punto identificativo franoso

- PIFF

Frane lineari

- Colamento rapido Attivo/Riattivato/Sospes
- Colamento rapido non determinato
- Colamento rapido quiescente
- Stabilizzato

Stato di attività

- Attivo/Riattivato/Sospeso
- Non determinato
- Quiescente
- Relitto

Tipologia

- Aree soggette a crolli/ribaltamenti diffusi
- Aree soggette a frane superficiali diffuse
- Aree soggette a sprofondamenti diffusi
- Colamento lento
- Colamento rapido
- Complesso
- Crollo/ribaltamento
- DGPV
- N.D.
- Scivolamento rotazionale/traslativo
- Sprofondamento

comune di Cimbergo
via codrobbio 7, 25040 cimbergo - bs - tel. 0364.48021 - fax 0364.48023 - e-mail info@comune.cimbergo.bs.it
provincia di Brescia

Piano di Governo del Territorio

dp3

scala 1:25.000

documento di piano

estratti ptcp provincia di Brescia

dicembre 2014

aggiornamenti
.....
.....
.....

ADOTTATO dal Consiglio Comunale
con Delibera n. 10 del 10/04/2014

APPROVATO dal Consiglio Comunale
con Delibera n. 29 del 20/12/2014

il sindaco
Gian Bettino Polonioli

il responsabile del procedimento
dott. Germano Pezzoni

pianificazione e coordinamento
ingegnere Anna De Giovanetti

Ingegnere Anna De Giovanetti via valeriana 10, 23010 villapinta - buglio in monte - so - 347.0002607 - anna.degiovanetti@ingpec.eu