

# Comune di CEVO



## Piano di Governo del Territorio Piano delle Regole

Adozione: Delibera del Consiglio Comunale n. 30 del 27/12/2012

Approvazione: Delibera del Consiglio Comunale n. 14 del 18/07/2013

# PR3

Schede di analisi e di intervento  
per ogni singolo edificio dei nuclei  
di antica formazione e edifici  
rurali di interesse storico

## Architetto Fausto Bianchi

Studio Tecnico Arch. Fausto Bianchi  
via Sala 38 - 25048 Edolo (BS)  
tel. 0364 73207 - fax. 0364 71156

Progettista: arch. Fausto Bianchi  
Coordinamento Generale P.G.T.: pian. Fabio Maffezzoni  
Collaboratori: geom. Giovanni Bornatici

# SCHEDA DI ANALISI E PROGETTO DI TUTELA DEI NUCLEI DI ANTICA FORMAZIONE

Allegato al Piano delle Regole per il recupero, la tutela e la valorizzazione dei Nuclei di Antica Formazione

Località:	Andrista	Isolato:	A	Link:	A_001
Indirizzo:	Via Umberto I				
Foglio:	11	Mappale:	2 - 4		

Superficie coperta: 71

Numero di piani: 3

Volume stimato: 639

## Caratteristiche generali

- PERTINENZA  
 EDIFICIO PRINCIPALE

## Vincoli

- Nessun vincolo  
 Vincolo monumentale  
 Vincolo paesaggistico

## Categorie

- POPOLARE  CIVILE  
 ECONOMICA  LUSO

## Aree scoperte

- CORTILE  VERDE PRIVATO  DEPOSITO  
 GIARDINO  PARCHEGGIO  INCOLTO  
 NESSUNA  VERDE PUBBLICO

## Epoca di costruzione

- PRIMA DEL 1919  DOPO IL 1960  
 TRA IL 1919 ED IL 1945  DI EPOCA IGNOTA  
 TRA IL 1945 ED IL 1960

## Proprietà

- PRIVATA  
 PUBBLICA  
 MISTA

## Tipologia architettonica

- PALAZZO  
 FABBRICATO RURALE  
 CASA A CORTE  
 ED PUBBLICO/RELIGIOSO  
 CASA UNIFAMILIARE  
 CASA PLURIFAMILIARE  
 CASA A SCHIERA

Condizioni igieniche generali: buone

Condizioni statiche generali: buone

Dotazione di posteggi pertinenziali: 0

## Destinazione d'uso

	A	B
ACCESSORI RESIDENZA	<input type="radio"/>	<input checked="" type="radio"/>
RESIDENZA	<input checked="" type="radio"/>	<input type="radio"/>
ARTIGIANATO	<input type="radio"/>	<input type="radio"/>
INDUSTRIA	<input type="radio"/>	<input type="radio"/>
NEGOZI	<input type="radio"/>	<input type="radio"/>
DEPOSITI - MAGAZZINI	<input type="radio"/>	<input type="radio"/>
UFFICI PRIVATI	<input type="radio"/>	<input type="radio"/>
CREDITO ASSICURAZIONI	<input type="radio"/>	<input type="radio"/>
STUDI PROFESSIONALI	<input type="radio"/>	<input type="radio"/>
LOCALI DA SPETTACOLO	<input type="radio"/>	<input type="radio"/>
PUBBLICI ESERCIZI	<input type="radio"/>	<input type="radio"/>

## Destinazione d'uso

	A	B
ATTREZZATURE RICREATIVE	<input type="radio"/>	<input checked="" type="radio"/>
ISTRUZIONE	<input type="radio"/>	<input type="radio"/>
CULTURA POLITICA	<input type="radio"/>	<input type="radio"/>
UFFICI PUBBLICI	<input type="radio"/>	<input type="radio"/>
CULTO	<input type="radio"/>	<input type="radio"/>
SANITA'	<input type="radio"/>	<input type="radio"/>
ASSISTENZA	<input type="radio"/>	<input type="radio"/>
SICUREZZA	<input type="radio"/>	<input type="radio"/>
SPORT	<input type="radio"/>	<input type="radio"/>
IMPIANTI TECNOLOGICI	<input type="radio"/>	<input type="radio"/>
SERVIZI AGRICOLI	<input type="radio"/>	<input type="radio"/>

A = Prevalente

B = Altra significativa

## Elementi architettonici significativi

<input type="checkbox"/> Archi	<input type="checkbox"/> Gronde	<input type="checkbox"/> Coperture	<input type="checkbox"/> Intonaco	<input type="checkbox"/> Affreschi	<input type="checkbox"/> Inferriate
<input type="checkbox"/> Colonne	<input type="checkbox"/> Portali	<input type="checkbox"/> Infissi	<input type="checkbox"/> Tinteggiature	<input type="checkbox"/> Poggioli	
<input type="checkbox"/> Contorni	<input type="checkbox"/> Portici	<input type="checkbox"/> Decorazioni	<input type="checkbox"/> Decorazioni pittoriche	<input type="checkbox"/> Abbaini	
<input type="checkbox"/> Cortili antichi	<input type="checkbox"/> Murature	<input type="checkbox"/> Zoccolatura	<input type="checkbox"/> Pavimentazioni	<input type="checkbox"/> Parapetti	

# SCHEDA DI ANALISI E PROGETTO DI TUTELA DEI NUCLEI DI ANTICA FORMAZIONE

Allegato al Piano delle Regole per il recupero, la tutela e la valorizzazione dei Nuclei di Antica Formazione

Località:	Andrista	Isolato:	A	Link:	A_001
Indirizzo:	Via Umberto I				
Foglio:	11	Mappale:	2 - 4		

## Stato di conservazione

INTEGRO  
 POCO ALTERATO  
 ALTERATO  
 MOLTO ALTERATO  
 RECENTE

## Valore architettonico

NULLO  
 MODESTO  
 BUONO  
 RILEVANTE

## Stato di dissesto

NUMEROSE LESIONI  
 POCHE LESIONI  
 LESIONI NON PRESENTI

## Tipo di interesse

STORICO  
 ARCHITETTONICO  
 TIPOLOGICO  
 AMBIENTALE / DI CONTESTO  
 NESSUNO, NEUTRO

**Interventi:**  Ripristinato  Trasformato  Ampliato

**Sottotetto**  DA RECUPERARE  GIA' RECUPERATO  NON PRESENTE

## Rilevanza paesistica

NEGATIVO, CONTRASTANTE  NEUTRO O SENZA RILIEVO  COMPLEMENTARE AL PAESAGGIO  
 CARATTERIZZANTI / SIGNIFICATIVI PER IL PAESAGGIO

## Interventi ammessi come da NORME del PdR

1 Livello  2 Livello  3 Livello  4 Livello  5 Livello

## Note e prescrizioni aggiuntive:

L'edificio risulta già fortemente alterato con l'introduzione di elementi in oggetto di recente collocazione. Interessante l'arco di ingresso al piano terra, testimonianza dell'antica preesistenza. E' vietata la demolizione

## Estratto catastale:



## Fotografia:



# SCHEDA DI ANALISI E PROGETTO DI TUTELA DEI NUCLEI DI ANTICA FORMAZIONE

Allegato al Piano delle Regole per il recupero, la tutela e la valorizzazione dei Nuclei di Antica Formazione

Località:	Andrista	Isolato:	A	Link:	A_002
Indirizzo:	Via Umberto I				
Foglio:	11	Mappale:	2 - 4		

Superficie coperta: 124  
 Numero di piani: 3  
 Volume stimato: 1116

**Caratteristiche generali**

PERTINENZA  
 EDIFICIO PRINCIPALE

**Vincoli**

Nessun vincolo  
 Vincolo monumentale  
 Vincolo paesaggistico

**Categorie**

POPOLARE       CIVILE  
 ECONOMICA       LUSO

**Aree scoperte**

CORTILE       VERDE PRIVATO       DEPOSITO  
 GIARDINO       PARCHEGGIO       INCOLTO  
 NESSUNA       VERDE PUBBLICO

**Epoca di costruzione**

PRIMA DEL 1919       DOPO IL 1960  
 TRA IL 1919 ED IL 1945       DI EPOCA IGNOTA  
 TRA IL 1945 ED IL 1960

**Proprietà**

PRIVATA  
 PUBBLICA  
 MISTA

**Tipologia architettonica**

PALAZZO  
 FABBRICATO RURALE  
 CASA A CORTE  
 ED PUBBLICO/RELIGIOSO  
 CASA UNIFAMILIARE  
 CASA PLURIFAMILIARE  
 CASA A SCHIERA

Condizioni igieniche generali: buone  
 Condizioni statiche generali: buone

Dotazione di posteggi pertinenziali:

Destinazione d'uso	A	B
ACCESSORI RESIDENZA	<input type="radio"/>	<input checked="" type="radio"/>
RESIDENZA	<input checked="" type="radio"/>	<input type="radio"/>
ARTIGIANATO	<input type="radio"/>	<input type="radio"/>
INDUSTRIA	<input type="radio"/>	<input type="radio"/>
NEGOZI	<input type="radio"/>	<input type="radio"/>
DEPOSITI - MAGAZZINI	<input type="radio"/>	<input type="radio"/>
UFFICI PRIVATI	<input type="radio"/>	<input type="radio"/>
CREDITO ASSICURAZIONI	<input type="radio"/>	<input type="radio"/>
STUDI PROFESSIONALI	<input type="radio"/>	<input type="radio"/>
LOCALI DA SPETTACOLO	<input type="radio"/>	<input type="radio"/>
PUBBLICI ESERCIZI	<input type="radio"/>	<input type="radio"/>

Destinazione d'uso	A	B
ATTREZZATURE RICREATIVE	<input type="radio"/>	<input checked="" type="radio"/>
ISTRUZIONE	<input type="radio"/>	<input type="radio"/>
CULTURA POLITICA	<input type="radio"/>	<input type="radio"/>
UFFICI PUBBLICI	<input type="radio"/>	<input type="radio"/>
CULTO	<input type="radio"/>	<input type="radio"/>
SANITA'	<input type="radio"/>	<input type="radio"/>
ASSISTENZA	<input type="radio"/>	<input type="radio"/>
SICUREZZA	<input type="radio"/>	<input type="radio"/>
SPORT	<input type="radio"/>	<input type="radio"/>
IMPIANTI TECNOLOGICI	<input type="radio"/>	<input type="radio"/>
SERVIZI AGRICOLI	<input type="radio"/>	<input type="radio"/>

**A = Prevalente**  
**B = Altra significativa**

## Elementi architettonici significativi

<input type="checkbox"/> Archi	<input type="checkbox"/> Gronde	<input type="checkbox"/> Coperture	<input type="checkbox"/> Intonaco	<input type="checkbox"/> Affreschi	<input type="checkbox"/> Inferriate
<input type="checkbox"/> Colonne	<input type="checkbox"/> Portali	<input type="checkbox"/> Infissi	<input type="checkbox"/> Tinteggiature	<input type="checkbox"/> Poggioli	<input type="checkbox"/> Abbaini
<input type="checkbox"/> Contorni	<input type="checkbox"/> Portici	<input type="checkbox"/> Decorazioni	<input type="checkbox"/> Decorazioni pittoriche	<input type="checkbox"/> Parapetti	
<input type="checkbox"/> Cortili antichi	<input checked="" type="checkbox"/> Murature	<input type="checkbox"/> Zoccolatura	<input type="checkbox"/> Pavimentazioni		

# SCHEDA DI ANALISI E PROGETTO DI TUTELA DEI NUCLEI DI ANTICA FORMAZIONE

Allegato al Piano delle Regole per il recupero, la tutela e la valorizzazione dei Nuclei di Antica Formazione

Località:	Andrista	Isolato:	A	Link:	A_002
Indirizzo:	Via Umberto I				
Foglio:	11	Mappale:	2 - 4		

## Stato di conservazione

INTEGRO  
 POCO ALTERATO  
 ALTERATO  
 MOLTO ALTERATO  
 RECENTE

## Valore architettonico

NULLO  
 MODESTO  
 BUONO  
 RILEVANTE

## Stato di dissesto

NUMEROSE LESIONI  
 POCHE LESIONI  
 LESIONI NON PRESENTI

## Tipo di interesse

STORICO  
 ARCHITETTONICO  
 TIPOLOGICO  
 AMBIENTALE / DI CONTESTO  
 NESSUNO, NEUTRO

## Interventi:

Ripristinato     Trasformato     Ampliato

## Sottotetto

DA RECUPERARE     GIA' RECUPERATO     NON PRESENTE

## Rilevanza paesistica

NEGATIVO, CONTRASTANTE     NEUTRO O SENZA RILIEVO     COMPLEMENTARE AL PAESAGGIO  
 CARATTERIZZANTI / SIGNIFICATIVI PER IL PAESAGGIO

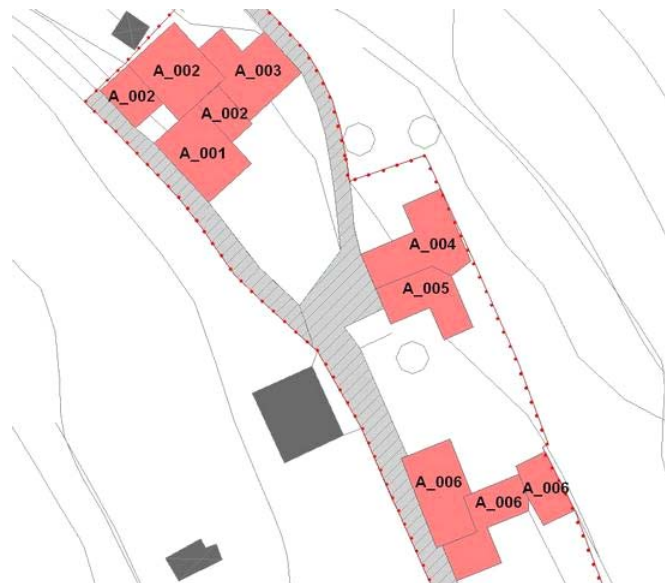
## Interventi ammessi come da NORME del PdR

1 Livello     2 Livello     3 Livello     4 Livello     5 Livello

## Note e prescrizioni aggiuntive:

Non è ammessa la demolizione

## Estratto catastale:



## Fotografia:



# SCHEDA DI ANALISI E PROGETTO DI TUTELA DEI NUCLEI DI ANTICA FORMAZIONE

Allegato al Piano delle Regole per il recupero, la tutela e la valorizzazione dei Nuclei di Antica Formazione

Località:	Andrista	Isolato:	A	Link:	A_003
Indirizzo:	Via Umberto I				
Foglio:	11	Mappale:	1		

Superficie coperta: 74

Numero di piani: 3

Volume stimato: 666

## Caratteristiche generali

- PERTINENZA  
 EDIFICIO PRINCIPALE

## Vincoli

- Nessun vincolo  
 Vincolo monumentale  
 Vincolo paesaggistico

## Categorie

- POPOLARE  CIVILE  
 ECONOMICA  LUSO

## Aree scoperte

- CORTILE  VERDE PRIVATO  DEPOSITO  
 GIARDINO  PARCHEGGIO  INCOLTO  
 NESSUNA  VERDE PUBBLICO

## Epoca di costruzione

- PRIMA DEL 1919  DOPO IL 1960  
 TRA IL 1919 ED IL 1945  DI EPOCA IGNOTA  
 TRA IL 1945 ED IL 1960

## Proprietà

- PRIVATA  
 PUBBLICA  
 MISTA

## Tipologia architettonica

- PALAZZO  
 FABBRICATO RURALE  
 CASA A CORTE  
 ED PUBBLICO/RELIGIOSO  
 CASA UNIFAMILIARE  
 CASA PLURIFAMILIARE  
 CASA A SCHIERA

Condizioni igieniche generali: buone

Condizioni statiche generali: buone

Dotazione di posteggi pertinenziali:

## Destinazione d'uso

	A	B
ACCESSORI RESIDENZA	<input type="radio"/>	<input checked="" type="radio"/>
RESIDENZA	<input checked="" type="radio"/>	<input type="radio"/>
ARTIGIANATO	<input type="radio"/>	<input type="radio"/>
INDUSTRIA	<input type="radio"/>	<input type="radio"/>
NEGOZI	<input type="radio"/>	<input type="radio"/>
DEPOSITI - MAGAZZINI	<input type="radio"/>	<input type="radio"/>
UFFICI PRIVATI	<input type="radio"/>	<input type="radio"/>
CREDITO ASSICURAZIONI	<input type="radio"/>	<input type="radio"/>
STUDI PROFESSIONALI	<input type="radio"/>	<input type="radio"/>
LOCALI DA SPETTACOLO	<input type="radio"/>	<input type="radio"/>
PUBBLICI ESERCIZI	<input type="radio"/>	<input type="radio"/>

## Destinazione d'uso

	A	B
ATTREZZATURE RICREATIVE	<input type="radio"/>	<input checked="" type="radio"/>
ISTRUZIONE	<input type="radio"/>	<input type="radio"/>
CULTURA POLITICA	<input type="radio"/>	<input type="radio"/>
UFFICI PUBBLICI	<input type="radio"/>	<input type="radio"/>
CULTO	<input type="radio"/>	<input type="radio"/>
SANITA'	<input type="radio"/>	<input type="radio"/>
ASSISTENZA	<input type="radio"/>	<input type="radio"/>
SICUREZZA	<input type="radio"/>	<input type="radio"/>
SPORT	<input type="radio"/>	<input type="radio"/>
IMPIANTI TECNOLOGICI	<input type="radio"/>	<input type="radio"/>
SERVIZI AGRICOLI	<input type="radio"/>	<input type="radio"/>

A = Prevalente

B = Altra significativa

## Elementi architettonici significativi

<input type="checkbox"/> Archi	<input type="checkbox"/> Gronde	<input type="checkbox"/> Coperture	<input type="checkbox"/> Intonaco	<input type="checkbox"/> Affreschi	<input type="checkbox"/> Inferriate
<input type="checkbox"/> Colonne	<input type="checkbox"/> Portali	<input type="checkbox"/> Infissi	<input type="checkbox"/> Tinteggiature	<input type="checkbox"/> Poggioli	<input type="checkbox"/> Abbaini
<input type="checkbox"/> Contorni	<input checked="" type="checkbox"/> Portici	<input type="checkbox"/> Decorazioni	<input type="checkbox"/> Decorazioni pittoriche	<input type="checkbox"/> Parapetti	
<input type="checkbox"/> Cortili antichi	<input checked="" type="checkbox"/> Murature	<input type="checkbox"/> Zoccolatura	<input type="checkbox"/> Pavimentazioni		

# SCHEDA DI ANALISI E PROGETTO DI TUTELA DEI NUCLEI DI ANTICA FORMAZIONE

Allegato al Piano delle Regole per il recupero, la tutela e la valorizzazione dei Nuclei di Antica Formazione

Località:	Andrista	Isolato:	A	Link:	A_003
Indirizzo:	Via Umberto I				
Foglio:	11	Mappale:	1		

## Stato di conservazione

INTEGRO  
 POCO ALTERATO  
 ALTERATO  
 MOLTO ALTERATO  
 RECENTE

## Valore architettonico

NULLO  
 MODESTO  
 BUONO  
 RILEVANTE

## Stato di dissesto

NUMEROSE LESIONI  
 POCHE LESIONI  
 LESIONI NON PRESENTI

## Tipo di interesse

STORICO  
 ARCHITETTONICO  
 TIPOLOGICO  
 AMBIENTALE / DI CONTESTO  
 NESSUNO, NEUTRO

## Interventi:

Ripristinato     Trasformato     Ampliato

## Sottotetto

DA RECUPERARE     GIA' RECUPERATO     NON PRESENTE

## Rilevanza paesistica

NEGATIVO, CONTRASTANTE     NEUTRO O SENZA RILIEVO     COMPLEMENTARE AL PAESAGGIO  
 CARATTERIZZANTI / SIGNIFICATIVI PER IL PAESAGGIO

## Interventi ammessi come da NORME del PdR

1 Livello     2 Livello     3 Livello     4 Livello     5 Livello

## Note e prescrizioni aggiuntive:

Non è ammessa la demolizione. Si prescrive il mantenimento e la conservazione del porticato in pietra tipico dell'edilizia storica del luogo.

## Estratto catastale:



## Fotografia:



# SCHEDA DI ANALISI E PROGETTO DI TUTELA DEI NUCLEI DI ANTICA FORMAZIONE

Allegato al Piano delle Regole per il recupero, la tutela e la valorizzazione dei Nuclei di Antica Formazione

Località:	Andrista	Isolato:	A	Link:	A_004
Indirizzo:	Via Umberto I				
Foglio:	11	Mappale:	10		

Superficie coperta: 82

Numero di piani: 3

Volume stimato: 738

## Caratteristiche generali

- PERTINENZA  
 EDIFICIO PRINCIPALE

## Vincoli

- Nessun vincolo  
 Vincolo monumentale  
 Vincolo paesaggistico

## Categorie

- POPOLARE  CIVILE  
 ECONOMICA  LUSO

## Aree scoperte

- CORTILE  VERDE PRIVATO  DEPOSITO  
 GIARDINO  PARCHEGGIO  INCOLTO  
 NESSUNA  VERDE PUBBLICO

## Epoca di costruzione

- PRIMA DEL 1919  DOPO IL 1960  
 TRA IL 1919 ED IL 1945  DI EPOCA IGNOTA  
 TRA IL 1945 ED IL 1960

## Proprietà

- PRIVATA  
 PUBBLICA  
 MISTA

## Tipologia architettonica

- PALAZZO  
 FABBRICATO RURALE  
 CASA A CORTE  
 ED PUBBLICO/RELIGIOSO  
 CASA UNIFAMILIARE  
 CASA PLURIFAMILIARE  
 CASA A SCHIERA

Condizioni igieniche generali: buone

Condizioni statiche generali: buone

Dotazione di posteggi pertinenziali:

## Destinazione d'uso

	A	B
ACCESSORI RESIDENZA	<input type="radio"/>	<input checked="" type="radio"/>
RESIDENZA	<input checked="" type="radio"/>	<input type="radio"/>
ARTIGIANATO	<input type="radio"/>	<input type="radio"/>
INDUSTRIA	<input type="radio"/>	<input type="radio"/>
NEGOZI	<input type="radio"/>	<input type="radio"/>
DEPOSITI - MAGAZZINI	<input type="radio"/>	<input type="radio"/>
UFFICI PRIVATI	<input type="radio"/>	<input type="radio"/>
CREDITO ASSICURAZIONI	<input type="radio"/>	<input type="radio"/>
STUDI PROFESSIONALI	<input type="radio"/>	<input type="radio"/>
LOCALI DA SPETTACOLO	<input type="radio"/>	<input type="radio"/>
PUBBLICI ESERCIZI	<input type="radio"/>	<input type="radio"/>

## Destinazione d'uso

	A	B
ATTREZZATURE RICREATIVE	<input type="radio"/>	<input checked="" type="radio"/>
ISTRUZIONE	<input type="radio"/>	<input type="radio"/>
CULTURA POLITICA	<input type="radio"/>	<input type="radio"/>
UFFICI PUBBLICI	<input type="radio"/>	<input type="radio"/>
CULTO	<input type="radio"/>	<input type="radio"/>
SANITA'	<input type="radio"/>	<input type="radio"/>
ASSISTENZA	<input type="radio"/>	<input type="radio"/>
SICUREZZA	<input type="radio"/>	<input type="radio"/>
SPORT	<input type="radio"/>	<input type="radio"/>
IMPIANTI TECNOLOGICI	<input type="radio"/>	<input type="radio"/>
SERVIZI AGRICOLI	<input type="radio"/>	<input type="radio"/>

A = Prevalente

B = Altra significativa

## Elementi architettonici significativi

<input type="checkbox"/> Archi	<input type="checkbox"/> Gronde	<input type="checkbox"/> Coperture	<input type="checkbox"/> Intonaco	<input type="checkbox"/> Affreschi	<input type="checkbox"/> Inferriate
<input type="checkbox"/> Colonne	<input type="checkbox"/> Portali	<input type="checkbox"/> Infissi	<input type="checkbox"/> Tinteggiature	<input type="checkbox"/> Poggioli	<input type="checkbox"/> Abbaini
<input type="checkbox"/> Contorni	<input type="checkbox"/> Portici	<input type="checkbox"/> Decorazioni	<input type="checkbox"/> Decorazioni pittoriche	<input type="checkbox"/> Parapetti	
<input type="checkbox"/> Cortili antichi	<input checked="" type="checkbox"/> Murature	<input type="checkbox"/> Zoccolatura	<input type="checkbox"/> Pavimentazioni		



# SCHEDA DI ANALISI E PROGETTO DI TUTELA DEI NUCLEI DI ANTICA FORMAZIONE

Allegato al Piano delle Regole per il recupero, la tutela e la valorizzazione dei Nuclei di Antica Formazione

Località:	Andrista	Isolato:	A	Link:	A_004
Indirizzo:	Via Umberto I				
Foglio:	11	Mappale:	10		

## Stato di conservazione

INTEGRO  
 POCO ALTERATO  
 ALTERATO  
 MOLTO ALTERATO  
 RECENTE

## Valore architettonico

NULLO  
 MODESTO  
 BUONO  
 RILEVANTE

## Stato di dissesto

NUMEROSE LESIONI  
 POCHE LESIONI  
 LESIONI NON PRESENTI

## Tipo di interesse

STORICO  
 ARCHITETTONICO  
 TIPOLOGICO  
 AMBIENTALE / DI CONTESTO  
 NESSUNO, NEUTRO

## Interventi:

Ripristinato  Trasformato  Ampliato

## Sottotetto

DA RECUPERARE  GIA' RECUPERATO  NON PRESENTE

## Rilevanza paesistica

NEGATIVO, CONTRASTANTE  NEUTRO O SENZA RILIEVO  COMPLEMENTARE AL PAESAGGIO  
 CARATTERIZZANTI / SIGNIFICATIVI PER IL PAESAGGIO

## Interventi ammessi come da NORME del PdR

1 Livello  2 Livello  3 Livello  4 Livello  5 Livello

## Note e prescrizioni aggiuntive:

Edificio nell'insieme fortemente alterato con l'introduzione di elementi poco consoni alla natura storica dell'edificio e oggetto di ampliamenti recenti. Per quanto possibile si prescrive la conservazione degli elementi in pietra presenti.

## Estratto catastale:



## Fotografia:



# SCHEDA DI ANALISI E PROGETTO DI TUTELA DEI NUCLEI DI ANTICA FORMAZIONE

Allegato al Piano delle Regole per il recupero, la tutela e la valorizzazione dei Nuclei di Antica Formazione

Località:	Andrista	Isolato:	A	Link:	A_005
Indirizzo:	Via Umberto I				
Foglio:	11	Mappale:	12		

Superficie coperta: 58

Numero di piani: 3

Volume stimato: 522

## Caratteristiche generali

- PERTINENZA  
 EDIFICIO PRINCIPALE

## Vincoli

- Nessun vincolo  
 Vincolo monumentale  
 Vincolo paesaggistico

## Categorie

- POPOLARE  CIVILE  
 ECONOMICA  LUSO

## Aree scoperte

- CORTILE  VERDE PRIVATO  DEPOSITO  
 GIARDINO  PARCHEGGIO  INCOLTO  
 NESSUNA  VERDE PUBBLICO

## Epoca di costruzione

- PRIMA DEL 1919  DOPO IL 1960  
 TRA IL 1919 ED IL 1945  DI EPOCA IGNOTA  
 TRA IL 1945 ED IL 1960

## Proprietà

- PRIVATA  
 PUBBLICA  
 MISTA

## Tipologia architettonica

- PALAZZO  
 FABBRICATO RURALE  
 CASA A CORTE  
 ED PUBBLICO/RELIGIOSO  
 CASA UNIFAMILIARE  
 CASA PLURIFAMILIARE  
 CASA A SCHIERA

Condizioni igieniche generali: buone

Condizioni statiche generali: buone

Dotazione di posteggi pertinenziali:

## Destinazione d'uso

	A	B
ACCESSORI RESIDENZA	<input type="radio"/>	<input checked="" type="radio"/>
RESIDENZA	<input checked="" type="radio"/>	<input type="radio"/>
ARTIGIANATO	<input type="radio"/>	<input type="radio"/>
INDUSTRIA	<input type="radio"/>	<input type="radio"/>
NEGOZI	<input type="radio"/>	<input type="radio"/>
DEPOSITI - MAGAZZINI	<input type="radio"/>	<input type="radio"/>
UFFICI PRIVATI	<input type="radio"/>	<input type="radio"/>
CREDITO ASSICURAZIONI	<input type="radio"/>	<input type="radio"/>
STUDI PROFESSIONALI	<input type="radio"/>	<input type="radio"/>
LOCALI DA SPETTACOLO	<input type="radio"/>	<input type="radio"/>
PUBBLICI ESERCIZI	<input type="radio"/>	<input type="radio"/>

## Destinazione d'uso

	A	B
ATTREZZATURE RICREATIVE	<input type="radio"/>	<input checked="" type="radio"/>
ISTRUZIONE	<input type="radio"/>	<input type="radio"/>
CULTURA POLITICA	<input type="radio"/>	<input type="radio"/>
UFFICI PUBBLICI	<input type="radio"/>	<input type="radio"/>
CULTO	<input type="radio"/>	<input type="radio"/>
SANITA'	<input type="radio"/>	<input type="radio"/>
ASSISTENZA	<input type="radio"/>	<input type="radio"/>
SICUREZZA	<input type="radio"/>	<input type="radio"/>
SPORT	<input type="radio"/>	<input type="radio"/>
IMPIANTI TECNOLOGICI	<input type="radio"/>	<input type="radio"/>
SERVIZI AGRICOLI	<input type="radio"/>	<input type="radio"/>

A = Prevalente

B = Altra significativa

## Elementi architettonici significativi

<input type="checkbox"/> Archi	<input type="checkbox"/> Gronde	<input type="checkbox"/> Coperture	<input type="checkbox"/> Intonaco	<input type="checkbox"/> Affreschi	<input type="checkbox"/> Inferriate
<input type="checkbox"/> Colonne	<input type="checkbox"/> Portali	<input type="checkbox"/> Infissi	<input type="checkbox"/> Tinteggiature	<input type="checkbox"/> Poggioli	
<input type="checkbox"/> Contorni	<input type="checkbox"/> Portici	<input type="checkbox"/> Decorazioni	<input type="checkbox"/> Decorazioni pittoriche	<input type="checkbox"/> Abbaini	
<input type="checkbox"/> Cortili antichi	<input type="checkbox"/> Murature	<input type="checkbox"/> Zoccolatura	<input type="checkbox"/> Pavimentazioni	<input type="checkbox"/> Parapetti	

# SCHEDA DI ANALISI E PROGETTO DI TUTELA DEI NUCLEI DI ANTICA FORMAZIONE

Allegato al Piano delle Regole per il recupero, la tutela e la valorizzazione dei Nuclei di Antica Formazione

Località:	Andrista	Isolato:	A	Link:	A_005
Indirizzo:	Via Umberto I				
Foglio:	11	Mappale:	12		

## Stato di conservazione

- INTEGRO
- POCO ALTERATO
- ALTERATO
- MOLTO ALTERATO
- RECENTE

## Valore architettonico

- NULLO
- MODESTO
- BUONO
- RILEVANTE

## Stato di dissesto

- NUMEROSE LESIONI
- POCHE LESIONI
- LESIONI NON PRESENTI

## Tipo di interesse

- STORICO
- ARCHITETTONICO
- TIPOLOGICO
- AMBIENTALE / DI CONTESTO
- NESSUNO, NEUTRO

## Interventi:

- Ripristinato
- Trasformato
- Ampliato

## Sottotetto

- DA RECUPERARE
- GIA' RECUPERATO
- NON PRESENTE

## Rilevanza paesistica

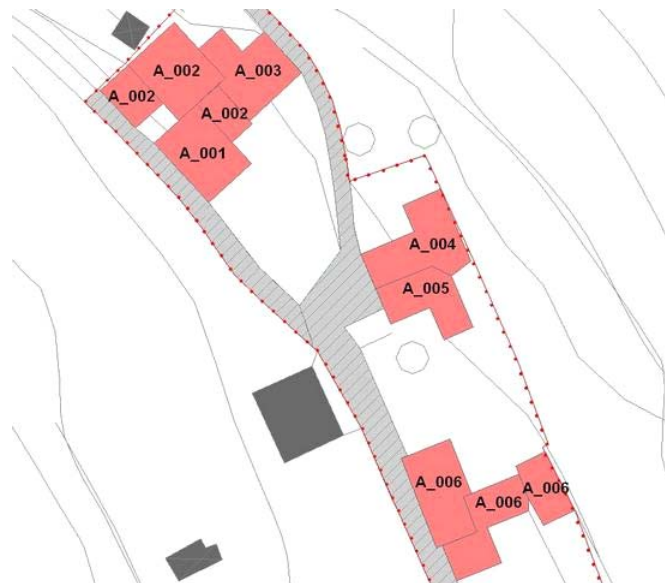
- NEGATIVO, CONTRASTANTE
- NEUTRO O SENZA RILIEVO
- COMPLEMENTARE AL PAESAGGIO
- CARATTERIZZANTI / SIGNIFICATIVI PER IL PAESAGGIO

## Interventi ammessi come da NORME del PdR

- 1 Livello
- 2 Livello
- 3 Livello
- 4 Livello
- 5 Livello

Note e prescrizioni aggiuntive:

## Estratto catastale:



## Fotografia:



# SCHEDA DI ANALISI E PROGETTO DI TUTELA DEI NUCLEI DI ANTICA FORMAZIONE

Allegato al Piano delle Regole per il recupero, la tutela e la valorizzazione dei Nuclei di Antica Formazione

Località:	Andrista	Isolato:	A	Link:	A_006
Indirizzo:	Via Umberto I				
Foglio:	11	Mappale:	16 - 218		

Superficie coperta: 169

Numero di piani: 2

Volume stimato: 1014

## Caratteristiche generali

- PERTINENZA  
 EDIFICIO PRINCIPALE

## Vincoli

- Nessun vincolo  
 Vincolo monumentale  
 Vincolo paesaggistico

## Categorie

- POPOLARE  CIVILE  
 ECONOMICA  LUSO

## Aree scoperte

- CORTILE  VERDE PRIVATO  DEPOSITO  
 GIARDINO  PARCHEGGIO  INCOLTO  
 NESSUNA  VERDE PUBBLICO

## Epoca di costruzione

- PRIMA DEL 1919  DOPO IL 1960  
 TRA IL 1919 ED IL 1945  DI EPOCA IGNOTA  
 TRA IL 1945 ED IL 1960

## Proprietà

- PRIVATA  
 PUBBLICA  
 MISTA

## Tipologia architettonica

- PALAZZO  
 FABBRICATO RURALE  
 CASA A CORTE  
 ED PUBBLICO/RELIGIOSO  
 CASA UNIFAMILIARE  
 CASA PLURIFAMILIARE  
 CASA A SCHIERA

Condizioni igieniche generali: ottime

Condizioni statiche generali: ottime

Dotazione di posteggi pertinenziali:

## Destinazione d'uso

	A	B
ACCESSORI RESIDENZA	<input type="radio"/>	<input checked="" type="radio"/>
RESIDENZA	<input checked="" type="radio"/>	<input type="radio"/>
ARTIGIANATO	<input type="radio"/>	<input type="radio"/>
INDUSTRIA	<input type="radio"/>	<input type="radio"/>
NEGOZI	<input type="radio"/>	<input type="radio"/>
DEPOSITI - MAGAZZINI	<input type="radio"/>	<input type="radio"/>
UFFICI PRIVATI	<input type="radio"/>	<input type="radio"/>
CREDITO ASSICURAZIONI	<input type="radio"/>	<input type="radio"/>
STUDI PROFESSIONALI	<input type="radio"/>	<input type="radio"/>
LOCALI DA SPETTACOLO	<input type="radio"/>	<input type="radio"/>
PUBBLICI ESERCIZI	<input type="radio"/>	<input type="radio"/>

## Destinazione d'uso

	A	B
ATTREZZATURE RICREATIVE	<input type="radio"/>	<input checked="" type="radio"/>
ISTRUZIONE	<input type="radio"/>	<input type="radio"/>
CULTURA POLITICA	<input type="radio"/>	<input type="radio"/>
UFFICI PUBBLICI	<input type="radio"/>	<input type="radio"/>
CULTO	<input type="radio"/>	<input type="radio"/>
SANITA'	<input type="radio"/>	<input type="radio"/>
ASSISTENZA	<input type="radio"/>	<input type="radio"/>
SICUREZZA	<input type="radio"/>	<input type="radio"/>
SPORT	<input type="radio"/>	<input type="radio"/>
IMPIANTI TECNOLOGICI	<input type="radio"/>	<input type="radio"/>
SERVIZI AGRICOLI	<input type="radio"/>	<input type="radio"/>

A = Prevalente

B = Altra significativa

## Elementi architettonici significativi

<input type="checkbox"/> Archi	<input type="checkbox"/> Gronde	<input type="checkbox"/> Coperture	<input type="checkbox"/> Intonaco	<input type="checkbox"/> Affreschi	<input type="checkbox"/> Inferriate
<input type="checkbox"/> Colonne	<input type="checkbox"/> Portali	<input type="checkbox"/> Infissi	<input type="checkbox"/> Tinteggiature	<input type="checkbox"/> Poggioli	
<input type="checkbox"/> Contorni	<input type="checkbox"/> Portici	<input type="checkbox"/> Decorazioni	<input type="checkbox"/> Decorazioni pittoriche	<input type="checkbox"/> Abbaini	
<input type="checkbox"/> Cortili antichi	<input type="checkbox"/> Murature	<input type="checkbox"/> Zoccolatura	<input type="checkbox"/> Pavimentazioni	<input type="checkbox"/> Parapetti	

# SCHEDA DI ANALISI E PROGETTO DI TUTELA DEI NUCLEI DI ANTICA FORMAZIONE

Allegato al Piano delle Regole per il recupero, la tutela e la valorizzazione dei Nuclei di Antica Formazione

Località:	Andrista	Isolato:	A	Link:	A_006
Indirizzo:	Via Umberto I				
Foglio:	11	Mappale:	16 - 218		

## Stato di conservazione

INTEGRO  
 POCO ALTERATO  
 ALTERATO  
 MOLTO ALTERATO  
 RECENTE

## Valore architettonico

NULLO  
 MODESTO  
 BUONO  
 RILEVANTE

## Stato di dissesto

NUMEROSE LESIONI  
 POCHE LESIONI  
 LESIONI NON PRESENTI

## Tipo di interesse

STORICO  
 ARCHITETTONICO  
 TIPOLOGICO  
 AMBIENTALE / DI CONTESTO  
 NESSUNO, NEUTRO

### Interventi:

Ripristinato     Trasformato     Ampliato

### Sottotetto

DA RECUPERARE     GIA' RECUPERATO     NON PRESENTE

## Rilevanza paesistica

NEGATIVO, CONTRASTANTE     NEUTRO O SENZA RILIEVO     COMPLEMENTARE AL PAESAGGIO  
 CARATTERIZZANTI / SIGNIFICATIVI PER IL PAESAGGIO

## Interventi ammessi come da NORME del PdR

1 Livello     2 Livello     3 Livello     4 Livello     5 Livello

### Note e prescrizioni aggiuntive:

Edificio presumibilmente di recente realizzazione, costruito a modello dell'edilizia storica consolidata

## Estratto catastale:



## Fotografia:



# SCHEDA DI ANALISI E PROGETTO DI TUTELA DEI NUCLEI DI ANTICA FORMAZIONE

Allegato al Piano delle Regole per il recupero, la tutela e la valorizzazione dei Nuclei di Antica Formazione

Località:	Andrista	Isolato:	A	Link:	A_007
Indirizzo:	Via Umberto I				
Foglio:	11	Mappale:	23		

Superficie coperta: 121

Numero di piani: 3

Volume stimato: 1089

## Caratteristiche generali

- PERTINENZA  
 EDIFICIO PRINCIPALE

## Vincoli

- Nessun vincolo  
 Vincolo monumentale  
 Vincolo paesaggistico

## Categorie

- POPOLARE  CIVILE  
 ECONOMICA  LUSO

## Aree scoperte

- CORTILE  VERDE PRIVATO  DEPOSITO  
 GIARDINO  PARCHEGGIO  INCOLTO  
 NESSUNA  VERDE PUBBLICO

## Epoca di costruzione

- PRIMA DEL 1919  DOPO IL 1960  
 TRA IL 1919 ED IL 1945  DI EPOCA IGNOTA  
 TRA IL 1945 ED IL 1960

## Proprietà

- PRIVATA  
 PUBBLICA  
 MISTA

## Tipologia architettonica

- PALAZZO  
 FABBRICATO RURALE  
 CASA A CORTE  
 ED PUBBLICO/RELIGIOSO  
 CASA UNIFAMILIARE  
 CASA PLURIFAMILIARE  
 CASA A SCHIERA

Condizioni igieniche generali: sufficienti

Condizioni statiche generali: sufficienti

Dotazione di posteggi pertinenziali:

## Destinazione d'uso

	A	B
ACCESSORI RESIDENZA	<input type="radio"/>	<input checked="" type="radio"/>
RESIDENZA	<input checked="" type="radio"/>	<input type="radio"/>
ARTIGIANATO	<input type="radio"/>	<input type="radio"/>
INDUSTRIA	<input type="radio"/>	<input type="radio"/>
NEGOZI	<input type="radio"/>	<input type="radio"/>
DEPOSITI - MAGAZZINI	<input type="radio"/>	<input type="radio"/>
UFFICI PRIVATI	<input type="radio"/>	<input type="radio"/>
CREDITO ASSICURAZIONI	<input type="radio"/>	<input type="radio"/>
STUDI PROFESSIONALI	<input type="radio"/>	<input type="radio"/>
LOCALI DA SPETTACOLO	<input type="radio"/>	<input type="radio"/>
PUBBLICI ESERCIZI	<input type="radio"/>	<input type="radio"/>

## Destinazione d'uso

	A	B
ATTREZZATURE RICREATIVE	<input type="radio"/>	<input checked="" type="radio"/>
ISTRUZIONE	<input type="radio"/>	<input type="radio"/>
CULTURA POLITICA	<input type="radio"/>	<input type="radio"/>
UFFICI PUBBLICI	<input type="radio"/>	<input type="radio"/>
CULTO	<input type="radio"/>	<input type="radio"/>
SANITA'	<input type="radio"/>	<input type="radio"/>
ASSISTENZA	<input type="radio"/>	<input type="radio"/>
SICUREZZA	<input type="radio"/>	<input type="radio"/>
SPORT	<input type="radio"/>	<input type="radio"/>
IMPIANTI TECNOLOGICI	<input type="radio"/>	<input type="radio"/>
SERVIZI AGRICOLI	<input type="radio"/>	<input type="radio"/>

A = Prevalente

B = Altra significativa

## Elementi architettonici significativi

<input type="checkbox"/> Archi	<input type="checkbox"/> Gronde	<input type="checkbox"/> Coperture	<input type="checkbox"/> Intonaco	<input type="checkbox"/> Affreschi	<input type="checkbox"/> Inferriate
<input type="checkbox"/> Colonne	<input type="checkbox"/> Portali	<input type="checkbox"/> Infissi	<input type="checkbox"/> Tinteggiature	<input type="checkbox"/> Poggioli	
<input type="checkbox"/> Contorni	<input type="checkbox"/> Portici	<input type="checkbox"/> Decorazioni	<input type="checkbox"/> Decorazioni pittoriche	<input type="checkbox"/> Abbaini	
<input type="checkbox"/> Cortili antichi	<input checked="" type="checkbox"/> Murature	<input type="checkbox"/> Zoccolatura	<input type="checkbox"/> Pavimentazioni	<input type="checkbox"/> Parapetti	

# SCHEDA DI ANALISI E PROGETTO DI TUTELA DEI NUCLEI DI ANTICA FORMAZIONE

Allegato al Piano delle Regole per il recupero, la tutela e la valorizzazione dei Nuclei di Antica Formazione

Località:	Andrista	Isolato:	A	Link:	A_007
Indirizzo:	Via Umberto I				
Foglio:	11	Mappale:	23		

## Stato di conservazione

INTEGRO  
 POCO ALTERATO  
 ALTERATO  
 MOLTO ALTERATO  
 RECENTE

## Valore architettonico

NULLO  
 MODESTO  
 BUONO  
 RILEVANTE

## Stato di dissesto

NUMEROSE LESIONI  
 POCHE LESIONI  
 LESIONI NON PRESENTI

## Tipo di interesse

STORICO  
 ARCHITETTONICO  
 TIPOLOGICO  
 AMBIENTALE / DI CONTESTO  
 NESSUNO, NEUTRO

## Interventi:

Ripristinato     Trasformato     Ampliato

## Sottotetto

DA RECUPERARE     GIA' RECUPERATO     NON PRESENTE

## Rilevanza paesistica

NEGATIVO, CONTRASTANTE     NEUTRO O SENZA RILIEVO     COMPLEMENTARE AL PAESAGGIO  
 CARATTERIZZANTI / SIGNIFICATIVI PER IL PAESAGGIO

## Interventi ammessi come da NORME del PdR

1 Livello     2 Livello     3 Livello     4 Livello     5 Livello

## Note e prescrizioni aggiuntive:

Non è ammessa la demolizione

## Estratto catastale:



## Fotografia:



# SCHEDA DI ANALISI E PROGETTO DI TUTELA DEI NUCLEI DI ANTICA FORMAZIONE

Allegato al Piano delle Regole per il recupero, la tutela e la valorizzazione dei Nuclei di Antica Formazione

Località:	Andrista	Isolato:	A	Link:	A_008
Indirizzo:	Via Umberto I				
Foglio:	11	Mappale:	26		

Superficie coperta: 94

Numero di piani: 1

Volume stimato: 282

## Caratteristiche generali

- PERTINENZA  
 EDIFICIO PRINCIPALE

## Vincoli

- Nessun vincolo  
 Vincolo monumentale  
 Vincolo paesaggistico

## Categorie

- POPOLARE       CIVILE  
 ECONOMICA       LUSO

## Aree scoperte

- CORTILE       VERDE PRIVATO       DEPOSITO  
 GIARDINO       PARCHEGGIO       INCOLTO  
 NESSUNA       VERDE PUBBLICO

## Epoca di costruzione

- PRIMA DEL 1919       DOPO IL 1960  
 TRA IL 1919 ED IL 1945       DI EPOCA IGNOTA  
 TRA IL 1945 ED IL 1960

## Proprietà

- PRIVATA  
 PUBBLICA  
 MISTA

## Tipologia architettonica

- PALAZZO  
 FABBRICATO RURALE  
 CASA A CORTE  
 ED PUBBLICO/RELIGIOSO  
 CASA UNIFAMILIARE  
 CASA PLURIFAMILIARE  
 CASA A SCHIERA

Condizioni igieniche generali: insufficienti

Condizioni statiche generali: insufficienti

Dotazione di posteggi pertinenziali:

## Destinazione d'uso

A B

ACCESSORI RESIDENZA	<input type="radio"/>	<input type="radio"/>
RESIDENZA	<input type="radio"/>	<input type="radio"/>
ARTIGIANATO	<input type="radio"/>	<input type="radio"/>
INDUSTRIA	<input type="radio"/>	<input type="radio"/>
NEGOZI	<input type="radio"/>	<input type="radio"/>
DEPOSITI - MAGAZZINI	<input checked="" type="radio"/>	<input type="radio"/>
UFFICI PRIVATI	<input type="radio"/>	<input type="radio"/>
CREDITO ASSICURAZIONI	<input type="radio"/>	<input type="radio"/>
STUDI PROFESSIONALI	<input type="radio"/>	<input type="radio"/>
LOCALI DA SPETTACOLO	<input type="radio"/>	<input type="radio"/>
PUBBLICI ESERCIZI	<input type="radio"/>	<input type="radio"/>

## Destinazione d'uso

A B

ATTREZZATURE RICREATIVE	<input type="radio"/>	<input type="radio"/>
ISTRUZIONE	<input type="radio"/>	<input type="radio"/>
CULTURA POLITICA	<input type="radio"/>	<input type="radio"/>
UFFICI PUBBLICI	<input type="radio"/>	<input type="radio"/>
CULTO	<input type="radio"/>	<input type="radio"/>
SANITA'	<input type="radio"/>	<input type="radio"/>
ASSISTENZA	<input type="radio"/>	<input type="radio"/>
SICUREZZA	<input type="radio"/>	<input type="radio"/>
SPORT	<input type="radio"/>	<input type="radio"/>
IMPIANTI TECNOLOGICI	<input type="radio"/>	<input type="radio"/>
SERVIZI AGRICOLI	<input type="radio"/>	<input type="radio"/>

A = Prevalente

B = Altra significativa

## Elementi architettonici significativi

<input type="checkbox"/> Archi	<input type="checkbox"/> Gronde	<input checked="" type="checkbox"/> Coperture	<input type="checkbox"/> Intonaco	<input type="checkbox"/> Affreschi	<input type="checkbox"/> Inferriate
<input type="checkbox"/> Colonne	<input type="checkbox"/> Portali	<input type="checkbox"/> Infissi	<input type="checkbox"/> Tinteggiature		<input type="checkbox"/> Poggioli
<input type="checkbox"/> Contorni	<input type="checkbox"/> Portici	<input type="checkbox"/> Decorazioni	<input type="checkbox"/> Decorazioni pittoriche		<input type="checkbox"/> Abbaini
<input type="checkbox"/> Cortili antichi	<input checked="" type="checkbox"/> Murature	<input type="checkbox"/> Zoccolatura	<input type="checkbox"/> Pavimentazioni		<input type="checkbox"/> Parapetti



# SCHEDA DI ANALISI E PROGETTO DI TUTELA DEI NUCLEI DI ANTICA FORMAZIONE

Allegato al Piano delle Regole per il recupero, la tutela e la valorizzazione dei Nuclei di Antica Formazione

Località:	Andrista	Isolato:	A	Link:	A_008
Indirizzo:	Via Umberto I				
Foglio:	11	Mappale:	26		

## Stato di conservazione

- INTEGRO
- POCO ALTERATO
- ALTERATO
- MOLTO ALTERATO
- RECENTE

## Valore architettonico

- NULLO
- MODESTO
- BUONO
- RILEVANTE

## Stato di dissesto

- NUMEROSE LESIONI
- POCHE LESIONI
- LESIONI NON PRESENTI

## Tipo di interesse

- STORICO
- ARCHITETTONICO
- TIPOLOGICO
- AMBIENTALE / DI CONTESTO
- NESSUNO, NEUTRO

### Interventi:

- Ripristinato
- Trasformato
- Ampliato

### Sottotetto

- DA RECUPERARE
- GIA' RECUPERATO
- NON PRESENTE

## Rilevanza paesistica

- NEGATIVO, CONTRASTANTE
- NEUTRO O SENZA RILIEVO
- COMPLEMENTARE AL PAESAGGIO
- CARATTERIZZANTI / SIGNIFICATIVI PER IL PAESAGGIO

## Interventi ammessi come da NORME del PdR

- 1 Livello
- 2 Livello
- 3 Livello
- 4 Livello
- 5 Livello

Note e prescrizioni aggiuntive:

## Estratto catastale:



## Fotografia:



# SCHEDA DI ANALISI E PROGETTO DI TUTELA DEI NUCLEI DI ANTICA FORMAZIONE

Allegato al Piano delle Regole per il recupero, la tutela e la valorizzazione dei Nuclei di Antica Formazione

Località:	Andrista	Isolato:	A	Link:	A_009
Indirizzo:	Via Umberto I				
Foglio:	11	Mappale:	35		

Superficie coperta: 111

Numero di piani: 2

Volume stimato: 666

### Caratteristiche generali

- PERTINENZA  
 EDIFICIO PRINCIPALE

### Vincoli

- Nessun vincolo  
 Vincolo monumentale  
 Vincolo paesaggistico

### Categorie

- POPOLARE       CIVILE  
 ECONOMICA       LUSO

### Aree scoperte

- CORTILE       VERDE PRIVATO       DEPOSITO  
 GIARDINO       PARCHEGGIO       INCOLTO  
 NESSUNA       VERDE PUBBLICO

### Epoca di costruzione

- PRIMA DEL 1919       DOPO IL 1960  
 TRA IL 1919 ED IL 1945       DI EPOCA IGNOTA  
 TRA IL 1945 ED IL 1960

### Proprietà

- PRIVATA  
 PUBBLICA  
 MISTA

### Tipologia architettonica

- PALAZZO  
 FABBRICATO RURALE  
 CASA A CORTE  
 ED PUBBLICO/RELIGIOSO  
 CASA UNIFAMILIARE  
 CASA PLURIFAMILIARE  
 CASA A SCHIERA

Condizioni igieniche generali: buone

Condizioni statiche generali: buone

Dotazione di posteggi pertinenziali:

### Destinazione d'uso

	A	B
ACCESSORI RESIDENZA	<input type="radio"/>	<input type="radio"/>
RESIDENZA	<input checked="" type="radio"/>	<input type="radio"/>
ARTIGIANATO	<input type="radio"/>	<input type="radio"/>
INDUSTRIA	<input type="radio"/>	<input type="radio"/>
NEGOZI	<input type="radio"/>	<input type="radio"/>
DEPOSITI - MAGAZZINI	<input type="radio"/>	<input type="radio"/>
UFFICI PRIVATI	<input type="radio"/>	<input type="radio"/>
CREDITO ASSICURAZIONI	<input type="radio"/>	<input type="radio"/>
STUDI PROFESSIONALI	<input type="radio"/>	<input type="radio"/>
LOCALI DA SPETTACOLO	<input type="radio"/>	<input type="radio"/>
PUBBLICI ESERCIZI	<input type="radio"/>	<input type="radio"/>

### Destinazione d'uso

	A	B
ATTREZZATURE RICREATIVE	<input type="radio"/>	<input type="radio"/>
ISTRUZIONE	<input type="radio"/>	<input type="radio"/>
CULTURA POLITICA	<input type="radio"/>	<input type="radio"/>
UFFICI PUBBLICI	<input type="radio"/>	<input type="radio"/>
CULTO	<input type="radio"/>	<input type="radio"/>
SANITA'	<input type="radio"/>	<input type="radio"/>
ASSISTENZA	<input type="radio"/>	<input type="radio"/>
SICUREZZA	<input type="radio"/>	<input type="radio"/>
SPORT	<input type="radio"/>	<input type="radio"/>
IMPIANTI TECNOLOGICI	<input type="radio"/>	<input type="radio"/>
SERVIZI AGRICOLI	<input type="radio"/>	<input type="radio"/>

A = Prevalente

B = Altra significativa

### Elementi architettonici significativi

<input type="checkbox"/> Archi	<input type="checkbox"/> Gronde	<input type="checkbox"/> Coperture	<input type="checkbox"/> Intonaco	<input type="checkbox"/> Affreschi	<input type="checkbox"/> Inferriate
<input type="checkbox"/> Colonne	<input type="checkbox"/> Portali	<input type="checkbox"/> Infissi	<input type="checkbox"/> Tinteggiature	<input type="checkbox"/> Poggioli	
<input type="checkbox"/> Contorni	<input type="checkbox"/> Portici	<input type="checkbox"/> Decorazioni	<input type="checkbox"/> Decorazioni pittoriche	<input type="checkbox"/> Abbaini	
<input type="checkbox"/> Cortili antichi	<input type="checkbox"/> Murature	<input type="checkbox"/> Zoccolatura	<input type="checkbox"/> Pavimentazioni	<input type="checkbox"/> Parapetti	

# SCHEDA DI ANALISI E PROGETTO DI TUTELA DEI NUCLEI DI ANTICA FORMAZIONE

Allegato al Piano delle Regole per il recupero, la tutela e la valorizzazione dei Nuclei di Antica Formazione

Località:	Andrista	Isolato:	A	Link:	A_009
Indirizzo:	Via Umberto I				
Foglio:	11	Mappale:	35		

## Stato di conservazione

- INTEGRO
- POCO ALTERATO
- ALTERATO
- MOLTO ALTERATO
- RECENTE

## Valore architettonico

- NULLO
- MODESTO
- BUONO
- RILEVANTE

## Stato di dissesto

- NUMEROSE LESIONI
- POCHE LESIONI
- LESIONI NON PRESENTI

## Tipo di interesse

- STORICO
- ARCHITETTONICO
- TIPOLOGICO
- AMBIENTALE / DI CONTESTO
- NESSUNO, NEUTRO

## Interventi:

- Ripristinato
- Trasformato
- Ampliato

## Sottotetto

- DA RECUPERARE
- GIA' RECUPERATO
- NON PRESENTE

## Rilevanza paesistica

- NEGATIVO, CONTRASTANTE
- NEUTRO O SENZA RILIEVO
- COMPLEMENTARE AL PAESAGGIO
- CARATTERIZZANTI / SIGNIFICATIVI PER IL PAESAGGIO

## Interventi ammessi come da NORME del PdR

- 1 Livello
- 2 Livello
- 3 Livello
- 4 Livello
- 5 Livello

Note e prescrizioni aggiuntive:

## Estratto catastale:



## Fotografia:



# SCHEDA DI ANALISI E PROGETTO DI TUTELA DEI NUCLEI DI ANTICA FORMAZIONE

Allegato al Piano delle Regole per il recupero, la tutela e la valorizzazione dei Nuclei di Antica Formazione

Località:	Andrista	Isolato:	A	Link:	A_010
Indirizzo:	Via Umberto I				
Foglio:	11	Mappale:	36		

Superficie coperta: 75  
 Numero di piani: 4  
 Volume stimato: 900

### Caratteristiche generali

- PERTINENZA  
 EDIFICIO PRINCIPALE

### Vincoli

- Nessun vincolo  
 Vincolo monumentale  
 Vincolo paesaggistico

### Categorie

- POPOLARE  CIVILE  
 ECONOMICA  LUSO

### Aree scoperte

- CORTILE  VERDE PRIVATO  DEPOSITO  
 GIARDINO  PARCHEGGIO  INCOLTO  
 NESSUNA  VERDE PUBBLICO

### Epoca di costruzione

- PRIMA DEL 1919  DOPO IL 1960  
 TRA IL 1919 ED IL 1945  DI EPOCA IGNOTA  
 TRA IL 1945 ED IL 1960

### Proprietà

- PRIVATA  
 PUBBLICA  
 MISTA

### Tipologia architettonica

- PALAZZO  
 FABBRICATO RURALE  
 CASA A CORTE  
 ED PUBBLICO/RELIGIOSO  
 CASA UNIFAMILIARE  
 CASA PLURIFAMILIARE  
 CASA A SCHIERA

Condizioni igieniche generali: sufficienti

Condizioni statiche generali: sufficienti

Dotazione di posteggi pertinenziali:

### Destinazione d'uso

	A	B
ACCESSORI RESIDENZA	<input type="radio"/>	<input type="radio"/>
RESIDENZA	<input checked="" type="radio"/>	<input type="radio"/>
ARTIGIANATO	<input type="radio"/>	<input type="radio"/>
INDUSTRIA	<input type="radio"/>	<input type="radio"/>
NEGOZI	<input type="radio"/>	<input type="radio"/>
DEPOSITI - MAGAZZINI	<input type="radio"/>	<input type="radio"/>
UFFICI PRIVATI	<input type="radio"/>	<input type="radio"/>
CREDITO ASSICURAZIONI	<input type="radio"/>	<input type="radio"/>
STUDI PROFESSIONALI	<input type="radio"/>	<input type="radio"/>
LOCALI DA SPETTACOLO	<input type="radio"/>	<input type="radio"/>
PUBBLICI ESERCIZI	<input type="radio"/>	<input type="radio"/>

### Destinazione d'uso

	A	B
ATTREZZATURE RICREATIVE	<input type="radio"/>	<input type="radio"/>
ISTRUZIONE	<input type="radio"/>	<input type="radio"/>
CULTURA POLITICA	<input type="radio"/>	<input type="radio"/>
UFFICI PUBBLICI	<input type="radio"/>	<input type="radio"/>
CULTO	<input type="radio"/>	<input type="radio"/>
SANITA'	<input type="radio"/>	<input type="radio"/>
ASSISTENZA	<input type="radio"/>	<input type="radio"/>
SICUREZZA	<input type="radio"/>	<input type="radio"/>
SPORT	<input type="radio"/>	<input type="radio"/>
IMPIANTI TECNOLOGICI	<input type="radio"/>	<input type="radio"/>
SERVIZI AGRICOLI	<input type="radio"/>	<input type="radio"/>

A = Prevalente

B = Altra significativa

### Elementi architettonici significativi

<input type="checkbox"/> Archi	<input type="checkbox"/> Gronde	<input type="checkbox"/> Coperture	<input type="checkbox"/> Intonaco	<input type="checkbox"/> Affreschi	<input type="checkbox"/> Inferriate
<input type="checkbox"/> Colonne	<input type="checkbox"/> Portali	<input type="checkbox"/> Infissi	<input type="checkbox"/> Tinteggiature	<input type="checkbox"/> Poggioli	<input type="checkbox"/> Abbaini
<input type="checkbox"/> Contorni	<input type="checkbox"/> Portici	<input type="checkbox"/> Decorazioni	<input type="checkbox"/> Decorazioni pittoriche	<input type="checkbox"/> Parapetti	
<input type="checkbox"/> Cortili antichi	<input checked="" type="checkbox"/> Murature	<input type="checkbox"/> Zoccolatura	<input type="checkbox"/> Pavimentazioni		

# SCHEDA DI ANALISI E PROGETTO DI TUTELA DEI NUCLEI DI ANTICA FORMAZIONE

Allegato al Piano delle Regole per il recupero, la tutela e la valorizzazione dei Nuclei di Antica Formazione

Località:	Andrista	Isolato:	A	Link:	A_010
Indirizzo:	Via Umberto I				
Foglio:	11	Mappale:	36		

## Stato di conservazione

INTEGRO  
 POCO ALTERATO  
 ALTERATO  
 MOLTO ALTERATO  
 RECENTE

## Valore architettonico

NULLO  
 MODESTO  
 BUONO  
 RILEVANTE

## Stato di dissesto

NUMEROSE LESIONI  
 POCHE LESIONI  
 LESIONI NON PRESENTI

## Tipo di interesse

STORICO  
 ARCHITETTONICO  
 TIPOLOGICO  
 AMBIENTALE / DI CONTESTO  
 NESSUNO, NEUTRO

## Interventi:

Ripristinato

Trasformato

Ampliato

## Sottotetto

DA RECUPERARE

GIA' RECUPERATO

NON PRESENTE

## Rilevanza paesistica

NEGATIVO, CONTRASTANTE  
 NEUTRO O SENZA RILIEVO  
 COMPLEMENTARE AL PAESAGGIO  
 CARATTERIZZANTI / SIGNIFICATIVI PER IL PAESAGGIO

## Interventi ammessi come da NORME del PdR

1 Livello

2 Livello

3 Livello

4 Livello

5 Livello

## Note e prescrizioni aggiuntive:

Edificio già parzialmente alterato. Non è comunque ammessa la demolizione

## Estratto catastale:



## Fotografia:



# SCHEDA DI ANALISI E PROGETTO DI TUTELA DEI NUCLEI DI ANTICA FORMAZIONE

Allegato al Piano delle Regole per il recupero, la tutela e la valorizzazione dei Nuclei di Antica Formazione

Località:	Andrista	Isolato:	A	Link:	A_011
Indirizzo:	Via Umberto I				
Foglio:	11	Mappale:	52		

Superficie coperta: 78

Numero di piani: 3

Volume stimato: 702

## Caratteristiche generali

- PERTINENZA  
 EDIFICIO PRINCIPALE

## Vincoli

- Nessun vincolo  
 Vincolo monumentale  
 Vincolo paesaggistico

## Categorie

- POPOLARE  CIVILE  
 ECONOMICA  LUSO

## Aree scoperte

- CORTILE  VERDE PRIVATO  DEPOSITO  
 GIARDINO  PARCHEGGIO  INCOLTO  
 NESSUNA  VERDE PUBBLICO

## Epoca di costruzione

- PRIMA DEL 1919  DOPO IL 1960  
 TRA IL 1919 ED IL 1945  DI EPOCA IGNOTA  
 TRA IL 1945 ED IL 1960

## Proprietà

- PRIVATA  
 PUBBLICA  
 MISTA

## Tipologia architettonica

- PALAZZO  
 FABBRICATO RURALE  
 CASA A CORTE  
 ED PUBBLICO/RELIGIOSO  
 CASA UNIFAMILIARE  
 CASA PLURIFAMILIARE  
 CASA A SCHIERA

Condizioni igieniche generali: insufficienti

Condizioni statiche generali: insufficienti

Dotazione di posteggi pertinenziali:

## Destinazione d'uso

	A	B
ACCESSORI RESIDENZA	<input type="radio"/>	<input type="radio"/>
RESIDENZA	<input checked="" type="radio"/>	<input type="radio"/>
ARTIGIANATO	<input type="radio"/>	<input type="radio"/>
INDUSTRIA	<input type="radio"/>	<input type="radio"/>
NEGOZI	<input type="radio"/>	<input type="radio"/>
DEPOSITI - MAGAZZINI	<input type="radio"/>	<input checked="" type="radio"/>
UFFICI PRIVATI	<input type="radio"/>	<input type="radio"/>
CREDITO ASSICURAZIONI	<input type="radio"/>	<input type="radio"/>
STUDI PROFESSIONALI	<input type="radio"/>	<input type="radio"/>
LOCALI DA SPETTACOLO	<input type="radio"/>	<input type="radio"/>
PUBBLICI ESERCIZI	<input type="radio"/>	<input type="radio"/>

## Destinazione d'uso

	A	B
ATTREZZATURE RICREATIVE	<input type="radio"/>	<input type="radio"/>
ISTRUZIONE	<input type="radio"/>	<input type="radio"/>
CULTURA POLITICA	<input type="radio"/>	<input type="radio"/>
UFFICI PUBBLICI	<input type="radio"/>	<input type="radio"/>
CULTO	<input type="radio"/>	<input type="radio"/>
SANITA'	<input type="radio"/>	<input type="radio"/>
ASSISTENZA	<input type="radio"/>	<input type="radio"/>
SICUREZZA	<input type="radio"/>	<input type="radio"/>
SPORT	<input type="radio"/>	<input type="radio"/>
IMPIANTI TECNOLOGICI	<input type="radio"/>	<input type="radio"/>
SERVIZI AGRICOLI	<input type="radio"/>	<input type="radio"/>

A = Prevalente

B = Altra significativa

## Elementi architettonici significativi

<input type="checkbox"/> Archi	<input type="checkbox"/> Gronde	<input type="checkbox"/> Coperture	<input type="checkbox"/> Intonaco	<input type="checkbox"/> Affreschi	<input type="checkbox"/> Inferriate
<input type="checkbox"/> Colonne	<input type="checkbox"/> Portali	<input type="checkbox"/> Infissi	<input type="checkbox"/> Tinteggiature	<input type="checkbox"/> Poggioli	
<input type="checkbox"/> Contorni	<input type="checkbox"/> Portici	<input type="checkbox"/> Decorazioni	<input type="checkbox"/> Decorazioni pittoriche	<input type="checkbox"/> Abbaini	
<input type="checkbox"/> Cortili antichi	<input checked="" type="checkbox"/> Murature	<input type="checkbox"/> Zoccolatura	<input type="checkbox"/> Pavimentazioni	<input type="checkbox"/> Parapetti	

# SCHEDA DI ANALISI E PROGETTO DI TUTELA DEI NUCLEI DI ANTICA FORMAZIONE

Allegato al Piano delle Regole per il recupero, la tutela e la valorizzazione dei Nuclei di Antica Formazione

Località:	Andrista	Isolato:	A	Link:	A_011
Indirizzo:	Via Umberto I				
Foglio:	11	Mappale:	52		

## Stato di conservazione

INTEGRO  
 POCO ALTERATO  
 ALTERATO  
 MOLTO ALTERATO  
 RECENTE

## Valore architettonico

NULLO  
 MODESTO  
 BUONO  
 RILEVANTE

## Stato di dissesto

NUMEROSE LESIONI  
 POCHE LESIONI  
 LESIONI NON PRESENTI

## Tipo di interesse

STORICO  
 ARCHITETTONICO  
 TIPOLOGICO  
 AMBIENTALE / DI CONTESTO  
 NESSUNO, NEUTRO

## Interventi:

Ripristinato

Trasformato

Ampliato

## Sottotetto

DA RECUPERARE

GIA' RECUPERATO

NON PRESENTE

## Rilevanza paesistica

NEGATIVO, CONTRASTANTE  
 NEUTRO O SENZA RILIEVO  
 COMPLEMENTARE AL PAESAGGIO  
 CARATTERIZZANTI / SIGNIFICATIVI PER IL PAESAGGIO

## Interventi ammessi come da NORME del PdR

1 Livello

2 Livello

3 Livello

4 Livello

5 Livello

## Note e prescrizioni aggiuntive:

E' ammessa la demolizione, anche parziale, in caso di effettiva e verificata inadeguatezza statica

## Estratto catastale:



## Fotografia:



# SCHEDA DI ANALISI E PROGETTO DI TUTELA DEI NUCLEI DI ANTICA FORMAZIONE

Allegato al Piano delle Regole per il recupero, la tutela e la valorizzazione dei Nuclei di Antica Formazione

Località:	Andrista	Isolato:	A	Link:	A_012
Indirizzo:	Via Umberto I				
Foglio:	11	Mappale:	37		

Superficie coperta: 90

Numero di piani: 3

Volume stimato: 810

### Caratteristiche generali

- PERTINENZA  
 EDIFICIO PRINCIPALE

### Vincoli

- Nessun vincolo  
 Vincolo monumentale  
 Vincolo paesaggistico

### Categorie

- POPOLARE       CIVILE  
 ECONOMICA       LUSO

### Aree scoperte

- CORTILE       VERDE PRIVATO       DEPOSITO  
 GIARDINO       PARCHEGGIO       INCOLTO  
 NESSUNA       VERDE PUBBLICO

### Epoca di costruzione

- PRIMA DEL 1919       DOPO IL 1960  
 TRA IL 1919 ED IL 1945       DI EPOCA IGNOTA  
 TRA IL 1945 ED IL 1960

### Proprietà

- PRIVATA  
 PUBBLICA  
 MISTA

### Tipologia architettonica

- PALAZZO  
 FABBRICATO RURALE  
 CASA A CORTE  
 ED PUBBLICO/RELIGIOSO  
 CASA UNIFAMILIARE  
 CASA PLURIFAMILIARE  
 CASA A SCHIERA

Condizioni igieniche generali: buone

Condizioni statiche generali: buone

Dotazione di posteggi pertinenziali:

### Destinazione d'uso

	A	B
ACCESSORI RESIDENZA	<input type="radio"/>	<input type="radio"/>
RESIDENZA	<input checked="" type="radio"/>	<input type="radio"/>
ARTIGIANATO	<input type="radio"/>	<input type="radio"/>
INDUSTRIA	<input type="radio"/>	<input type="radio"/>
NEGOZI	<input type="radio"/>	<input type="radio"/>
DEPOSITI - MAGAZZINI	<input type="radio"/>	<input type="radio"/>
UFFICI PRIVATI	<input type="radio"/>	<input type="radio"/>
CREDITO ASSICURAZIONI	<input type="radio"/>	<input type="radio"/>
STUDI PROFESSIONALI	<input type="radio"/>	<input type="radio"/>
LOCALI DA SPETTACOLO	<input type="radio"/>	<input type="radio"/>
PUBBLICI ESERCIZI	<input type="radio"/>	<input type="radio"/>

### Destinazione d'uso

	A	B
ATTREZZATURE RICREATIVE	<input type="radio"/>	<input type="radio"/>
ISTRUZIONE	<input type="radio"/>	<input type="radio"/>
CULTURA POLITICA	<input type="radio"/>	<input type="radio"/>
UFFICI PUBBLICI	<input type="radio"/>	<input type="radio"/>
CULTO	<input type="radio"/>	<input type="radio"/>
SANITA'	<input type="radio"/>	<input type="radio"/>
ASSISTENZA	<input type="radio"/>	<input type="radio"/>
SICUREZZA	<input type="radio"/>	<input type="radio"/>
SPORT	<input type="radio"/>	<input type="radio"/>
IMPIANTI TECNOLOGICI	<input type="radio"/>	<input type="radio"/>
SERVIZI AGRICOLI	<input type="radio"/>	<input type="radio"/>

A = Prevalente

B = Altra significativa

### Elementi architettonici significativi

<input type="checkbox"/> Archi	<input type="checkbox"/> Gronde	<input type="checkbox"/> Coperture	<input type="checkbox"/> Intonaco	<input type="checkbox"/> Affreschi	<input type="checkbox"/> Inferriate
<input type="checkbox"/> Colonne	<input type="checkbox"/> Portali	<input type="checkbox"/> Infissi	<input type="checkbox"/> Tinteggiature	<input type="checkbox"/> Poggioli	<input type="checkbox"/> Abbaini
<input type="checkbox"/> Contorni	<input type="checkbox"/> Portici	<input type="checkbox"/> Decorazioni	<input type="checkbox"/> Decorazioni pittoriche	<input type="checkbox"/> Parapetti	
<input type="checkbox"/> Cortili antichi	<input checked="" type="checkbox"/> Murature	<input type="checkbox"/> Zoccolatura	<input type="checkbox"/> Pavimentazioni		



# SCHEDA DI ANALISI E PROGETTO DI TUTELA DEI NUCLEI DI ANTICA FORMAZIONE

Allegato al Piano delle Regole per il recupero, la tutela e la valorizzazione dei Nuclei di Antica Formazione

Località:	Andrista	Isolato:	A	Link:	A_012
Indirizzo:	Via Umberto I				
Foglio:	11	Mappale:	37		

## Stato di conservazione

INTEGRO  
 POCO ALTERATO  
 ALTERATO  
 MOLTO ALTERATO  
 RECENTE

## Valore architettonico

NULLO  
 MODESTO  
 BUONO  
 RILEVANTE

## Stato di dissesto

NUMEROSE LESIONI  
 POCHE LESIONI  
 LESIONI NON PRESENTI

## Tipo di interesse

STORICO  
 ARCHITETTONICO  
 TIPOLOGICO  
 AMBIENTALE / DI CONTESTO  
 NESSUNO, NEUTRO

## Interventi:

Ripristinato     Trasformato     Ampliato

## Sottotetto

DA RECUPERARE     GIA' RECUPERATO     NON PRESENTE

## Rilevanza paesistica

NEGATIVO, CONTRASTANTE     NEUTRO O SENZA RILIEVO     COMPLEMENTARE AL PAESAGGIO  
 CARATTERIZZANTI / SIGNIFICATIVI PER IL PAESAGGIO

## Interventi ammessi come da NORME del PdR

1 Livello     2 Livello     3 Livello     4 Livello     5 Livello

## Note e prescrizioni aggiuntive:

Non è ammessa la demolizione

## Estratto catastale:



## Fotografia:



# SCHEDA DI ANALISI E PROGETTO DI TUTELA DEI NUCLEI DI ANTICA FORMAZIONE

Allegato al Piano delle Regole per il recupero, la tutela e la valorizzazione dei Nuclei di Antica Formazione

Località:	Andrista	Isolato:	A	Link:	A_013
Indirizzo:	Via IV Novembre				
Foglio:	11	Mappale:	160		

Superficie coperta: 84

Numero di piani: 3

Volume stimato: 756

## Caratteristiche generali

- PERTINENZA  
 EDIFICIO PRINCIPALE

## Vincoli

- Nessun vincolo  
 Vincolo monumentale  
 Vincolo paesaggistico

## Categorie

- POPOLARE       CIVILE  
 ECONOMICA       LUSO

## Aree scoperte

- CORTILE       VERDE PRIVATO       DEPOSITO  
 GIARDINO       PARCHEGGIO       INCOLTO  
 NESSUNA       VERDE PUBBLICO

## Epoca di costruzione

- PRIMA DEL 1919       DOPO IL 1960  
 TRA IL 1919 ED IL 1945       DI EPOCA IGNOTA  
 TRA IL 1945 ED IL 1960

## Proprietà

- PRIVATA  
 PUBBLICA  
 MISTA

## Tipologia architettonica

- PALAZZO  
 FABBRICATO RURALE  
 CASA A CORTE  
 ED PUBBLICO/RELIGIOSO  
 CASA UNIFAMILIARE  
 CASA PLURIFAMILIARE  
 CASA A SCHIERA

Condizioni igieniche generali: insufficienti

Condizioni statiche generali: insufficienti

Dotazione di posteggi pertinenziali:

## Destinazione d'uso

	A	B
ACCESSORI RESIDENZA	<input type="radio"/>	<input type="radio"/>
RESIDENZA	<input type="radio"/>	<input type="radio"/>
ARTIGIANATO	<input type="radio"/>	<input type="radio"/>
INDUSTRIA	<input type="radio"/>	<input type="radio"/>
NEGOZI	<input type="radio"/>	<input type="radio"/>
DEPOSITI - MAGAZZINI	<input checked="" type="radio"/>	<input type="radio"/>
UFFICI PRIVATI	<input type="radio"/>	<input type="radio"/>
CREDITO ASSICURAZIONI	<input type="radio"/>	<input type="radio"/>
STUDI PROFESSIONALI	<input type="radio"/>	<input type="radio"/>
LOCALI DA SPETTACOLO	<input type="radio"/>	<input type="radio"/>
PUBBLICI ESERCIZI	<input type="radio"/>	<input type="radio"/>

## Destinazione d'uso

	A	B
ATTREZZATURE RICREATIVE	<input type="radio"/>	<input type="radio"/>
ISTRUZIONE	<input type="radio"/>	<input type="radio"/>
CULTURA POLITICA	<input type="radio"/>	<input type="radio"/>
UFFICI PUBBLICI	<input type="radio"/>	<input type="radio"/>
CULTO	<input type="radio"/>	<input type="radio"/>
SANITA'	<input type="radio"/>	<input type="radio"/>
ASSISTENZA	<input type="radio"/>	<input type="radio"/>
SICUREZZA	<input type="radio"/>	<input type="radio"/>
SPORT	<input type="radio"/>	<input type="radio"/>
IMPIANTI TECNOLOGICI	<input type="radio"/>	<input type="radio"/>
SERVIZI AGRICOLI	<input type="radio"/>	<input type="radio"/>

A = Prevalente

B = Altra significativa

## Elementi architettonici significativi

<input type="checkbox"/> Archi	<input type="checkbox"/> Gronde	<input type="checkbox"/> Coperture	<input type="checkbox"/> Intonaco	<input type="checkbox"/> Affreschi	<input type="checkbox"/> Inferriate
<input type="checkbox"/> Colonne	<input type="checkbox"/> Portali	<input type="checkbox"/> Infissi	<input type="checkbox"/> Tinteggiature	<input type="checkbox"/> Poggioli	
<input checked="" type="checkbox"/> Contorni	<input type="checkbox"/> Portici	<input type="checkbox"/> Decorazioni	<input type="checkbox"/> Decorazioni pittoriche	<input type="checkbox"/> Abbaini	
<input type="checkbox"/> Cortili antichi	<input checked="" type="checkbox"/> Murature	<input type="checkbox"/> Zoccolatura	<input type="checkbox"/> Pavimentazioni	<input type="checkbox"/> Parapetti	

# SCHEDA DI ANALISI E PROGETTO DI TUTELA DEI NUCLEI DI ANTICA FORMAZIONE

Allegato al Piano delle Regole per il recupero, la tutela e la valorizzazione dei Nuclei di Antica Formazione

Località:	Andrista	Isolato:	A	Link:	A_013
Indirizzo:	Via IV Novembre				
Foglio:	11	Mappale:	160		

## Stato di conservazione

- INTEGRO
- POCO ALTERATO
- ALTERATO
- MOLTO ALTERATO
- RECENTE

## Valore architettonico

- NULLO
- MODESTO
- BUONO
- RILEVANTE

## Stato di dissesto

- NUMEROSE LESIONI
- POCHE LESIONI
- LESIONI NON PRESENTI

## Tipo di interesse

- STORICO
- ARCHITETTONICO
- TIPOLOGICO
- AMBIENTALE / DI CONTESTO
- NESSUNO, NEUTRO

### Interventi:

Ripristinato

Trasformato

Ampliato

### Sottotetto

DA RECUPERARE

GIA' RECUPERATO

NON PRESENTE

## Rilevanza paesistica

- NEGATIVO, CONTRASTANTE
- NEUTRO O SENZA RILIEVO
- COMPLEMENTARE AL PAESAGGIO
- CARATTERIZZANTI / SIGNIFICATIVI PER IL PAESAGGIO

## Interventi ammessi come da NORME del PdR

1 Livello

2 Livello

3 Livello

4 Livello

5 Livello

Note e prescrizioni aggiuntive:

## Estratto catastale:



## Fotografia:



# SCHEDA DI ANALISI E PROGETTO DI TUTELA DEI NUCLEI DI ANTICA FORMAZIONE

Allegato al Piano delle Regole per il recupero, la tutela e la valorizzazione dei Nuclei di Antica Formazione

Località:	Andrista	Isolato:	A	Link:	A_014
Indirizzo:	Via Umberto I				
Foglio:	11	Mappale:	24		

Superficie coperta: 163

Numero di piani: 3

Volume stimato: 1467

## Caratteristiche generali

- PERTINENZA  
 EDIFICIO PRINCIPALE

## Vincoli

- Nessun vincolo  
 Vincolo monumentale  
 Vincolo paesaggistico

## Categorie

- POPOLARE  CIVILE  
 ECONOMICA  LUSO

## Aree scoperte

- CORTILE  VERDE PRIVATO  DEPOSITO  
 GIARDINO  PARCHEGGIO  INCOLTO  
 NESSUNA  VERDE PUBBLICO

## Epoca di costruzione

- PRIMA DEL 1919  DOPO IL 1960  
 TRA IL 1919 ED IL 1945  DI EPOCA IGNOTA  
 TRA IL 1945 ED IL 1960

## Proprietà

- PRIVATA  
 PUBBLICA  
 MISTA

## Tipologia architettonica

- PALAZZO  
 FABBRICATO RURALE  
 CASA A CORTE  
 ED PUBBLICO/RELIGIOSO  
 CASA UNIFAMILIARE  
 CASA PLURIFAMILIARE  
 CASA A SCHIERA

Condizioni igieniche generali: sufficienti

Condizioni statiche generali: sufficienti

Dotazione di posteggi pertinenziali:

## Destinazione d'uso

	A	B
ACCESSORI RESIDENZA	<input type="radio"/>	<input checked="" type="radio"/>
RESIDENZA	<input checked="" type="radio"/>	<input type="radio"/>
ARTIGIANATO	<input type="radio"/>	<input type="radio"/>
INDUSTRIA	<input type="radio"/>	<input type="radio"/>
NEGOZI	<input type="radio"/>	<input type="radio"/>
DEPOSITI - MAGAZZINI	<input type="radio"/>	<input type="radio"/>
UFFICI PRIVATI	<input type="radio"/>	<input type="radio"/>
CREDITO ASSICURAZIONI	<input type="radio"/>	<input type="radio"/>
STUDI PROFESSIONALI	<input type="radio"/>	<input type="radio"/>
LOCALI DA SPETTACOLO	<input type="radio"/>	<input type="radio"/>
PUBBLICI ESERCIZI	<input type="radio"/>	<input type="radio"/>

## Destinazione d'uso

	A	B
ATTREZZATURE RICREATIVE	<input type="radio"/>	<input checked="" type="radio"/>
ISTRUZIONE	<input type="radio"/>	<input type="radio"/>
CULTURA POLITICA	<input type="radio"/>	<input type="radio"/>
UFFICI PUBBLICI	<input type="radio"/>	<input type="radio"/>
CULTO	<input type="radio"/>	<input type="radio"/>
SANITA'	<input type="radio"/>	<input type="radio"/>
ASSISTENZA	<input type="radio"/>	<input type="radio"/>
SICUREZZA	<input type="radio"/>	<input type="radio"/>
SPORT	<input type="radio"/>	<input type="radio"/>
IMPIANTI TECNOLOGICI	<input type="radio"/>	<input type="radio"/>
SERVIZI AGRICOLI	<input type="radio"/>	<input type="radio"/>

A = Prevalente

B = Altra significativa

## Elementi architettonici significativi

<input type="checkbox"/> Archi	<input type="checkbox"/> Gronde	<input type="checkbox"/> Coperture	<input type="checkbox"/> Intonaco	<input type="checkbox"/> Affreschi	<input type="checkbox"/> Inferriate
<input type="checkbox"/> Colonne	<input type="checkbox"/> Portali	<input type="checkbox"/> Infissi	<input type="checkbox"/> Tinteggiature	<input type="checkbox"/> Poggioli	
<input type="checkbox"/> Contorni	<input type="checkbox"/> Portici	<input type="checkbox"/> Decorazioni	<input type="checkbox"/> Decorazioni pittoriche	<input type="checkbox"/> Abbaini	
<input type="checkbox"/> Cortili antichi	<input checked="" type="checkbox"/> Murature	<input type="checkbox"/> Zoccolatura	<input type="checkbox"/> Pavimentazioni	<input type="checkbox"/> Parapetti	

# SCHEDA DI ANALISI E PROGETTO DI TUTELA DEI NUCLEI DI ANTICA FORMAZIONE

Allegato al Piano delle Regole per il recupero, la tutela e la valorizzazione dei Nuclei di Antica Formazione

Località:	Andrista	Isolato:	A	Link:	A_014
Indirizzo:	Via Umberto I				
Foglio:	11	Mappale:	24		

## Stato di conservazione

INTEGRO  
 POCO ALTERATO  
 ALTERATO  
 MOLTO ALTERATO  
 RECENTE

## Valore architettonico

NULLO  
 MODESTO  
 BUONO  
 RILEVANTE

## Stato di dissesto

NUMEROSE LESIONI  
 POCHE LESIONI  
 LESIONI NON PRESENTI

## Tipo di interesse

STORICO  
 ARCHITETTONICO  
 TIPOLOGICO  
 AMBIENTALE / DI CONTESTO  
 NESSUNO, NEUTRO

## Interventi:

Ripristinato     Trasformato     Ampliato

## Sottotetto

DA RECUPERARE     GIA' RECUPERATO     NON PRESENTE

## Rilevanza paesistica

NEGATIVO, CONTRASTANTE     NEUTRO O SENZA RILIEVO     COMPLEMENTARE AL PAESAGGIO  
 CARATTERIZZANTI / SIGNIFICATIVI PER IL PAESAGGIO

## Interventi ammessi come da NORME del PdR

1 Livello     2 Livello     3 Livello     4 Livello     5 Livello

## Note e prescrizioni aggiuntive:

L'edificio, seppur fortemente alterato, è parte integrante del nucleo antico del paese. E' vietata la demolizione.

## Estratto catastale:



## Fotografia:



# SCHEDA DI ANALISI E PROGETTO DI TUTELA DEI NUCLEI DI ANTICA FORMAZIONE

Allegato al Piano delle Regole per il recupero, la tutela e la valorizzazione dei Nuclei di Antica Formazione

Località:	Andrista	Isolato:	A	Link:	A_015
Indirizzo:	Via Umberto I				
Foglio:	11	Mappale:	31		

Superficie coperta: 107

Numero di piani: 3

Volume stimato: 963

## Caratteristiche generali

- PERTINENZA  
 EDIFICIO PRINCIPALE

## Vincoli

- Nessun vincolo  
 Vincolo monumentale  
 Vincolo paesaggistico

## Categorie

- POPOLARE       CIVILE  
 ECONOMICA       LUSO

## Aree scoperte

- CORTILE       VERDE PRIVATO       DEPOSITO  
 GIARDINO       PARCHEGGIO       INCOLTO  
 NESSUNA       VERDE PUBBLICO

## Epoca di costruzione

- PRIMA DEL 1919       DOPO IL 1960  
 TRA IL 1919 ED IL 1945       DI EPOCA IGNOTA  
 TRA IL 1945 ED IL 1960

## Proprietà

- PRIVATA  
 PUBBLICA  
 MISTA

## Tipologia architettonica

- PALAZZO  
 FABBRICATO RURALE  
 CASA A CORTE  
 ED PUBBLICO/RELIGIOSO  
 CASA UNIFAMILIARE  
 CASA PLURIFAMILIARE  
 CASA A SCHIERA

Condizioni igieniche generali: ottime

Condizioni statiche generali: ottime

Dotazione di posteggi pertinenziali:

## Destinazione d'uso

	A	B
ACCESSORI RESIDENZA	<input type="radio"/>	<input checked="" type="radio"/>
RESIDENZA	<input checked="" type="radio"/>	<input type="radio"/>
ARTIGIANATO	<input type="radio"/>	<input type="radio"/>
INDUSTRIA	<input type="radio"/>	<input type="radio"/>
NEGOZI	<input type="radio"/>	<input type="radio"/>
DEPOSITI - MAGAZZINI	<input type="radio"/>	<input type="radio"/>
UFFICI PRIVATI	<input type="radio"/>	<input type="radio"/>
CREDITO ASSICURAZIONI	<input type="radio"/>	<input type="radio"/>
STUDI PROFESSIONALI	<input type="radio"/>	<input type="radio"/>
LOCALI DA SPETTACOLO	<input type="radio"/>	<input type="radio"/>
PUBBLICI ESERCIZI	<input type="radio"/>	<input type="radio"/>

## Destinazione d'uso

	A	B
ATTREZZATURE RICREATIVE	<input type="radio"/>	<input checked="" type="radio"/>
ISTRUZIONE	<input type="radio"/>	<input type="radio"/>
CULTURA POLITICA	<input type="radio"/>	<input type="radio"/>
UFFICI PUBBLICI	<input type="radio"/>	<input type="radio"/>
CULTO	<input type="radio"/>	<input type="radio"/>
SANITA'	<input type="radio"/>	<input type="radio"/>
ASSISTENZA	<input type="radio"/>	<input type="radio"/>
SICUREZZA	<input type="radio"/>	<input type="radio"/>
SPORT	<input type="radio"/>	<input type="radio"/>
IMPIANTI TECNOLOGICI	<input type="radio"/>	<input type="radio"/>
SERVIZI AGRICOLI	<input type="radio"/>	<input type="radio"/>

A = Prevalente

B = Altra significativa

## Elementi architettonici significativi

<input type="checkbox"/> Archi	<input type="checkbox"/> Gronde	<input type="checkbox"/> Coperture	<input type="checkbox"/> Intonaco	<input type="checkbox"/> Affreschi	<input type="checkbox"/> Inferriate
<input type="checkbox"/> Colonne	<input type="checkbox"/> Portali	<input type="checkbox"/> Infissi	<input type="checkbox"/> Tinteggiature		<input type="checkbox"/> Poggioli
<input type="checkbox"/> Contorni	<input type="checkbox"/> Portici	<input type="checkbox"/> Decorazioni	<input type="checkbox"/> Decorazioni pittoriche		<input type="checkbox"/> Abbaini
<input type="checkbox"/> Cortili antichi	<input type="checkbox"/> Murature	<input type="checkbox"/> Zoccolatura	<input type="checkbox"/> Pavimentazioni		<input type="checkbox"/> Parapetti

# SCHEDA DI ANALISI E PROGETTO DI TUTELA DEI NUCLEI DI ANTICA FORMAZIONE

Allegato al Piano delle Regole per il recupero, la tutela e la valorizzazione dei Nuclei di Antica Formazione

Località:	Andrista	Isolato:	A	Link:	A_015
Indirizzo:	Via Umberto I				
Foglio:	11	Mappale:	31		

## Stato di conservazione

INTEGRO  
 POCO ALTERATO  
 ALTERATO  
 MOLTO ALTERATO  
 RECENTE

## Valore architettonico

NULLO  
 MODESTO  
 BUONO  
 RILEVANTE

## Stato di dissesto

NUMEROSE LESIONI  
 POCHE LESIONI  
 LESIONI NON PRESENTI

## Tipo di interesse

STORICO  
 ARCHITETTONICO  
 TIPOLOGICO  
 AMBIENTALE / DI CONTESTO  
 NESSUNO, NEUTRO

### Interventi:

Ripristinato     Trasformato     Ampliato

### Sottotetto

DA RECUPERARE     GIA' RECUPERATO     NON PRESENTE

## Rilevanza paesistica

NEGATIVO, CONTRASTANTE     NEUTRO O SENZA RILIEVO     COMPLEMENTARE AL PAESAGGIO  
 CARATTERIZZANTI / SIGNIFICATIVI PER IL PAESAGGIO

## Interventi ammessi come da NORME del PdR

1 Livello     2 Livello     3 Livello     4 Livello     5 Livello

### Note e prescrizioni aggiuntive:

Non è ammessa la demolizione

## Estratto catastale:



## Fotografia:



# SCHEDA DI ANALISI E PROGETTO DI TUTELA DEI NUCLEI DI ANTICA FORMAZIONE

Allegato al Piano delle Regole per il recupero, la tutela e la valorizzazione dei Nuclei di Antica Formazione

Località:	Andrista	Isolato:	A	Link:	A_016
Indirizzo:	Via Umberto I				
Foglio:	11	Mappale:	30		

Superficie coperta: 57

Numero di piani: 2

Volume stimato: 342

## Caratteristiche generali

- PERTINENZA  
 EDIFICIO PRINCIPALE

## Vincoli

- Nessun vincolo  
 Vincolo monumentale  
 Vincolo paesaggistico

## Categorie

- POPOLARE       CIVILE  
 ECONOMICA       LUSO

## Aree scoperte

- CORTILE       VERDE PRIVATO       DEPOSITO  
 GIARDINO       PARCHEGGIO       INCOLTO  
 NESSUNA       VERDE PUBBLICO

## Epoca di costruzione

- PRIMA DEL 1919       DOPO IL 1960  
 TRA IL 1919 ED IL 1945       DI EPOCA IGNOTA  
 TRA IL 1945 ED IL 1960

## Proprietà

- PRIVATA  
 PUBBLICA  
 MISTA

## Tipologia architettonica

- PALAZZO  
 FABBRICATO RURALE  
 CASA A CORTE  
 ED PUBBLICO/RELIGIOSO  
 CASA UNIFAMILIARE  
 CASA PLURIFAMILIARE  
 CASA A SCHIERA

Condizioni igieniche generali: buone

Condizioni statiche generali: buone

Dotazione di posteggi pertinenziali:

## Destinazione d'uso

	A	B
ACCESSORI RESIDENZA	<input type="radio"/>	<input checked="" type="radio"/>
RESIDENZA	<input checked="" type="radio"/>	<input type="radio"/>
ARTIGIANATO	<input type="radio"/>	<input type="radio"/>
INDUSTRIA	<input type="radio"/>	<input type="radio"/>
NEGOZI	<input type="radio"/>	<input type="radio"/>
DEPOSITI - MAGAZZINI	<input type="radio"/>	<input type="radio"/>
UFFICI PRIVATI	<input type="radio"/>	<input type="radio"/>
CREDITO ASSICURAZIONI	<input type="radio"/>	<input type="radio"/>
STUDI PROFESSIONALI	<input type="radio"/>	<input type="radio"/>
LOCALI DA SPETTACOLO	<input type="radio"/>	<input type="radio"/>
PUBBLICI ESERCIZI	<input type="radio"/>	<input type="radio"/>

## Destinazione d'uso

	A	B
ATTREZZATURE RICREATIVE	<input type="radio"/>	<input checked="" type="radio"/>
ISTRUZIONE	<input type="radio"/>	<input type="radio"/>
CULTURA POLITICA	<input type="radio"/>	<input type="radio"/>
UFFICI PUBBLICI	<input type="radio"/>	<input type="radio"/>
CULTO	<input type="radio"/>	<input type="radio"/>
SANITA'	<input type="radio"/>	<input type="radio"/>
ASSISTENZA	<input type="radio"/>	<input type="radio"/>
SICUREZZA	<input type="radio"/>	<input type="radio"/>
SPORT	<input type="radio"/>	<input type="radio"/>
IMPIANTI TECNOLOGICI	<input type="radio"/>	<input type="radio"/>
SERVIZI AGRICOLI	<input type="radio"/>	<input type="radio"/>

A = Prevalente

B = Altra significativa

## Elementi architettonici significativi

<input checked="" type="checkbox"/> Archi	<input type="checkbox"/> Gronde	<input type="checkbox"/> Coperture	<input type="checkbox"/> Intonaco	<input type="checkbox"/> Affreschi	<input type="checkbox"/> Inferriate
<input type="checkbox"/> Colonne	<input type="checkbox"/> Portali	<input type="checkbox"/> Infissi	<input type="checkbox"/> Tinteggiature	<input type="checkbox"/> Poggioli	
<input type="checkbox"/> Contorni	<input type="checkbox"/> Portici	<input type="checkbox"/> Decorazioni	<input type="checkbox"/> Decorazioni pittoriche	<input type="checkbox"/> Abbaini	
<input type="checkbox"/> Cortili antichi	<input checked="" type="checkbox"/> Murature	<input type="checkbox"/> Zoccolatura	<input type="checkbox"/> Pavimentazioni	<input type="checkbox"/> Parapetti	



# SCHEDA DI ANALISI E PROGETTO DI TUTELA DEI NUCLEI DI ANTICA FORMAZIONE

Allegato al Piano delle Regole per il recupero, la tutela e la valorizzazione dei Nuclei di Antica Formazione

Località:	Andrista	Isolato:	A	Link:	A_016
Indirizzo:	Via Umberto I				
Foglio:	11	Mappale:	30		

## Stato di conservazione

INTEGRO  
 POCO ALTERATO  
 ALTERATO  
 MOLTO ALTERATO  
 RECENTE

## Valore architettonico

NULLO  
 MODESTO  
 BUONO  
 RILEVANTE

## Stato di dissesto

NUMEROSE LESIONI  
 POCHE LESIONI  
 LESIONI NON PRESENTI

## Tipo di interesse

STORICO  
 ARCHITETTONICO  
 TIPOLOGICO  
 AMBIENTALE / DI CONTESTO  
 NESSUNO, NEUTRO

## Interventi:

Ripristinato     Trasformato     Ampliato

## Sottotetto

DA RECUPERARE     GIA' RECUPERATO     NON PRESENTE

## Rilevanza paesistica

NEGATIVO, CONTRASTANTE     NEUTRO O SENZA RILIEVO     COMPLEMENTARE AL PAESAGGIO  
 CARATTERIZZANTI / SIGNIFICATIVI PER IL PAESAGGIO

## Interventi ammessi come da NORME del PdR

1 Livello     2 Livello     3 Livello     4 Livello     5 Livello

Note e prescrizioni aggiuntive:

## Estratto catastale:



## Fotografia:



# SCHEDA DI ANALISI E PROGETTO DI TUTELA DEI NUCLEI DI ANTICA FORMAZIONE

Allegato al Piano delle Regole per il recupero, la tutela e la valorizzazione dei Nuclei di Antica Formazione

Località:	Andrista	Isolato:	A	Link:	A_017
Indirizzo:	Via Umberto I				
Foglio:	11	Mappale:	29		

Superficie coperta: 52

Numero di piani: 3

Volume stimato: 468

## Caratteristiche generali

- PERTINENZA  
 EDIFICIO PRINCIPALE

## Vincoli

- Nessun vincolo  
 Vincolo monumentale  
 Vincolo paesaggistico

## Categorie

- POPOLARE       CIVILE  
 ECONOMICA       LUSO

## Aree scoperte

- CORTILE       VERDE PRIVATO       DEPOSITO  
 GIARDINO       PARCHEGGIO       INCOLTO  
 NESSUNA       VERDE PUBBLICO

## Epoca di costruzione

- PRIMA DEL 1919       DOPO IL 1960  
 TRA IL 1919 ED IL 1945       DI EPOCA IGNOTA  
 TRA IL 1945 ED IL 1960

## Proprietà

- PRIVATA  
 PUBBLICA  
 MISTA

## Tipologia architettonica

- PALAZZO  
 FABBRICATO RURALE  
 CASA A CORTE  
 ED PUBBLICO/RELIGIOSO  
 CASA UNIFAMILIARE  
 CASA PLURIFAMILIARE  
 CASA A SCHIERA

Condizioni igieniche generali: ottime

Condizioni statiche generali: ottime

Dotazione di posteggi pertinenziali:

## Destinazione d'uso

	A	B
ACCESSORI RESIDENZA	<input type="radio"/>	<input type="radio"/>
RESIDENZA	<input checked="" type="radio"/>	<input type="radio"/>
ARTIGIANATO	<input type="radio"/>	<input type="radio"/>
INDUSTRIA	<input type="radio"/>	<input type="radio"/>
NEGOZI	<input type="radio"/>	<input type="radio"/>
DEPOSITI - MAGAZZINI	<input type="radio"/>	<input type="radio"/>
UFFICI PRIVATI	<input type="radio"/>	<input type="radio"/>
CREDITO ASSICURAZIONI	<input type="radio"/>	<input type="radio"/>
STUDI PROFESSIONALI	<input type="radio"/>	<input type="radio"/>
LOCALI DA SPETTACOLO	<input type="radio"/>	<input type="radio"/>
PUBBLICI ESERCIZI	<input type="radio"/>	<input type="radio"/>

## Destinazione d'uso

	A	B
ATTREZZATURE RICREATIVE	<input type="radio"/>	<input type="radio"/>
ISTRUZIONE	<input type="radio"/>	<input type="radio"/>
CULTURA POLITICA	<input type="radio"/>	<input type="radio"/>
UFFICI PUBBLICI	<input type="radio"/>	<input type="radio"/>
CULTO	<input type="radio"/>	<input type="radio"/>
SANITA'	<input type="radio"/>	<input type="radio"/>
ASSISTENZA	<input type="radio"/>	<input type="radio"/>
SICUREZZA	<input type="radio"/>	<input type="radio"/>
SPORT	<input type="radio"/>	<input type="radio"/>
IMPIANTI TECNOLOGICI	<input type="radio"/>	<input type="radio"/>
SERVIZI AGRICOLI	<input type="radio"/>	<input type="radio"/>

A = Prevalente

B = Altra significativa

## Elementi architettonici significativi

<input type="checkbox"/> Archi	<input type="checkbox"/> Gronde	<input type="checkbox"/> Coperture	<input type="checkbox"/> Intonaco	<input type="checkbox"/> Affreschi	<input type="checkbox"/> Inferriate
<input type="checkbox"/> Colonne	<input type="checkbox"/> Portali	<input type="checkbox"/> Infissi	<input type="checkbox"/> Tinteggiature	<input type="checkbox"/> Poggioli	<input type="checkbox"/> Abbaini
<input type="checkbox"/> Contorni	<input type="checkbox"/> Portici	<input type="checkbox"/> Decorazioni	<input type="checkbox"/> Decorazioni pittoriche	<input type="checkbox"/> Parapetti	
<input type="checkbox"/> Cortili antichi	<input checked="" type="checkbox"/> Murature	<input type="checkbox"/> Zoccolatura	<input type="checkbox"/> Pavimentazioni		

# SCHEDA DI ANALISI E PROGETTO DI TUTELA DEI NUCLEI DI ANTICA FORMAZIONE

Allegato al Piano delle Regole per il recupero, la tutela e la valorizzazione dei Nuclei di Antica Formazione

Località:	Andrista	Isolato:	A	Link:	A_017
Indirizzo:	Via Umberto I				
Foglio:	11	Mappale:	29		

## Stato di conservazione

- INTEGRO
- POCO ALTERATO
- ALTERATO
- MOLTO ALTERATO
- RECENTE

## Valore architettonico

- NULLO
- MODESTO
- BUONO
- RILEVANTE

## Stato di dissesto

- NUMEROSE LESIONI
- POCHE LESIONI
- LESIONI NON PRESENTI

## Tipo di interesse

- STORICO
- ARCHITETTONICO
- TIPOLOGICO
- AMBIENTALE / DI CONTESTO
- NESSUNO, NEUTRO

## Interventi:

- Ripristinato
- Trasformato
- Ampliato

## Sottotetto

- DA RECUPERARE
- GIA' RECUPERATO
- NON PRESENTE

## Rilevanza paesistica

- NEGATIVO, CONTRASTANTE
- NEUTRO O SENZA RILIEVO
- COMPLEMENTARE AL PAESAGGIO
- CARATTERIZZANTI / SIGNIFICATIVI PER IL PAESAGGIO

## Interventi ammessi come da NORME del PdR

- 1 Livello
- 2 Livello
- 3 Livello
- 4 Livello
- 5 Livello

## Note e prescrizioni aggiuntive:

Non è ammessa la demolizione

## Estratto catastale:



## Fotografia:



# SCHEDA DI ANALISI E PROGETTO DI TUTELA DEI NUCLEI DI ANTICA FORMAZIONE

Allegato al Piano delle Regole per il recupero, la tutela e la valorizzazione dei Nuclei di Antica Formazione

Località:	Andrista	Isolato:	A	Link:	A_018
Indirizzo:	Via Umberto I				
Foglio:	11	Mappale:	30 - 38 - 39 - 54 - 55		

Superficie coperta: 165

Numero di piani: 3

Volume stimato: 1485

## Caratteristiche generali

- PERTINENZA  
 EDIFICIO PRINCIPALE

## Vincoli

- Nessun vincolo  
 Vincolo monumentale  
 Vincolo paesaggistico

## Categorie

- POPOLARE  CIVILE  
 ECONOMICA  LUSO

## Aree scoperte

- CORTILE  VERDE PRIVATO  DEPOSITO  
 GIARDINO  PARCHEGGIO  INCOLTO  
 NESSUNA  VERDE PUBBLICO

## Epoca di costruzione

- PRIMA DEL 1919  DOPO IL 1960  
 TRA IL 1919 ED IL 1945  DI EPOCA IGNOTA  
 TRA IL 1945 ED IL 1960

## Proprietà

- PRIVATA  
 PUBBLICA  
 MISTA

## Tipologia architettonica

- PALAZZO  
 FABBRICATO RURALE  
 CASA A CORTE  
 ED PUBBLICO/RELIGIOSO  
 CASA UNIFAMILIARE  
 CASA PLURIFAMILIARE  
 CASA A SCHIERA

Condizioni igieniche generali: buone

Condizioni statiche generali: buone

Dotazione di posteggi pertinenziali:

## Destinazione d'uso

A B

ACCESSORI RESIDENZA	<input type="radio"/>	<input type="radio"/>
RESIDENZA	<input checked="" type="radio"/>	<input type="radio"/>
ARTIGIANATO	<input type="radio"/>	<input type="radio"/>
INDUSTRIA	<input type="radio"/>	<input type="radio"/>
NEGOZI	<input type="radio"/>	<input type="radio"/>
DEPOSITI - MAGAZZINI	<input type="radio"/>	<input type="radio"/>
UFFICI PRIVATI	<input type="radio"/>	<input type="radio"/>
CREDITO ASSICURAZIONI	<input type="radio"/>	<input type="radio"/>
STUDI PROFESSIONALI	<input type="radio"/>	<input type="radio"/>
LOCALI DA SPETTACOLO	<input type="radio"/>	<input type="radio"/>
PUBBLICI ESERCIZI	<input type="radio"/>	<input type="radio"/>

## Destinazione d'uso

A B

ATTREZZATURE RICREATIVE	<input type="radio"/>	<input type="radio"/>
ISTRUZIONE	<input type="radio"/>	<input type="radio"/>
CULTURA POLITICA	<input type="radio"/>	<input type="radio"/>
UFFICI PUBBLICI	<input type="radio"/>	<input type="radio"/>
CULTO	<input type="radio"/>	<input type="radio"/>
SANITA'	<input type="radio"/>	<input type="radio"/>
ASSISTENZA	<input type="radio"/>	<input type="radio"/>
SICUREZZA	<input type="radio"/>	<input type="radio"/>
SPORT	<input type="radio"/>	<input type="radio"/>
IMPIANTI TECNOLOGICI	<input type="radio"/>	<input type="radio"/>
SERVIZI AGRICOLI	<input type="radio"/>	<input type="radio"/>

A = Prevalente

B = Altra significativa

## Elementi architettonici significativi

<input type="checkbox"/> Archi	<input type="checkbox"/> Gronde	<input type="checkbox"/> Coperture	<input type="checkbox"/> Intonaco	<input type="checkbox"/> Affreschi	<input type="checkbox"/> Inferriate
<input type="checkbox"/> Colonne	<input type="checkbox"/> Portali	<input type="checkbox"/> Infissi	<input type="checkbox"/> Tinteggiature	<input type="checkbox"/> Poggioli	<input type="checkbox"/> Abbaini
<input type="checkbox"/> Contorni	<input type="checkbox"/> Portici	<input type="checkbox"/> Decorazioni	<input type="checkbox"/> Decorazioni pittoriche	<input type="checkbox"/> Parapetti	
<input type="checkbox"/> Cortili antichi	<input checked="" type="checkbox"/> Murature	<input type="checkbox"/> Zoccolatura	<input type="checkbox"/> Pavimentazioni		

# SCHEDA DI ANALISI E PROGETTO DI TUTELA DEI NUCLEI DI ANTICA FORMAZIONE

Allegato al Piano delle Regole per il recupero, la tutela e la valorizzazione dei Nuclei di Antica Formazione

Località:	Andrista	Isolato:	A	Link:	A_018
Indirizzo:	Via Umberto I				
Foglio:	11	Mappale:	30 - 38 - 39 - 54 - 55		

## Stato di conservazione

- INTEGRO
- POCO ALTERATO
- ALTERATO
- MOLTO ALTERATO
- RECENTE

## Valore architettonico

- NULLO
- MODESTO
- BUONO
- RILEVANTE

## Stato di dissesto

- NUMEROSE LESIONI
- POCHE LESIONI
- LESIONI NON PRESENTI

## Tipo di interesse

- STORICO
- ARCHITETTONICO
- TIPOLOGICO
- AMBIENTALE / DI CONTESTO
- NESSUNO, NEUTRO

### Interventi:

- Ripristinato     Trasformato     Ampliato

### Sottotetto

- DA RECUPERARE     GIA' RECUPERATO     NON PRESENTE

## Rilevanza paesistica

- NEGATIVO, CONTRASTANTE
- NEUTRO O SENZA RILIEVO
- COMPLEMENTARE AL PAESAGGIO
- CARATTERIZZANTI / SIGNIFICATIVI PER IL PAESAGGIO

## Interventi ammessi come da NORME del PdR

- 1 Livello     2 Livello     3 Livello     4 Livello     5 Livello

### Note e prescrizioni aggiuntive:

Non è ammessa la demolizione

## Estratto catastale:



## Fotografia:



# SCHEDA DI ANALISI E PROGETTO DI TUTELA DEI NUCLEI DI ANTICA FORMAZIONE

Allegato al Piano delle Regole per il recupero, la tutela e la valorizzazione dei Nuclei di Antica Formazione

Località:	Andrista	Isolato:	A	Link:	A_019
Indirizzo:	Via Umberto I				
Foglio:	11	Mappale:	40 - 41 - 57 - 58		

Superficie coperta: 207  
 Numero di piani: 2  
 Volume stimato: 1242

**Caratteristiche generali**

PERTINENZA  
 EDIFICIO PRINCIPALE

**Vincoli**

Nessun vincolo  
 Vincolo monumentale  
 Vincolo paesaggistico

**Categorie**

POPOLARE       CIVILE  
 ECONOMICA       LUSO

**Aree scoperte**

CORTILE       VERDE PRIVATO       DEPOSITO  
 GIARDINO       PARCHEGGIO       INCOLTO  
 NESSUNA       VERDE PUBBLICO

**Epoca di costruzione**

PRIMA DEL 1919       DOPO IL 1960  
 TRA IL 1919 ED IL 1945       DI EPOCA IGNOTA  
 TRA IL 1945 ED IL 1960

**Proprietà**

PRIVATA  
 PUBBLICA  
 MISTA

**Tipologia architettonica**

PALAZZO  
 FABBRICATO RURALE  
 CASA A CORTE  
 ED PUBBLICO/RELIGIOSO  
 CASA UNIFAMILIARE  
 CASA PLURIFAMILIARE  
 CASA A SCHIERA

Condizioni igieniche generali: ottime  
 Condizioni statiche generali: ottime

Dotazione di posteggi pertinenziali:

Destinazione d'uso	A	B
ACCESSORI RESIDENZA	<input type="radio"/>	<input type="radio"/>
RESIDENZA	<input checked="" type="radio"/>	<input type="radio"/>
ARTIGIANATO	<input type="radio"/>	<input type="radio"/>
INDUSTRIA	<input type="radio"/>	<input type="radio"/>
NEGOZI	<input type="radio"/>	<input type="radio"/>
DEPOSITI - MAGAZZINI	<input type="radio"/>	<input type="radio"/>
UFFICI PRIVATI	<input type="radio"/>	<input type="radio"/>
CREDITO ASSICURAZIONI	<input type="radio"/>	<input type="radio"/>
STUDI PROFESSIONALI	<input type="radio"/>	<input type="radio"/>
LOCALI DA SPETTACOLO	<input type="radio"/>	<input type="radio"/>
PUBBLICI ESERCIZI	<input type="radio"/>	<input type="radio"/>

Destinazione d'uso	A	B
ATTREZZATURE RICREATIVE	<input type="radio"/>	<input type="radio"/>
ISTRUZIONE	<input type="radio"/>	<input type="radio"/>
CULTURA POLITICA	<input type="radio"/>	<input type="radio"/>
UFFICI PUBBLICI	<input type="radio"/>	<input type="radio"/>
CULTO	<input type="radio"/>	<input type="radio"/>
SANITA'	<input type="radio"/>	<input type="radio"/>
ASSISTENZA	<input type="radio"/>	<input type="radio"/>
SICUREZZA	<input type="radio"/>	<input type="radio"/>
SPORT	<input type="radio"/>	<input type="radio"/>
IMPIANTI TECNOLOGICI	<input type="radio"/>	<input type="radio"/>
SERVIZI AGRICOLI	<input type="radio"/>	<input type="radio"/>

**A = Prevalente**  
**B = Altra significativa**

## Elementi architettonici significativi

<input type="checkbox"/> Archi	<input type="checkbox"/> Gronde	<input type="checkbox"/> Coperture	<input type="checkbox"/> Intonaco	<input type="checkbox"/> Affreschi	<input type="checkbox"/> Inferriate
<input type="checkbox"/> Colonne	<input type="checkbox"/> Portali	<input type="checkbox"/> Infissi	<input type="checkbox"/> Tinteggiature	<input type="checkbox"/> Poggioli	<input type="checkbox"/> Abbaini
<input type="checkbox"/> Contorni	<input type="checkbox"/> Portici	<input type="checkbox"/> Decorazioni	<input type="checkbox"/> Decorazioni pittoriche	<input type="checkbox"/> Parapetti	
<input type="checkbox"/> Cortili antichi	<input checked="" type="checkbox"/> Murature	<input type="checkbox"/> Zoccolatura	<input type="checkbox"/> Pavimentazioni		

# SCHEDA DI ANALISI E PROGETTO DI TUTELA DEI NUCLEI DI ANTICA FORMAZIONE

Allegato al Piano delle Regole per il recupero, la tutela e la valorizzazione dei Nuclei di Antica Formazione

Località:	Andrista	Isolato:	A	Link:	A_019
Indirizzo:	Via Umberto I				
Foglio:	11	Mappale:	40 - 41 - 57 - 58		

## Stato di conservazione

INTEGRATO  
 POCO ALTERATO  
 ALTERATO  
 MOLTO ALTERATO  
 RECENTE

## Valore architettonico

NULLO  
 MODESTO  
 BUONO  
 RILEVANTE

## Stato di dissesto

NUMEROSE LESIONI  
 POCHE LESIONI  
 LESIONI NON PRESENTI

## Tipo di interesse

STORICO  
 ARCHITETTONICO  
 TIPOLOGICO  
 AMBIENTALE / DI CONTESTO  
 NESSUNO, NEUTRO

## Interventi:

Ripristinato     Trasformato     Ampliato

## Sottotetto

DA RECUPERARE     GIA' RECUPERATO     NON PRESENTE

## Rilevanza paesistica

NEGATIVO, CONTRASTANTE     NEUTRO O SENZA RILIEVO     COMPLEMENTARE AL PAESAGGIO  
 CARATTERIZZANTI / SIGNIFICATIVI PER IL PAESAGGIO

## Interventi ammessi come da NORME del PdR

1 Livello     2 Livello     3 Livello     4 Livello     5 Livello

## Note e prescrizioni aggiuntive:

Lodevole l'intervento di conservazione attuato. Non è ammessa la demolizione

## Estratto catastale:



## Fotografia:



# SCHEDA DI ANALISI E PROGETTO DI TUTELA DEI NUCLEI DI ANTICA FORMAZIONE

Allegato al Piano delle Regole per il recupero, la tutela e la valorizzazione dei Nuclei di Antica Formazione

Località:	Andrista	Isolato:	A	Link:	A_020
Indirizzo:	Via Umberto I				
Foglio:	11	Mappale:	69 - 70 - 71		

Superficie coperta: 166

Numero di piani: 4

Volume stimato: 1992

## Caratteristiche generali

- PERTINENZA  
 EDIFICIO PRINCIPALE

## Vincoli

- Nessun vincolo  
 Vincolo monumentale  
 Vincolo paesaggistico

## Categorie

- POPOLARE       CIVILE  
 ECONOMICA       LUSO

## Aree scoperte

- CORTILE       VERDE PRIVATO       DEPOSITO  
 GIARDINO       PARCHEGGIO       INCOLTO  
 NESSUNA       VERDE PUBBLICO

## Epoca di costruzione

- PRIMA DEL 1919       DOPO IL 1960  
 TRA IL 1919 ED IL 1945       DI EPOCA IGNOTA  
 TRA IL 1945 ED IL 1960

## Proprietà

- PRIVATA  
 PUBBLICA  
 MISTA

## Tipologia architettonica

- PALAZZO  
 FABBRICATO RURALE  
 CASA A CORTE  
 ED PUBBLICO/RELIGIOSO  
 CASA UNIFAMILIARE  
 CASA PLURIFAMILIARE  
 CASA A SCHIERA

Condizioni igieniche generali: buone

Condizioni statiche generali: buone

Dotazione di posteggi pertinenziali:

## Destinazione d'uso

	A	B
ACCESSORI RESIDENZA	<input type="radio"/>	<input type="radio"/>
RESIDENZA	<input checked="" type="radio"/>	<input type="radio"/>
ARTIGIANATO	<input type="radio"/>	<input type="radio"/>
INDUSTRIA	<input type="radio"/>	<input type="radio"/>
NEGOZI	<input type="radio"/>	<input type="radio"/>
DEPOSITI - MAGAZZINI	<input type="radio"/>	<input type="radio"/>
UFFICI PRIVATI	<input type="radio"/>	<input type="radio"/>
CREDITO ASSICURAZIONI	<input type="radio"/>	<input type="radio"/>
STUDI PROFESSIONALI	<input type="radio"/>	<input type="radio"/>
LOCALI DA SPETTACOLO	<input type="radio"/>	<input type="radio"/>
PUBBLICI ESERCIZI	<input type="radio"/>	<input type="radio"/>

## Destinazione d'uso

	A	B
ATTREZZATURE RICREATIVE	<input type="radio"/>	<input type="radio"/>
ISTRUZIONE	<input type="radio"/>	<input type="radio"/>
CULTURA POLITICA	<input type="radio"/>	<input type="radio"/>
UFFICI PUBBLICI	<input type="radio"/>	<input type="radio"/>
CULTO	<input type="radio"/>	<input type="radio"/>
SANITA'	<input type="radio"/>	<input type="radio"/>
ASSISTENZA	<input type="radio"/>	<input type="radio"/>
SICUREZZA	<input type="radio"/>	<input type="radio"/>
SPORT	<input type="radio"/>	<input type="radio"/>
IMPIANTI TECNOLOGICI	<input type="radio"/>	<input type="radio"/>
SERVIZI AGRICOLI	<input type="radio"/>	<input type="radio"/>

A = Prevalente

B = Altra significativa

## Elementi architettonici significativi

<input type="checkbox"/> Archi	<input type="checkbox"/> Gronde	<input type="checkbox"/> Coperture	<input type="checkbox"/> Intonaco	<input type="checkbox"/> Affreschi	<input type="checkbox"/> Inferriate
<input type="checkbox"/> Colonne	<input type="checkbox"/> Portali	<input type="checkbox"/> Infissi	<input type="checkbox"/> Tinteggiature	<input type="checkbox"/> Poggioli	
<input checked="" type="checkbox"/> Contorni	<input type="checkbox"/> Portici	<input type="checkbox"/> Decorazioni	<input type="checkbox"/> Decorazioni pittoriche	<input type="checkbox"/> Abbaini	
<input type="checkbox"/> Cortili antichi	<input checked="" type="checkbox"/> Murature	<input type="checkbox"/> Zoccolatura	<input type="checkbox"/> Pavimentazioni	<input type="checkbox"/> Parapetti	



# SCHEDA DI ANALISI E PROGETTO DI TUTELA DEI NUCLEI DI ANTICA FORMAZIONE

Allegato al Piano delle Regole per il recupero, la tutela e la valorizzazione dei Nuclei di Antica Formazione

Località:	Andrista	Isolato:	A	Link:	A_020
Indirizzo:	Via Umberto I				
Foglio:	11	Mappale:	69 - 70 - 71		

## Stato di conservazione

- INTEGRO
- POCO ALTERATO
- ALTERATO
- MOLTO ALTERATO
- RECENTE

## Valore architettonico

- NULLO
- MODESTO
- BUONO
- RILEVANTE

## Stato di dissesto

- NUMEROSE LESIONI
- POCHE LESIONI
- LESIONI NON PRESENTI

## Tipo di interesse

- STORICO
- ARCHITETTONICO
- TIPOLOGICO
- AMBIENTALE / DI CONTESTO
- NESSUNO, NEUTRO

## Interventi:

- Ripristinato
- Trasformato
- Ampliato

## Sottotetto

- DA RECUPERARE
- GIA' RECUPERATO
- NON PRESENTE

## Rilevanza paesistica

- NEGATIVO, CONTRASTANTE
- NEUTRO O SENZA RILIEVO
- COMPLEMENTARE AL PAESAGGIO
- CARATTERIZZANTI / SIGNIFICATIVI PER IL PAESAGGIO

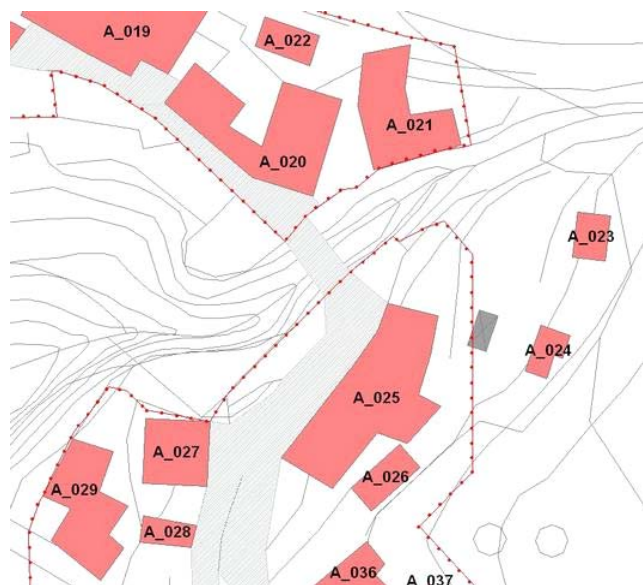
## Interventi ammessi come da NORME del PdR

- 1 Livello
- 2 Livello
- 3 Livello
- 4 Livello
- 5 Livello

## Note e prescrizioni aggiuntive:

L'edificio risulta fortemente alterato, ma mantiene alcuni elementi caratteristici dell'edilizia storica di cui si prescrive la conservazione. Non è ammessa la demolizione.

## Estratto catastale:



## Fotografia:



# SCHEDA DI ANALISI E PROGETTO DI TUTELA DEI NUCLEI DI ANTICA FORMAZIONE

Allegato al Piano delle Regole per il recupero, la tutela e la valorizzazione dei Nuclei di Antica Formazione

Località:	Andrista	Isolato:	A	Link:	A_021
Indirizzo:	Via Umberto I				
Foglio:	11	Mappale:	72		

Superficie coperta: 109

Numero di piani: 2

Volume stimato: 654

## Caratteristiche generali

- PERTINENZA  
 EDIFICIO PRINCIPALE

## Vincoli

- Nessun vincolo  
 Vincolo monumentale  
 Vincolo paesaggistico

## Categorie

- POPOLARE       CIVILE  
 ECONOMICA       LUSO

## Aree scoperte

- CORTILE       VERDE PRIVATO       DEPOSITO  
 GIARDINO       PARCHEGGIO       INCOLTO  
 NESSUNA       VERDE PUBBLICO

## Epoca di costruzione

- PRIMA DEL 1919       DOPO IL 1960  
 TRA IL 1919 ED IL 1945       DI EPOCA IGNOTA  
 TRA IL 1945 ED IL 1960

## Proprietà

- PRIVATA  
 PUBBLICA  
 MISTA

## Tipologia architettonica

- PALAZZO  
 FABBRICATO RURALE  
 CASA A CORTE  
 ED PUBBLICO/RELIGIOSO  
 CASA UNIFAMILIARE  
 CASA PLURIFAMILIARE  
 CASA A SCHIERA

Condizioni igieniche generali: ottime

Condizioni statiche generali: ottime

Dotazione di posteggi pertinenziali:

## Destinazione d'uso

	A	B
ACCESSORI RESIDENZA	<input type="radio"/>	<input checked="" type="radio"/>
RESIDENZA	<input checked="" type="radio"/>	<input type="radio"/>
ARTIGIANATO	<input type="radio"/>	<input type="radio"/>
INDUSTRIA	<input type="radio"/>	<input type="radio"/>
NEGOZI	<input type="radio"/>	<input type="radio"/>
DEPOSITI - MAGAZZINI	<input type="radio"/>	<input type="radio"/>
UFFICI PRIVATI	<input type="radio"/>	<input type="radio"/>
CREDITO ASSICURAZIONI	<input type="radio"/>	<input type="radio"/>
STUDI PROFESSIONALI	<input type="radio"/>	<input type="radio"/>
LOCALI DA SPETTACOLO	<input type="radio"/>	<input type="radio"/>
PUBBLICI ESERCIZI	<input type="radio"/>	<input type="radio"/>

## Destinazione d'uso

	A	B
ATTREZZATURE RICREATIVE	<input type="radio"/>	<input checked="" type="radio"/>
ISTRUZIONE	<input type="radio"/>	<input type="radio"/>
CULTURA POLITICA	<input type="radio"/>	<input type="radio"/>
UFFICI PUBBLICI	<input type="radio"/>	<input type="radio"/>
CULTO	<input type="radio"/>	<input type="radio"/>
SANITA'	<input type="radio"/>	<input type="radio"/>
ASSISTENZA	<input type="radio"/>	<input type="radio"/>
SICUREZZA	<input type="radio"/>	<input type="radio"/>
SPORT	<input type="radio"/>	<input type="radio"/>
IMPIANTI TECNOLOGICI	<input type="radio"/>	<input type="radio"/>
SERVIZI AGRICOLI	<input type="radio"/>	<input type="radio"/>

A = Prevalente

B = Altra significativa

## Elementi architettonici significativi

<input type="checkbox"/> Archi	<input type="checkbox"/> Gronde	<input type="checkbox"/> Coperture	<input type="checkbox"/> Intonaco	<input type="checkbox"/> Affreschi	<input type="checkbox"/> Inferriate
<input type="checkbox"/> Colonne	<input type="checkbox"/> Portali	<input type="checkbox"/> Infissi	<input type="checkbox"/> Tinteggiature	<input type="checkbox"/> Poggioli	
<input type="checkbox"/> Contorni	<input type="checkbox"/> Portici	<input type="checkbox"/> Decorazioni	<input type="checkbox"/> Decorazioni pittoriche	<input type="checkbox"/> Abbaini	
<input type="checkbox"/> Cortili antichi	<input type="checkbox"/> Murature	<input type="checkbox"/> Zoccolatura	<input type="checkbox"/> Pavimentazioni	<input type="checkbox"/> Parapetti	

# SCHEDA DI ANALISI E PROGETTO DI TUTELA DEI NUCLEI DI ANTICA FORMAZIONE

Allegato al Piano delle Regole per il recupero, la tutela e la valorizzazione dei Nuclei di Antica Formazione

Località:	Andrista	Isolato:	A	Link:	A_021
Indirizzo:	Via Umberto I				
Foglio:	11	Mappale:	72		

## Stato di conservazione

- INTEGRO
- POCO ALTERATO
- ALTERATO
- MOLTO ALTERATO
- RECENTE

## Valore architettonico

- NULLO
- MODESTO
- BUONO
- RILEVANTE

## Stato di dissesto

- NUMEROSE LESIONI
- POCHE LESIONI
- LESIONI NON PRESENTI

## Tipo di interesse

- STORICO
- ARCHITETTONICO
- TIPOLOGICO
- AMBIENTALE / DI CONTESTO
- NESSUNO, NEUTRO

### Interventi:

- Ripristinato     Trasformato     Ampliato

### Sottotetto

- DA RECUPERARE     GIA' RECUPERATO     NON PRESENTE

## Rilevanza paesistica

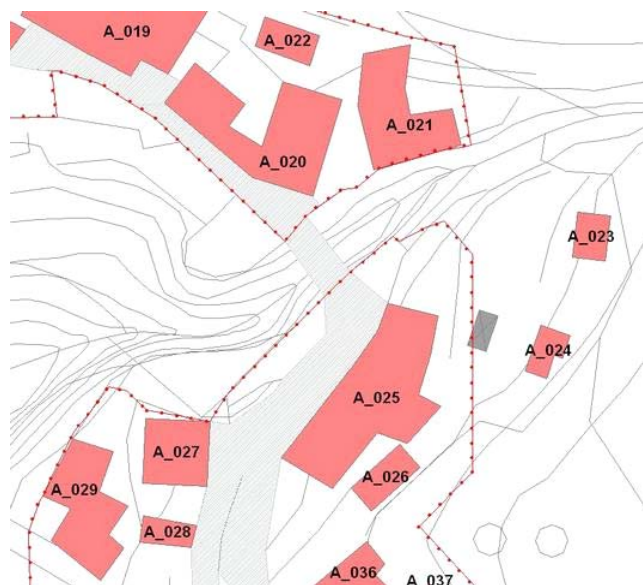
- NEGATIVO, CONTRASTANTE     NEUTRO O SENZA RILIEVO     COMPLEMENTARE AL PAESAGGIO
- CARATTERIZZANTI / SIGNIFICATIVI PER IL PAESAGGIO

## Interventi ammessi come da NORME del PdR

- 1 Livello     2 Livello     3 Livello     4 Livello     5 Livello

Note e prescrizioni aggiuntive:

## Estratto catastale:



## Fotografia:



# SCHEDA DI ANALISI E PROGETTO DI TUTELA DEI NUCLEI DI ANTICA FORMAZIONE

Allegato al Piano delle Regole per il recupero, la tutela e la valorizzazione dei Nuclei di Antica Formazione

Località:	Andrista	Isolato:	A	Link:	A_022
Indirizzo:	Via Umberto I				
Foglio:	11	Mappale:	60		

Superficie coperta: 28

Numero di piani: 1

Volume stimato: 84

## Caratteristiche generali

- PERTINENZA  
 EDIFICIO PRINCIPALE

## Vincoli

- Nessun vincolo  
 Vincolo monumentale  
 Vincolo paesaggistico

## Categorie

- POPOLARE       CIVILE  
 ECONOMICA       LUSO

## Aree scoperte

- CORTILE       VERDE PRIVATO       DEPOSITO  
 GIARDINO       PARCHEGGIO       INCOLTO  
 NESSUNA       VERDE PUBBLICO

## Epoca di costruzione

- PRIMA DEL 1919       DOPO IL 1960  
 TRA IL 1919 ED IL 1945       DI EPOCA IGNOTA  
 TRA IL 1945 ED IL 1960

## Proprietà

- PRIVATA  
 PUBBLICA  
 MISTA

## Tipologia architettonica

- PALAZZO  
 FABBRICATO RURALE  
 CASA A CORTE  
 ED PUBBLICO/RELIGIOSO  
 CASA UNIFAMILIARE  
 CASA PLURIFAMILIARE  
 CASA A SCHIERA

Condizioni igieniche generali: buone

Condizioni statiche generali: buone

Dotazione di posteggi pertinenziali:

## Destinazione d'uso

	A	B
ACCESSORI RESIDENZA	<input type="radio"/>	<input type="radio"/>
RESIDENZA	<input checked="" type="radio"/>	<input type="radio"/>
ARTIGIANATO	<input type="radio"/>	<input type="radio"/>
INDUSTRIA	<input type="radio"/>	<input type="radio"/>
NEGOZI	<input type="radio"/>	<input type="radio"/>
DEPOSITI - MAGAZZINI	<input type="radio"/>	<input type="radio"/>
UFFICI PRIVATI	<input type="radio"/>	<input type="radio"/>
CREDITO ASSICURAZIONI	<input type="radio"/>	<input type="radio"/>
STUDI PROFESSIONALI	<input type="radio"/>	<input type="radio"/>
LOCALI DA SPETTACOLO	<input type="radio"/>	<input type="radio"/>
PUBBLICI ESERCIZI	<input type="radio"/>	<input type="radio"/>

## Destinazione d'uso

	A	B
ATTREZZATURE RICREATIVE	<input type="radio"/>	<input type="radio"/>
ISTRUZIONE	<input type="radio"/>	<input type="radio"/>
CULTURA POLITICA	<input type="radio"/>	<input type="radio"/>
UFFICI PUBBLICI	<input type="radio"/>	<input type="radio"/>
CULTO	<input type="radio"/>	<input type="radio"/>
SANITA'	<input type="radio"/>	<input type="radio"/>
ASSISTENZA	<input type="radio"/>	<input type="radio"/>
SICUREZZA	<input type="radio"/>	<input type="radio"/>
SPORT	<input type="radio"/>	<input type="radio"/>
IMPIANTI TECNOLOGICI	<input type="radio"/>	<input type="radio"/>
SERVIZI AGRICOLI	<input type="radio"/>	<input type="radio"/>

A = Prevalente

B = Altra significativa

## Elementi architettonici significativi

<input type="checkbox"/> Archi	<input type="checkbox"/> Gronde	<input type="checkbox"/> Coperture	<input type="checkbox"/> Intonaco	<input type="checkbox"/> Affreschi	<input type="checkbox"/> Inferriate
<input type="checkbox"/> Colonne	<input type="checkbox"/> Portali	<input type="checkbox"/> Infissi	<input type="checkbox"/> Tinteggiature	<input type="checkbox"/> Poggioli	
<input type="checkbox"/> Contorni	<input type="checkbox"/> Portici	<input type="checkbox"/> Decorazioni	<input type="checkbox"/> Decorazioni pittoriche	<input type="checkbox"/> Abbaini	
<input type="checkbox"/> Cortili antichi	<input type="checkbox"/> Murature	<input type="checkbox"/> Zoccolatura	<input type="checkbox"/> Pavimentazioni	<input type="checkbox"/> Parapetti	

# SCHEDA DI ANALISI E PROGETTO DI TUTELA DEI NUCLEI DI ANTICA FORMAZIONE

Allegato al Piano delle Regole per il recupero, la tutela e la valorizzazione dei Nuclei di Antica Formazione

Località:	Andrista	Isolato:	A	Link:	A_022
Indirizzo:	Via Umberto I				
Foglio:	11	Mappale:	60		

## Stato di conservazione

- INTEGRO
- POCO ALTERATO
- ALTERATO
- MOLTO ALTERATO
- RECENTE

## Valore architettonico

- NULLO
- MODESTO
- BUONO
- RILEVANTE

## Stato di dissesto

- NUMEROSE LESIONI
- POCHE LESIONI
- LESIONI NON PRESENTI

## Tipo di interesse

- STORICO
- ARCHITETTONICO
- TIPOLOGICO
- AMBIENTALE / DI CONTESTO
- NESSUNO, NEUTRO

## Interventi:

- Ripristinato
- Trasformato
- Ampliato

## Sottotetto

- DA RECUPERARE
- GIA' RECUPERATO
- NON PRESENTE

## Rilevanza paesistica

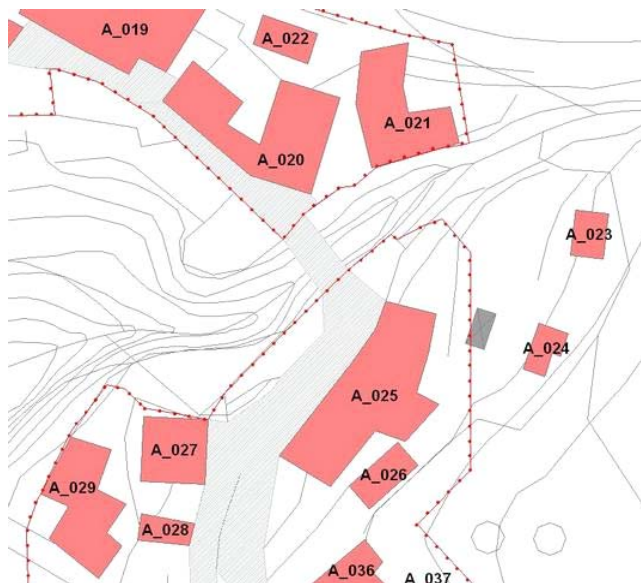
- NEGATIVO, CONTRASTANTE
- NEUTRO O SENZA RILIEVO
- COMPLEMENTARE AL PAESAGGIO
- CARATTERIZZANTI / SIGNIFICATIVI PER IL PAESAGGIO

## Interventi ammessi come da NORME del PdR

- 1 Livello
- 2 Livello
- 3 Livello
- 4 Livello
- 5 Livello

Note e prescrizioni aggiuntive:

## Estratto catastale:



## Fotografia:



# SCHEDA DI ANALISI E PROGETTO DI TUTELA DEI NUCLEI DI ANTICA FORMAZIONE

Allegato al Piano delle Regole per il recupero, la tutela e la valorizzazione dei Nuclei di Antica Formazione

Località:	Andrista	Isolato:	A	Link:	A_023
Indirizzo:	Piazza dei Lavoratori				
Foglio:	11	Mappale:	81		

Superficie coperta: 23

Numero di piani: 2

Volume stimato: 138

### Caratteristiche generali

- PERTINENZA  
 EDIFICIO PRINCIPALE

### Vincoli

- Nessun vincolo  
 Vincolo monumentale  
 Vincolo paesaggistico

### Categorie

- POPOLARE       CIVILE  
 ECONOMICA       LUSO

### Aree scoperte

- CORTILE       VERDE PRIVATO       DEPOSITO  
 GIARDINO       PARCHEGGIO       INCOLTO  
 NESSUNA       VERDE PUBBLICO

### Epoca di costruzione

- PRIMA DEL 1919       DOPO IL 1960  
 TRA IL 1919 ED IL 1945       DI EPOCA IGNOTA  
 TRA IL 1945 ED IL 1960

### Proprietà

- PRIVATA  
 PUBBLICA  
 MISTA

### Tipologia architettonica

- PALAZZO  
 FABBRICATO RURALE  
 CASA A CORTE  
 ED PUBBLICO/RELIGIOSO  
 CASA UNIFAMILIARE  
 CASA PLURIFAMILIARE  
 CASA A SCHIERA

Condizioni igieniche generali: insufficienti

Condizioni statiche generali: insufficienti

Dotazione di posteggi pertinenziali:

### Destinazione d'uso

	A	B
ACCESSORI RESIDENZA	<input type="radio"/>	<input checked="" type="radio"/>
RESIDENZA	<input type="radio"/>	<input checked="" type="radio"/>
ARTIGIANATO	<input type="radio"/>	<input checked="" type="radio"/>
INDUSTRIA	<input type="radio"/>	<input checked="" type="radio"/>
NEGOZI	<input type="radio"/>	<input checked="" type="radio"/>
DEPOSITI - MAGAZZINI	<input checked="" type="radio"/>	<input checked="" type="radio"/>
UFFICI PRIVATI	<input type="radio"/>	<input checked="" type="radio"/>
CREDITO ASSICURAZIONI	<input type="radio"/>	<input checked="" type="radio"/>
STUDI PROFESSIONALI	<input type="radio"/>	<input checked="" type="radio"/>
LOCALI DA SPETTACOLO	<input type="radio"/>	<input checked="" type="radio"/>
PUBBLICI ESERCIZI	<input type="radio"/>	<input checked="" type="radio"/>

### Destinazione d'uso

	A	B
ATTREZZATURE RICREATIVE	<input type="radio"/>	<input checked="" type="radio"/>
ISTRUZIONE	<input type="radio"/>	<input checked="" type="radio"/>
CULTURA POLITICA	<input type="radio"/>	<input checked="" type="radio"/>
UFFICI PUBBLICI	<input type="radio"/>	<input checked="" type="radio"/>
CULTO	<input type="radio"/>	<input checked="" type="radio"/>
SANITA'	<input type="radio"/>	<input checked="" type="radio"/>
ASSISTENZA	<input type="radio"/>	<input checked="" type="radio"/>
SICUREZZA	<input type="radio"/>	<input checked="" type="radio"/>
SPORT	<input type="radio"/>	<input checked="" type="radio"/>
IMPIANTI TECNOLOGICI	<input type="radio"/>	<input checked="" type="radio"/>
SERVIZI AGRICOLI	<input type="radio"/>	<input checked="" type="radio"/>

A = Prevalente

B = Altra significativa

### Elementi architettonici significativi

<input type="checkbox"/> Archi	<input type="checkbox"/> Gronde	<input type="checkbox"/> Coperture	<input type="checkbox"/> Intonaco	<input type="checkbox"/> Affreschi	<input type="checkbox"/> Inferriate
<input type="checkbox"/> Colonne	<input type="checkbox"/> Portali	<input type="checkbox"/> Infissi	<input type="checkbox"/> Tinteggiature	<input type="checkbox"/> Poggioli	<input type="checkbox"/> Abbaini
<input type="checkbox"/> Contorni	<input type="checkbox"/> Portici	<input type="checkbox"/> Decorazioni	<input type="checkbox"/> Decorazioni pittoriche	<input type="checkbox"/> Parapetti	
<input type="checkbox"/> Cortili antichi	<input checked="" type="checkbox"/> Murature	<input type="checkbox"/> Zoccolatura	<input type="checkbox"/> Pavimentazioni		

# SCHEDA DI ANALISI E PROGETTO DI TUTELA DEI NUCLEI DI ANTICA FORMAZIONE

Allegato al Piano delle Regole per il recupero, la tutela e la valorizzazione dei Nuclei di Antica Formazione

Località:	Andrista	Isolato:	A	Link:	A_023
Indirizzo:	Piazza dei Lavoratori				
Foglio:	11	Mappale:	81		

## Stato di conservazione

- INTEGRO
- POCO ALTERATO
- ALTERATO
- MOLTO ALTERATO
- RECENTE

## Valore architettonico

- NULLO
- MODESTO
- BUONO
- RILEVANTE

## Stato di dissesto

- NUMEROSE LESIONI
- POCHE LESIONI
- LESIONI NON PRESENTI

## Tipo di interesse

- STORICO
- ARCHITETTONICO
- TIPOLOGICO
- AMBIENTALE / DI CONTESTO
- NESSUNO, NEUTRO

<b>Interventi:</b>	<input type="checkbox"/> Ripristinato	<input type="checkbox"/> Trasformato	<input type="checkbox"/> Ampliato
--------------------	---------------------------------------	--------------------------------------	-----------------------------------

<b>Sottotetto</b>	<input type="radio"/> DA RECUPERARE	<input type="radio"/> GIA' RECUPERATO	<input checked="" type="radio"/> NON PRESENTE
-------------------	-------------------------------------	---------------------------------------	---

## Rilevanza paesistica

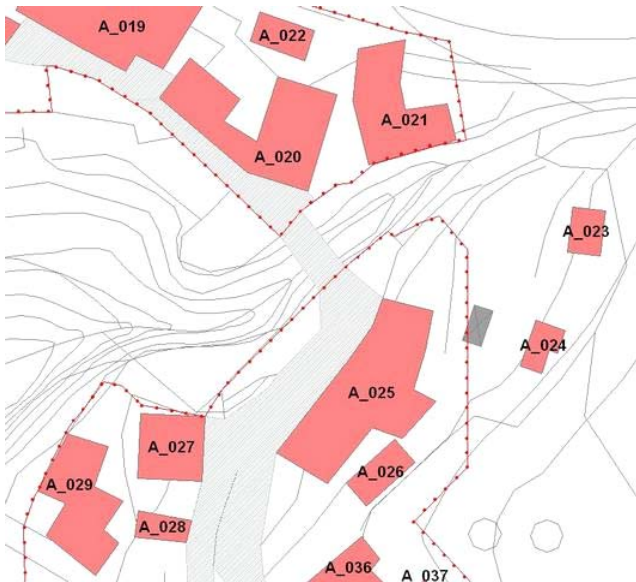
- NEGATIVO, CONTRASTANTE
- NEUTRO O SENZA RILIEVO
- COMPLEMENTARE AL PAESAGGIO
- CARATTERIZZANTI / SIGNIFICATIVI PER IL PAESAGGIO

## Interventi ammessi come da NORME del PdR

<input type="checkbox"/> 1 Livello	<input type="checkbox"/> 2 Livello	<input checked="" type="checkbox"/> 3 Livello	<input type="checkbox"/> 4 Livello	<input type="checkbox"/> 5 Livello
------------------------------------	------------------------------------	---	------------------------------------	------------------------------------

Note e prescrizioni aggiuntive:

## Estratto catastale:



## Fotografia:



# SCHEDA DI ANALISI E PROGETTO DI TUTELA DEI NUCLEI DI ANTICA FORMAZIONE

Allegato al Piano delle Regole per il recupero, la tutela e la valorizzazione dei Nuclei di Antica Formazione

Località:	Andrista	Isolato:	A	Link:	A_024
Indirizzo:	Piazza dei Lavoratori				
Foglio:	11	Mappale:	90		

Superficie coperta: 20

Numero di piani: 2

Volume stimato: 120

### Caratteristiche generali

- PERTINENZA  
 EDIFICIO PRINCIPALE

### Vincoli

- Nessun vincolo  
 Vincolo monumentale  
 Vincolo paesaggistico

### Categorie

- POPOLARE       CIVILE  
 ECONOMICA       LUSO

### Aree scoperte

- CORTILE       VERDE PRIVATO       DEPOSITO  
 GIARDINO       PARCHEGGIO       INCOLTO  
 NESSUNA       VERDE PUBBLICO

### Epoca di costruzione

- PRIMA DEL 1919       DOPO IL 1960  
 TRA IL 1919 ED IL 1945       DI EPOCA IGNOTA  
 TRA IL 1945 ED IL 1960

### Proprietà

- PRIVATA  
 PUBBLICA  
 MISTA

### Tipologia architettonica

- PALAZZO  
 FABBRICATO RURALE  
 CASA A CORTE  
 ED PUBBLICO/RELIGIOSO  
 CASA UNIFAMILIARE  
 CASA PLURIFAMILIARE  
 CASA A SCHIERA

Condizioni igieniche generali: insufficienti

Condizioni statiche generali: insufficienti

Dotazione di posteggi pertinenziali:

### Destinazione d'uso

A B

ACCESSORI RESIDENZA	<input type="radio"/>	<input checked="" type="radio"/>
RESIDENZA	<input type="radio"/>	<input checked="" type="radio"/>
ARTIGIANATO	<input type="radio"/>	<input checked="" type="radio"/>
INDUSTRIA	<input type="radio"/>	<input checked="" type="radio"/>
NEGOZI	<input type="radio"/>	<input checked="" type="radio"/>
DEPOSITI - MAGAZZINI	<input checked="" type="radio"/>	<input checked="" type="radio"/>
UFFICI PRIVATI	<input type="radio"/>	<input checked="" type="radio"/>
CREDITO ASSICURAZIONI	<input type="radio"/>	<input checked="" type="radio"/>
STUDI PROFESSIONALI	<input type="radio"/>	<input checked="" type="radio"/>
LOCALI DA SPETTACOLO	<input type="radio"/>	<input checked="" type="radio"/>
PUBBLICI ESERCIZI	<input type="radio"/>	<input checked="" type="radio"/>

### Destinazione d'uso

A B

ATTREZZATURE RICREATIVE	<input type="radio"/>	<input checked="" type="radio"/>
ISTRUZIONE	<input type="radio"/>	<input checked="" type="radio"/>
CULTURA POLITICA	<input type="radio"/>	<input checked="" type="radio"/>
UFFICI PUBBLICI	<input type="radio"/>	<input checked="" type="radio"/>
CULTO	<input type="radio"/>	<input checked="" type="radio"/>
SANITA'	<input type="radio"/>	<input checked="" type="radio"/>
ASSISTENZA	<input type="radio"/>	<input checked="" type="radio"/>
SICUREZZA	<input type="radio"/>	<input checked="" type="radio"/>
SPORT	<input type="radio"/>	<input checked="" type="radio"/>
IMPIANTI TECNOLOGICI	<input type="radio"/>	<input checked="" type="radio"/>
SERVIZI AGRICOLI	<input type="radio"/>	<input checked="" type="radio"/>

A = Prevalente

B = Altra significativa

### Elementi architettonici significativi

- |  |  |                                      |   |                                    |                                     |
|--|--|--------------------------------------|---|------------------------------------|-------------------------------------|
| <input type="checkbox"/> Archi           | <input type="checkbox"/> Gronde              | <input type="checkbox"/> Coperture   | <input type="checkbox"/> Intonaco               | <input type="checkbox"/> Affreschi | <input type="checkbox"/> Inferriate |
| <input type="checkbox"/> Colonne         | <input type="checkbox"/> Portali             | <input type="checkbox"/> Infissi     | <input type="checkbox"/> Tinteggiature          | <input type="checkbox"/> Poggioli  | <input type="checkbox"/> Abbaini    |
| <input type="checkbox"/> Contorni        | <input type="checkbox"/> Portici             | <input type="checkbox"/> Decorazioni | <input type="checkbox"/> Decorazioni pittoriche | <input type="checkbox"/> Parapetti |                                     |
| <input type="checkbox"/> Cortili antichi | <input checked="" type="checkbox"/> Murature | <input type="checkbox"/> Zoccolatura | <input type="checkbox"/> Pavimentazioni         |                                    |                                     |



# SCHEDA DI ANALISI E PROGETTO DI TUTELA DEI NUCLEI DI ANTICA FORMAZIONE

Allegato al Piano delle Regole per il recupero, la tutela e la valorizzazione dei Nuclei di Antica Formazione

Località:	Andrista	Isolato:	A	Link:	A_024
Indirizzo:	Piazza dei Lavoratori				
Foglio:	11	Mappale:	90		

## Stato di conservazione

- INTEGRO
- POCO ALTERATO
- ALTERATO
- MOLTO ALTERATO
- RECENTE

## Valore architettonico

- NULLO
- MODESTO
- BUONO
- RILEVANTE

## Stato di dissesto

- NUMEROSE LESIONI
- POCHE LESIONI
- LESIONI NON PRESENTI

## Tipo di interesse

- STORICO
- ARCHITETTONICO
- TIPOLOGICO
- AMBIENTALE / DI CONTESTO
- NESSUNO, NEUTRO

## Interventi:

- Ripristinato
- Trasformato
- Ampliato

## Sottotetto

- DA RECUPERARE
- GIA' RECUPERATO
- NON PRESENTE

## Rilevanza paesistica

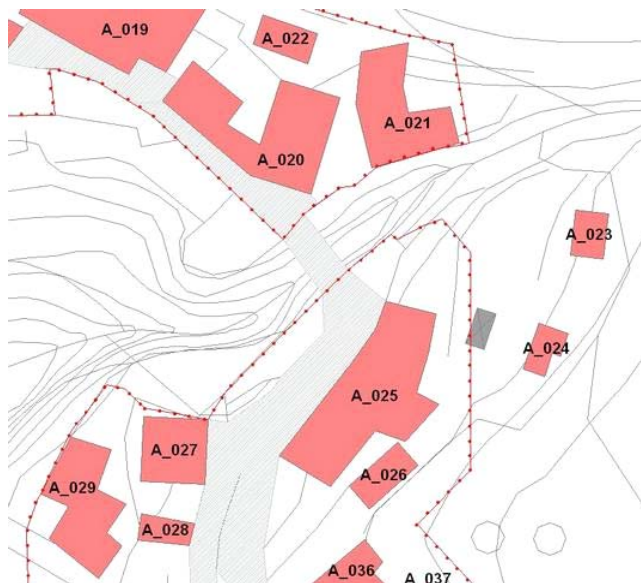
- NEGATIVO, CONTRASTANTE
- NEUTRO O SENZA RILIEVO
- COMPLEMENTARE AL PAESAGGIO
- CARATTERIZZANTI / SIGNIFICATIVI PER IL PAESAGGIO

## Interventi ammessi come da NORME del PdR


- 1 Livello
- 2 Livello
- 3 Livello
- 4 Livello
- 5 Livello

Note e prescrizioni aggiuntive:

## Estratto catastale:



## Fotografia:



# SCHEDA DI ANALISI E PROGETTO DI TUTELA DEI NUCLEI DI ANTICA FORMAZIONE

Allegato al Piano delle Regole per il recupero, la tutela e la valorizzazione dei Nuclei di Antica Formazione

Località:	Andrista	Isolato:	A	Link:	A_025
Indirizzo:	Piazza dei Lavoratori				
Foglio:	11	Mappale:	87 - 94 - 98 - 96		

Superficie coperta: 205

Numero di piani: 3

Volume stimato: 1845

## Caratteristiche generali

- PERTINENZA  
 EDIFICIO PRINCIPALE

## Vincoli

- Nessun vincolo  
 Vincolo monumentale  
 Vincolo paesaggistico

## Categorie

- POPOLARE  CIVILE  
 ECONOMICA  LUSO

## Aree scoperte

- CORTILE  VERDE PRIVATO  DEPOSITO  
 GIARDINO  PARCHEGGIO  INCOLTO  
 NESSUNA  VERDE PUBBLICO

## Epoca di costruzione

- PRIMA DEL 1919  DOPO IL 1960  
 TRA IL 1919 ED IL 1945  DI EPOCA IGNOTA  
 TRA IL 1945 ED IL 1960

## Proprietà

- PRIVATA  
 PUBBLICA  
 MISTA

## Tipologia architettonica

- PALAZZO  
 FABBRICATO RURALE  
 CASA A CORTE  
 ED PUBBLICO/RELIGIOSO  
 CASA UNIFAMILIARE  
 CASA PLURIFAMILIARE  
 CASA A SCHIERA

Condizioni igieniche generali: buone

Condizioni statiche generali: buone

Dotazione di posteggi pertinenziali:

## Destinazione d'uso

A B

ACCESSORI RESIDENZA	<input type="radio"/>	<input checked="" type="radio"/>
RESIDENZA	<input checked="" type="radio"/>	<input type="radio"/>
ARTIGIANATO	<input type="radio"/>	<input type="radio"/>
INDUSTRIA	<input type="radio"/>	<input type="radio"/>
NEGOZI	<input type="radio"/>	<input type="radio"/>
DEPOSITI - MAGAZZINI	<input type="radio"/>	<input type="radio"/>
UFFICI PRIVATI	<input type="radio"/>	<input type="radio"/>
CREDITO ASSICURAZIONI	<input type="radio"/>	<input type="radio"/>
STUDI PROFESSIONALI	<input type="radio"/>	<input type="radio"/>
LOCALI DA SPETTACOLO	<input type="radio"/>	<input type="radio"/>
PUBBLICI ESERCIZI	<input type="radio"/>	<input type="radio"/>

## Destinazione d'uso

A B

ATTREZZATURE RICREATIVE	<input type="radio"/>	<input checked="" type="radio"/>
ISTRUZIONE	<input type="radio"/>	<input type="radio"/>
CULTURA POLITICA	<input type="radio"/>	<input type="radio"/>
UFFICI PUBBLICI	<input type="radio"/>	<input type="radio"/>
CULTO	<input type="radio"/>	<input type="radio"/>
SANITA'	<input type="radio"/>	<input type="radio"/>
ASSISTENZA	<input type="radio"/>	<input type="radio"/>
SICUREZZA	<input type="radio"/>	<input type="radio"/>
SPORT	<input type="radio"/>	<input type="radio"/>
IMPIANTI TECNOLOGICI	<input type="radio"/>	<input type="radio"/>
SERVIZI AGRICOLI	<input type="radio"/>	<input type="radio"/>

A = Prevalente

B = Altra significativa

## Elementi architettonici significativi

<input type="checkbox"/> Archi	<input type="checkbox"/> Gronde	<input type="checkbox"/> Coperture	<input type="checkbox"/> Intonaco	<input type="checkbox"/> Affreschi	<input type="checkbox"/> Inferriate
<input type="checkbox"/> Colonne	<input type="checkbox"/> Portali	<input type="checkbox"/> Infissi	<input type="checkbox"/> Tinteggiature	<input type="checkbox"/> Poggioli	
<input type="checkbox"/> Contorni	<input type="checkbox"/> Portici	<input type="checkbox"/> Decorazioni	<input type="checkbox"/> Decorazioni pittoriche	<input type="checkbox"/> Abbaini	
<input type="checkbox"/> Cortili antichi	<input type="checkbox"/> Murature	<input type="checkbox"/> Zoccolatura	<input type="checkbox"/> Pavimentazioni	<input type="checkbox"/> Parapetti	

# SCHEDA DI ANALISI E PROGETTO DI TUTELA DEI NUCLEI DI ANTICA FORMAZIONE

Allegato al Piano delle Regole per il recupero, la tutela e la valorizzazione dei Nuclei di Antica Formazione

Località:	Andrista	Isolato:	A	Link:	A_025
Indirizzo:	Piazza dei Lavoratori				
Foglio:	11	Mappale:	87 - 94 - 98 - 96		

## Stato di conservazione

- INTEGRO
- POCO ALTERATO
- ALTERATO
- MOLTO ALTERATO
- RECENTE

## Valore architettonico

- NULLO
- MODESTO
- BUONO
- RILEVANTE

## Stato di dissesto

- NUMEROSE LESIONI
- POCHE LESIONI
- LESIONI NON PRESENTI

## Tipo di interesse

- STORICO
- ARCHITETTONICO
- TIPOLOGICO
- AMBIENTALE / DI CONTESTO
- NESSUNO, NEUTRO

### Interventi:

- Ripristinato     Trasformato     Ampliato

### Sottotetto

- DA RECUPERARE     GIA' RECUPERATO     NON PRESENTE

## Rilevanza paesistica

- NEGATIVO, CONTRASTANTE
- NEUTRO O SENZA RILIEVO
- COMPLEMENTARE AL PAESAGGIO
- CARATTERIZZANTI / SIGNIFICATIVI PER IL PAESAGGIO

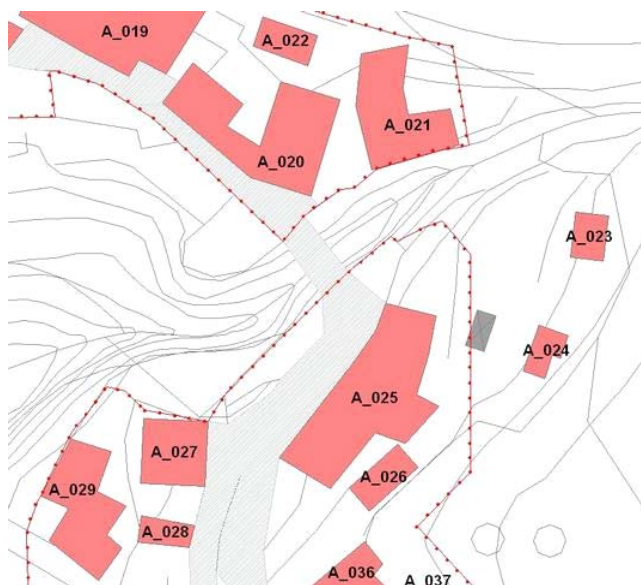
## Interventi ammessi come da NORME del PdR

- 1 Livello     2 Livello     3 Livello     4 Livello     5 Livello

## Note e prescrizioni aggiuntive:

Non è ammessa la demolizione

## Estratto catastale:



## Fotografia:



# SCHEDA DI ANALISI E PROGETTO DI TUTELA DEI NUCLEI DI ANTICA FORMAZIONE

Allegato al Piano delle Regole per il recupero, la tutela e la valorizzazione dei Nuclei di Antica Formazione

Località:	Andrista	Isolato:	A	Link:	A_026
Indirizzo:	Via IV Novembre				
Foglio:	11	Mappale:	104		

Superficie coperta: 31

Numero di piani: 2

Volume stimato: 186

## Caratteristiche generali

- PERTINENZA  
 EDIFICIO PRINCIPALE

## Vincoli

- Nessun vincolo  
 Vincolo monumentale  
 Vincolo paesaggistico

## Categorie

- POPOLARE       CIVILE  
 ECONOMICA       LUSO

## Aree scoperte

- CORTILE       VERDE PRIVATO       DEPOSITO  
 GIARDINO       PARCHEGGIO       INCOLTO  
 NESSUNA       VERDE PUBBLICO

## Epoca di costruzione

- PRIMA DEL 1919       DOPO IL 1960  
 TRA IL 1919 ED IL 1945       DI EPOCA IGNOTA  
 TRA IL 1945 ED IL 1960

## Proprietà

- PRIVATA  
 PUBBLICA  
 MISTA

## Tipologia architettonica

- PALAZZO  
 FABBRICATO RURALE  
 CASA A CORTE  
 ED PUBBLICO/RELIGIOSO  
 CASA UNIFAMILIARE  
 CASA PLURIFAMILIARE  
 CASA A SCHIERA

Condizioni igieniche generali: sufficienti

Condizioni statiche generali: sufficienti

Dotazione di posteggi pertinenziali:

## Destinazione d'uso

	A	B
ACCESSORI RESIDENZA	<input type="radio"/>	<input type="radio"/>
RESIDENZA	<input type="radio"/>	<input type="radio"/>
ARTIGIANATO	<input type="radio"/>	<input type="radio"/>
INDUSTRIA	<input type="radio"/>	<input type="radio"/>
NEGOZI	<input type="radio"/>	<input type="radio"/>
DEPOSITI - MAGAZZINI	<input checked="" type="radio"/>	<input type="radio"/>
UFFICI PRIVATI	<input type="radio"/>	<input type="radio"/>
CREDITO ASSICURAZIONI	<input type="radio"/>	<input type="radio"/>
STUDI PROFESSIONALI	<input type="radio"/>	<input type="radio"/>
LOCALI DA SPETTACOLO	<input type="radio"/>	<input type="radio"/>
PUBBLICI ESERCIZI	<input type="radio"/>	<input type="radio"/>

## Destinazione d'uso

	A	B
ATTREZZATURE RICREATIVE	<input type="radio"/>	<input type="radio"/>
ISTRUZIONE	<input type="radio"/>	<input type="radio"/>
CULTURA POLITICA	<input type="radio"/>	<input type="radio"/>
UFFICI PUBBLICI	<input type="radio"/>	<input type="radio"/>
CULTO	<input type="radio"/>	<input type="radio"/>
SANITA'	<input type="radio"/>	<input type="radio"/>
ASSISTENZA	<input type="radio"/>	<input type="radio"/>
SICUREZZA	<input type="radio"/>	<input type="radio"/>
SPORT	<input type="radio"/>	<input type="radio"/>
IMPIANTI TECNOLOGICI	<input type="radio"/>	<input type="radio"/>
SERVIZI AGRICOLI	<input type="radio"/>	<input type="radio"/>

A = Prevalente

B = Altra significativa

## Elementi architettonici significativi

<input type="checkbox"/> Archi	<input type="checkbox"/> Gronde	<input type="checkbox"/> Coperture	<input type="checkbox"/> Intonaco	<input type="checkbox"/> Affreschi	<input type="checkbox"/> Inferriate
<input type="checkbox"/> Colonne	<input type="checkbox"/> Portali	<input type="checkbox"/> Infissi	<input type="checkbox"/> Tinteggiature	<input type="checkbox"/> Poggioli	<input type="checkbox"/> Abbaini
<input type="checkbox"/> Contorni	<input type="checkbox"/> Portici	<input type="checkbox"/> Decorazioni	<input type="checkbox"/> Decorazioni pittoriche	<input type="checkbox"/> Parapetti	
<input type="checkbox"/> Cortili antichi	<input checked="" type="checkbox"/> Murature	<input type="checkbox"/> Zoccolatura	<input type="checkbox"/> Pavimentazioni		

# SCHEDA DI ANALISI E PROGETTO DI TUTELA DEI NUCLEI DI ANTICA FORMAZIONE

Allegato al Piano delle Regole per il recupero, la tutela e la valorizzazione dei Nuclei di Antica Formazione

Località:	Andrista	Isolato:	A	Link:	A_026
Indirizzo:	Via IV Novembre				
Foglio:	11	Mappale:	104		

## Stato di conservazione

INTEGRO  
 POCO ALTERATO  
 ALTERATO  
 MOLTO ALTERATO  
 RECENTE

## Valore architettonico

NULLO  
 MODESTO  
 BUONO  
 RILEVANTE

## Stato di dissesto

NUMEROSE LESIONI  
 POCHE LESIONI  
 LESIONI NON PRESENTI

## Tipo di interesse

STORICO  
 ARCHITETTONICO  
 TIPOLOGICO  
 AMBIENTALE / DI CONTESTO  
 NESSUNO, NEUTRO

## Interventi:

Ripristinato     Trasformato     Ampliato

## Sottotetto

DA RECUPERARE     GIA' RECUPERATO     NON PRESENTE

## Rilevanza paesistica

NEGATIVO, CONTRASTANTE     NEUTRO O SENZA RILIEVO     COMPLEMENTARE AL PAESAGGIO  
 CARATTERIZZANTI / SIGNIFICATIVI PER IL PAESAGGIO

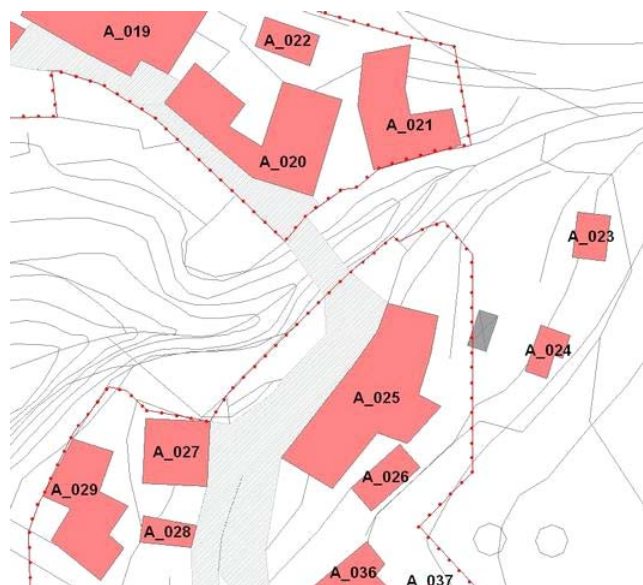
## Interventi ammessi come da NORME del PdR

1 Livello     2 Livello     3 Livello     4 Livello     5 Livello

## Note e prescrizioni aggiuntive:

Non è ammessa la demolizione

## Estratto catastale:



## Fotografia:



# SCHEDA DI ANALISI E PROGETTO DI TUTELA DEI NUCLEI DI ANTICA FORMAZIONE

Allegato al Piano delle Regole per il recupero, la tutela e la valorizzazione dei Nuclei di Antica Formazione

Località:	Andrista	Isolato:	A	Link:	A_027
Indirizzo:	Via S. Nazзарo e Celso				
Foglio:	11	Mappale:	93		

Superficie coperta: 64

Numero di piani: 3

Volume stimato: 576

## Caratteristiche generali

- PERTINENZA  
 EDIFICIO PRINCIPALE

## Vincoli

- Nessun vincolo  
 Vincolo monumentale  
 Vincolo paesaggistico

## Categorie

- POPOLARE       CIVILE  
 ECONOMICA       LUSO

## Aree scoperte

- CORTILE       VERDE PRIVATO       DEPOSITO  
 GIARDINO       PARCHEGGIO       INCOLTO  
 NESSUNA       VERDE PUBBLICO

## Epoca di costruzione

- PRIMA DEL 1919       DOPO IL 1960  
 TRA IL 1919 ED IL 1945       DI EPOCA IGNOTA  
 TRA IL 1945 ED IL 1960

## Proprietà

- PRIVATA  
 PUBBLICA  
 MISTA

## Tipologia architettonica

- PALAZZO  
 FABBRICATO RURALE  
 CASA A CORTE  
 ED PUBBLICO/RELIGIOSO  
 CASA UNIFAMILIARE  
 CASA PLURIFAMILIARE  
 CASA A SCHIERA

Condizioni igieniche generali: ottime

Condizioni statiche generali: ottime

Dotazione di posteggi pertinenziali:

## Destinazione d'uso

	A	B
ACCESSORI RESIDENZA	<input type="radio"/>	<input type="radio"/>
RESIDENZA	<input checked="" type="radio"/>	<input type="radio"/>
ARTIGIANATO	<input type="radio"/>	<input type="radio"/>
INDUSTRIA	<input type="radio"/>	<input type="radio"/>
NEGOZI	<input type="radio"/>	<input type="radio"/>
DEPOSITI - MAGAZZINI	<input type="radio"/>	<input type="radio"/>
UFFICI PRIVATI	<input type="radio"/>	<input type="radio"/>
CREDITO ASSICURAZIONI	<input type="radio"/>	<input type="radio"/>
STUDI PROFESSIONALI	<input type="radio"/>	<input type="radio"/>
LOCALI DA SPETTACOLO	<input type="radio"/>	<input type="radio"/>
PUBBLICI ESERCIZI	<input type="radio"/>	<input type="radio"/>

## Destinazione d'uso

	A	B
ATTREZZATURE RICREATIVE	<input type="radio"/>	<input type="radio"/>
ISTRUZIONE	<input type="radio"/>	<input type="radio"/>
CULTURA POLITICA	<input type="radio"/>	<input type="radio"/>
UFFICI PUBBLICI	<input type="radio"/>	<input type="radio"/>
CULTO	<input type="radio"/>	<input type="radio"/>
SANITA'	<input type="radio"/>	<input type="radio"/>
ASSISTENZA	<input type="radio"/>	<input type="radio"/>
SICUREZZA	<input type="radio"/>	<input type="radio"/>
SPORT	<input type="radio"/>	<input type="radio"/>
IMPIANTI TECNOLOGICI	<input type="radio"/>	<input type="radio"/>
SERVIZI AGRICOLI	<input type="radio"/>	<input type="radio"/>

A = Prevalente

B = Altra significativa

## Elementi architettonici significativi

<input type="checkbox"/> Archi	<input type="checkbox"/> Gronde	<input type="checkbox"/> Coperture	<input type="checkbox"/> Intonaco	<input type="checkbox"/> Affreschi	<input type="checkbox"/> Inferriate
<input type="checkbox"/> Colonne	<input type="checkbox"/> Portali	<input type="checkbox"/> Infissi	<input type="checkbox"/> Tinteggiature		<input type="checkbox"/> Poggioli
<input type="checkbox"/> Contorni	<input type="checkbox"/> Portici	<input type="checkbox"/> Decorazioni	<input type="checkbox"/> Decorazioni pittoriche		<input type="checkbox"/> Abbaini
<input type="checkbox"/> Cortili antichi	<input type="checkbox"/> Murature	<input type="checkbox"/> Zoccolatura	<input type="checkbox"/> Pavimentazioni		<input type="checkbox"/> Parapetti

# SCHEDA DI ANALISI E PROGETTO DI TUTELA DEI NUCLEI DI ANTICA FORMAZIONE

Allegato al Piano delle Regole per il recupero, la tutela e la valorizzazione dei Nuclei di Antica Formazione

Località:	Andrista	Isolato:	A	Link:	A_027
Indirizzo:	Via S. Nazзарo e Celso				
Foglio:	11	Mappale:	93		

## Stato di conservazione

- INTEGRO
- POCO ALTERATO
- ALTERATO
- MOLTO ALTERATO
- RECENTE

## Valore architettonico

- NULLO
- MODESTO
- BUONO
- RILEVANTE

## Stato di dissesto

- NUMEROSE LESIONI
- POCHE LESIONI
- LESIONI NON PRESENTI

## Tipo di interesse

- STORICO
- ARCHITETTONICO
- TIPOLOGICO
- AMBIENTALE / DI CONTESTO
- NESSUNO, NEUTRO

## Interventi:

- Ripristinato
- Trasformato
- Ampliato

## Sottotetto

- DA RECUPERARE
- GIA' RECUPERATO
- NON PRESENTE

## Rilevanza paesistica

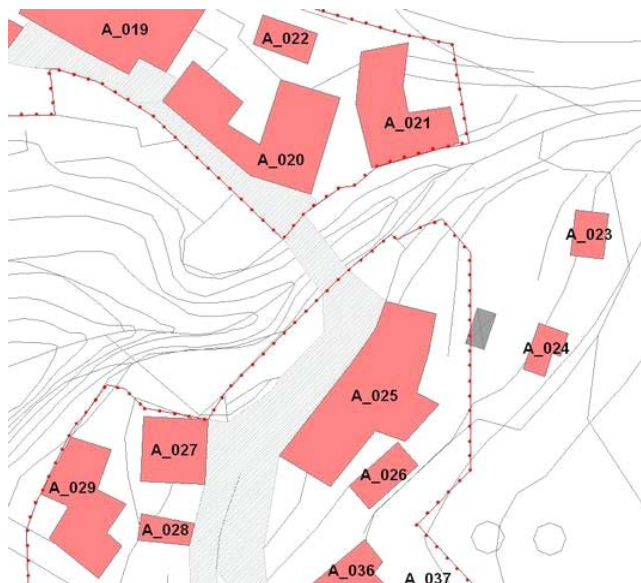
- NEGATIVO, CONTRASTANTE
- NEUTRO O SENZA RILIEVO
- COMPLEMENTARE AL PAESAGGIO
- CARATTERIZZANTI / SIGNIFICATIVI PER IL PAESAGGIO

## Interventi ammessi come da NORME del PdR

- 1 Livello
- 2 Livello
- 3 Livello
- 4 Livello
- 5 Livello

Note e prescrizioni aggiuntive:

## Estratto catastale:



## Fotografia:



# SCHEDA DI ANALISI E PROGETTO DI TUTELA DEI NUCLEI DI ANTICA FORMAZIONE

Allegato al Piano delle Regole per il recupero, la tutela e la valorizzazione dei Nuclei di Antica Formazione

Località:	Andrista	Isolato:	A	Link:	A_028
Indirizzo:	Via S. Nazзарo e Celso				
Foglio:	11	Mappale:	101		

Superficie coperta: 20

Numero di piani: 2

Volume stimato: 120

## Caratteristiche generali

- PERTINENZA  
 EDIFICIO PRINCIPALE

## Vincoli

- Nessun vincolo  
 Vincolo monumentale  
 Vincolo paesaggistico

## Categorie

- POPOLARE  CIVILE  
 ECONOMICA  LUSO

## Aree scoperte

- CORTILE  VERDE PRIVATO  DEPOSITO  
 GIARDINO  PARCHEGGIO  INCOLTO  
 NESSUNA  VERDE PUBBLICO

## Epoca di costruzione

- PRIMA DEL 1919  DOPO IL 1960  
 TRA IL 1919 ED IL 1945  DI EPOCA IGNOTA  
 TRA IL 1945 ED IL 1960

## Proprietà

- PRIVATA  
 PUBBLICA  
 MISTA

## Tipologia architettonica

- PALAZZO  
 FABBRICATO RURALE  
 CASA A CORTE  
 ED PUBBLICO/RELIGIOSO  
 CASA UNIFAMILIARE  
 CASA PLURIFAMILIARE  
 CASA A SCHIERA

Condizioni igieniche generali: buone

Condizioni statiche generali: buone

Dotazione di posteggi pertinenziali:

## Destinazione d'uso

A B

ACCESSORI RESIDENZA	<input type="radio"/>	<input type="radio"/>
RESIDENZA	<input checked="" type="radio"/>	<input type="radio"/>
ARTIGIANATO	<input type="radio"/>	<input type="radio"/>
INDUSTRIA	<input type="radio"/>	<input type="radio"/>
NEGOZI	<input type="radio"/>	<input type="radio"/>
DEPOSITI - MAGAZZINI	<input type="radio"/>	<input checked="" type="radio"/>
UFFICI PRIVATI	<input type="radio"/>	<input type="radio"/>
CREDITO ASSICURAZIONI	<input type="radio"/>	<input type="radio"/>
STUDI PROFESSIONALI	<input type="radio"/>	<input type="radio"/>
LOCALI DA SPETTACOLO	<input type="radio"/>	<input type="radio"/>
PUBBLICI ESERCIZI	<input type="radio"/>	<input type="radio"/>

## Destinazione d'uso

A B

ATTREZZATURE RICREATIVE	<input type="radio"/>	<input type="radio"/>
ISTRUZIONE	<input type="radio"/>	<input type="radio"/>
CULTURA POLITICA	<input type="radio"/>	<input type="radio"/>
UFFICI PUBBLICI	<input type="radio"/>	<input type="radio"/>
CULTO	<input type="radio"/>	<input type="radio"/>
SANITA'	<input type="radio"/>	<input type="radio"/>
ASSISTENZA	<input type="radio"/>	<input type="radio"/>
SICUREZZA	<input type="radio"/>	<input type="radio"/>
SPORT	<input type="radio"/>	<input type="radio"/>
IMPIANTI TECNOLOGICI	<input type="radio"/>	<input type="radio"/>
SERVIZI AGRICOLI	<input type="radio"/>	<input type="radio"/>

A = Prevalente

B = Altra significativa

## Elementi architettonici significativi

<input type="checkbox"/> Archi	<input type="checkbox"/> Gronde	<input type="checkbox"/> Coperture	<input type="checkbox"/> Intonaco	<input type="checkbox"/> Affreschi	<input type="checkbox"/> Inferriate
<input type="checkbox"/> Colonne	<input type="checkbox"/> Portali	<input type="checkbox"/> Infissi	<input type="checkbox"/> Tinteggiature		<input type="checkbox"/> Poggioli
<input type="checkbox"/> Contorni	<input type="checkbox"/> Portici	<input type="checkbox"/> Decorazioni	<input type="checkbox"/> Decorazioni pittoriche		<input type="checkbox"/> Abbaini
<input type="checkbox"/> Cortili antichi	<input checked="" type="checkbox"/> Murature	<input type="checkbox"/> Zoccolatura	<input type="checkbox"/> Pavimentazioni		<input type="checkbox"/> Parapetti



# SCHEDA DI ANALISI E PROGETTO DI TUTELA DEI NUCLEI DI ANTICA FORMAZIONE

Allegato al Piano delle Regole per il recupero, la tutela e la valorizzazione dei Nuclei di Antica Formazione

Località:	Andrista	Isolato:	A	Link:	A_028
Indirizzo:	Via S. Nazzaro e Celso				
Foglio:	11	Mappale:	101		

## Stato di conservazione

- INTEGRO
- POCO ALTERATO
- ALTERATO
- MOLTO ALTERATO
- RECENTE

## Valore architettonico

- NULLO
- MODESTO
- BUONO
- RILEVANTE

## Stato di dissesto

- NUMEROSE LESIONI
- POCHE LESIONI
- LESIONI NON PRESENTI

## Tipo di interesse

- STORICO
- ARCHITETTONICO
- TIPOLOGICO
- AMBIENTALE / DI CONTESTO
- NESSUNO, NEUTRO

### Interventi:

- Ripristinato     Trasformato     Ampliato

### Sottotetto

- DA RECUPERARE     GIA' RECUPERATO     NON PRESENTE

## Rilevanza paesistica

- NEGATIVO, CONTRASTANTE
- NEUTRO O SENZA RILIEVO
- COMPLEMENTARE AL PAESAGGIO
- CARATTERIZZANTI / SIGNIFICATIVI PER IL PAESAGGIO

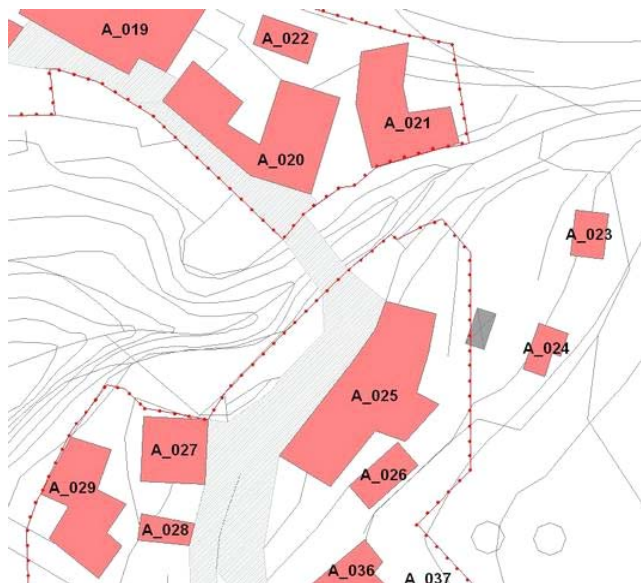
## Interventi ammessi come da NORME del PdR

- 1 Livello     2 Livello     3 Livello     4 Livello     5 Livello

## Note e prescrizioni aggiuntive:

Non è ammessa la demolizione

## Estratto catastale:



## Fotografia:



# SCHEDA DI ANALISI E PROGETTO DI TUTELA DEI NUCLEI DI ANTICA FORMAZIONE

Allegato al Piano delle Regole per il recupero, la tutela e la valorizzazione dei Nuclei di Antica Formazione

Località:	Andrista	Isolato:	A	Link:	A_029
Indirizzo:	Via S. Nazзарo e Celso				
Foglio:	11	Mappale:	99		

Superficie coperta: 101

Numero di piani: 2

Volume stimato: 606

### Caratteristiche generali

- PERTINENZA  
 EDIFICIO PRINCIPALE

### Vincoli

- Nessun vincolo  
 Vincolo monumentale  
 Vincolo paesaggistico

### Categorie

- POPOLARE       CIVILE  
 ECONOMICA       LUSO

### Aree scoperte

- CORTILE       VERDE PRIVATO       DEPOSITO  
 GIARDINO       PARCHEGGIO       INCOLTO  
 NESSUNA       VERDE PUBBLICO

### Epoca di costruzione

- PRIMA DEL 1919       DOPO IL 1960  
 TRA IL 1919 ED IL 1945       DI EPOCA IGNOTA  
 TRA IL 1945 ED IL 1960

### Proprietà

- PRIVATA  
 PUBBLICA  
 MISTA

### Tipologia architettonica

- PALAZZO  
 FABBRICATO RURALE  
 CASA A CORTE  
 ED PUBBLICO/RELIGIOSO  
 CASA UNIFAMILIARE  
 CASA PLURIFAMILIARE  
 CASA A SCHIERA

Condizioni igieniche generali: buone

Condizioni statiche generali: buone

Dotazione di posteggi pertinenziali:

### Destinazione d'uso

	A	B
ACCESSORI RESIDENZA	<input type="radio"/>	<input checked="" type="radio"/>
RESIDENZA	<input checked="" type="radio"/>	<input type="radio"/>
ARTIGIANATO	<input type="radio"/>	<input type="radio"/>
INDUSTRIA	<input type="radio"/>	<input type="radio"/>
NEGOZI	<input type="radio"/>	<input type="radio"/>
DEPOSITI - MAGAZZINI	<input type="radio"/>	<input type="radio"/>
UFFICI PRIVATI	<input type="radio"/>	<input type="radio"/>
CREDITO ASSICURAZIONI	<input type="radio"/>	<input type="radio"/>
STUDI PROFESSIONALI	<input type="radio"/>	<input type="radio"/>
LOCALI DA SPETTACOLO	<input type="radio"/>	<input type="radio"/>
PUBBLICI ESERCIZI	<input type="radio"/>	<input type="radio"/>

### Destinazione d'uso

	A	B
ATTREZZATURE RICREATIVE	<input type="radio"/>	<input checked="" type="radio"/>
ISTRUZIONE	<input type="radio"/>	<input type="radio"/>
CULTURA POLITICA	<input type="radio"/>	<input type="radio"/>
UFFICI PUBBLICI	<input type="radio"/>	<input type="radio"/>
CULTO	<input type="radio"/>	<input type="radio"/>
SANITA'	<input type="radio"/>	<input type="radio"/>
ASSISTENZA	<input type="radio"/>	<input type="radio"/>
SICUREZZA	<input type="radio"/>	<input type="radio"/>
SPORT	<input type="radio"/>	<input type="radio"/>
IMPIANTI TECNOLOGICI	<input type="radio"/>	<input type="radio"/>
SERVIZI AGRICOLI	<input type="radio"/>	<input type="radio"/>

A = Prevalente

B = Altra significativa

### Elementi architettonici significativi

<input type="checkbox"/> Archi	<input type="checkbox"/> Gronde	<input type="checkbox"/> Coperture	<input type="checkbox"/> Intonaco	<input type="checkbox"/> Affreschi	<input type="checkbox"/> Inferriate
<input type="checkbox"/> Colonne	<input type="checkbox"/> Portali	<input type="checkbox"/> Infissi	<input type="checkbox"/> Tinteggiature	<input type="checkbox"/> Poggioli	
<input type="checkbox"/> Contorni	<input type="checkbox"/> Portici	<input type="checkbox"/> Decorazioni	<input type="checkbox"/> Decorazioni pittoriche	<input type="checkbox"/> Abbaini	
<input type="checkbox"/> Cortili antichi	<input type="checkbox"/> Murature	<input type="checkbox"/> Zoccolatura	<input type="checkbox"/> Pavimentazioni	<input type="checkbox"/> Parapetti	

# SCHEDA DI ANALISI E PROGETTO DI TUTELA DEI NUCLEI DI ANTICA FORMAZIONE

Allegato al Piano delle Regole per il recupero, la tutela e la valorizzazione dei Nuclei di Antica Formazione

Località:	Andrista	Isolato:	A	Link:	A_029
Indirizzo:	Via S. Nazзарo e Celso				
Foglio:	11	Mappale:	99		

## Stato di conservazione

- INTEGRO
- POCO ALTERATO
- ALTERATO
- MOLTO ALTERATO
- RECENTE

## Valore architettonico

- NULLO
- MODESTO
- BUONO
- RILEVANTE

## Stato di dissesto

- NUMEROSE LESIONI
- POCHE LESIONI
- LESIONI NON PRESENTI

## Tipo di interesse

- STORICO
- ARCHITETTONICO
- TIPOLOGICO
- AMBIENTALE / DI CONTESTO
- NESSUNO, NEUTRO

## Interventi:

- Ripristinato     Trasformato     Ampliato

## Sottotetto

- DA RECUPERARE     GIA' RECUPERATO     NON PRESENTE

## Rilevanza paesistica

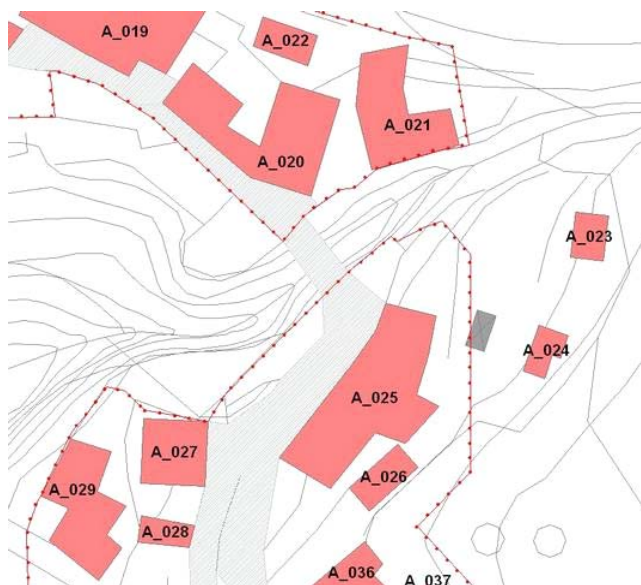
- NEGATIVO, CONTRASTANTE     NEUTRO O SENZA RILIEVO     COMPLEMENTARE AL PAESAGGIO
- CARATTERIZZANTI / SIGNIFICATIVI PER IL PAESAGGIO

## Interventi ammessi come da NORME del PdR

- 1 Livello     2 Livello     3 Livello     4 Livello     5 Livello

Note e prescrizioni aggiuntive:

## Estratto catastale:



## Fotografia:



# SCHEDA DI ANALISI E PROGETTO DI TUTELA DEI NUCLEI DI ANTICA FORMAZIONE

Allegato al Piano delle Regole per il recupero, la tutela e la valorizzazione dei Nuclei di Antica Formazione

Località:	Andrista	Isolato:	A	Link:	A_030
Indirizzo:	Via S. Nazзарo e Celso				
Foglio:	11	Mappale:	A		

Superficie coperta: 187

Numero di piani: 1

Volume stimato: 561

## Caratteristiche generali

- PERTINENZA  
 EDIFICIO PRINCIPALE

## Vincoli

- Nessun vincolo  
 Vincolo monumentale  
 Vincolo paesaggistico

## Categorie

- POPOLARE       CIVILE  
 ECONOMICA       LUSO

## Aree scoperte

- CORTILE       VERDE PRIVATO       DEPOSITO  
 GIARDINO       PARCHEGGIO       INCOLTO  
 NESSUNA       VERDE PUBBLICO

## Epoca di costruzione

- PRIMA DEL 1919       DOPO IL 1960  
 TRA IL 1919 ED IL 1945       DI EPOCA IGNOTA  
 TRA IL 1945 ED IL 1960

## Proprietà

- PRIVATA  
 PUBBLICA  
 MISTA

## Tipologia architettonica

- PALAZZO  
 FABBRICATO RURALE  
 CASA A CORTE  
 ED PUBBLICO/RELIGIOSO  
 CASA UNIFAMILIARE  
 CASA PLURIFAMILIARE  
 CASA A SCHIERA

Condizioni igieniche generali: buone

Condizioni statiche generali: buone

Dotazione di posteggi pertinenziali:

## Destinazione d'uso

A B

ACCESSORI RESIDENZA	<input type="radio"/>	<input checked="" type="radio"/>
RESIDENZA	<input type="radio"/>	<input checked="" type="radio"/>
ARTIGIANATO	<input type="radio"/>	<input checked="" type="radio"/>
INDUSTRIA	<input type="radio"/>	<input checked="" type="radio"/>
NEGOZI	<input type="radio"/>	<input checked="" type="radio"/>
DEPOSITI - MAGAZZINI	<input type="radio"/>	<input checked="" type="radio"/>
UFFICI PRIVATI	<input type="radio"/>	<input checked="" type="radio"/>
CREDITO ASSICURAZIONI	<input type="radio"/>	<input checked="" type="radio"/>
STUDI PROFESSIONALI	<input type="radio"/>	<input checked="" type="radio"/>
LOCALI DA SPETTACOLO	<input type="radio"/>	<input checked="" type="radio"/>
PUBBLICI ESERCIZI	<input type="radio"/>	<input checked="" type="radio"/>

## Destinazione d'uso

A B

ATTREZZATURE RICREATIVE	<input type="radio"/>	<input checked="" type="radio"/>
ISTRUZIONE	<input type="radio"/>	<input checked="" type="radio"/>
CULTURA POLITICA	<input type="radio"/>	<input checked="" type="radio"/>
UFFICI PUBBLICI	<input type="radio"/>	<input checked="" type="radio"/>
CULTO	<input checked="" type="radio"/>	<input checked="" type="radio"/>
SANITA'	<input type="radio"/>	<input checked="" type="radio"/>
ASSISTENZA	<input type="radio"/>	<input checked="" type="radio"/>
SICUREZZA	<input type="radio"/>	<input checked="" type="radio"/>
SPORT	<input type="radio"/>	<input checked="" type="radio"/>
IMPIANTI TECNOLOGICI	<input type="radio"/>	<input checked="" type="radio"/>
SERVIZI AGRICOLI	<input type="radio"/>	<input checked="" type="radio"/>

A = Prevalente

B = Altra significativa

## Elementi architettonici significativi

<input checked="" type="checkbox"/> Archi	<input type="checkbox"/> Gronde	<input checked="" type="checkbox"/> Coperture	<input checked="" type="checkbox"/> Intonaco	<input type="checkbox"/> Affreschi	<input checked="" type="checkbox"/> Inferriate
<input checked="" type="checkbox"/> Colonne	<input checked="" type="checkbox"/> Portali	<input type="checkbox"/> Infissi	<input checked="" type="checkbox"/> Tinteggiature		<input type="checkbox"/> Poggioli
<input checked="" type="checkbox"/> Contorni	<input type="checkbox"/> Portici	<input checked="" type="checkbox"/> Decorazioni	<input checked="" type="checkbox"/> Decorazioni pittoriche		<input type="checkbox"/> Abbaini
<input type="checkbox"/> Cortili antichi	<input checked="" type="checkbox"/> Murature	<input type="checkbox"/> Zoccolatura	<input checked="" type="checkbox"/> Pavimentazioni		<input type="checkbox"/> Parapetti

# SCHEDA DI ANALISI E PROGETTO DI TUTELA DEI NUCLEI DI ANTICA FORMAZIONE

Allegato al Piano delle Regole per il recupero, la tutela e la valorizzazione dei Nuclei di Antica Formazione

Località:	Andrista	Isolato:	A	Link:	A_030
Indirizzo:	Via S. Nazзарo e Celso				
Foglio:	11	Mappale:	A		

## Stato di conservazione

- INTEGRO
- POCO ALTERATO
- ALTERATO
- MOLTO ALTERATO
- RECENTE

## Valore architettonico

- NULLO
- MODESTO
- BUONO
- RILEVANTE

## Stato di dissesto

- NUMEROSE LESIONI
- POCHE LESIONI
- LESIONI NON PRESENTI

## Tipo di interesse

- STORICO
- ARCHITETTONICO
- TIPOLOGICO
- AMBIENTALE / DI CONTESTO
- NESSUNO, NEUTRO

## Interventi:

- Ripristinato     Trasformato     Ampliato

## Sottotetto

- DA RECUPERARE     GIA' RECUPERATO     NON PRESENTE

## Rilevanza paesistica

- NEGATIVO, CONTRASTANTE
- NEUTRO O SENZA RILIEVO
- COMPLEMENTARE AL PAESAGGIO
- CARATTERIZZANTI / SIGNIFICATIVI PER IL PAESAGGIO

## Interventi ammessi come da NORME del PdR

- 1 Livello     2 Livello     3 Livello     4 Livello     5 Livello

Note e prescrizioni aggiuntive:

## Estratto catastale:



## Fotografia:



# SCHEDA DI ANALISI E PROGETTO DI TUTELA DEI NUCLEI DI ANTICA FORMAZIONE

Allegato al Piano delle Regole per il recupero, la tutela e la valorizzazione dei Nuclei di Antica Formazione

Località:	Andrista	Isolato:	A	Link:	A_031
Indirizzo:	Via S. Nazзарo e Celso				
Foglio:	11	Mappale:	133		

Superficie coperta: 31

Numero di piani: 1

Volume stimato: 93

## Caratteristiche generali

- PERTINENZA  
 EDIFICIO PRINCIPALE

## Vincoli

- Nessun vincolo  
 Vincolo monumentale  
 Vincolo paesaggistico

## Categorie

- POPOLARE       CIVILE  
 ECONOMICA       LUSO

## Aree scoperte

- CORTILE       VERDE PRIVATO       DEPOSITO  
 GIARDINO       PARCHEGGIO       INCOLTO  
 NESSUNA       VERDE PUBBLICO

## Epoca di costruzione

- PRIMA DEL 1919       DOPO IL 1960  
 TRA IL 1919 ED IL 1945       DI EPOCA IGNOTA  
 TRA IL 1945 ED IL 1960

## Proprietà

- PRIVATA  
 PUBBLICA  
 MISTA

## Tipologia architettonica

- PALAZZO  
 FABBRICATO RURALE  
 CASA A CORTE  
 ED PUBBLICO/RELIGIOSO  
 CASA UNIFAMILIARE  
 CASA PLURIFAMILIARE  
 CASA A SCHIERA

Condizioni igieniche generali: buone

Condizioni statiche generali: buone

Dotazione di posteggi pertinenziali:

## Destinazione d'uso

	A	B
ACCESSORI RESIDENZA	<input checked="" type="radio"/>	<input type="radio"/>
RESIDENZA	<input type="radio"/>	<input type="radio"/>
ARTIGIANATO	<input type="radio"/>	<input type="radio"/>
INDUSTRIA	<input type="radio"/>	<input type="radio"/>
NEGOZI	<input type="radio"/>	<input type="radio"/>
DEPOSITI - MAGAZZINI	<input type="radio"/>	<input type="radio"/>
UFFICI PRIVATI	<input type="radio"/>	<input type="radio"/>
CREDITO ASSICURAZIONI	<input type="radio"/>	<input type="radio"/>
STUDI PROFESSIONALI	<input type="radio"/>	<input type="radio"/>
LOCALI DA SPETTACOLO	<input type="radio"/>	<input type="radio"/>
PUBBLICI ESERCIZI	<input type="radio"/>	<input type="radio"/>

## Destinazione d'uso

	A	B
ATTREZZATURE RICREATIVE	<input type="radio"/>	<input type="radio"/>
ISTRUZIONE	<input type="radio"/>	<input type="radio"/>
CULTURA POLITICA	<input type="radio"/>	<input type="radio"/>
UFFICI PUBBLICI	<input type="radio"/>	<input type="radio"/>
CULTO	<input type="radio"/>	<input type="radio"/>
SANITA'	<input type="radio"/>	<input type="radio"/>
ASSISTENZA	<input type="radio"/>	<input type="radio"/>
SICUREZZA	<input type="radio"/>	<input type="radio"/>
SPORT	<input type="radio"/>	<input type="radio"/>
IMPIANTI TECNOLOGICI	<input type="radio"/>	<input type="radio"/>
SERVIZI AGRICOLI	<input type="radio"/>	<input type="radio"/>

A = Prevalente

B = Altra significativa

## Elementi architettonici significativi

<input type="checkbox"/> Archi	<input type="checkbox"/> Gronde	<input type="checkbox"/> Coperture	<input type="checkbox"/> Intonaco	<input type="checkbox"/> Affreschi	<input type="checkbox"/> Inferriate
<input type="checkbox"/> Colonne	<input type="checkbox"/> Portali	<input type="checkbox"/> Infissi	<input type="checkbox"/> Tinteggiature		<input type="checkbox"/> Poggioli
<input type="checkbox"/> Contorni	<input type="checkbox"/> Portici	<input type="checkbox"/> Decorazioni	<input type="checkbox"/> Decorazioni pittoriche		<input type="checkbox"/> Abbaini
<input type="checkbox"/> Cortili antichi	<input checked="" type="checkbox"/> Murature	<input type="checkbox"/> Zoccolatura	<input type="checkbox"/> Pavimentazioni		<input type="checkbox"/> Parapetti

# SCHEDA DI ANALISI E PROGETTO DI TUTELA DEI NUCLEI DI ANTICA FORMAZIONE

Allegato al Piano delle Regole per il recupero, la tutela e la valorizzazione dei Nuclei di Antica Formazione

Località:	Andrista	Isolato:	A	Link:	A_031
Indirizzo:	Via S. Nazзарo e Celso				
Foglio:	11	Mappale:	133		

## Stato di conservazione

- INTEGRO
- POCO ALTERATO
- ALTERATO
- MOLTO ALTERATO
- RECENTE

## Valore architettonico

- NULLO
- MODESTO
- BUONO
- RILEVANTE

## Stato di dissesto

- NUMEROSE LESIONI
- POCHE LESIONI
- LESIONI NON PRESENTI

## Tipo di interesse

- STORICO
- ARCHITETTONICO
- TIPOLOGICO
- AMBIENTALE / DI CONTESTO
- NESSUNO, NEUTRO

<b>Interventi:</b>	<input checked="" type="checkbox"/> Ripristinato	<input type="checkbox"/> Trasformato	<input type="checkbox"/> Ampliato
--------------------	--	--------------------------------------	-----------------------------------

<b>Sottotetto</b>	<input type="radio"/> DA RECUPERARE	<input type="radio"/> GIA' RECUPERATO	<input checked="" type="radio"/> NON PRESENTE
-------------------	-------------------------------------	---------------------------------------	---

## Rilevanza paesistica

- NEGATIVO, CONTRASTANTE
- NEUTRO O SENZA RILIEVO
- COMPLEMENTARE AL PAESAGGIO
- CARATTERIZZANTI / SIGNIFICATIVI PER IL PAESAGGIO

## Interventi ammessi come da NORME del PdR

<input type="checkbox"/> 1 Livello	<input type="checkbox"/> 2 Livello	<input type="checkbox"/> 3 Livello	<input checked="" type="checkbox"/> 4 Livello	<input type="checkbox"/> 5 Livello
------------------------------------	------------------------------------	------------------------------------	---	------------------------------------

Note e prescrizioni aggiuntive:

## Estratto catastale:



## Fotografia:



# SCHEDA DI ANALISI E PROGETTO DI TUTELA DEI NUCLEI DI ANTICA FORMAZIONE

Allegato al Piano delle Regole per il recupero, la tutela e la valorizzazione dei Nuclei di Antica Formazione

Località:	Andrista	Isolato:	A	Link:	A_032
Indirizzo:	Via IV Novembre				
Foglio:	11	Mappale:	111		

Superficie coperta: 81

Numero di piani: 3

Volume stimato: 729

## Caratteristiche generali

- PERTINENZA  
 EDIFICIO PRINCIPALE

## Vincoli

- Nessun vincolo  
 Vincolo monumentale  
 Vincolo paesaggistico

## Categorie

- POPOLARE  CIVILE  
 ECONOMICA  LUSO

## Aree scoperte

- CORTILE  VERDE PRIVATO  DEPOSITO  
 GIARDINO  PARCHEGGIO  INCOLTO  
 NESSUNA  VERDE PUBBLICO

## Epoca di costruzione

- PRIMA DEL 1919  DOPO IL 1960  
 TRA IL 1919 ED IL 1945  DI EPOCA IGNOTA  
 TRA IL 1945 ED IL 1960

## Proprietà

- PRIVATA  
 PUBBLICA  
 MISTA

## Tipologia architettonica

- PALAZZO  
 FABBRICATO RURALE  
 CASA A CORTE  
 ED PUBBLICO/RELIGIOSO  
 CASA UNIFAMILIARE  
 CASA PLURIFAMILIARE  
 CASA A SCHIERA

Condizioni igieniche generali: buone

Condizioni statiche generali: buone

Dotazione di posteggi pertinenziali:

## Destinazione d'uso

	A	B
ACCESSORI RESIDENZA	<input type="radio"/>	<input type="radio"/>
RESIDENZA	<input checked="" type="radio"/>	<input type="radio"/>
ARTIGIANATO	<input type="radio"/>	<input type="radio"/>
INDUSTRIA	<input type="radio"/>	<input type="radio"/>
NEGOZI	<input type="radio"/>	<input type="radio"/>
DEPOSITI - MAGAZZINI	<input type="radio"/>	<input type="radio"/>
UFFICI PRIVATI	<input type="radio"/>	<input type="radio"/>
CREDITO ASSICURAZIONI	<input type="radio"/>	<input type="radio"/>
STUDI PROFESSIONALI	<input type="radio"/>	<input type="radio"/>
LOCALI DA SPETTACOLO	<input type="radio"/>	<input type="radio"/>
PUBBLICI ESERCIZI	<input type="radio"/>	<input type="radio"/>

## Destinazione d'uso

	A	B
ATTREZZATURE RICREATIVE	<input type="radio"/>	<input type="radio"/>
ISTRUZIONE	<input type="radio"/>	<input type="radio"/>
CULTURA POLITICA	<input type="radio"/>	<input type="radio"/>
UFFICI PUBBLICI	<input type="radio"/>	<input type="radio"/>
CULTO	<input type="radio"/>	<input type="radio"/>
SANITA'	<input type="radio"/>	<input type="radio"/>
ASSISTENZA	<input type="radio"/>	<input type="radio"/>
SICUREZZA	<input type="radio"/>	<input type="radio"/>
SPORT	<input type="radio"/>	<input type="radio"/>
IMPIANTI TECNOLOGICI	<input type="radio"/>	<input type="radio"/>
SERVIZI AGRICOLI	<input type="radio"/>	<input type="radio"/>

A = Prevalente

B = Altra significativa

## Elementi architettonici significativi

<input type="checkbox"/> Archi	<input type="checkbox"/> Gronde	<input type="checkbox"/> Coperture	<input type="checkbox"/> Intonaco	<input type="checkbox"/> Affreschi	<input type="checkbox"/> Inferriate
<input type="checkbox"/> Colonne	<input type="checkbox"/> Portali	<input type="checkbox"/> Infissi	<input type="checkbox"/> Tinteggiature	<input checked="" type="checkbox"/> Poggioli	<input type="checkbox"/> Abbaini
<input type="checkbox"/> Contorni	<input type="checkbox"/> Portici	<input type="checkbox"/> Decorazioni	<input type="checkbox"/> Decorazioni pittoriche	<input type="checkbox"/> Parapetti	
<input type="checkbox"/> Cortili antichi	<input checked="" type="checkbox"/> Murature	<input type="checkbox"/> Zoccolatura	<input type="checkbox"/> Pavimentazioni		



# SCHEDA DI ANALISI E PROGETTO DI TUTELA DEI NUCLEI DI ANTICA FORMAZIONE

Allegato al Piano delle Regole per il recupero, la tutela e la valorizzazione dei Nuclei di Antica Formazione

Località:	Andrista	Isolato:	A	Link:	A_032
Indirizzo:	Via IV Novembre				
Foglio:	11	Mappale:	111		

## Stato di conservazione

INTEGRO  
 POCO ALTERATO  
 ALTERATO  
 MOLTO ALTERATO  
 RECENTE

## Valore architettonico

NULLO  
 MODESTO  
 BUONO  
 RILEVANTE

## Stato di dissesto

NUMEROSE LESIONI  
 POCHE LESIONI  
 LESIONI NON PRESENTI

## Tipo di interesse

STORICO  
 ARCHITETTONICO  
 TIPOLOGICO  
 AMBIENTALE / DI CONTESTO  
 NESSUNO, NEUTRO

## Interventi:

Ripristinato     Trasformato     Ampliato

## Sottotetto

DA RECUPERARE     GIA' RECUPERATO     NON PRESENTE

## Rilevanza paesistica

NEGATIVO, CONTRASTANTE     NEUTRO O SENZA RILIEVO     COMPLEMENTARE AL PAESAGGIO  
 CARATTERIZZANTI / SIGNIFICATIVI PER IL PAESAGGIO

## Interventi ammessi come da NORME del PdR

1 Livello     2 Livello     3 Livello     4 Livello     5 Livello

## Note e prescrizioni aggiuntive:

Non è ammessa la demolizione

## Estratto catastale:



## Fotografia:



# SCHEDA DI ANALISI E PROGETTO DI TUTELA DEI NUCLEI DI ANTICA FORMAZIONE

Allegato al Piano delle Regole per il recupero, la tutela e la valorizzazione dei Nuclei di Antica Formazione

Località:	Andrista	Isolato:	A	Link:	A_033
Indirizzo:	Via IV Novembre				
Foglio:	11	Mappale:	121 - 135		

Superficie coperta: 153

Numero di piani: 3

Volume stimato: 1377

## Caratteristiche generali

- PERTINENZA  
 EDIFICIO PRINCIPALE

## Vincoli

- Nessun vincolo  
 Vincolo monumentale  
 Vincolo paesaggistico

## Categorie

- POPOLARE  CIVILE  
 ECONOMICA  LUSO

## Aree scoperte

- CORTILE  VERDE PRIVATO  DEPOSITO  
 GIARDINO  PARCHEGGIO  INCOLTO  
 NESSUNA  VERDE PUBBLICO

## Epoca di costruzione

- PRIMA DEL 1919  DOPO IL 1960  
 TRA IL 1919 ED IL 1945  DI EPOCA IGNOTA  
 TRA IL 1945 ED IL 1960

## Proprietà

- PRIVATA  
 PUBBLICA  
 MISTA

## Tipologia architettonica

- PALAZZO  
 FABBRICATO RURALE  
 CASA A CORTE  
 ED PUBBLICO/RELIGIOSO  
 CASA UNIFAMILIARE  
 CASA PLURIFAMILIARE  
 CASA A SCHIERA

Condizioni igieniche generali: buone

Condizioni statiche generali: buone

Dotazione di posteggi pertinenziali:

## Destinazione d'uso

	A	B
ACCESSORI RESIDENZA	<input type="radio"/>	<input type="radio"/>
RESIDENZA	<input checked="" type="radio"/>	<input type="radio"/>
ARTIGIANATO	<input type="radio"/>	<input type="radio"/>
INDUSTRIA	<input type="radio"/>	<input type="radio"/>
NEGOZI	<input type="radio"/>	<input type="radio"/>
DEPOSITI - MAGAZZINI	<input type="radio"/>	<input checked="" type="radio"/>
UFFICI PRIVATI	<input type="radio"/>	<input type="radio"/>
CREDITO ASSICURAZIONI	<input type="radio"/>	<input type="radio"/>
STUDI PROFESSIONALI	<input type="radio"/>	<input type="radio"/>
LOCALI DA SPETTACOLO	<input type="radio"/>	<input type="radio"/>
PUBBLICI ESERCIZI	<input type="radio"/>	<input type="radio"/>

## Destinazione d'uso

	A	B
ATTREZZATURE RICREATIVE	<input type="radio"/>	<input type="radio"/>
ISTRUZIONE	<input type="radio"/>	<input type="radio"/>
CULTURA POLITICA	<input type="radio"/>	<input type="radio"/>
UFFICI PUBBLICI	<input type="radio"/>	<input type="radio"/>
CULTO	<input type="radio"/>	<input type="radio"/>
SANITA'	<input type="radio"/>	<input type="radio"/>
ASSISTENZA	<input type="radio"/>	<input type="radio"/>
SICUREZZA	<input type="radio"/>	<input type="radio"/>
SPORT	<input type="radio"/>	<input type="radio"/>
IMPIANTI TECNOLOGICI	<input type="radio"/>	<input type="radio"/>
SERVIZI AGRICOLI	<input type="radio"/>	<input type="radio"/>

A = Prevalente

B = Altra significativa

## Elementi architettonici significativi

<input type="checkbox"/> Archi	<input type="checkbox"/> Gronde	<input type="checkbox"/> Coperture	<input type="checkbox"/> Intonaco	<input type="checkbox"/> Affreschi	<input type="checkbox"/> Inferriate
<input type="checkbox"/> Colonne	<input type="checkbox"/> Portali	<input type="checkbox"/> Infissi	<input type="checkbox"/> Tinteggiature	<input type="checkbox"/> Poggioli	
<input checked="" type="checkbox"/> Contorni	<input type="checkbox"/> Portici	<input type="checkbox"/> Decorazioni	<input type="checkbox"/> Decorazioni pittoriche	<input type="checkbox"/> Abbaini	
<input type="checkbox"/> Cortili antichi	<input checked="" type="checkbox"/> Murature	<input type="checkbox"/> Zoccolatura	<input type="checkbox"/> Pavimentazioni	<input type="checkbox"/> Parapetti	

# SCHEDA DI ANALISI E PROGETTO DI TUTELA DEI NUCLEI DI ANTICA FORMAZIONE

Allegato al Piano delle Regole per il recupero, la tutela e la valorizzazione dei Nuclei di Antica Formazione

Località:	Andrista	Isolato:	A	Link:	A_033
Indirizzo:	Via IV Novembre				
Foglio:	11	Mappale:	121 - 135		

## Stato di conservazione

INTEGRO  
 POCO ALTERATO  
 ALTERATO  
 MOLTO ALTERATO  
 RECENTE

## Valore architettonico

NULLO  
 MODESTO  
 BUONO  
 RILEVANTE

## Stato di dissesto

NUMEROSE LESIONI  
 POCHE LESIONI  
 LESIONI NON PRESENTI

## Tipo di interesse

STORICO  
 ARCHITETTONICO  
 TIPOLOGICO  
 AMBIENTALE / DI CONTESTO  
 NESSUNO, NEUTRO

## Interventi:

Ripristinato

Trasformato

Ampliato

## Sottotetto

DA RECUPERARE

GIA' RECUPERATO

NON PRESENTE

## Rilevanza paesistica

NEGATIVO, CONTRASTANTE  
 NEUTRO O SENZA RILIEVO  
 COMPLEMENTARE AL PAESAGGIO  
 CARATTERIZZANTI / SIGNIFICATIVI PER IL PAESAGGIO

## Interventi ammessi come da NORME del PdR

1 Livello

2 Livello

3 Livello

4 Livello

5 Livello

## Note e prescrizioni aggiuntive:

L'edificio mantiene al piano terra alcuni elementi caratteristici dell'edilizia storica locale, di cui si prescrive il mantenimento. Il sovralzato effettuato in tempi recenti ha certamente compromesso l'estetica del complesso. Non è ammessa la demolizione.

## Estratto catastale:



## Fotografia:



# SCHEDA DI ANALISI E PROGETTO DI TUTELA DEI NUCLEI DI ANTICA FORMAZIONE

Allegato al Piano delle Regole per il recupero, la tutela e la valorizzazione dei Nuclei di Antica Formazione

Località:	Andrista	Isolato:	A	Link:	A_034
Indirizzo:	Via S. Nazзарo e Celso				
Foglio:	11	Mappale:	134		

Superficie coperta:

Numero di piani:

Volume stimato:

### Caratteristiche generali

PERTINENZA

EDIFICIO PRINCIPALE

### Vincoli

Nessun vincolo

Vincolo monumentale

Vincolo paesaggistico

### Categorie

POPOLARE  CIVILE

ECONOMICA  LUSO

### Aree scoperte

CORTILE  VERDE PRIVATO  DEPOSITO

GIARDINO  PARCHEGGIO  INCOLTO

NESSUNA  VERDE PUBBLICO

### Epoca di costruzione

PRIMA DEL 1919  DOPO IL 1960

TRA IL 1919 ED IL 1945  DI EPOCA IGNOTA

TRA IL 1945 ED IL 1960

### Proprietà

PRIVATA

PUBBLICA

MISTA

### Tipologia architettonica

PALAZZO

FABBRICATO RURALE

CASA A CORTE

ED PUBBLICO/RELIGIOSO

CASA UNIFAMILIARE

CASA PLURIFAMILIARE

CASA A SCHIERA

Condizioni igieniche generali:

Condizioni statiche generali:

Dotazione di posteggi pertinenziali:

### Destinazione d'uso

	A	B
ACCESSORI RESIDENZA	<input type="radio"/>	<input type="radio"/>
RESIDENZA	<input checked="" type="radio"/>	<input type="radio"/>
ARTIGIANATO	<input type="radio"/>	<input type="radio"/>
INDUSTRIA	<input type="radio"/>	<input type="radio"/>
NEGOZI	<input type="radio"/>	<input type="radio"/>
DEPOSITI - MAGAZZINI	<input type="radio"/>	<input checked="" type="radio"/>
UFFICI PRIVATI	<input type="radio"/>	<input type="radio"/>
CREDITO ASSICURAZIONI	<input type="radio"/>	<input type="radio"/>
STUDI PROFESSIONALI	<input type="radio"/>	<input type="radio"/>
LOCALI DA SPETTACOLO	<input type="radio"/>	<input type="radio"/>
PUBBLICI ESERCIZI	<input type="radio"/>	<input type="radio"/>

### Destinazione d'uso

	A	B
ATTREZZATURE RICREATIVE	<input type="radio"/>	<input type="radio"/>
ISTRUZIONE	<input type="radio"/>	<input type="radio"/>
CULTURA POLITICA	<input type="radio"/>	<input type="radio"/>
UFFICI PUBBLICI	<input type="radio"/>	<input type="radio"/>
CULTO	<input type="radio"/>	<input type="radio"/>
SANITA'	<input type="radio"/>	<input type="radio"/>
ASSISTENZA	<input type="radio"/>	<input type="radio"/>
SICUREZZA	<input type="radio"/>	<input type="radio"/>
SPORT	<input type="radio"/>	<input type="radio"/>
IMPIANTI TECNOLOGICI	<input type="radio"/>	<input type="radio"/>
SERVIZI AGRICOLI	<input type="radio"/>	<input type="radio"/>

A = Prevalente

B = Altra significativa

### Elementi architettonici significativi

<input checked="" type="checkbox"/> Archi	<input type="checkbox"/> Gronde	<input type="checkbox"/> Coperture	<input type="checkbox"/> Intonaco	<input type="checkbox"/> Affreschi	<input type="checkbox"/> Inferriate
<input type="checkbox"/> Colonne	<input type="checkbox"/> Portali	<input type="checkbox"/> Infissi	<input type="checkbox"/> Tinteggiature	<input type="checkbox"/> Poggioli	
<input checked="" type="checkbox"/> Contorni	<input type="checkbox"/> Portici	<input type="checkbox"/> Decorazioni	<input type="checkbox"/> Decorazioni pittoriche	<input type="checkbox"/> Abbaini	
<input type="checkbox"/> Cortili antichi	<input checked="" type="checkbox"/> Murature	<input type="checkbox"/> Zoccolatura	<input type="checkbox"/> Pavimentazioni	<input type="checkbox"/> Parapetti	

# SCHEDA DI ANALISI E PROGETTO DI TUTELA DEI NUCLEI DI ANTICA FORMAZIONE

Allegato al Piano delle Regole per il recupero, la tutela e la valorizzazione dei Nuclei di Antica Formazione

Località:	Andrista	Isolato:	A	Link:	A_034
Indirizzo:	Via S. Nazзарo e Celso				
Foglio:	11	Mappale:	134		

## Stato di conservazione

- INTEGR0
- POCO ALTERATO
- ALTERATO
- MOLTO ALTERATO
- RECENTE

## Valore architettonico

- NULL0
- MODESTO
- BUONO
- RILEVANTE

## Stato di dissesto

- NUMEROSE LESIONI
- POCHE LESIONI
- LESIONI NON PRESENTI

## Tipo di interesse

- STORICO
- ARCHITETTONICO
- TIPOLOGICO
- AMBIENTALE / DI CONTESTO
- NESSUNO, NEUTRO

## Interventi:

- Ripristinato
- Trasformato
- Ampliato

## Sottotetto

- DA RECUPERARE
- GIA' RECUPERATO
- NON PRESENTE

## Rilevanza paesistica

- NEGATIVO, CONTRASTANTE
- NEUTRO O SENZA RILIEVO
- COMPLEMENTARE AL PAESAGGIO
- CARATTERIZZANTI / SIGNIFICATIVI PER IL PAESAGGIO

## Interventi ammessi come da NORME del PdR

- 1 Livello
- 2 Livello
- 3 Livello
- 4 Livello
- 5 Livello

## Note e prescrizioni aggiuntive:

Non è ammesso il sovrizzo.

## Estratto catastale:



## Fotografia:



# SCHEDA DI ANALISI E PROGETTO DI TUTELA DEI NUCLEI DI ANTICA FORMAZIONE

Allegato al Piano delle Regole per il recupero, la tutela e la valorizzazione dei Nuclei di Antica Formazione

Località:	Andrista	Isolato:	A	Link:	A_035
Indirizzo:	Via S. Nazario e Celso				
Foglio:	11	Mappale:	143 - 145		

Superficie coperta: 147

Numero di piani: 2

Volume stimato: 882

## Caratteristiche generali

- PERTINENZA  
 EDIFICIO PRINCIPALE

## Vincoli

- Nessun vincolo  
 Vincolo monumentale  
 Vincolo paesaggistico

## Categorie

- POPOLARE  CIVILE  
 ECONOMICA  LUSO

## Aree scoperte

- CORTILE  VERDE PRIVATO  DEPOSITO  
 GIARDINO  PARCHEGGIO  INCOLTO  
 NESSUNA  VERDE PUBBLICO

## Epoca di costruzione

- PRIMA DEL 1919  DOPO IL 1960  
 TRA IL 1919 ED IL 1945  DI EPOCA IGNOTA  
 TRA IL 1945 ED IL 1960

## Proprietà

- PRIVATA  
 PUBBLICA  
 MISTA

## Tipologia architettonica

- PALAZZO  
 FABBRICATO RURALE  
 CASA A CORTE  
 ED PUBBLICO/RELIGIOSO  
 CASA UNIFAMILIARE  
 CASA PLURIFAMILIARE  
 CASA A SCHIERA

Condizioni igieniche generali: sufficienti

Condizioni statiche generali: sufficienti

Dotazione di posteggi pertinenziali:

## Destinazione d'uso

	A	B
ACCESSORI RESIDENZA	<input type="radio"/>	<input checked="" type="radio"/>
RESIDENZA	<input checked="" type="radio"/>	<input type="radio"/>
ARTIGIANATO	<input type="radio"/>	<input type="radio"/>
INDUSTRIA	<input type="radio"/>	<input type="radio"/>
NEGOZI	<input type="radio"/>	<input type="radio"/>
DEPOSITI - MAGAZZINI	<input type="radio"/>	<input type="radio"/>
UFFICI PRIVATI	<input type="radio"/>	<input type="radio"/>
CREDITO ASSICURAZIONI	<input type="radio"/>	<input type="radio"/>
STUDI PROFESSIONALI	<input type="radio"/>	<input type="radio"/>
LOCALI DA SPETTACOLO	<input type="radio"/>	<input type="radio"/>
PUBBLICI ESERCIZI	<input type="radio"/>	<input type="radio"/>

## Destinazione d'uso

	A	B
ATTREZZATURE RICREATIVE	<input type="radio"/>	<input checked="" type="radio"/>
ISTRUZIONE	<input type="radio"/>	<input type="radio"/>
CULTURA POLITICA	<input type="radio"/>	<input type="radio"/>
UFFICI PUBBLICI	<input type="radio"/>	<input type="radio"/>
CULTO	<input type="radio"/>	<input type="radio"/>
SANITA'	<input type="radio"/>	<input type="radio"/>
ASSISTENZA	<input type="radio"/>	<input type="radio"/>
SICUREZZA	<input type="radio"/>	<input type="radio"/>
SPORT	<input type="radio"/>	<input type="radio"/>
IMPIANTI TECNOLOGICI	<input type="radio"/>	<input type="radio"/>
SERVIZI AGRICOLI	<input type="radio"/>	<input type="radio"/>

A = Prevalente

B = Altra significativa

## Elementi architettonici significativi

<input checked="" type="checkbox"/> Archi	<input type="checkbox"/> Gronde	<input type="checkbox"/> Coperture	<input type="checkbox"/> Intonaco	<input type="checkbox"/> Affreschi	<input type="checkbox"/> Inferriate
<input type="checkbox"/> Colonne	<input type="checkbox"/> Portali	<input checked="" type="checkbox"/> Infissi	<input type="checkbox"/> Tinteggiature	<input type="checkbox"/> Poggioli	
<input checked="" type="checkbox"/> Contorni	<input type="checkbox"/> Portici	<input type="checkbox"/> Decorazioni	<input type="checkbox"/> Decorazioni pittoriche	<input type="checkbox"/> Abbaini	
<input checked="" type="checkbox"/> Cortili antichi	<input checked="" type="checkbox"/> Murature	<input type="checkbox"/> Zoccolatura	<input type="checkbox"/> Pavimentazioni	<input type="checkbox"/> Parapetti	

# SCHEDA DI ANALISI E PROGETTO DI TUTELA DEI NUCLEI DI ANTICA FORMAZIONE

Allegato al Piano delle Regole per il recupero, la tutela e la valorizzazione dei Nuclei di Antica Formazione

Località:	Andrista	Isolato:	A	Link:	A_035
Indirizzo:	Via S. Nazzaro e Celso				
Foglio:	11	Mappale:	143 - 145		

## Stato di conservazione

- INTEGRO
- POCO ALTERATO
- ALTERATO
- MOLTO ALTERATO
- RECENTE

## Valore architettonico

- NULLO
- MODESTO
- BUONO
- RILEVANTE

## Stato di dissesto

- NUMEROSE LESIONI
- POCHE LESIONI
- LESIONI NON PRESENTI

## Tipo di interesse

- STORICO
- ARCHITETTONICO
- TIPOLOGICO
- AMBIENTALE / DI CONTESTO
- NESSUNO, NEUTRO

## Interventi:

Ripristinato

Trasformato

Ampliato

## Sottotetto

DA RECUPERARE

GIA' RECUPERATO

NON PRESENTE

## Rilevanza paesistica

- NEGATIVO, CONTRASTANTE
- NEUTRO O SENZA RILIEVO
- COMPLEMENTARE AL PAESAGGIO
- CARATTERIZZANTI / SIGNIFICATIVI PER IL PAESAGGIO

## Interventi ammessi come da NORME del PdR

1 Livello

2 Livello

3 Livello

4 Livello

5 Livello

Note e prescrizioni aggiuntive:

## Estratto catastale:



## Fotografia:



# SCHEDA DI ANALISI E PROGETTO DI TUTELA DEI NUCLEI DI ANTICA FORMAZIONE

Allegato al Piano delle Regole per il recupero, la tutela e la valorizzazione dei Nuclei di Antica Formazione

Località:	Andrista	Isolato:	A	Link:	A_036
Indirizzo:	Via IV Novembre				
Foglio:	11	Mappale:	113		

Superficie coperta: 117

Numero di piani: 3

Volume stimato: 1053

## Caratteristiche generali

- PERTINENZA  
 EDIFICIO PRINCIPALE

## Vincoli

- Nessun vincolo  
 Vincolo monumentale  
 Vincolo paesaggistico

## Categorie

- POPOLARE       CIVILE  
 ECONOMICA       LUSO

## Aree scoperte

- CORTILE       VERDE PRIVATO       DEPOSITO  
 GIARDINO       PARCHEGGIO       INCOLTO  
 NESSUNA       VERDE PUBBLICO

## Epoca di costruzione

- PRIMA DEL 1919       DOPO IL 1960  
 TRA IL 1919 ED IL 1945       DI EPOCA IGNOTA  
 TRA IL 1945 ED IL 1960

## Proprietà

- PRIVATA  
 PUBBLICA  
 MISTA

## Tipologia architettonica

- PALAZZO  
 FABBRICATO RURALE  
 CASA A CORTE  
 ED PUBBLICO/RELIGIOSO  
 CASA UNIFAMILIARE  
 CASA PLURIFAMILIARE  
 CASA A SCHIERA

Condizioni igieniche generali: sufficienti

Condizioni statiche generali: sufficienti

Dotazione di posteggi pertinenziali:

## Destinazione d'uso

	A	B
ACCESSORI RESIDENZA	<input type="radio"/>	<input checked="" type="radio"/>
RESIDENZA	<input checked="" type="radio"/>	<input type="radio"/>
ARTIGIANATO	<input type="radio"/>	<input type="radio"/>
INDUSTRIA	<input type="radio"/>	<input type="radio"/>
NEGOZI	<input type="radio"/>	<input type="radio"/>
DEPOSITI - MAGAZZINI	<input type="radio"/>	<input type="radio"/>
UFFICI PRIVATI	<input type="radio"/>	<input type="radio"/>
CREDITO ASSICURAZIONI	<input type="radio"/>	<input type="radio"/>
STUDI PROFESSIONALI	<input type="radio"/>	<input type="radio"/>
LOCALI DA SPETTACOLO	<input type="radio"/>	<input type="radio"/>
PUBBLICI ESERCIZI	<input type="radio"/>	<input type="radio"/>

## Destinazione d'uso

	A	B
ATTREZZATURE RICREATIVE	<input type="radio"/>	<input checked="" type="radio"/>
ISTRUZIONE	<input type="radio"/>	<input type="radio"/>
CULTURA POLITICA	<input type="radio"/>	<input type="radio"/>
UFFICI PUBBLICI	<input type="radio"/>	<input type="radio"/>
CULTO	<input type="radio"/>	<input type="radio"/>
SANITA'	<input type="radio"/>	<input type="radio"/>
ASSISTENZA	<input type="radio"/>	<input type="radio"/>
SICUREZZA	<input type="radio"/>	<input type="radio"/>
SPORT	<input type="radio"/>	<input type="radio"/>
IMPIANTI TECNOLOGICI	<input type="radio"/>	<input type="radio"/>
SERVIZI AGRICOLI	<input type="radio"/>	<input type="radio"/>

A = Prevalente

B = Altra significativa

## Elementi architettonici significativi

<input type="checkbox"/> Archi	<input type="checkbox"/> Gronde	<input type="checkbox"/> Coperture	<input type="checkbox"/> Intonaco	<input type="checkbox"/> Affreschi	<input type="checkbox"/> Inferriate
<input type="checkbox"/> Colonne	<input type="checkbox"/> Portali	<input type="checkbox"/> Infissi	<input type="checkbox"/> Tinteggiature		<input type="checkbox"/> Poggioli
<input type="checkbox"/> Contorni	<input type="checkbox"/> Portici	<input type="checkbox"/> Decorazioni	<input type="checkbox"/> Decorazioni pittoriche		<input type="checkbox"/> Abbaini
<input type="checkbox"/> Cortili antichi	<input checked="" type="checkbox"/> Murature	<input type="checkbox"/> Zoccolatura	<input type="checkbox"/> Pavimentazioni		<input type="checkbox"/> Parapetti



# SCHEDA DI ANALISI E PROGETTO DI TUTELA DEI NUCLEI DI ANTICA FORMAZIONE

Allegato al Piano delle Regole per il recupero, la tutela e la valorizzazione dei Nuclei di Antica Formazione

Località:	Andrista	Isolato:	A	Link:	A_036
Indirizzo:	Via IV Novembre				
Foglio:	11	Mappale:	113		

## Stato di conservazione

INTEGRO  
 POCO ALTERATO  
 ALTERATO  
 MOLTO ALTERATO  
 RECENTE

## Valore architettonico

NULLO  
 MODESTO  
 BUONO  
 RILEVANTE

## Stato di dissesto

NUMEROSE LESIONI  
 POCHE LESIONI  
 LESIONI NON PRESENTI

## Tipo di interesse

STORICO  
 ARCHITETTONICO  
 TIPOLOGICO  
 AMBIENTALE / DI CONTESTO  
 NESSUNO, NEUTRO

## Interventi:

Ripristinato     Trasformato     Ampliato

## Sottotetto

DA RECUPERARE     GIA' RECUPERATO     NON PRESENTE

## Rilevanza paesistica

NEGATIVO, CONTRASTANTE     NEUTRO O SENZA RILIEVO     COMPLEMENTARE AL PAESAGGIO  
 CARATTERIZZANTI / SIGNIFICATIVI PER IL PAESAGGIO

## Interventi ammessi come da NORME del PdR

1 Livello     2 Livello     3 Livello     4 Livello     5 Livello

## Note e prescrizioni aggiuntive:

Ampliamento eseguito con tutta probabilità intorno agli anni '60 del '900 su struttura preesistente, di cui permangono pochissimi elementi. Non è ammessa la demolizione

## Estratto catastale:



## Fotografia:



# SCHEDA DI ANALISI E PROGETTO DI TUTELA DEI NUCLEI DI ANTICA FORMAZIONE

Allegato al Piano delle Regole per il recupero, la tutela e la valorizzazione dei Nuclei di Antica Formazione

Località:	Andrista	Isolato:	A	Link:	A_037
Indirizzo:	Via IV Novembre				
Foglio:	11	Mappale:	113 - 115		

Superficie coperta: 93

Numero di piani: 3

Volume stimato: 837

## Caratteristiche generali

- PERTINENZA  
 EDIFICIO PRINCIPALE

## Vincoli

- Nessun vincolo  
 Vincolo monumentale  
 Vincolo paesaggistico

## Categorie

- POPOLARE  CIVILE  
 ECONOMICA  LUSO

## Aree scoperte

- CORTILE  VERDE PRIVATO  DEPOSITO  
 GIARDINO  PARCHEGGIO  INCOLTO  
 NESSUNA  VERDE PUBBLICO

## Epoca di costruzione

- PRIMA DEL 1919  DOPO IL 1960  
 TRA IL 1919 ED IL 1945  DI EPOCA IGNOTA  
 TRA IL 1945 ED IL 1960

## Proprietà

- PRIVATA  
 PUBBLICA  
 MISTA

## Tipologia architettonica

- PALAZZO  
 FABBRICATO RURALE  
 CASA A CORTE  
 ED PUBBLICO/RELIGIOSO  
 CASA UNIFAMILIARE  
 CASA PLURIFAMILIARE  
 CASA A SCHIERA

Condizioni igieniche generali: sufficienti

Condizioni statiche generali: sufficienti

Dotazione di posteggi pertinenziali:

## Destinazione d'uso

	A	B
ACCESSORI RESIDENZA	<input type="radio"/>	<input type="radio"/>
RESIDENZA	<input checked="" type="radio"/>	<input type="radio"/>
ARTIGIANATO	<input type="radio"/>	<input type="radio"/>
INDUSTRIA	<input type="radio"/>	<input type="radio"/>
NEGOZI	<input type="radio"/>	<input type="radio"/>
DEPOSITI - MAGAZZINI	<input type="radio"/>	<input type="radio"/>
UFFICI PRIVATI	<input type="radio"/>	<input type="radio"/>
CREDITO ASSICURAZIONI	<input type="radio"/>	<input type="radio"/>
STUDI PROFESSIONALI	<input type="radio"/>	<input type="radio"/>
LOCALI DA SPETTACOLO	<input type="radio"/>	<input type="radio"/>
PUBBLICI ESERCIZI	<input type="radio"/>	<input type="radio"/>

## Destinazione d'uso

	A	B
ATTREZZATURE RICREATIVE	<input type="radio"/>	<input type="radio"/>
ISTRUZIONE	<input type="radio"/>	<input type="radio"/>
CULTURA POLITICA	<input type="radio"/>	<input type="radio"/>
UFFICI PUBBLICI	<input type="radio"/>	<input type="radio"/>
CULTO	<input type="radio"/>	<input type="radio"/>
SANITA'	<input type="radio"/>	<input type="radio"/>
ASSISTENZA	<input type="radio"/>	<input type="radio"/>
SICUREZZA	<input type="radio"/>	<input type="radio"/>
SPORT	<input type="radio"/>	<input type="radio"/>
IMPIANTI TECNOLOGICI	<input type="radio"/>	<input type="radio"/>
SERVIZI AGRICOLI	<input type="radio"/>	<input type="radio"/>

A = Prevalente

B = Altra significativa

## Elementi architettonici significativi

<input type="checkbox"/> Archi	<input type="checkbox"/> Gronde	<input type="checkbox"/> Coperture	<input type="checkbox"/> Intonaco	<input type="checkbox"/> Affreschi	<input type="checkbox"/> Inferriate
<input type="checkbox"/> Colonne	<input type="checkbox"/> Portali	<input type="checkbox"/> Infissi	<input type="checkbox"/> Tinteggiature	<input type="checkbox"/> Poggioli	<input type="checkbox"/> Abbaini
<input type="checkbox"/> Contorni	<input type="checkbox"/> Portici	<input type="checkbox"/> Decorazioni	<input type="checkbox"/> Decorazioni pittoriche	<input type="checkbox"/> Parapetti	
<input type="checkbox"/> Cortili antichi	<input checked="" type="checkbox"/> Murature	<input type="checkbox"/> Zoccolatura	<input type="checkbox"/> Pavimentazioni		

# SCHEDA DI ANALISI E PROGETTO DI TUTELA DEI NUCLEI DI ANTICA FORMAZIONE

Allegato al Piano delle Regole per il recupero, la tutela e la valorizzazione dei Nuclei di Antica Formazione

Località:	Andrista	Isolato:	A	Link:	A_037
Indirizzo:	Via IV Novembre				
Foglio:	11	Mappale:	113 - 115		

## Stato di conservazione

- INTEGRO
- POCO ALTERATO
- ALTERATO
- MOLTO ALTERATO
- RECENTE

## Valore architettonico

- NULLO
- MODESTO
- BUONO
- RILEVANTE

## Stato di dissesto

- NUMEROSE LESIONI
- POCHE LESIONI
- LESIONI NON PRESENTI

## Tipo di interesse

- STORICO
- ARCHITETTONICO
- TIPOLOGICO
- AMBIENTALE / DI CONTESTO
- NESSUNO, NEUTRO

### Interventi:

- Ripristinato
- Trasformato
- Ampliato

### Sottotetto

- DA RECUPERARE
- GIA' RECUPERATO
- NON PRESENTE

## Rilevanza paesistica

- NEGATIVO, CONTRASTANTE
- NEUTRO O SENZA RILIEVO
- COMPLEMENTARE AL PAESAGGIO
- CARATTERIZZANTI / SIGNIFICATIVI PER IL PAESAGGIO

## Interventi ammessi come da NORME del PdR

- 1 Livello
- 2 Livello
- 3 Livello
- 4 Livello
- 5 Livello

### Note e prescrizioni aggiuntive:

Non è ammessa la demolizione

## Estratto catastale:



## Fotografia:



# SCHEDA DI ANALISI E PROGETTO DI TUTELA DEI NUCLEI DI ANTICA FORMAZIONE

Allegato al Piano delle Regole per il recupero, la tutela e la valorizzazione dei Nuclei di Antica Formazione

Località:	Andrista	Isolato:	A	Link:	A_038
Indirizzo:	Via IV Novembre				
Foglio:	11	Mappale:	122		

Superficie coperta: 81

Numero di piani: 3

Volume stimato: 729

## Caratteristiche generali

- PERTINENZA  
 EDIFICIO PRINCIPALE

## Vincoli

- Nessun vincolo  
 Vincolo monumentale  
 Vincolo paesaggistico

## Categorie

- POPOLARE  CIVILE  
 ECONOMICA  LUSO

## Aree scoperte

- CORTILE  VERDE PRIVATO  DEPOSITO  
 GIARDINO  PARCHEGGIO  INCOLTO  
 NESSUNA  VERDE PUBBLICO

## Epoca di costruzione

- PRIMA DEL 1919  DOPO IL 1960  
 TRA IL 1919 ED IL 1945  DI EPOCA IGNOTA  
 TRA IL 1945 ED IL 1960

## Proprietà

- PRIVATA  
 PUBBLICA  
 MISTA

## Tipologia architettonica

- PALAZZO  
 FABBRICATO RURALE  
 CASA A CORTE  
 ED PUBBLICO/RELIGIOSO  
 CASA UNIFAMILIARE  
 CASA PLURIFAMILIARE  
 CASA A SCHIERA

Condizioni igieniche generali: sufficienti

Condizioni statiche generali: sufficienti

Dotazione di posteggi pertinenziali:

## Destinazione d'uso

	A	B
ACCESSORI RESIDENZA	<input type="radio"/>	<input type="radio"/>
RESIDENZA	<input checked="" type="radio"/>	<input type="radio"/>
ARTIGIANATO	<input type="radio"/>	<input type="radio"/>
INDUSTRIA	<input type="radio"/>	<input type="radio"/>
NEGOZI	<input type="radio"/>	<input type="radio"/>
DEPOSITI - MAGAZZINI	<input type="radio"/>	<input type="radio"/>
UFFICI PRIVATI	<input type="radio"/>	<input type="radio"/>
CREDITO ASSICURAZIONI	<input type="radio"/>	<input type="radio"/>
STUDI PROFESSIONALI	<input type="radio"/>	<input type="radio"/>
LOCALI DA SPETTACOLO	<input type="radio"/>	<input type="radio"/>
PUBBLICI ESERCIZI	<input type="radio"/>	<input type="radio"/>

## Destinazione d'uso

	A	B
ATTREZZATURE RICREATIVE	<input type="radio"/>	<input type="radio"/>
ISTRUZIONE	<input type="radio"/>	<input type="radio"/>
CULTURA POLITICA	<input type="radio"/>	<input type="radio"/>
UFFICI PUBBLICI	<input type="radio"/>	<input type="radio"/>
CULTO	<input type="radio"/>	<input type="radio"/>
SANITA'	<input type="radio"/>	<input type="radio"/>
ASSISTENZA	<input type="radio"/>	<input type="radio"/>
SICUREZZA	<input type="radio"/>	<input type="radio"/>
SPORT	<input type="radio"/>	<input type="radio"/>
IMPIANTI TECNOLOGICI	<input type="radio"/>	<input type="radio"/>
SERVIZI AGRICOLI	<input type="radio"/>	<input type="radio"/>

A = Prevalente

B = Altra significativa

## Elementi architettonici significativi

<input type="checkbox"/> Archi	<input type="checkbox"/> Gronde	<input type="checkbox"/> Coperture	<input type="checkbox"/> Intonaco	<input type="checkbox"/> Affreschi	<input type="checkbox"/> Inferriate
<input type="checkbox"/> Colonne	<input type="checkbox"/> Portali	<input type="checkbox"/> Infissi	<input type="checkbox"/> Tinteggiature	<input type="checkbox"/> Poggioli	
<input type="checkbox"/> Contorni	<input type="checkbox"/> Portici	<input type="checkbox"/> Decorazioni	<input type="checkbox"/> Decorazioni pittoriche	<input type="checkbox"/> Abbaini	
<input type="checkbox"/> Cortili antichi	<input type="checkbox"/> Murature	<input type="checkbox"/> Zoccolatura	<input type="checkbox"/> Pavimentazioni	<input type="checkbox"/> Parapetti	

# SCHEDA DI ANALISI E PROGETTO DI TUTELA DEI NUCLEI DI ANTICA FORMAZIONE

Allegato al Piano delle Regole per il recupero, la tutela e la valorizzazione dei Nuclei di Antica Formazione

Località:	Andrista	Isolato:	A	Link:	A_038
Indirizzo:	Via IV Novembre				
Foglio:	11	Mappale:	122		

## Stato di conservazione

INTEGRO  
 POCO ALTERATO  
 ALTERATO  
 MOLTO ALTERATO  
 RECENTE

## Valore architettonico

NULLO  
 MODESTO  
 BUONO  
 RILEVANTE

## Stato di dissesto

NUMEROSE LESIONI  
 POCHE LESIONI  
 LESIONI NON PRESENTI

## Tipo di interesse

STORICO  
 ARCHITETTONICO  
 TIPOLOGICO  
 AMBIENTALE / DI CONTESTO  
 NESSUNO, NEUTRO

<b>Interventi:</b>	<input type="checkbox"/> Ripristinato	<input checked="" type="checkbox"/> Trasformato	<input type="checkbox"/> Ampliato
<b>Sottotetto</b>	<input type="radio"/> DA RECUPERARE	<input type="radio"/> GIA' RECUPERATO	<input checked="" type="radio"/> NON PRESENTE

## Rilevanza paesistica

NEGATIVO, CONTRASTANTE  
 NEUTRO O SENZA RILIEVO  
 COMPLEMENTARE AL PAESAGGIO  
 CARATTERIZZANTI / SIGNIFICATIVI PER IL PAESAGGIO

## Interventi ammessi come da NORME del PdR

1 Livello     2 Livello     3 Livello     4 Livello     5 Livello

## Note e prescrizioni aggiuntive:

Non è ammessa la demolizione

## Estratto catastale:



## Fotografia:



# SCHEDA DI ANALISI E PROGETTO DI TUTELA DEI NUCLEI DI ANTICA FORMAZIONE

Allegato al Piano delle Regole per il recupero, la tutela e la valorizzazione dei Nuclei di Antica Formazione

Località:	Andrista	Isolato:	A	Link:	A_039
Indirizzo:	Via IV Novembre				
Foglio:	11	Mappale:	123 - 124		

Superficie coperta: 176

Numero di piani: 3

Volume stimato: 1584

## Caratteristiche generali

- PERTINENZA  
 EDIFICIO PRINCIPALE

## Vincoli

- Nessun vincolo  
 Vincolo monumentale  
 Vincolo paesaggistico

## Categorie

- POPOLARE  CIVILE  
 ECONOMICA  LUSO

## Aree scoperte

- CORTILE  VERDE PRIVATO  DEPOSITO  
 GIARDINO  PARCHEGGIO  INCOLTO  
 NESSUNA  VERDE PUBBLICO

## Epoca di costruzione

- PRIMA DEL 1919  DOPO IL 1960  
 TRA IL 1919 ED IL 1945  DI EPOCA IGNOTA  
 TRA IL 1945 ED IL 1960

## Proprietà

- PRIVATA  
 PUBBLICA  
 MISTA

## Tipologia architettonica

- PALAZZO  
 FABBRICATO RURALE  
 CASA A CORTE  
 ED PUBBLICO/RELIGIOSO  
 CASA UNIFAMILIARE  
 CASA PLURIFAMILIARE  
 CASA A SCHIERA

Condizioni igieniche generali: sufficienti

Condizioni statiche generali: sufficienti

Dotazione di posteggi pertinenziali:

## Destinazione d'uso

	A	B
ACCESSORI RESIDENZA	<input type="radio"/>	<input checked="" type="radio"/>
RESIDENZA	<input checked="" type="radio"/>	<input type="radio"/>
ARTIGIANATO	<input type="radio"/>	<input type="radio"/>
INDUSTRIA	<input type="radio"/>	<input type="radio"/>
NEGOZI	<input type="radio"/>	<input type="radio"/>
DEPOSITI - MAGAZZINI	<input type="radio"/>	<input type="radio"/>
UFFICI PRIVATI	<input type="radio"/>	<input type="radio"/>
CREDITO ASSICURAZIONI	<input type="radio"/>	<input type="radio"/>
STUDI PROFESSIONALI	<input type="radio"/>	<input type="radio"/>
LOCALI DA SPETTACOLO	<input type="radio"/>	<input type="radio"/>
PUBBLICI ESERCIZI	<input type="radio"/>	<input type="radio"/>

## Destinazione d'uso

	A	B
ATTREZZATURE RICREATIVE	<input type="radio"/>	<input checked="" type="radio"/>
ISTRUZIONE	<input type="radio"/>	<input type="radio"/>
CULTURA POLITICA	<input type="radio"/>	<input type="radio"/>
UFFICI PUBBLICI	<input type="radio"/>	<input type="radio"/>
CULTO	<input type="radio"/>	<input type="radio"/>
SANITA'	<input type="radio"/>	<input type="radio"/>
ASSISTENZA	<input type="radio"/>	<input type="radio"/>
SICUREZZA	<input type="radio"/>	<input type="radio"/>
SPORT	<input type="radio"/>	<input type="radio"/>
IMPIANTI TECNOLOGICI	<input type="radio"/>	<input type="radio"/>
SERVIZI AGRICOLI	<input type="radio"/>	<input type="radio"/>

A = Prevalente

B = Altra significativa

## Elementi architettonici significativi

<input type="checkbox"/> Archi	<input type="checkbox"/> Gronde	<input type="checkbox"/> Coperture	<input type="checkbox"/> Intonaco	<input type="checkbox"/> Affreschi	<input type="checkbox"/> Inferriate
<input type="checkbox"/> Colonne	<input type="checkbox"/> Portali	<input type="checkbox"/> Infissi	<input type="checkbox"/> Tinteggiature	<input type="checkbox"/> Poggioli	
<input type="checkbox"/> Contorni	<input type="checkbox"/> Portici	<input type="checkbox"/> Decorazioni	<input type="checkbox"/> Decorazioni pittoriche	<input type="checkbox"/> Abbaini	
<input type="checkbox"/> Cortili antichi	<input type="checkbox"/> Murature	<input type="checkbox"/> Zoccolatura	<input type="checkbox"/> Pavimentazioni	<input type="checkbox"/> Parapetti	

# SCHEDA DI ANALISI E PROGETTO DI TUTELA DEI NUCLEI DI ANTICA FORMAZIONE

Allegato al Piano delle Regole per il recupero, la tutela e la valorizzazione dei Nuclei di Antica Formazione

Località:	Andrista	Isolato:	A	Link:	A_039
Indirizzo:	Via IV Novembre				
Foglio:	11	Mappale:	123 - 124		

## Stato di conservazione

INTEGRIO  
 POCO ALTERATO  
 ALTERATO  
 MOLTO ALTERATO  
 RECENTE

## Valore architettonico

NULLO  
 MODESTO  
 BUONO  
 RILEVANTE

## Stato di dissesto

NUMEROSE LESIONI  
 POCHE LESIONI  
 LESIONI NON PRESENTI

## Tipo di interesse

STORICO  
 ARCHITETTONICO  
 TIPOLOGICO  
 AMBIENTALE / DI CONTESTO  
 NESSUNO, NEUTRO

## Interventi:

Ripristinato

Trasformato

Ampliato

## Sottotetto

DA RECUPERARE

GIA' RECUPERATO

NON PRESENTE

## Rilevanza paesistica

NEGATIVO, CONTRASTANTE  
 NEUTRO O SENZA RILIEVO  
 COMPLEMENTARE AL PAESAGGIO  
 CARATTERIZZANTI / SIGNIFICATIVI PER IL PAESAGGIO

## Interventi ammessi come da NORME del PdR

1 Livello

2 Livello

3 Livello

4 Livello

5 Livello

Note e prescrizioni aggiuntive:

## Estratto catastale:



## Fotografia:



# SCHEDA DI ANALISI E PROGETTO DI TUTELA DEI NUCLEI DI ANTICA FORMAZIONE

Allegato al Piano delle Regole per il recupero, la tutela e la valorizzazione dei Nuclei di Antica Formazione

Località:	Andrista	Isolato:	A	Link:	A_040
Indirizzo:	Via IV Novembre				
Foglio:	11	Mappale:	126		

Superficie coperta: 139

Numero di piani: 3

Volume stimato: 1251

## Caratteristiche generali

- PERTINENZA  
 EDIFICIO PRINCIPALE

## Vincoli

- Nessun vincolo  
 Vincolo monumentale  
 Vincolo paesaggistico

## Categorie

- POPOLARE       CIVILE  
 ECONOMICA       LUSO

## Aree scoperte

- CORTILE       VERDE PRIVATO       DEPOSITO  
 GIARDINO       PARCHEGGIO       INCOLTO  
 NESSUNA       VERDE PUBBLICO

## Epoca di costruzione

- PRIMA DEL 1919       DOPO IL 1960  
 TRA IL 1919 ED IL 1945       DI EPOCA IGNOTA  
 TRA IL 1945 ED IL 1960

## Proprietà

- PRIVATA  
 PUBBLICA  
 MISTA

## Tipologia architettonica

- PALAZZO  
 FABBRICATO RURALE  
 CASA A CORTE  
 ED PUBBLICO/RELIGIOSO  
 CASA UNIFAMILIARE  
 CASA PLURIFAMILIARE  
 CASA A SCHIERA

Condizioni igieniche generali: sufficienti

Condizioni statiche generali: sufficienti

Dotazione di posteggi pertinenziali:

## Destinazione d'uso

	A	B
ACCESSORI RESIDENZA	<input type="radio"/>	<input checked="" type="radio"/>
RESIDENZA	<input checked="" type="radio"/>	<input type="radio"/>
ARTIGIANATO	<input type="radio"/>	<input type="radio"/>
INDUSTRIA	<input type="radio"/>	<input type="radio"/>
NEGOZI	<input type="radio"/>	<input type="radio"/>
DEPOSITI - MAGAZZINI	<input type="radio"/>	<input type="radio"/>
UFFICI PRIVATI	<input type="radio"/>	<input type="radio"/>
CREDITO ASSICURAZIONI	<input type="radio"/>	<input type="radio"/>
STUDI PROFESSIONALI	<input type="radio"/>	<input type="radio"/>
LOCALI DA SPETTACOLO	<input type="radio"/>	<input type="radio"/>
PUBBLICI ESERCIZI	<input type="radio"/>	<input type="radio"/>

## Destinazione d'uso

	A	B
ATTREZZATURE RICREATIVE	<input type="radio"/>	<input checked="" type="radio"/>
ISTRUZIONE	<input type="radio"/>	<input type="radio"/>
CULTURA POLITICA	<input type="radio"/>	<input type="radio"/>
UFFICI PUBBLICI	<input type="radio"/>	<input type="radio"/>
CULTO	<input type="radio"/>	<input type="radio"/>
SANITA'	<input type="radio"/>	<input type="radio"/>
ASSISTENZA	<input type="radio"/>	<input type="radio"/>
SICUREZZA	<input type="radio"/>	<input type="radio"/>
SPORT	<input type="radio"/>	<input type="radio"/>
IMPIANTI TECNOLOGICI	<input type="radio"/>	<input type="radio"/>
SERVIZI AGRICOLI	<input type="radio"/>	<input type="radio"/>

A = Prevalente

B = Altra significativa

## Elementi architettonici significativi

<input type="checkbox"/> Archi	<input type="checkbox"/> Gronde	<input type="checkbox"/> Coperture	<input type="checkbox"/> Intonaco	<input type="checkbox"/> Affreschi	<input type="checkbox"/> Inferriate
<input type="checkbox"/> Colonne	<input type="checkbox"/> Portali	<input type="checkbox"/> Infissi	<input type="checkbox"/> Tinteggiature	<input type="checkbox"/> Poggioli	
<input type="checkbox"/> Contorni	<input type="checkbox"/> Portici	<input type="checkbox"/> Decorazioni	<input type="checkbox"/> Decorazioni pittoriche	<input type="checkbox"/> Abbaini	
<input type="checkbox"/> Cortili antichi	<input type="checkbox"/> Murature	<input type="checkbox"/> Zoccolatura	<input type="checkbox"/> Pavimentazioni	<input type="checkbox"/> Parapetti	



# SCHEDA DI ANALISI E PROGETTO DI TUTELA DEI NUCLEI DI ANTICA FORMAZIONE

Allegato al Piano delle Regole per il recupero, la tutela e la valorizzazione dei Nuclei di Antica Formazione

Località:	Andrista	Isolato:	A	Link:	A_040
Indirizzo:	Via IV Novembre				
Foglio:	11	Mappale:	126		

## Stato di conservazione

- INTEGRO
- POCO ALTERATO
- ALTERATO
- MOLTO ALTERATO
- RECENTE

## Valore architettonico

- NULLO
- MODESTO
- BUONO
- RILEVANTE

## Stato di dissesto

- NUMEROSE LESIONI
- POCHE LESIONI
- LESIONI NON PRESENTI

## Tipo di interesse

- STORICO
- ARCHITETTONICO
- TIPOLOGICO
- AMBIENTALE / DI CONTESTO
- NESSUNO, NEUTRO

### Interventi:

- Ripristinato
- Trasformato
- Ampliato

### Sottotetto

- DA RECUPERARE
- GIA' RECUPERATO
- NON PRESENTE

## Rilevanza paesistica

- NEGATIVO, CONTRASTANTE
- NEUTRO O SENZA RILIEVO
- COMPLEMENTARE AL PAESAGGIO
- CARATTERIZZANTI / SIGNIFICATIVI PER IL PAESAGGIO

## Interventi ammessi come da NORME del PdR

- 1 Livello
- 2 Livello
- 3 Livello
- 4 Livello
- 5 Livello

Note e prescrizioni aggiuntive:

## Estratto catastale:



## Fotografia:



# SCHEDA DI ANALISI E PROGETTO DI TUTELA DEI NUCLEI DI ANTICA FORMAZIONE

Allegato al Piano delle Regole per il recupero, la tutela e la valorizzazione dei Nuclei di Antica Formazione

Località:	Andrista	Isolato:	A	Link:	A_041
Indirizzo:	Via IV Novembre				
Foglio:	11	Mappale:	147 - 148		

Superficie coperta: 151

Numero di piani: 2

Volume stimato: 906

## Caratteristiche generali

- PERTINENZA  
 EDIFICIO PRINCIPALE

## Vincoli

- Nessun vincolo  
 Vincolo monumentale  
 Vincolo paesaggistico

## Categorie

- POPOLARE  
 CIVILE  
 ECONOMICA  
 LUSO

## Aree scoperte

- CORTILE  
 VERDE PRIVATO  
 DEPOSITO  
 GIARDINO  
 PARCHEGGIO  
 INCOLTO  
 NESSUNA  
 VERDE PUBBLICO

## Epoca di costruzione

- PRIMA DEL 1919  
 DOPO IL 1960  
 TRA IL 1919 ED IL 1945  
 DI EPOCA IGNOTA  
 TRA IL 1945 ED IL 1960

## Proprietà

- PRIVATA  
 PUBBLICA  
 MISTA

## Tipologia architettonica

- PALAZZO  
 FABBRICATO RURALE  
 CASA A CORTE  
 ED PUBBLICO/RELIGIOSO  
 CASA UNIFAMILIARE  
 CASA PLURIFAMILIARE  
 CASA A SCHIERA

Condizioni igieniche generali: sufficienti

Condizioni statiche generali: sufficienti

Dotazione di posteggi pertinenziali:

## Destinazione d'uso

	A	B
ACCESSORI RESIDENZA	<input type="radio"/>	<input type="radio"/>
RESIDENZA	<input checked="" type="radio"/>	<input type="radio"/>
ARTIGIANATO	<input type="radio"/>	<input type="radio"/>
INDUSTRIA	<input type="radio"/>	<input type="radio"/>
NEGOZI	<input type="radio"/>	<input type="radio"/>
DEPOSITI - MAGAZZINI	<input type="radio"/>	<input type="radio"/>
UFFICI PRIVATI	<input type="radio"/>	<input type="radio"/>
CREDITO ASSICURAZIONI	<input type="radio"/>	<input type="radio"/>
STUDI PROFESSIONALI	<input type="radio"/>	<input type="radio"/>
LOCALI DA SPETTACOLO	<input type="radio"/>	<input type="radio"/>
PUBBLICI ESERCIZI	<input type="radio"/>	<input type="radio"/>

## Destinazione d'uso

	A	B
ATTREZZATURE RICREATIVE	<input type="radio"/>	<input type="radio"/>
ISTRUZIONE	<input type="radio"/>	<input type="radio"/>
CULTURA POLITICA	<input type="radio"/>	<input type="radio"/>
UFFICI PUBBLICI	<input type="radio"/>	<input type="radio"/>
CULTO	<input type="radio"/>	<input type="radio"/>
SANITA'	<input type="radio"/>	<input type="radio"/>
ASSISTENZA	<input type="radio"/>	<input type="radio"/>
SICUREZZA	<input type="radio"/>	<input type="radio"/>
SPORT	<input type="radio"/>	<input type="radio"/>
IMPIANTI TECNOLOGICI	<input type="radio"/>	<input type="radio"/>
SERVIZI AGRICOLI	<input type="radio"/>	<input type="radio"/>

A = Prevalente

B = Altra significativa

## Elementi architettonici significativi

<input type="checkbox"/> Archi	<input type="checkbox"/> Gronde	<input type="checkbox"/> Coperture	<input type="checkbox"/> Intonaco	<input type="checkbox"/> Affreschi	<input type="checkbox"/> Inferriate
<input type="checkbox"/> Colonne	<input type="checkbox"/> Portali	<input type="checkbox"/> Infissi	<input type="checkbox"/> Tinteggiature	<input type="checkbox"/> Poggioli	
<input type="checkbox"/> Contorni	<input type="checkbox"/> Portici	<input type="checkbox"/> Decorazioni	<input type="checkbox"/> Decorazioni pittoriche	<input type="checkbox"/> Abbaini	
<input type="checkbox"/> Cortili antichi	<input checked="" type="checkbox"/> Murature	<input type="checkbox"/> Zoccolatura	<input type="checkbox"/> Pavimentazioni	<input type="checkbox"/> Parapetti	

# SCHEDA DI ANALISI E PROGETTO DI TUTELA DEI NUCLEI DI ANTICA FORMAZIONE

Allegato al Piano delle Regole per il recupero, la tutela e la valorizzazione dei Nuclei di Antica Formazione

Località:	Andrista	Isolato:	A	Link:	A_041
Indirizzo:	Via IV Novembre				
Foglio:	11	Mappale:	147 - 148		

## Stato di conservazione

- INTEGRO
- POCO ALTERATO
- ALTERATO
- MOLTO ALTERATO
- RECENTE

## Valore architettonico

- NULLO
- MODESTO
- BUONO
- RILEVANTE

## Stato di dissesto

- NUMEROSE LESIONI
- POCHE LESIONI
- LESIONI NON PRESENTI

## Tipo di interesse

- STORICO
- ARCHITETTONICO
- TIPOLOGICO
- AMBIENTALE / DI CONTESTO
- NESSUNO, NEUTRO

## Interventi:

- Ripristinato     Trasformato     Ampliato

## Sottotetto

- DA RECUPERARE     GIA' RECUPERATO     NON PRESENTE

## Rilevanza paesistica

- NEGATIVO, CONTRASTANTE     NEUTRO O SENZA RILIEVO     COMPLEMENTARE AL PAESAGGIO
- CARATTERIZZANTI / SIGNIFICATIVI PER IL PAESAGGIO

## Interventi ammessi come da NORME del PdR

- 1 Livello     2 Livello     3 Livello     4 Livello     5 Livello

## Note e prescrizioni aggiuntive:

Non è ammessa la demolizione

## Estratto catastale:



## Fotografia:



# SCHEDA DI ANALISI E PROGETTO DI TUTELA DEI NUCLEI DI ANTICA FORMAZIONE

Allegato al Piano delle Regole per il recupero, la tutela e la valorizzazione dei Nuclei di Antica Formazione

Località:	Andrista	Isolato:	A	Link:	A_042
Indirizzo:	Via IV Novembre				
Foglio:	11	Mappale:	147		

Superficie coperta: 42

Numero di piani: 2

Volume stimato: 252

## Caratteristiche generali

- PERTINENZA  
 EDIFICIO PRINCIPALE

## Vincoli

- Nessun vincolo  
 Vincolo monumentale  
 Vincolo paesaggistico

## Categorie

- POPOLARE       CIVILE  
 ECONOMICA       LUSO

## Aree scoperte

- CORTILE       VERDE PRIVATO       DEPOSITO  
 GIARDINO       PARCHEGGIO       INCOLTO  
 NESSUNA       VERDE PUBBLICO

## Epoca di costruzione

- PRIMA DEL 1919       DOPO IL 1960  
 TRA IL 1919 ED IL 1945       DI EPOCA IGNOTA  
 TRA IL 1945 ED IL 1960

## Proprietà

- PRIVATA  
 PUBBLICA  
 MISTA

## Tipologia architettonica

- PALAZZO  
 FABBRICATO RURALE  
 CASA A CORTE  
 ED PUBBLICO/RELIGIOSO  
 CASA UNIFAMILIARE  
 CASA PLURIFAMILIARE  
 CASA A SCHIERA

Condizioni igieniche generali: sufficienti

Condizioni statiche generali: sufficienti

Dotazione di posteggi pertinenziali:

## Destinazione d'uso

	A	B
ACCESSORI RESIDENZA	<input type="radio"/>	<input checked="" type="radio"/>
RESIDENZA	<input checked="" type="radio"/>	<input type="radio"/>
ARTIGIANATO	<input type="radio"/>	<input type="radio"/>
INDUSTRIA	<input type="radio"/>	<input type="radio"/>
NEGOZI	<input type="radio"/>	<input type="radio"/>
DEPOSITI - MAGAZZINI	<input type="radio"/>	<input type="radio"/>
UFFICI PRIVATI	<input type="radio"/>	<input type="radio"/>
CREDITO ASSICURAZIONI	<input type="radio"/>	<input type="radio"/>
STUDI PROFESSIONALI	<input type="radio"/>	<input type="radio"/>
LOCALI DA SPETTACOLO	<input type="radio"/>	<input type="radio"/>
PUBBLICI ESERCIZI	<input type="radio"/>	<input type="radio"/>

## Destinazione d'uso

	A	B
ATTREZZATURE RICREATIVE	<input type="radio"/>	<input checked="" type="radio"/>
ISTRUZIONE	<input type="radio"/>	<input type="radio"/>
CULTURA POLITICA	<input type="radio"/>	<input type="radio"/>
UFFICI PUBBLICI	<input type="radio"/>	<input type="radio"/>
CULTO	<input type="radio"/>	<input type="radio"/>
SANITA'	<input type="radio"/>	<input type="radio"/>
ASSISTENZA	<input type="radio"/>	<input type="radio"/>
SICUREZZA	<input type="radio"/>	<input type="radio"/>
SPORT	<input type="radio"/>	<input type="radio"/>
IMPIANTI TECNOLOGICI	<input type="radio"/>	<input type="radio"/>
SERVIZI AGRICOLI	<input type="radio"/>	<input type="radio"/>

A = Prevalente

B = Altra significativa

## Elementi architettonici significativi

<input type="checkbox"/> Archi	<input type="checkbox"/> Gronde	<input type="checkbox"/> Coperture	<input type="checkbox"/> Intonaco	<input type="checkbox"/> Affreschi	<input type="checkbox"/> Inferriate
<input type="checkbox"/> Colonne	<input type="checkbox"/> Portali	<input type="checkbox"/> Infissi	<input type="checkbox"/> Tinteggiature	<input type="checkbox"/> Poggioli	
<input checked="" type="checkbox"/> Contorni	<input type="checkbox"/> Portici	<input type="checkbox"/> Decorazioni	<input type="checkbox"/> Decorazioni pittoriche	<input type="checkbox"/> Abbaini	
<input type="checkbox"/> Cortili antichi	<input checked="" type="checkbox"/> Murature	<input type="checkbox"/> Zoccolatura	<input type="checkbox"/> Pavimentazioni	<input type="checkbox"/> Parapetti	

# SCHEDA DI ANALISI E PROGETTO DI TUTELA DEI NUCLEI DI ANTICA FORMAZIONE

Allegato al Piano delle Regole per il recupero, la tutela e la valorizzazione dei Nuclei di Antica Formazione

Località:	Andrista	Isolato:	A	Link:	A_042
Indirizzo:	Via IV Novembre				
Foglio:	11	Mappale:	147		

## Stato di conservazione

INTEGRO  
 POCO ALTERATO  
 ALTERATO  
 MOLTO ALTERATO  
 RECENTE

## Valore architettonico

NULLO  
 MODESTO  
 BUONO  
 RILEVANTE

## Stato di dissesto

NUMEROSE LESIONI  
 POCHE LESIONI  
 LESIONI NON PRESENTI

## Tipo di interesse

STORICO  
 ARCHITETTONICO  
 TIPOLOGICO  
 AMBIENTALE / DI CONTESTO  
 NESSUNO, NEUTRO

### Interventi:

Ripristinato

Trasformato

Ampliato

### Sottotetto

DA RECUPERARE

GIA' RECUPERATO

NON PRESENTE

## Rilevanza paesistica

NEGATIVO, CONTRASTANTE  
 NEUTRO O SENZA RILIEVO  
 COMPLEMENTARE AL PAESAGGIO  
 CARATTERIZZANTI / SIGNIFICATIVI PER IL PAESAGGIO

## Interventi ammessi come da NORME del PdR

1 Livello

2 Livello

3 Livello

4 Livello

5 Livello

## Note e prescrizioni aggiuntive:

Non è ammessa la demolizione

## Estratto catastale:



## Fotografia:



# SCHEDA DI ANALISI E PROGETTO DI TUTELA DEI NUCLEI DI ANTICA FORMAZIONE

Allegato al Piano delle Regole per il recupero, la tutela e la valorizzazione dei Nuclei di Antica Formazione

Località:	Andrista	Isolato:	A	Link:	A_043
Indirizzo:	Via IV Novembre				
Foglio:	11	Mappale:	157		

Superficie coperta: 65

Numero di piani: 3

Volume stimato: 585

## Caratteristiche generali

- PERTINENZA  
 EDIFICIO PRINCIPALE

## Vincoli

- Nessun vincolo  
 Vincolo monumentale  
 Vincolo paesaggistico

## Categorie

- POPOLARE  CIVILE  
 ECONOMICA  LUSO

## Aree scoperte

- CORTILE  VERDE PRIVATO  DEPOSITO  
 GIARDINO  PARCHEGGIO  INCOLTO  
 NESSUNA  VERDE PUBBLICO

## Epoca di costruzione

- PRIMA DEL 1919  DOPO IL 1960  
 TRA IL 1919 ED IL 1945  DI EPOCA IGNOTA  
 TRA IL 1945 ED IL 1960

## Proprietà

- PRIVATA  
 PUBBLICA  
 MISTA

## Tipologia architettonica

- PALAZZO  
 FABBRICATO RURALE  
 CASA A CORTE  
 ED PUBBLICO/RELIGIOSO  
 CASA UNIFAMILIARE  
 CASA PLURIFAMILIARE  
 CASA A SCHIERA

Condizioni igieniche generali: sufficienti

Condizioni statiche generali: sufficienti

Dotazione di posteggi pertinenziali:

## Destinazione d'uso

	A	B
ACCESSORI RESIDENZA	<input type="radio"/>	<input checked="" type="radio"/>
RESIDENZA	<input checked="" type="radio"/>	<input type="radio"/>
ARTIGIANATO	<input type="radio"/>	<input type="radio"/>
INDUSTRIA	<input type="radio"/>	<input type="radio"/>
NEGOZI	<input type="radio"/>	<input type="radio"/>
DEPOSITI - MAGAZZINI	<input type="radio"/>	<input type="radio"/>
UFFICI PRIVATI	<input type="radio"/>	<input type="radio"/>
CREDITO ASSICURAZIONI	<input type="radio"/>	<input type="radio"/>
STUDI PROFESSIONALI	<input type="radio"/>	<input type="radio"/>
LOCALI DA SPETTACOLO	<input type="radio"/>	<input type="radio"/>
PUBBLICI ESERCIZI	<input type="radio"/>	<input type="radio"/>

## Destinazione d'uso

	A	B
ATTREZZATURE RICREATIVE	<input type="radio"/>	<input checked="" type="radio"/>
ISTRUZIONE	<input type="radio"/>	<input type="radio"/>
CULTURA POLITICA	<input type="radio"/>	<input type="radio"/>
UFFICI PUBBLICI	<input type="radio"/>	<input type="radio"/>
CULTO	<input type="radio"/>	<input type="radio"/>
SANITA'	<input type="radio"/>	<input type="radio"/>
ASSISTENZA	<input type="radio"/>	<input type="radio"/>
SICUREZZA	<input type="radio"/>	<input type="radio"/>
SPORT	<input type="radio"/>	<input type="radio"/>
IMPIANTI TECNOLOGICI	<input type="radio"/>	<input type="radio"/>
SERVIZI AGRICOLI	<input type="radio"/>	<input type="radio"/>

A = Prevalente

B = Altra significativa

## Elementi architettonici significativi

<input type="checkbox"/> Archi	<input type="checkbox"/> Gronde	<input type="checkbox"/> Coperture	<input type="checkbox"/> Intonaco	<input type="checkbox"/> Affreschi	<input type="checkbox"/> Inferriate
<input type="checkbox"/> Colonne	<input type="checkbox"/> Portali	<input type="checkbox"/> Infissi	<input type="checkbox"/> Tinteggiature	<input type="checkbox"/> Poggioli	<input type="checkbox"/> Abbaini
<input type="checkbox"/> Contorni	<input type="checkbox"/> Portici	<input type="checkbox"/> Decorazioni	<input type="checkbox"/> Decorazioni pittoriche	<input type="checkbox"/> Parapetti	
<input type="checkbox"/> Cortili antichi	<input checked="" type="checkbox"/> Murature	<input type="checkbox"/> Zoccolatura	<input type="checkbox"/> Pavimentazioni		

# SCHEDA DI ANALISI E PROGETTO DI TUTELA DEI NUCLEI DI ANTICA FORMAZIONE

Allegato al Piano delle Regole per il recupero, la tutela e la valorizzazione dei Nuclei di Antica Formazione

Località:	Andrista	Isolato:	A	Link:	A_043
Indirizzo:	Via IV Novembre				
Foglio:	11	Mappale:	157		

## Stato di conservazione

- INTEGRO
- POCO ALTERATO
- ALTERATO
- MOLTO ALTERATO
- RECENTE

## Valore architettonico

- NULLO
- MODESTO
- BUONO
- RILEVANTE

## Stato di dissesto

- NUMEROSE LESIONI
- POCHE LESIONI
- LESIONI NON PRESENTI

## Tipo di interesse

- STORICO
- ARCHITETTONICO
- TIPOLOGICO
- AMBIENTALE / DI CONTESTO
- NESSUNO, NEUTRO

### Interventi:

- Ripristinato
- Trasformato
- Ampliato

### Sottotetto

- DA RECUPERARE
- GIA' RECUPERATO
- NON PRESENTE

## Rilevanza paesistica

- NEGATIVO, CONTRASTANTE
- NEUTRO O SENZA RILIEVO
- COMPLEMENTARE AL PAESAGGIO
- CARATTERIZZANTI / SIGNIFICATIVI PER IL PAESAGGIO

## Interventi ammessi come da NORME del PdR

- 1 Livello
- 2 Livello
- 3 Livello
- 4 Livello
- 5 Livello

### Note e prescrizioni aggiuntive:

Non è ammessa la demolizione

## Estratto catastale:



## Fotografia:



# SCHEDA DI ANALISI E PROGETTO DI TUTELA DEI NUCLEI DI ANTICA FORMAZIONE

Allegato al Piano delle Regole per il recupero, la tutela e la valorizzazione dei Nuclei di Antica Formazione

Località:	Andrista	Isolato:	A	Link:	A_044
Indirizzo:	Via IV Novembre				
Foglio:	11	Mappale:	161		

Superficie coperta: 112

Numero di piani: 3

Volume stimato: 1008

## Caratteristiche generali

- PERTINENZA  
 EDIFICIO PRINCIPALE

## Vincoli

- Nessun vincolo  
 Vincolo monumentale  
 Vincolo paesaggistico

## Categorie

- POPOLARE  CIVILE  
 ECONOMICA  LUSO

## Aree scoperte

- CORTILE  VERDE PRIVATO  DEPOSITO  
 GIARDINO  PARCHEGGIO  INCOLTO  
 NESSUNA  VERDE PUBBLICO

## Epoca di costruzione

- PRIMA DEL 1919  DOPO IL 1960  
 TRA IL 1919 ED IL 1945  DI EPOCA IGNOTA  
 TRA IL 1945 ED IL 1960

## Proprietà

- PRIVATA  
 PUBBLICA  
 MISTA

## Tipologia architettonica

- PALAZZO  
 FABBRICATO RURALE  
 CASA A CORTE  
 ED PUBBLICO/RELIGIOSO  
 CASA UNIFAMILIARE  
 CASA PLURIFAMILIARE  
 CASA A SCHIERA

Condizioni igieniche generali: insufficienti

Condizioni statiche generali: insufficienti

Dotazione di posteggi pertinenziali:

## Destinazione d'uso

	A	B
ACCESSORI RESIDENZA	<input type="radio"/>	<input type="radio"/>
RESIDENZA	<input checked="" type="radio"/>	<input type="radio"/>
ARTIGIANATO	<input type="radio"/>	<input type="radio"/>
INDUSTRIA	<input type="radio"/>	<input type="radio"/>
NEGOZI	<input type="radio"/>	<input type="radio"/>
DEPOSITI - MAGAZZINI	<input type="radio"/>	<input checked="" type="radio"/>
UFFICI PRIVATI	<input type="radio"/>	<input type="radio"/>
CREDITO ASSICURAZIONI	<input type="radio"/>	<input type="radio"/>
STUDI PROFESSIONALI	<input type="radio"/>	<input type="radio"/>
LOCALI DA SPETTACOLO	<input type="radio"/>	<input type="radio"/>
PUBBLICI ESERCIZI	<input type="radio"/>	<input type="radio"/>

## Destinazione d'uso

	A	B
ATTREZZATURE RICREATIVE	<input type="radio"/>	<input type="radio"/>
ISTRUZIONE	<input type="radio"/>	<input type="radio"/>
CULTURA POLITICA	<input type="radio"/>	<input type="radio"/>
UFFICI PUBBLICI	<input type="radio"/>	<input type="radio"/>
CULTO	<input type="radio"/>	<input type="radio"/>
SANITA'	<input type="radio"/>	<input type="radio"/>
ASSISTENZA	<input type="radio"/>	<input type="radio"/>
SICUREZZA	<input type="radio"/>	<input type="radio"/>
SPORT	<input type="radio"/>	<input type="radio"/>
IMPIANTI TECNOLOGICI	<input type="radio"/>	<input type="radio"/>
SERVIZI AGRICOLI	<input type="radio"/>	<input type="radio"/>

A = Prevalente

B = Altra significativa

## Elementi architettonici significativi

<input type="checkbox"/> Archi	<input checked="" type="checkbox"/> Gronde	<input type="checkbox"/> Coperture	<input type="checkbox"/> Intonaco	<input type="checkbox"/> Affreschi	<input type="checkbox"/> Inferriate
<input type="checkbox"/> Colonne	<input type="checkbox"/> Portali	<input checked="" type="checkbox"/> Infissi	<input type="checkbox"/> Tinteggiature	<input type="checkbox"/> Poggioli	
<input checked="" type="checkbox"/> Contorni	<input type="checkbox"/> Portici	<input type="checkbox"/> Decorazioni	<input type="checkbox"/> Decorazioni pittoriche	<input type="checkbox"/> Abbaini	
<input type="checkbox"/> Cortili antichi	<input checked="" type="checkbox"/> Murature	<input type="checkbox"/> Zoccolatura	<input type="checkbox"/> Pavimentazioni	<input type="checkbox"/> Parapetti	



# SCHEDA DI ANALISI E PROGETTO DI TUTELA DEI NUCLEI DI ANTICA FORMAZIONE

Allegato al Piano delle Regole per il recupero, la tutela e la valorizzazione dei Nuclei di Antica Formazione

Località:	Andrista	Isolato:	A	Link:	A_044
Indirizzo:	Via IV Novembre				
Foglio:	11	Mappale:	161		

## Stato di conservazione

- INTEGRO
- POCO ALTERATO
- ALTERATO
- MOLTO ALTERATO
- RECENTE

## Valore architettonico

- NULLO
- MODESTO
- BUONO
- RILEVANTE

## Stato di dissesto

- NUMEROSE LESIONI
- POCHE LESIONI
- LESIONI NON PRESENTI

## Tipo di interesse

- STORICO
- ARCHITETTONICO
- TIPOLOGICO
- AMBIENTALE / DI CONTESTO
- NESSUNO, NEUTRO

## Interventi:

- Ripristinato
- Trasformato
- Ampliato

## Sottotetto

- DA RECUPERARE
- GIA' RECUPERATO
- NON PRESENTE

## Rilevanza paesistica

- NEGATIVO, CONTRASTANTE
- NEUTRO O SENZA RILIEVO
- COMPLEMENTARE AL PAESAGGIO
- CARATTERIZZANTI / SIGNIFICATIVI PER IL PAESAGGIO

## Interventi ammessi come da NORME del PdR

- 1 Livello
- 2 Livello
- 3 Livello
- 4 Livello
- 5 Livello

## Note e prescrizioni aggiuntive:

L'edificio, se pur parzialmente alterato, conserva chiaramente i caratteri costruttivi tipici dell'edilizia storica consolidata, di cui si prescrive l'assoluto mantenimento.

## Estratto catastale:



## Fotografia:



# SCHEDA DI ANALISI E PROGETTO DI TUTELA DEI NUCLEI DI ANTICA FORMAZIONE

Allegato al Piano delle Regole per il recupero, la tutela e la valorizzazione dei Nuclei di Antica Formazione

Località:	Andrista	Isolato:	A	Link:	A_045
Indirizzo:	Via IV Novembre				
Foglio:	11	Mappale:	171 - 172		

Superficie coperta: 125

Numero di piani: 3

Volume stimato: 1.125

## Caratteristiche generali

- PERTINENZA  
 EDIFICIO PRINCIPALE

## Vincoli

- Nessun vincolo  
 Vincolo monumentale  
 Vincolo paesaggistico

## Categorie

- POPOLARE  CIVILE  
 ECONOMICA  LUSO

## Aree scoperte

- CORTILE  VERDE PRIVATO  DEPOSITO  
 GIARDINO  PARCHEGGIO  INCOLTO  
 NESSUNA  VERDE PUBBLICO

## Epoca di costruzione

- PRIMA DEL 1919  DOPO IL 1960  
 TRA IL 1919 ED IL 1945  DI EPOCA IGNOTA  
 TRA IL 1945 ED IL 1960

## Proprietà

- PRIVATA  
 PUBBLICA  
 MISTA

## Tipologia architettonica

- PALAZZO  
 FABBRICATO RURALE  
 CASA A CORTE  
 ED PUBBLICO/RELIGIOSO  
 CASA UNIFAMILIARE  
 CASA PLURIFAMILIARE  
 CASA A SCHIERA

Condizioni igieniche generali: sufficienti

Condizioni statiche generali: sufficienti

Dotazione di posteggi pertinenziali:

## Destinazione d'uso

	A	B
ACCESSORI RESIDENZA	<input type="radio"/>	<input type="radio"/>
RESIDENZA	<input checked="" type="radio"/>	<input type="radio"/>
ARTIGIANATO	<input type="radio"/>	<input type="radio"/>
INDUSTRIA	<input type="radio"/>	<input type="radio"/>
NEGOZI	<input type="radio"/>	<input type="radio"/>
DEPOSITI - MAGAZZINI	<input type="radio"/>	<input type="radio"/>
UFFICI PRIVATI	<input type="radio"/>	<input type="radio"/>
CREDITO ASSICURAZIONI	<input type="radio"/>	<input type="radio"/>
STUDI PROFESSIONALI	<input type="radio"/>	<input type="radio"/>
LOCALI DA SPETTACOLO	<input type="radio"/>	<input type="radio"/>
PUBBLICI ESERCIZI	<input type="radio"/>	<input type="radio"/>

## Destinazione d'uso

	A	B
ATTREZZATURE RICREATIVE	<input type="radio"/>	<input type="radio"/>
ISTRUZIONE	<input type="radio"/>	<input type="radio"/>
CULTURA POLITICA	<input type="radio"/>	<input type="radio"/>
UFFICI PUBBLICI	<input type="radio"/>	<input type="radio"/>
CULTO	<input type="radio"/>	<input type="radio"/>
SANITA'	<input type="radio"/>	<input type="radio"/>
ASSISTENZA	<input type="radio"/>	<input type="radio"/>
SICUREZZA	<input type="radio"/>	<input type="radio"/>
SPORT	<input type="radio"/>	<input type="radio"/>
IMPIANTI TECNOLOGICI	<input type="radio"/>	<input type="radio"/>
SERVIZI AGRICOLI	<input type="radio"/>	<input type="radio"/>

A = Prevalente

B = Altra significativa

## Elementi architettonici significativi

<input type="checkbox"/> Archi	<input type="checkbox"/> Gronde	<input type="checkbox"/> Coperture	<input type="checkbox"/> Intonaco	<input type="checkbox"/> Affreschi	<input type="checkbox"/> Inferriate
<input type="checkbox"/> Colonne	<input type="checkbox"/> Portali	<input type="checkbox"/> Infissi	<input type="checkbox"/> Tinteggiature	<input type="checkbox"/> Poggioli	
<input checked="" type="checkbox"/> Contorni	<input type="checkbox"/> Portici	<input type="checkbox"/> Decorazioni	<input type="checkbox"/> Decorazioni pittoriche	<input type="checkbox"/> Abbaini	
<input type="checkbox"/> Cortili antichi	<input checked="" type="checkbox"/> Murature	<input type="checkbox"/> Zoccolatura	<input type="checkbox"/> Pavimentazioni	<input type="checkbox"/> Parapetti	

# SCHEDA DI ANALISI E PROGETTO DI TUTELA DEI NUCLEI DI ANTICA FORMAZIONE

Allegato al Piano delle Regole per il recupero, la tutela e la valorizzazione dei Nuclei di Antica Formazione

Località:	Andrista	Isolato:	A	Link:	A_045
Indirizzo:	Via IV Novembre				
Foglio:	11	Mappale:	171 - 172		

## Stato di conservazione

- INTEGRO
- POCO ALTERATO
- ALTERATO
- MOLTO ALTERATO
- RECENTE

## Valore architettonico

- NULLO
- MODESTO
- BUONO
- RILEVANTE

## Stato di dissesto

- NUMEROSE LESIONI
- POCHE LESIONI
- LESIONI NON PRESENTI

## Tipo di interesse

- STORICO
- ARCHITETTONICO
- TIPOLOGICO
- AMBIENTALE / DI CONTESTO
- NESSUNO, NEUTRO

## Interventi:

- Ripristinato
- Trasformato
- Ampliato

## Sottotetto

- DA RECUPERARE
- GIA' RECUPERATO
- NON PRESENTE

## Rilevanza paesistica

- NEGATIVO, CONTRASTANTE
- NEUTRO O SENZA RILIEVO
- COMPLEMENTARE AL PAESAGGIO
- CARATTERIZZANTI / SIGNIFICATIVI PER IL PAESAGGIO

## Interventi ammessi come da NORME del PdR

- 1 Livello
- 2 Livello
- 3 Livello
- 4 Livello
- 5 Livello

## Note e prescrizioni aggiuntive:

Non è ammessa la demolizione

## Estratto catastale:



## Fotografia:



# SCHEDA DI ANALISI E PROGETTO DI TUTELA DEI NUCLEI DI ANTICA FORMAZIONE

Allegato al Piano delle Regole per il recupero, la tutela e la valorizzazione dei Nuclei di Antica Formazione

Località:	Andrista	Isolato:	A	Link:	A_046
Indirizzo:	Via IV Novembre				
Foglio:	11	Mappale:	183 - 187 - 188		

Superficie coperta: 187

Numero di piani: 3

Volume stimato: 1683

## Caratteristiche generali

- PERTINENZA  
 EDIFICIO PRINCIPALE

## Vincoli

- Nessun vincolo  
 Vincolo monumentale  
 Vincolo paesaggistico

## Categorie

- POPOLARE  CIVILE  
 ECONOMICA  LUSO

## Aree scoperte

- CORTILE  VERDE PRIVATO  DEPOSITO  
 GIARDINO  PARCHEGGIO  INCOLTO  
 NESSUNA  VERDE PUBBLICO

## Epoca di costruzione

- PRIMA DEL 1919  DOPO IL 1960  
 TRA IL 1919 ED IL 1945  DI EPOCA IGNOTA  
 TRA IL 1945 ED IL 1960

## Proprietà

- PRIVATA  
 PUBBLICA  
 MISTA

## Tipologia architettonica

- PALAZZO  
 FABBRICATO RURALE  
 CASA A CORTE  
 ED PUBBLICO/RELIGIOSO  
 CASA UNIFAMILIARE  
 CASA PLURIFAMILIARE  
 CASA A SCHIERA

Condizioni igieniche generali: sufficienti

Condizioni statiche generali: sufficienti

Dotazione di posteggi pertinenziali:

## Destinazione d'uso

	A	B
ACCESSORI RESIDENZA	<input type="radio"/>	<input checked="" type="radio"/>
RESIDENZA	<input checked="" type="radio"/>	<input type="radio"/>
ARTIGIANATO	<input type="radio"/>	<input checked="" type="radio"/>
INDUSTRIA	<input type="radio"/>	<input checked="" type="radio"/>
NEGOZI	<input type="radio"/>	<input checked="" type="radio"/>
DEPOSITI - MAGAZZINI	<input type="radio"/>	<input checked="" type="radio"/>
UFFICI PRIVATI	<input type="radio"/>	<input checked="" type="radio"/>
CREDITO ASSICURAZIONI	<input type="radio"/>	<input checked="" type="radio"/>
STUDI PROFESSIONALI	<input type="radio"/>	<input checked="" type="radio"/>
LOCALI DA SPETTACOLO	<input type="radio"/>	<input checked="" type="radio"/>
PUBBLICI ESERCIZI	<input type="radio"/>	<input checked="" type="radio"/>

## Destinazione d'uso

	A	B
ATTREZZATURE RICREATIVE	<input type="radio"/>	<input checked="" type="radio"/>
ISTRUZIONE	<input type="radio"/>	<input checked="" type="radio"/>
CULTURA POLITICA	<input type="radio"/>	<input checked="" type="radio"/>
UFFICI PUBBLICI	<input type="radio"/>	<input checked="" type="radio"/>
CULTO	<input type="radio"/>	<input checked="" type="radio"/>
SANITA'	<input type="radio"/>	<input checked="" type="radio"/>
ASSISTENZA	<input type="radio"/>	<input checked="" type="radio"/>
SICUREZZA	<input type="radio"/>	<input checked="" type="radio"/>
SPORT	<input type="radio"/>	<input checked="" type="radio"/>
IMPIANTI TECNOLOGICI	<input type="radio"/>	<input checked="" type="radio"/>
SERVIZI AGRICOLI	<input type="radio"/>	<input checked="" type="radio"/>

A = Prevalente

B = Altra significativa

## Elementi architettonici significativi

<input type="checkbox"/> Archi	<input type="checkbox"/> Gronde	<input type="checkbox"/> Coperture	<input type="checkbox"/> Intonaco	<input type="checkbox"/> Affreschi	<input type="checkbox"/> Inferriate
<input type="checkbox"/> Colonne	<input type="checkbox"/> Portali	<input type="checkbox"/> Infissi	<input type="checkbox"/> Tinteggiature	<input type="checkbox"/> Poggioli	
<input type="checkbox"/> Contorni	<input type="checkbox"/> Portici	<input type="checkbox"/> Decorazioni	<input type="checkbox"/> Decorazioni pittoriche	<input type="checkbox"/> Abbaini	
<input type="checkbox"/> Cortili antichi	<input type="checkbox"/> Murature	<input type="checkbox"/> Zoccolatura	<input type="checkbox"/> Pavimentazioni	<input type="checkbox"/> Parapetti	

# SCHEDA DI ANALISI E PROGETTO DI TUTELA DEI NUCLEI DI ANTICA FORMAZIONE

Allegato al Piano delle Regole per il recupero, la tutela e la valorizzazione dei Nuclei di Antica Formazione

Località:	Andrista	Isolato:	A	Link:	A_046
Indirizzo:	Via IV Novembre				
Foglio:	11	Mappale:	183 - 187 - 188		

## Stato di conservazione

- INTEGRATO
- POCO ALTERATO
- ALTERATO
- MOLTO ALTERATO
- RECENTE

## Valore architettonico

- NULLO
- MODESTO
- BUONO
- RILEVANTE

## Stato di dissesto

- NUMEROSE LESIONI
- POCHE LESIONI
- LESIONI NON PRESENTI

## Tipo di interesse

- STORICO
- ARCHITETTONICO
- TIPOLOGICO
- AMBIENTALE / DI CONTESTO
- NESSUNO, NEUTRO

## Interventi:

- Ripristinato
- Trasformato
- Ampliato

## Sottotetto

- DA RECUPERARE
- GIA' RECUPERATO
- NON PRESENTE

## Rilevanza paesistica

- NEGATIVO, CONTRASTANTE
- NEUTRO O SENZA RILIEVO
- COMPLEMENTARE AL PAESAGGIO
- CARATTERIZZANTI / SIGNIFICATIVI PER IL PAESAGGIO

## Interventi ammessi come da NORME del PdR

- 1 Livello
- 2 Livello
- 3 Livello
- 4 Livello
- 5 Livello

Note e prescrizioni aggiuntive:

## Estratto catastale:



## Fotografia:



# SCHEDA DI ANALISI E PROGETTO DI TUTELA DEI NUCLEI DI ANTICA FORMAZIONE

Allegato al Piano delle Regole per il recupero, la tutela e la valorizzazione dei Nuclei di Antica Formazione

Località:	Andrista	Isolato:	A	Link:	A_047
Indirizzo:	Via Risorgimento				
Foglio:	11	Mappale:	63		

Superficie coperta: 107

Numero di piani: 3

Volume stimato: 963

## Caratteristiche generali

- PERTINENZA  
 EDIFICIO PRINCIPALE

## Vincoli

- Nessun vincolo  
 Vincolo monumentale  
 Vincolo paesaggistico

## Categorie

- POPOLARE       CIVILE  
 ECONOMICA       LUSO

## Aree scoperte

- CORTILE       VERDE PRIVATO       DEPOSITO  
 GIARDINO       PARCHEGGIO       INCOLTO  
 NESSUNA       VERDE PUBBLICO

## Epoca di costruzione

- PRIMA DEL 1919       DOPO IL 1960  
 TRA IL 1919 ED IL 1945       DI EPOCA IGNOTA  
 TRA IL 1945 ED IL 1960

## Proprietà

- PRIVATA  
 PUBBLICA  
 MISTA

## Tipologia architettonica

- PALAZZO  
 FABBRICATO RURALE  
 CASA A CORTE  
 ED PUBBLICO/RELIGIOSO  
 CASA UNIFAMILIARE  
 CASA PLURIFAMILIARE  
 CASA A SCHIERA

Condizioni igieniche generali: sufficienti

Condizioni statiche generali: sufficienti

Dotazione di posteggi pertinenziali:

## Destinazione d'uso

	A	B
ACCESSORI RESIDENZA	<input type="radio"/>	<input type="radio"/>
RESIDENZA	<input checked="" type="radio"/>	<input type="radio"/>
ARTIGIANATO	<input type="radio"/>	<input type="radio"/>
INDUSTRIA	<input type="radio"/>	<input type="radio"/>
NEGOZI	<input type="radio"/>	<input type="radio"/>
DEPOSITI - MAGAZZINI	<input type="radio"/>	<input type="radio"/>
UFFICI PRIVATI	<input type="radio"/>	<input type="radio"/>
CREDITO ASSICURAZIONI	<input type="radio"/>	<input type="radio"/>
STUDI PROFESSIONALI	<input type="radio"/>	<input type="radio"/>
LOCALI DA SPETTACOLO	<input type="radio"/>	<input type="radio"/>
PUBBLICI ESERCIZI	<input type="radio"/>	<input type="radio"/>

## Destinazione d'uso

	A	B
ATTREZZATURE RICREATIVE	<input type="radio"/>	<input type="radio"/>
ISTRUZIONE	<input type="radio"/>	<input type="radio"/>
CULTURA POLITICA	<input type="radio"/>	<input type="radio"/>
UFFICI PUBBLICI	<input type="radio"/>	<input type="radio"/>
CULTO	<input type="radio"/>	<input type="radio"/>
SANITA'	<input type="radio"/>	<input type="radio"/>
ASSISTENZA	<input type="radio"/>	<input type="radio"/>
SICUREZZA	<input type="radio"/>	<input type="radio"/>
SPORT	<input type="radio"/>	<input type="radio"/>
IMPIANTI TECNOLOGICI	<input type="radio"/>	<input type="radio"/>
SERVIZI AGRICOLI	<input type="radio"/>	<input type="radio"/>

A = Prevalente

B = Altra significativa

## Elementi architettonici significativi

<input type="checkbox"/> Archi	<input type="checkbox"/> Gronde	<input type="checkbox"/> Coperture	<input checked="" type="checkbox"/> Intonaco	<input type="checkbox"/> Affreschi	<input type="checkbox"/> Inferriate
<input type="checkbox"/> Colonne	<input type="checkbox"/> Portali	<input checked="" type="checkbox"/> Infissi	<input type="checkbox"/> Tinteggiature	<input type="checkbox"/> Poggioli	<input type="checkbox"/> Abbaini
<input checked="" type="checkbox"/> Contorni	<input type="checkbox"/> Portici	<input type="checkbox"/> Decorazioni	<input type="checkbox"/> Decorazioni pittoriche	<input type="checkbox"/> Parapetti	
<input type="checkbox"/> Cortili antichi	<input checked="" type="checkbox"/> Murature	<input type="checkbox"/> Zoccolatura	<input type="checkbox"/> Pavimentazioni		

# SCHEDA DI ANALISI E PROGETTO DI TUTELA DEI NUCLEI DI ANTICA FORMAZIONE

Allegato al Piano delle Regole per il recupero, la tutela e la valorizzazione dei Nuclei di Antica Formazione

Località:	Andrista	Isolato:	A	Link:	A_047
Indirizzo:	Via Risorgimento				
Foglio:	11	Mappale:	63		

## Stato di conservazione

- INTEGRATO
- POCO ALTERATO
- ALTERATO
- MOLTO ALTERATO
- RECENTE

## Valore architettonico

- NULLO
- MODESTO
- BUONO
- RILEVANTE

## Stato di dissesto

- NUMEROSE LESIONI
- POCHE LESIONI
- LESIONI NON PRESENTI

## Tipo di interesse

- STORICO
- ARCHITETTONICO
- TIPOLOGICO
- AMBIENTALE / DI CONTESTO
- NESSUNO, NEUTRO

## Interventi:

- Ripristinato
- Trasformato
- Ampliato

## Sottotetto

- DA RECUPERARE
- GIA' RECUPERATO
- NON PRESENTE

## Rilevanza paesistica

- NEGATIVO, CONTRASTANTE
- NEUTRO O SENZA RILIEVO
- COMPLEMENTARE AL PAESAGGIO
- CARATTERIZZANTI / SIGNIFICATIVI PER IL PAESAGGIO

## Interventi ammessi come da NORME del PdR

- 1 Livello
- 2 Livello
- 3 Livello
- 4 Livello
- 5 Livello

## Note e prescrizioni aggiuntive:

Non è ammesso il sopralzo

## Estratto catastale:



## Fotografia:



# SCHEDA DI ANALISI E PROGETTO DI TUTELA DEI NUCLEI DI ANTICA FORMAZIONE

Allegato al Piano delle Regole per il recupero, la tutela e la valorizzazione dei Nuclei di Antica Formazione

Località:	Andrista	Isolato:	A	Link:	A_048
Indirizzo:					
Foglio:	20	Mappale:			

Superficie coperta: 51

Numero di piani:

Volume stimato:

## Caratteristiche generali

- PERTINENZA  
 EDIFICIO PRINCIPALE

## Vincoli

- Nessun vincolo  
 Vincolo monumentale  
 Vincolo paesaggistico

## Categorie

- POPOLARE  CIVILE  
 ECONOMICA  LUSO

## Aree scoperte

- CORTILE  VERDE PRIVATO  DEPOSITO  
 GIARDINO  PARCHEGGIO  INCOLTO  
 NESSUNA  VERDE PUBBLICO

## Epoca di costruzione

- PRIMA DEL 1919  DOPO IL 1960  
 TRA IL 1919 ED IL 1945  DI EPOCA IGNOTA  
 TRA IL 1945 ED IL 1960

## Proprietà

- PRIVATA  
 PUBBLICA  
 MISTA

## Tipologia architettonica

- PALAZZO  
 FABBRICATO RURALE  
 CASA A CORTE  
 ED PUBBLICO/RELIGIOSO  
 CASA UNIFAMILIARE  
 CASA PLURIFAMILIARE  
 CASA A SCHIERA

Condizioni igieniche generali: sufficienti

Condizioni statiche generali: sufficienti

Dotazione di posteggi pertinenziali:

## Destinazione d'uso

	A	B
ACCESSORI RESIDENZA	<input type="radio"/>	<input checked="" type="radio"/>
RESIDENZA	<input type="radio"/>	<input checked="" type="radio"/>
ARTIGIANATO	<input type="radio"/>	<input checked="" type="radio"/>
INDUSTRIA	<input type="radio"/>	<input checked="" type="radio"/>
NEGOZI	<input type="radio"/>	<input checked="" type="radio"/>
DEPOSITI - MAGAZZINI	<input type="radio"/>	<input checked="" type="radio"/>
UFFICI PRIVATI	<input type="radio"/>	<input checked="" type="radio"/>
CREDITO ASSICURAZIONI	<input type="radio"/>	<input checked="" type="radio"/>
STUDI PROFESSIONALI	<input type="radio"/>	<input checked="" type="radio"/>
LOCALI DA SPETTACOLO	<input type="radio"/>	<input checked="" type="radio"/>
PUBBLICI ESERCIZI	<input type="radio"/>	<input checked="" type="radio"/>

## Destinazione d'uso

	A	B
ATTREZZATURE RICREATIVE	<input type="radio"/>	<input checked="" type="radio"/>
ISTRUZIONE	<input type="radio"/>	<input checked="" type="radio"/>
CULTURA POLITICA	<input type="radio"/>	<input checked="" type="radio"/>
UFFICI PUBBLICI	<input type="radio"/>	<input checked="" type="radio"/>
CULTO	<input checked="" type="radio"/>	<input checked="" type="radio"/>
SANITA'	<input type="radio"/>	<input checked="" type="radio"/>
ASSISTENZA	<input type="radio"/>	<input checked="" type="radio"/>
SICUREZZA	<input type="radio"/>	<input checked="" type="radio"/>
SPORT	<input type="radio"/>	<input checked="" type="radio"/>
IMPIANTI TECNOLOGICI	<input type="radio"/>	<input checked="" type="radio"/>
SERVIZI AGRICOLI	<input type="radio"/>	<input checked="" type="radio"/>

A = Prevalente

B = Altra significativa

## Elementi architettonici significativi

<input type="checkbox"/> Archi	<input type="checkbox"/> Gronde	<input type="checkbox"/> Coperture	<input type="checkbox"/> Intonaco	<input type="checkbox"/> Affreschi	<input type="checkbox"/> Inferriate
<input type="checkbox"/> Colonne	<input type="checkbox"/> Portali	<input type="checkbox"/> Infissi	<input type="checkbox"/> Tinteggiature	<input type="checkbox"/> Poggioli	
<input type="checkbox"/> Contorni	<input type="checkbox"/> Portici	<input type="checkbox"/> Decorazioni	<input type="checkbox"/> Decorazioni pittoriche	<input type="checkbox"/> Abbaini	
<input type="checkbox"/> Cortili antichi	<input type="checkbox"/> Murature	<input type="checkbox"/> Zoccolatura	<input type="checkbox"/> Pavimentazioni	<input type="checkbox"/> Parapetti	



# SCHEDA DI ANALISI E PROGETTO DI TUTELA DEI NUCLEI DI ANTICA FORMAZIONE

Allegato al Piano delle Regole per il recupero, la tutela e la valorizzazione dei Nuclei di Antica Formazione

Località:	Andrista	Isolato:	A	Link:	A_048
Indirizzo:					
Foglio:	20	Mappale:			

## Stato di conservazione

- INTEGRO
- POCO ALTERATO
- ALTERATO
- MOLTO ALTERATO
- RECENTE

## Valore architettonico

- NULLO
- MODESTO
- BUONO
- RILEVANTE

## Stato di dissesto

- NUMEROSE LESIONI
- POCHE LESIONI
- LESIONI NON PRESENTI

## Tipo di interesse

- STORICO
- ARCHITETTONICO
- TIPOLOGICO
- AMBIENTALE / DI CONTESTO
- NESSUNO, NEUTRO

### Interventi:

- Ripristinato       Trasformato       Ampliato

### Sottotetto

- DA RECUPERARE       GIA' RECUPERATO       NON PRESENTE

## Rilevanza paesistica

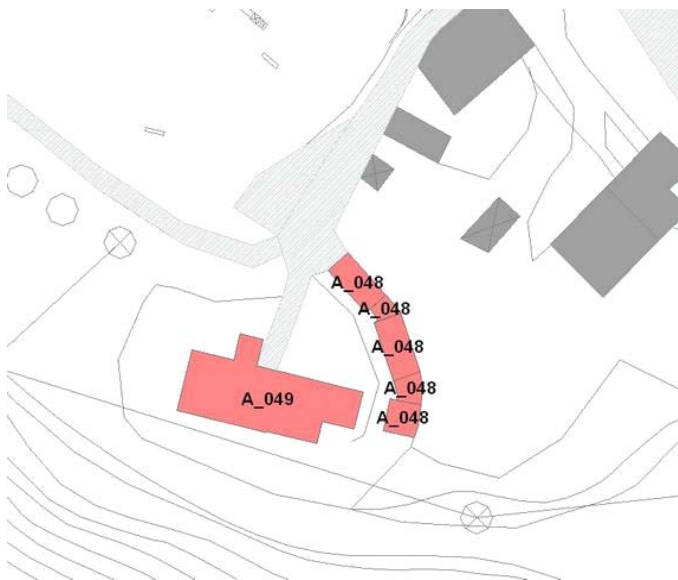
- NEGATIVO, CONTRASTANTE
- NEUTRO O SENZA RILIEVO
- COMPLEMENTARE AL PAESAGGIO
- CARATTERIZZANTI / SIGNIFICATIVI PER IL PAESAGGIO

## Interventi ammessi come da NORME del PdR

- 1 Livello       2 Livello       3 Livello       4 Livello       5 Livello

Note e prescrizioni aggiuntive:

## Estratto catastale:



## Fotografia:



# SCHEDA DI ANALISI E PROGETTO DI TUTELA DEI NUCLEI DI ANTICA FORMAZIONE

Allegato al Piano delle Regole per il recupero, la tutela e la valorizzazione dei Nuclei di Antica Formazione

Località:	Andrista	Isolato:	A	Link:	A_049
Indirizzo:					
Foglio:	20	Mappale:	A - B		

Superficie coperta: 171

Numero di piani: 1

Volume stimato: 513

## Caratteristiche generali

- PERTINENZA  
 EDIFICIO PRINCIPALE

## Vincoli

- Nessun vincolo  
 Vincolo monumentale  
 Vincolo paesaggistico

## Categorie

- POPOLARE       CIVILE  
 ECONOMICA       LUSO

## Aree scoperte

- CORTILE       VERDE PRIVATO       DEPOSITO  
 GIARDINO       PARCHEGGIO       INCOLTO  
 NESSUNA       VERDE PUBBLICO

## Epoca di costruzione

- PRIMA DEL 1919       DOPO IL 1960  
 TRA IL 1919 ED IL 1945       DI EPOCA IGNOTA  
 TRA IL 1945 ED IL 1960

## Proprietà

- PRIVATA  
 PUBBLICA  
 MISTA

## Tipologia architettonica

- PALAZZO  
 FABBRICATO RURALE  
 CASA A CORTE  
 ED PUBBLICO/RELIGIOSO  
 CASA UNIFAMILIARE  
 CASA PLURIFAMILIARE  
 CASA A SCHIERA

Condizioni igieniche generali: sufficienti

Condizioni statiche generali: sufficienti

Dotazione di posteggi pertinenziali:

## Destinazione d'uso

	A	B
ACCESSORI RESIDENZA	<input type="radio"/>	<input checked="" type="radio"/>
RESIDENZA	<input type="radio"/>	<input checked="" type="radio"/>
ARTIGIANATO	<input type="radio"/>	<input checked="" type="radio"/>
INDUSTRIA	<input type="radio"/>	<input checked="" type="radio"/>
NEGOZI	<input type="radio"/>	<input checked="" type="radio"/>
DEPOSITI - MAGAZZINI	<input type="radio"/>	<input checked="" type="radio"/>
UFFICI PRIVATI	<input type="radio"/>	<input checked="" type="radio"/>
CREDITO ASSICURAZIONI	<input type="radio"/>	<input checked="" type="radio"/>
STUDI PROFESSIONALI	<input type="radio"/>	<input checked="" type="radio"/>
LOCALI DA SPETTACOLO	<input type="radio"/>	<input checked="" type="radio"/>
PUBBLICI ESERCIZI	<input type="radio"/>	<input checked="" type="radio"/>

## Destinazione d'uso

	A	B
ATTREZZATURE RICREATIVE	<input type="radio"/>	<input checked="" type="radio"/>
ISTRUZIONE	<input type="radio"/>	<input checked="" type="radio"/>
CULTURA POLITICA	<input type="radio"/>	<input checked="" type="radio"/>
UFFICI PUBBLICI	<input type="radio"/>	<input checked="" type="radio"/>
CULTO	<input checked="" type="radio"/>	<input checked="" type="radio"/>
SANITA'	<input type="radio"/>	<input checked="" type="radio"/>
ASSISTENZA	<input type="radio"/>	<input checked="" type="radio"/>
SICUREZZA	<input type="radio"/>	<input checked="" type="radio"/>
SPORT	<input type="radio"/>	<input checked="" type="radio"/>
IMPIANTI TECNOLOGICI	<input type="radio"/>	<input checked="" type="radio"/>
SERVIZI AGRICOLI	<input type="radio"/>	<input checked="" type="radio"/>

A = Prevalente

B = Altra significativa

## Elementi architettonici significativi

<input checked="" type="checkbox"/> Archi	<input type="checkbox"/> Gronde	<input type="checkbox"/> Coperture	<input type="checkbox"/> Intonaco	<input type="checkbox"/> Affreschi	<input type="checkbox"/> Inferriate
<input checked="" type="checkbox"/> Colonne	<input type="checkbox"/> Portali	<input type="checkbox"/> Infissi	<input type="checkbox"/> Tinteggiature	<input type="checkbox"/> Poggioli	
<input type="checkbox"/> Contorni	<input type="checkbox"/> Portici	<input type="checkbox"/> Decorazioni	<input type="checkbox"/> Decorazioni pittoriche	<input type="checkbox"/> Abbaini	
<input type="checkbox"/> Cortili antichi	<input checked="" type="checkbox"/> Murature	<input type="checkbox"/> Zoccolatura	<input type="checkbox"/> Pavimentazioni	<input type="checkbox"/> Parapetti	

# SCHEDA DI ANALISI E PROGETTO DI TUTELA DEI NUCLEI DI ANTICA FORMAZIONE

Allegato al Piano delle Regole per il recupero, la tutela e la valorizzazione dei Nuclei di Antica Formazione

Località:	Andrista	Isolato:	A	Link:	A_049
Indirizzo:					
Foglio:	20	Mappale:	A - B		

## Stato di conservazione

- INTEGRO
- POCO ALTERATO
- ALTERATO
- MOLTO ALTERATO
- RECENTE

## Valore architettonico

- NULLO
- MODESTO
- BUONO
- RILEVANTE

## Stato di dissesto

- NUMEROSE LESIONI
- POCHE LESIONI
- LESIONI NON PRESENTI

## Tipo di interesse

- STORICO
- ARCHITETTONICO
- TIPOLOGICO
- AMBIENTALE / DI CONTESTO
- NESSUNO, NEUTRO

## Interventi:

- Ripristinato
- Trasformato
- Ampliato

## Sottotetto

- DA RECUPERARE
- GIA' RECUPERATO
- NON PRESENTE

## Rilevanza paesistica

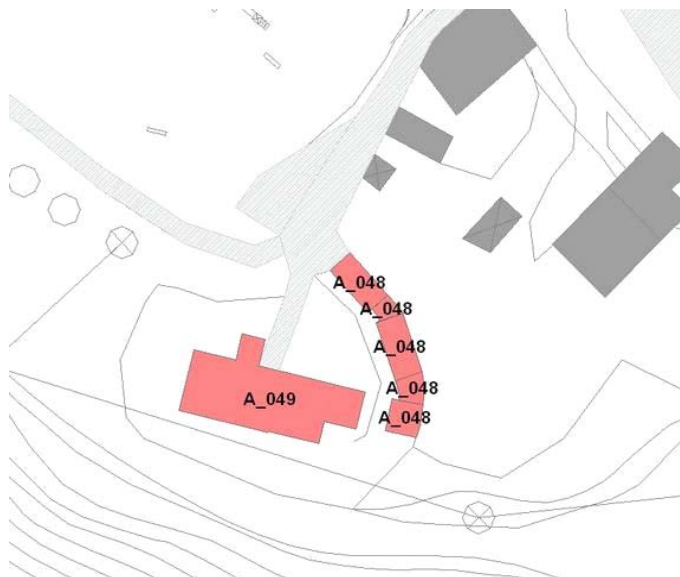
- NEGATIVO, CONTRASTANTE
- NEUTRO O SENZA RILIEVO
- COMPLEMENTARE AL PAESAGGIO
- CARATTERIZZANTI / SIGNIFICATIVI PER IL PAESAGGIO

## Interventi ammessi come da NORME del PdR

- 1 Livello
- 2 Livello
- 3 Livello
- 4 Livello
- 5 Livello

Note e prescrizioni aggiuntive:

## Estratto catastale:



## Fotografia:



# SCHEDA DI ANALISI E PROGETTO DI TUTELA DEI NUCLEI DI ANTICA FORMAZIONE

Allegato al Piano delle Regole per il recupero, la tutela e la valorizzazione dei Nuclei di Antica Formazione

Località:	Cevo	Isolato:	A	Link:	A_050
Indirizzo:	Via Trieste				
Foglio:	15	Mappale:	190 - 191		

Superficie coperta: 118  
 Numero di piani: 3  
 Volume stimato: 1062

**Caratteristiche generali**

PERTINENZA  
 EDIFICIO PRINCIPALE

**Vincoli**

Nessun vincolo  
 Vincolo monumentale  
 Vincolo paesaggistico

**Categorie**

POPOLARE       CIVILE  
 ECONOMICA       LUSO

**Aree scoperte**

CORTILE       VERDE PRIVATO       DEPOSITO  
 GIARDINO       PARCHEGGIO       INCOLTO  
 NESSUNA       VERDE PUBBLICO

**Epoca di costruzione**

PRIMA DEL 1919       DOPO IL 1960  
 TRA IL 1919 ED IL 1945       DI EPOCA IGNOTA  
 TRA IL 1945 ED IL 1960

**Proprietà**

PRIVATA  
 PUBBLICA  
 MISTA

**Tipologia architettonica**

PALAZZO  
 FABBRICATO RURALE  
 CASA A CORTE  
 ED PUBBLICO/RELIGIOSO  
 CASA UNIFAMILIARE  
 CASA PLURIFAMILIARE  
 CASA A SCHIERA

Condizioni igieniche generali: insufficienti

Condizioni statiche generali: insufficienti

Dotazione di posteggi pertinenziali:

Destinazione d'uso	A	B
ACCESSORI RESIDENZA	<input type="radio"/>	<input type="radio"/>
RESIDENZA	<input checked="" type="radio"/>	<input checked="" type="radio"/>
ARTIGIANATO	<input type="radio"/>	<input type="radio"/>
INDUSTRIA	<input type="radio"/>	<input type="radio"/>
NEGOZI	<input type="radio"/>	<input type="radio"/>
DEPOSITI - MAGAZZINI	<input type="radio"/>	<input type="radio"/>
UFFICI PRIVATI	<input type="radio"/>	<input type="radio"/>
CREDITO ASSICURAZIONI	<input type="radio"/>	<input type="radio"/>
STUDI PROFESSIONALI	<input type="radio"/>	<input type="radio"/>
LOCALI DA SPETTACOLO	<input type="radio"/>	<input type="radio"/>
PUBBLICI ESERCIZI	<input type="radio"/>	<input type="radio"/>

Destinazione d'uso	A	B
ATTREZZATURE RICREATIVE	<input type="radio"/>	<input type="radio"/>
ISTRUZIONE	<input type="radio"/>	<input type="radio"/>
CULTURA POLITICA	<input type="radio"/>	<input type="radio"/>
UFFICI PUBBLICI	<input type="radio"/>	<input type="radio"/>
CULTO	<input type="radio"/>	<input type="radio"/>
SANITA'	<input type="radio"/>	<input type="radio"/>
ASSISTENZA	<input type="radio"/>	<input type="radio"/>
SICUREZZA	<input type="radio"/>	<input type="radio"/>
SPORT	<input type="radio"/>	<input type="radio"/>
IMPIANTI TECNOLOGICI	<input type="radio"/>	<input type="radio"/>
SERVIZI AGRICOLI	<input type="radio"/>	<input type="radio"/>

A = Prevalente

B = Altra significativa

## Elementi architettonici significativi

<input type="checkbox"/> Archi	<input type="checkbox"/> Gronde	<input type="checkbox"/> Coperture	<input type="checkbox"/> Intonaco	<input type="checkbox"/> Affreschi	<input type="checkbox"/> Inferriate
<input type="checkbox"/> Colonne	<input type="checkbox"/> Portali	<input type="checkbox"/> Infissi	<input type="checkbox"/> Tinteggiature	<input type="checkbox"/> Poggioli	<input type="checkbox"/> Abbaini
<input type="checkbox"/> Contorni	<input type="checkbox"/> Portici	<input type="checkbox"/> Decorazioni	<input type="checkbox"/> Decorazioni pittoriche	<input type="checkbox"/> Parapetti	
<input type="checkbox"/> Cortili antichi	<input type="checkbox"/> Murature	<input type="checkbox"/> Zoccolatura	<input type="checkbox"/> Pavimentazioni		

# SCHEDA DI ANALISI E PROGETTO DI TUTELA DEI NUCLEI DI ANTICA FORMAZIONE

Allegato al Piano delle Regole per il recupero, la tutela e la valorizzazione dei Nuclei di Antica Formazione

Località:	Cevo	Isolato:	A	Link:	A_050
Indirizzo:	Via Trieste				
Foglio:	15	Mappale:	190 - 191		

## Stato di conservazione

- INTEGRO
- POCO ALTERATO
- ALTERATO
- MOLTO ALTERATO
- RECENTE

## Valore architettonico

- NULLO
- MODESTO
- BUONO
- RILEVANTE

## Stato di dissesto

- NUMEROSE LESIONI
- POCHE LESIONI
- LESIONI NON PRESENTI

## Tipo di interesse

- STORICO
- ARCHITETTONICO
- TIPOLOGICO
- AMBIENTALE / DI CONTESTO
- NESSUNO, NEUTRO

<b>Interventi:</b>	<input type="checkbox"/> Ripristinato	<input type="checkbox"/> Trasformato	<input type="checkbox"/> Ampliato
<b>Sottotetto</b>	<input type="radio"/> DA RECUPERARE	<input type="radio"/> GIA' RECUPERATO	<input checked="" type="radio"/> NON PRESENTE

## Rilevanza paesistica

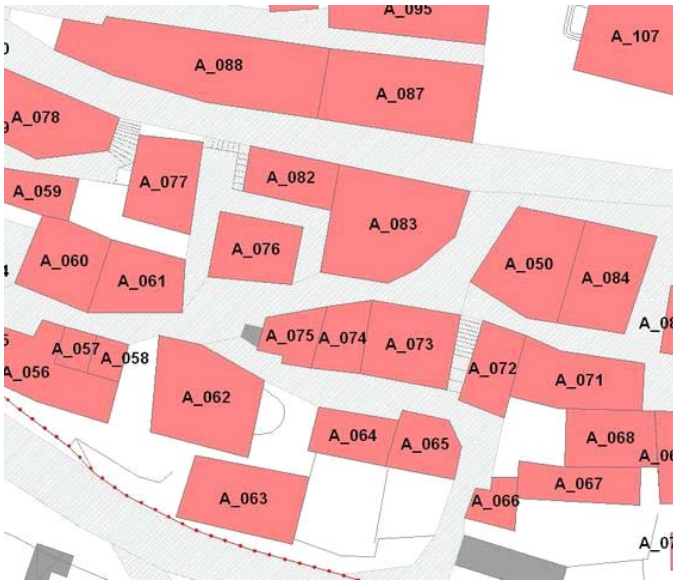
- NEGATIVO, CONTRASTANTE
- NEUTRO O SENZA RILIEVO
- COMPLEMENTARE AL PAESAGGIO
- CARATTERIZZANTI / SIGNIFICATIVI PER IL PAESAGGIO

## Interventi ammessi come da NORME del PdR

- 1 Livello
- 2 Livello
- 3 Livello
- 4 Livello
- 5 Livello

<b>Note e prescrizioni aggiuntive:</b>	
--	--

## Estratto catastale:



## Fotografia:



# SCHEDA DI ANALISI E PROGETTO DI TUTELA DEI NUCLEI DI ANTICA FORMAZIONE

Allegato al Piano delle Regole per il recupero, la tutela e la valorizzazione dei Nuclei di Antica Formazione

Località:	Cevo	Isolato:	A	Link:	A_051
Indirizzo:	Via Roma				
Foglio:	15	Mappale:	173 - 175		

Superficie coperta: 164  
 Numero di piani: 3  
 Volume stimato: 1476

**Caratteristiche generali**

PERTINENZA  
 EDIFICIO PRINCIPALE

**Vincoli**

Nessun vincolo  
 Vincolo monumentale  
 Vincolo paesaggistico

**Categorie**

POPOLARE       CIVILE  
 ECONOMICA       LUSO

**Aree scoperte**

CORTILE       VERDE PRIVATO       DEPOSITO  
 GIARDINO       PARCHEGGIO       INCOLTO  
 NESSUNA       VERDE PUBBLICO

**Epoca di costruzione**

PRIMA DEL 1919       DOPO IL 1960  
 TRA IL 1919 ED IL 1945       DI EPOCA IGNOTA  
 TRA IL 1945 ED IL 1960

**Proprietà**

PRIVATA  
 PUBBLICA  
 MISTA

**Tipologia architettonica**

PALAZZO  
 FABBRICATO RURALE  
 CASA A CORTE  
 ED PUBBLICO/RELIGIOSO  
 CASA UNIFAMILIARE  
 CASA PLURIFAMILIARE  
 CASA A SCHIERA

Condizioni igieniche generali: buone  
 Condizioni statiche generali: buone

Dotazione di posteggi pertinenziali:

Destinazione d'uso	A	B
ACCESSORI RESIDENZA	<input type="radio"/>	<input checked="" type="radio"/>
RESIDENZA	<input checked="" type="radio"/>	<input type="radio"/>
ARTIGIANATO	<input type="radio"/>	<input type="radio"/>
INDUSTRIA	<input type="radio"/>	<input type="radio"/>
NEGOZI	<input type="radio"/>	<input type="radio"/>
DEPOSITI - MAGAZZINI	<input type="radio"/>	<input type="radio"/>
UFFICI PRIVATI	<input type="radio"/>	<input type="radio"/>
CREDITO ASSICURAZIONI	<input type="radio"/>	<input type="radio"/>
STUDI PROFESSIONALI	<input type="radio"/>	<input type="radio"/>
LOCALI DA SPETTACOLO	<input type="radio"/>	<input type="radio"/>
PUBBLICI ESERCIZI	<input type="radio"/>	<input type="radio"/>

Destinazione d'uso	A	B
ATTREZZATURE RICREATIVE	<input type="radio"/>	<input type="radio"/>
ISTRUZIONE	<input type="radio"/>	<input type="radio"/>
CULTURA POLITICA	<input type="radio"/>	<input type="radio"/>
UFFICI PUBBLICI	<input type="radio"/>	<input type="radio"/>
CULTO	<input type="radio"/>	<input type="radio"/>
SANITA'	<input type="radio"/>	<input type="radio"/>
ASSISTENZA	<input type="radio"/>	<input type="radio"/>
SICUREZZA	<input type="radio"/>	<input type="radio"/>
SPORT	<input type="radio"/>	<input type="radio"/>
IMPIANTI TECNOLOGICI	<input type="radio"/>	<input type="radio"/>
SERVIZI AGRICOLI	<input type="radio"/>	<input type="radio"/>

A = Prevalente

B = Altra significativa

## Elementi architettonici significativi

<input type="checkbox"/> Archi	<input type="checkbox"/> Gronde	<input type="checkbox"/> Coperture	<input type="checkbox"/> Intonaco	<input type="checkbox"/> Affreschi	<input type="checkbox"/> Inferriate
<input type="checkbox"/> Colonne	<input type="checkbox"/> Portali	<input type="checkbox"/> Infissi	<input type="checkbox"/> Tinteggiature	<input type="checkbox"/> Poggioli	
<input type="checkbox"/> Contorni	<input type="checkbox"/> Portici	<input type="checkbox"/> Decorazioni	<input type="checkbox"/> Decorazioni pittoriche	<input type="checkbox"/> Abbaini	
<input type="checkbox"/> Cortili antichi	<input checked="" type="checkbox"/> Murature	<input type="checkbox"/> Zoccolatura	<input type="checkbox"/> Pavimentazioni	<input type="checkbox"/> Parapetti	

# SCHEDA DI ANALISI E PROGETTO DI TUTELA DEI NUCLEI DI ANTICA FORMAZIONE

Allegato al Piano delle Regole per il recupero, la tutela e la valorizzazione dei Nuclei di Antica Formazione

Località:	Cevo	Isolato:	A	Link:	A_051
Indirizzo:	Via Roma				
Foglio:	15	Mappale:	173 - 175		

## Stato di conservazione

- INTEGRO
- POCO ALTERATO
- ALTERATO
- MOLTO ALTERATO
- RECENTE

## Valore architettonico

- NULLO
- MODESTO
- BUONO
- RILEVANTE

## Stato di dissesto

- NUMEROSE LESIONI
- POCHE LESIONI
- LESIONI NON PRESENTI

## Tipo di interesse

- STORICO
- ARCHITETTONICO
- TIPOLOGICO
- AMBIENTALE / DI CONTESTO
- NESSUNO, NEUTRO

<b>Interventi:</b>	<input type="checkbox"/> Ripristinato	<input checked="" type="checkbox"/> Trasformato	<input type="checkbox"/> Ampliato
<b>Sottotetto</b>	<input type="radio"/> DA RECUPERARE	<input checked="" type="radio"/> GIA' RECUPERATO	<input type="radio"/> NON PRESENTE

## Rilevanza paesistica

- NEGATIVO, CONTRASTANTE
- NEUTRO O SENZA RILIEVO
- COMPLEMENTARE AL PAESAGGIO
- CARATTERIZZANTI / SIGNIFICATIVI PER IL PAESAGGIO

## Interventi ammessi come da NORME del PdR

- 1 Livello
- 2 Livello
- 3 Livello
- 4 Livello
- 5 Livello

<b>Note e prescrizioni aggiuntive:</b>	Non è ammessa la demolizione
--	------------------------------

## Estratto catastale:



## Fotografia:



# SCHEDA DI ANALISI E PROGETTO DI TUTELA DEI NUCLEI DI ANTICA FORMAZIONE

Allegato al Piano delle Regole per il recupero, la tutela e la valorizzazione dei Nuclei di Antica Formazione

Località:	Cevo	Isolato:	A	Link:	A_052
Indirizzo:	Via Igna				
Foglio:	15	Mappale:	170 - 172		

Superficie coperta: 69  
 Numero di piani: 2  
 Volume stimato: 414

**Caratteristiche generali**

PERTINENZA  
 EDIFICIO PRINCIPALE

**Vincoli**

Nessun vincolo  
 Vincolo monumentale  
 Vincolo paesaggistico

**Categorie**

POPOLARE       CIVILE  
 ECONOMICA       LUSO

**Aree scoperte**

CORTILE       VERDE PRIVATO       DEPOSITO  
 GIARDINO       PARCHEGGIO       INCOLTO  
 NESSUNA       VERDE PUBBLICO

**Epoca di costruzione**

PRIMA DEL 1919       DOPO IL 1960  
 TRA IL 1919 ED IL 1945       DI EPOCA IGNOTA  
 TRA IL 1945 ED IL 1960

**Proprietà**

PRIVATA  
 PUBBLICA  
 MISTA

**Tipologia architettonica**

PALAZZO  
 FABBRICATO RURALE  
 CASA A CORTE  
 ED PUBBLICO/RELIGIOSO  
 CASA UNIFAMILIARE  
 CASA PLURIFAMILIARE  
 CASA A SCHIERA

Condizioni igieniche generali: buone  
 Condizioni statiche generali: buone

Dotazione di posteggi pertinenziali:

Destinazione d'uso	A	B
ACCESSORI RESIDENZA	<input type="radio"/>	<input checked="" type="radio"/>
RESIDENZA	<input checked="" type="radio"/>	<input type="radio"/>
ARTIGIANATO	<input type="radio"/>	<input type="radio"/>
INDUSTRIA	<input type="radio"/>	<input type="radio"/>
NEGOZI	<input type="radio"/>	<input type="radio"/>
DEPOSITI - MAGAZZINI	<input type="radio"/>	<input type="radio"/>
UFFICI PRIVATI	<input type="radio"/>	<input type="radio"/>
CREDITO ASSICURAZIONI	<input type="radio"/>	<input type="radio"/>
STUDI PROFESSIONALI	<input type="radio"/>	<input type="radio"/>
LOCALI DA SPETTACOLO	<input type="radio"/>	<input type="radio"/>
PUBBLICI ESERCIZI	<input type="radio"/>	<input type="radio"/>

Destinazione d'uso	A	B
ATTREZZATURE RICREATIVE	<input type="radio"/>	<input checked="" type="radio"/>
ISTRUZIONE	<input type="radio"/>	<input type="radio"/>
CULTURA POLITICA	<input type="radio"/>	<input type="radio"/>
UFFICI PUBBLICI	<input type="radio"/>	<input type="radio"/>
CULTO	<input type="radio"/>	<input type="radio"/>
SANITA'	<input type="radio"/>	<input type="radio"/>
ASSISTENZA	<input type="radio"/>	<input type="radio"/>
SICUREZZA	<input type="radio"/>	<input type="radio"/>
SPORT	<input type="radio"/>	<input type="radio"/>
IMPIANTI TECNOLOGICI	<input type="radio"/>	<input type="radio"/>
SERVIZI AGRICOLI	<input type="radio"/>	<input type="radio"/>

**A = Prevalente**  
**B = Altra significativa**

## Elementi architettonici significativi

<input type="checkbox"/> Archi	<input type="checkbox"/> Gronde	<input type="checkbox"/> Coperture	<input type="checkbox"/> Intonaco	<input type="checkbox"/> Affreschi	<input type="checkbox"/> Inferriate
<input type="checkbox"/> Colonne	<input type="checkbox"/> Portali	<input type="checkbox"/> Infissi	<input type="checkbox"/> Tinteggiature	<input type="checkbox"/> Poggioli	<input type="checkbox"/> Abbaini
<input type="checkbox"/> Contorni	<input type="checkbox"/> Portici	<input type="checkbox"/> Decorazioni	<input type="checkbox"/> Decorazioni pittoriche	<input type="checkbox"/> Parapetti	
<input type="checkbox"/> Cortili antichi	<input type="checkbox"/> Murature	<input type="checkbox"/> Zoccolatura	<input type="checkbox"/> Pavimentazioni		



# SCHEDA DI ANALISI E PROGETTO DI TUTELA DEI NUCLEI DI ANTICA FORMAZIONE

Allegato al Piano delle Regole per il recupero, la tutela e la valorizzazione dei Nuclei di Antica Formazione

Località:	Cevo	Isolato:	A	Link:	A_052
Indirizzo:	Via Igna				
Foglio:	15	Mappale:	170 - 172		

## Stato di conservazione

- INTEGRO
- POCO ALTERATO
- ALTERATO
- MOLTO ALTERATO
- RECENTE

## Valore architettonico

- NULLO
- MODESTO
- BUONO
- RILEVANTE

## Stato di dissesto

- NUMEROSE LESIONI
- POCHE LESIONI
- LESIONI NON PRESENTI

## Tipo di interesse

- STORICO
- ARCHITETTONICO
- TIPOLOGICO
- AMBIENTALE / DI CONTESTO
- NESSUNO, NEUTRO

## Interventi:

- Ripristinato     Trasformato     Ampliato

## Sottotetto

- DA RECUPERARE     GIA' RECUPERATO     NON PRESENTE

## Rilevanza paesistica

- NEGATIVO, CONTRASTANTE
- NEUTRO O SENZA RILIEVO
- COMPLEMENTARE AL PAESAGGIO
- CARATTERIZZANTI / SIGNIFICATIVI PER IL PAESAGGIO

## Interventi ammessi come da NORME del PdR

- 1 Livello     2 Livello     3 Livello     4 Livello     5 Livello

## Note e prescrizioni aggiuntive:

Non è ammessa la demolizione

## Estratto catastale:



## Fotografia:



# SCHEDA DI ANALISI E PROGETTO DI TUTELA DEI NUCLEI DI ANTICA FORMAZIONE

Allegato al Piano delle Regole per il recupero, la tutela e la valorizzazione dei Nuclei di Antica Formazione

Località:	Cevo	Isolato:	A	Link:	A_053
Indirizzo:	Via Igna				
Foglio:	15	Mappale:	174		

Superficie coperta: 71  
 Numero di piani: 3  
 Volume stimato: 639

**Caratteristiche generali**

PERTINENZA  
 EDIFICIO PRINCIPALE

**Vincoli**

Nessun vincolo  
 Vincolo monumentale  
 Vincolo paesaggistico

**Categorie**

POPOLARE       CIVILE  
 ECONOMICA       LUSO

**Aree scoperte**

CORTILE       VERDE PRIVATO       DEPOSITO  
 GIARDINO       PARCHEGGIO       INCOLTO  
 NESSUNA       VERDE PUBBLICO

**Epoca di costruzione**

PRIMA DEL 1919       DOPO IL 1960  
 TRA IL 1919 ED IL 1945       DI EPOCA IGNOTA  
 TRA IL 1945 ED IL 1960

**Proprietà**

PRIVATA  
 PUBBLICA  
 MISTA

**Tipologia architettonica**

PALAZZO  
 FABBRICATO RURALE  
 CASA A CORTE  
 ED PUBBLICO/RELIGIOSO  
 CASA UNIFAMILIARE  
 CASA PLURIFAMILIARE  
 CASA A SCHIERA

Condizioni igieniche generali: buone  
 Condizioni statiche generali: buone

Dotazione di posteggi pertinenziali:

Destinazione d'uso	A	B
ACCESSORI RESIDENZA	<input type="radio"/>	<input checked="" type="radio"/>
RESIDENZA	<input checked="" type="radio"/>	<input type="radio"/>
ARTIGIANATO	<input type="radio"/>	<input type="radio"/>
INDUSTRIA	<input type="radio"/>	<input type="radio"/>
NEGOZI	<input type="radio"/>	<input type="radio"/>
DEPOSITI - MAGAZZINI	<input type="radio"/>	<input type="radio"/>
UFFICI PRIVATI	<input type="radio"/>	<input type="radio"/>
CREDITO ASSICURAZIONI	<input type="radio"/>	<input type="radio"/>
STUDI PROFESSIONALI	<input type="radio"/>	<input type="radio"/>
LOCALI DA SPETTACOLO	<input type="radio"/>	<input type="radio"/>
PUBBLICI ESERCIZI	<input type="radio"/>	<input type="radio"/>

Destinazione d'uso	A	B
ATTREZZATURE RICREATIVE	<input type="radio"/>	<input checked="" type="radio"/>
ISTRUZIONE	<input type="radio"/>	<input type="radio"/>
CULTURA POLITICA	<input type="radio"/>	<input type="radio"/>
UFFICI PUBBLICI	<input type="radio"/>	<input type="radio"/>
CULTO	<input type="radio"/>	<input type="radio"/>
SANITA'	<input type="radio"/>	<input type="radio"/>
ASSISTENZA	<input type="radio"/>	<input type="radio"/>
SICUREZZA	<input type="radio"/>	<input type="radio"/>
SPORT	<input type="radio"/>	<input type="radio"/>
IMPIANTI TECNOLOGICI	<input type="radio"/>	<input type="radio"/>
SERVIZI AGRICOLI	<input type="radio"/>	<input type="radio"/>

A = Prevalente

B = Altra significativa

## Elementi architettonici significativi

<input type="checkbox"/> Archi	<input type="checkbox"/> Gronde	<input type="checkbox"/> Coperture	<input type="checkbox"/> Intonaco	<input type="checkbox"/> Affreschi	<input type="checkbox"/> Inferriate
<input type="checkbox"/> Colonne	<input type="checkbox"/> Portali	<input type="checkbox"/> Infissi	<input type="checkbox"/> Tinteggiature	<input type="checkbox"/> Poggioli	
<input checked="" type="checkbox"/> Contorni	<input type="checkbox"/> Portici	<input type="checkbox"/> Decorazioni	<input type="checkbox"/> Decorazioni pittoriche	<input type="checkbox"/> Abbaini	
<input type="checkbox"/> Cortili antichi	<input checked="" type="checkbox"/> Murature	<input type="checkbox"/> Zoccolatura	<input type="checkbox"/> Pavimentazioni	<input type="checkbox"/> Parapetti	

# SCHEDA DI ANALISI E PROGETTO DI TUTELA DEI NUCLEI DI ANTICA FORMAZIONE

Allegato al Piano delle Regole per il recupero, la tutela e la valorizzazione dei Nuclei di Antica Formazione

Località:	Cevo	Isolato:	A	Link:	A_053
Indirizzo:	Via Igna				
Foglio:	15	Mappale:	174		

## Stato di conservazione

- INTEGRO
- POCO ALTERATO
- ALTERATO
- MOLTO ALTERATO
- RECENTE

## Valore architettonico

- NULLO
- MODESTO
- BUONO
- RILEVANTE

## Stato di dissesto

- NUMEROSE LESIONI
- POCHE LESIONI
- LESIONI NON PRESENTI

## Tipo di interesse

- STORICO
- ARCHITETTONICO
- TIPOLOGICO
- AMBIENTALE / DI CONTESTO
- NESSUNO, NEUTRO

<b>Interventi:</b>	<input type="checkbox"/> Ripristinato	<input checked="" type="checkbox"/> Trasformato	<input type="checkbox"/> Ampliato
<b>Sottotetto</b>	<input type="radio"/> DA RECUPERARE	<input checked="" type="radio"/> GIA' RECUPERATO	<input type="radio"/> NON PRESENTE

## Rilevanza paesistica

- NEGATIVO, CONTRASTANTE
- NEUTRO O SENZA RILIEVO
- COMPLEMENTARE AL PAESAGGIO
- CARATTERIZZANTI / SIGNIFICATIVI PER IL PAESAGGIO

## Interventi ammessi come da NORME del PdR

<input type="checkbox"/> 1 Livello	<input type="checkbox"/> 2 Livello	<input checked="" type="checkbox"/> 3 Livello	<input type="checkbox"/> 4 Livello	<input type="checkbox"/> 5 Livello
------------------------------------	------------------------------------	---	------------------------------------	------------------------------------

<b>Note e prescrizioni aggiuntive:</b>	Non è ammessa la demolizione
--	------------------------------

## Estratto catastale:



## Fotografia:



# SCHEDA DI ANALISI E PROGETTO DI TUTELA DEI NUCLEI DI ANTICA FORMAZIONE

Allegato al Piano delle Regole per il recupero, la tutela e la valorizzazione dei Nuclei di Antica Formazione

Località:	Cevo	Isolato:	A	Link:	A_054
Indirizzo:	Via Igna				
Foglio:	15	Mappale:	176		

Superficie coperta: 60  
 Numero di piani: 4  
 Volume stimato: 720

**Caratteristiche generali**

PERTINENZA  
 EDIFICIO PRINCIPALE

**Vincoli**

Nessun vincolo  
 Vincolo monumentale  
 Vincolo paesaggistico

**Categorie**

POPOLARE       CIVILE  
 ECONOMICA       LUSO

**Aree scoperte**

CORTILE       VERDE PRIVATO       DEPOSITO  
 GIARDINO       PARCHEGGIO       INCOLTO  
 NESSUNA       VERDE PUBBLICO

**Epoca di costruzione**

PRIMA DEL 1919       DOPO IL 1960  
 TRA IL 1919 ED IL 1945       DI EPOCA IGNOTA  
 TRA IL 1945 ED IL 1960

**Proprietà**

PRIVATA  
 PUBBLICA  
 MISTA

**Tipologia architettonica**

PALAZZO  
 FABBRICATO RURALE  
 CASA A CORTE  
 ED PUBBLICO/RELIGIOSO  
 CASA UNIFAMILIARE  
 CASA PLURIFAMILIARE  
 CASA A SCHIERA

Condizioni igieniche generali: buone  
 Condizioni statiche generali: buone

Dotazione di posteggi pertinenziali:

Destinazione d'uso	A	B
ACCESSORI RESIDENZA	<input type="radio"/>	<input type="radio"/>
RESIDENZA	<input checked="" type="radio"/>	<input type="radio"/>
ARTIGIANATO	<input type="radio"/>	<input type="radio"/>
INDUSTRIA	<input type="radio"/>	<input type="radio"/>
NEGOZI	<input type="radio"/>	<input type="radio"/>
DEPOSITI - MAGAZZINI	<input type="radio"/>	<input type="radio"/>
UFFICI PRIVATI	<input type="radio"/>	<input type="radio"/>
CREDITO ASSICURAZIONI	<input type="radio"/>	<input type="radio"/>
STUDI PROFESSIONALI	<input type="radio"/>	<input type="radio"/>
LOCALI DA SPETTACOLO	<input type="radio"/>	<input type="radio"/>
PUBBLICI ESERCIZI	<input type="radio"/>	<input type="radio"/>

Destinazione d'uso	A	B
ATTREZZATURE RICREATIVE	<input type="radio"/>	<input type="radio"/>
ISTRUZIONE	<input type="radio"/>	<input type="radio"/>
CULTURA POLITICA	<input type="radio"/>	<input type="radio"/>
UFFICI PUBBLICI	<input type="radio"/>	<input type="radio"/>
CULTO	<input type="radio"/>	<input type="radio"/>
SANITA'	<input type="radio"/>	<input type="radio"/>
ASSISTENZA	<input type="radio"/>	<input type="radio"/>
SICUREZZA	<input type="radio"/>	<input type="radio"/>
SPORT	<input type="radio"/>	<input type="radio"/>
IMPIANTI TECNOLOGICI	<input type="radio"/>	<input type="radio"/>
SERVIZI AGRICOLI	<input type="radio"/>	<input type="radio"/>

A = Prevalente

B = Altra significativa

## Elementi architettonici significativi

<input type="checkbox"/> Archi	<input type="checkbox"/> Gronde	<input type="checkbox"/> Coperture	<input type="checkbox"/> Intonaco	<input type="checkbox"/> Affreschi	<input type="checkbox"/> Inferriate
<input type="checkbox"/> Colonne	<input type="checkbox"/> Portali	<input type="checkbox"/> Infissi	<input type="checkbox"/> Tinteggiature	<input type="checkbox"/> Poggioli	<input type="checkbox"/> Abbaini
<input type="checkbox"/> Contorni	<input type="checkbox"/> Portici	<input type="checkbox"/> Decorazioni	<input type="checkbox"/> Decorazioni pittoriche	<input type="checkbox"/> Parapetti	
<input type="checkbox"/> Cortili antichi	<input checked="" type="checkbox"/> Murature	<input type="checkbox"/> Zoccolatura	<input type="checkbox"/> Pavimentazioni		

# SCHEDA DI ANALISI E PROGETTO DI TUTELA DEI NUCLEI DI ANTICA FORMAZIONE

Allegato al Piano delle Regole per il recupero, la tutela e la valorizzazione dei Nuclei di Antica Formazione

Località:	Cevo	Isolato:	A	Link:	A_054
Indirizzo:	Via Igna				
Foglio:	15	Mappale:	176		

## Stato di conservazione

- INTEGRO
- POCO ALTERATO
- ALTERATO
- MOLTO ALTERATO
- RECENTE

## Valore architettonico

- NULLO
- MODESTO
- BUONO
- RILEVANTE

## Stato di dissesto

- NUMEROSE LESIONI
- POCHE LESIONI
- LESIONI NON PRESENTI

## Tipo di interesse

- STORICO
- ARCHITETTONICO
- TIPOLOGICO
- AMBIENTALE / DI CONTESTO
- NESSUNO, NEUTRO

### Interventi:

- Ripristinato     Trasformato     Ampliato

### Sottotetto

- DA RECUPERARE     GIA' RECUPERATO     NON PRESENTE

## Rilevanza paesistica

- NEGATIVO, CONTRASTANTE
- NEUTRO O SENZA RILIEVO
- COMPLEMENTARE AL PAESAGGIO
- CARATTERIZZANTI / SIGNIFICATIVI PER IL PAESAGGIO

## Interventi ammessi come da NORME del PdR

- 1 Livello     2 Livello     3 Livello     4 Livello     5 Livello

### Note e prescrizioni aggiuntive:

Non è ammessa la demolizione

## Estratto catastale:



## Fotografia:



# SCHEDA DI ANALISI E PROGETTO DI TUTELA DEI NUCLEI DI ANTICA FORMAZIONE

Allegato al Piano delle Regole per il recupero, la tutela e la valorizzazione dei Nuclei di Antica Formazione

Località:	Cevo	Isolato:	A	Link:	A_055
Indirizzo:	Via S. Vigilio				
Foglio:	15	Mappale:	219		

Superficie coperta: 24  
 Numero di piani: 3  
 Volume stimato: 216

**Caratteristiche generali**

PERTINENZA  
 EDIFICIO PRINCIPALE

**Vincoli**

Nessun vincolo  
 Vincolo monumentale  
 Vincolo paesaggistico

**Categorie**

POPOLARE       CIVILE  
 ECONOMICA       LUSO

**Aree scoperte**

CORTILE       VERDE PRIVATO       DEPOSITO  
 GIARDINO       PARCHEGGIO       INCOLTO  
 NESSUNA       VERDE PUBBLICO

**Epoca di costruzione**

PRIMA DEL 1919       DOPO IL 1960  
 TRA IL 1919 ED IL 1945       DI EPOCA IGNOTA  
 TRA IL 1945 ED IL 1960

**Proprietà**

PRIVATA  
 PUBBLICA  
 MISTA

**Tipologia architettonica**

PALAZZO  
 FABBRICATO RURALE  
 CASA A CORTE  
 ED PUBBLICO/RELIGIOSO  
 CASA UNIFAMILIARE  
 CASA PLURIFAMILIARE  
 CASA A SCHIERA

Condizioni igieniche generali: buone

Condizioni statiche generali: buone

Dotazione di posteggi pertinenziali:

**Destinazione d'uso**

	A	B
ACCESSORI RESIDENZA	<input type="radio"/>	<input type="radio"/>
RESIDENZA	<input checked="" type="radio"/>	<input type="radio"/>
ARTIGIANATO	<input type="radio"/>	<input type="radio"/>
INDUSTRIA	<input type="radio"/>	<input type="radio"/>
NEGOZI	<input type="radio"/>	<input type="radio"/>
DEPOSITI - MAGAZZINI	<input type="radio"/>	<input type="radio"/>
UFFICI PRIVATI	<input type="radio"/>	<input type="radio"/>
CREDITO ASSICURAZIONI	<input type="radio"/>	<input type="radio"/>
STUDI PROFESSIONALI	<input type="radio"/>	<input type="radio"/>
LOCALI DA SPETTACOLO	<input type="radio"/>	<input type="radio"/>
PUBBLICI ESERCIZI	<input type="radio"/>	<input type="radio"/>

**Destinazione d'uso**

	A	B
ATTREZZATURE RICREATIVE	<input type="radio"/>	<input type="radio"/>
ISTRUZIONE	<input type="radio"/>	<input type="radio"/>
CULTURA POLITICA	<input type="radio"/>	<input type="radio"/>
UFFICI PUBBLICI	<input type="radio"/>	<input type="radio"/>
CULTO	<input type="radio"/>	<input type="radio"/>
SANITA'	<input type="radio"/>	<input type="radio"/>
ASSISTENZA	<input type="radio"/>	<input type="radio"/>
SICUREZZA	<input type="radio"/>	<input type="radio"/>
SPORT	<input type="radio"/>	<input type="radio"/>
IMPIANTI TECNOLOGICI	<input type="radio"/>	<input type="radio"/>
SERVIZI AGRICOLI	<input type="radio"/>	<input type="radio"/>

A = Prevalente

B = Altra significativa

**Elementi architettonici significativi**

<input type="checkbox"/> Archi	<input type="checkbox"/> Gronde	<input type="checkbox"/> Coperture	<input type="checkbox"/> Intonaco	<input type="checkbox"/> Affreschi	<input type="checkbox"/> Inferriate
<input type="checkbox"/> Colonne	<input type="checkbox"/> Portali	<input type="checkbox"/> Infissi	<input type="checkbox"/> Tinteggiature	<input type="checkbox"/> Poggioli	<input type="checkbox"/> Abbaini
<input checked="" type="checkbox"/> Contorni	<input type="checkbox"/> Portici	<input type="checkbox"/> Decorazioni	<input type="checkbox"/> Decorazioni pittoriche	<input type="checkbox"/> Parapetti	
<input type="checkbox"/> Cortili antichi	<input checked="" type="checkbox"/> Murature	<input type="checkbox"/> Zoccolatura	<input type="checkbox"/> Pavimentazioni		

# SCHEMA DI ANALISI E PROGETTO DI TUTELA DEI NUCLEI DI ANTICA FORMAZIONE

Allegato al Piano delle Regole per il recupero, la tutela e la valorizzazione dei Nuclei di Antica Formazione

Località:	Cevo	Isolato:	A	Link:	A_055
Indirizzo:	Via S. Vigilio				
Foglio:	15	Mappale:	219		

## Stato di conservazione

- INTEGRO
- POCO ALTERATO
- ALTERATO
- MOLTO ALTERATO
- RECENTE

## Valore architettonico

- NULLO
- MODESTO
- BUONO
- RILEVANTE

## Stato di dissesto

- NUMEROSE LESIONI
- POCHE LESIONI
- LESIONI NON PRESENTI

## Tipo di interesse

- STORICO
- ARCHITETTONICO
- TIPOLOGICO
- AMBIENTALE / DI CONTESTO
- NESSUNO, NEUTRO

## Interventi:

- Ripristinato     Trasformato     Ampliato

## Sottotetto

- DA RECUPERARE     GIA' RECUPERATO     NON PRESENTE

## Rilevanza paesistica

- NEGATIVO, CONTRASTANTE
- NEUTRO O SENZA RILIEVO
- COMPLEMENTARE AL PAESAGGIO
- CARATTERIZZANTI / SIGNIFICATIVI PER IL PAESAGGIO

## Interventi ammessi come da NORME del PdR

- 1 Livello     2 Livello     3 Livello     4 Livello     5 Livello

## Note e prescrizioni aggiuntive:

Non è ammessa la demolizione

## Estratto catastale:



## Fotografia:



# SCHEDA DI ANALISI E PROGETTO DI TUTELA DEI NUCLEI DI ANTICA FORMAZIONE

Allegato al Piano delle Regole per il recupero, la tutela e la valorizzazione dei Nuclei di Antica Formazione

Località: Cevo	Isolato: A	Link: A_056
Indirizzo: Via S. Vigilio		
Foglio: 15	Mappale: 219 - 220	

Superficie coperta: 103  
 Numero di piani: 2  
 Volume stimato: 618

**Caratteristiche generali**

PERTINENZA  
 EDIFICIO PRINCIPALE

**Vincoli**

Nessun vincolo  
 Vincolo monumentale  
 Vincolo paesaggistico

**Categorie**

POPOLARE       CIVILE  
 ECONOMICA       LUSO

**Aree scoperte**

CORTILE       VERDE PRIVATO       DEPOSITO  
 GIARDINO       PARCHEGGIO       INCOLTO  
 NESSUNA       VERDE PUBBLICO

**Epoca di costruzione**

PRIMA DEL 1919       DOPO IL 1960  
 TRA IL 1919 ED IL 1945       DI EPOCA IGNOTA  
 TRA IL 1945 ED IL 1960

**Proprietà**

PRIVATA  
 PUBBLICA  
 MISTA

**Tipologia architettonica**

PALAZZO  
 FABBRICATO RURALE  
 CASA A CORTE  
 ED PUBBLICO/RELIGIOSO  
 CASA UNIFAMILIARE  
 CASA PLURIFAMILIARE  
 CASA A SCHIERA

Condizioni igieniche generali: sufficienti  
 Condizioni statiche generali: sufficienti

Dotazione di posteggi pertinenziali: \_\_\_\_\_

Destinazione d'uso	A	B
ACCESSORI RESIDENZA	<input type="radio"/>	<input type="radio"/>
RESIDENZA	<input checked="" type="radio"/>	<input type="radio"/>
ARTIGIANATO	<input type="radio"/>	<input type="radio"/>
INDUSTRIA	<input type="radio"/>	<input type="radio"/>
NEGOZI	<input type="radio"/>	<input type="radio"/>
DEPOSITI - MAGAZZINI	<input type="radio"/>	<input type="radio"/>
UFFICI PRIVATI	<input type="radio"/>	<input type="radio"/>
CREDITO ASSICURAZIONI	<input type="radio"/>	<input type="radio"/>
STUDI PROFESSIONALI	<input type="radio"/>	<input type="radio"/>
LOCALI DA SPETTACOLO	<input type="radio"/>	<input type="radio"/>
PUBBLICI ESERCIZI	<input type="radio"/>	<input type="radio"/>

Destinazione d'uso	A	B
ATTREZZATURE RICREATIVE	<input type="radio"/>	<input type="radio"/>
ISTRUZIONE	<input type="radio"/>	<input type="radio"/>
CULTURA POLITICA	<input type="radio"/>	<input type="radio"/>
UFFICI PUBBLICI	<input type="radio"/>	<input type="radio"/>
CULTO	<input type="radio"/>	<input type="radio"/>
SANITA'	<input type="radio"/>	<input type="radio"/>
ASSISTENZA	<input type="radio"/>	<input type="radio"/>
SICUREZZA	<input type="radio"/>	<input type="radio"/>
SPORT	<input type="radio"/>	<input type="radio"/>
IMPIANTI TECNOLOGICI	<input type="radio"/>	<input type="radio"/>
SERVIZI AGRICOLI	<input type="radio"/>	<input type="radio"/>

**A = Prevalente**  
**B = Altra significativa**

## Elementi architettonici significativi

<input type="checkbox"/> Archi	<input type="checkbox"/> Gronde	<input type="checkbox"/> Coperture	<input type="checkbox"/> Intonaco	<input type="checkbox"/> Affreschi	<input type="checkbox"/> Inferriate
<input type="checkbox"/> Colonne	<input type="checkbox"/> Portali	<input type="checkbox"/> Infissi	<input type="checkbox"/> Tinteggiature	<input type="checkbox"/> Poggioli	<input type="checkbox"/> Abbaini
<input type="checkbox"/> Contorni	<input type="checkbox"/> Portici	<input type="checkbox"/> Decorazioni	<input type="checkbox"/> Decorazioni pittoriche	<input type="checkbox"/> Parapetti	
<input type="checkbox"/> Cortili antichi	<input checked="" type="checkbox"/> Murature	<input type="checkbox"/> Zoccolatura	<input type="checkbox"/> Pavimentazioni		



# SCHEDA DI ANALISI E PROGETTO DI TUTELA DEI NUCLEI DI ANTICA FORMAZIONE

Allegato al Piano delle Regole per il recupero, la tutela e la valorizzazione dei Nuclei di Antica Formazione

Località:	Cevo	Isolato:	A	Link:	A_056
Indirizzo:	Via S. Vigilio				
Foglio:	15	Mappale:	219 - 220		

Stato di conservazione	Valore architettonico	Stato di dissesto	Tipo di interesse
<input type="radio"/> INTEGRO <input type="radio"/> POCO ALTERATO <input checked="" type="radio"/> ALTERATO <input type="radio"/> MOLTO ALTERATO <input type="radio"/> RECENTE	<input type="radio"/> NULLO <input checked="" type="radio"/> MODESTO <input type="radio"/> BUONO <input type="radio"/> RILEVANTE	<input type="radio"/> NUMEROSE LESIONI <input type="radio"/> POCHE LESIONI <input checked="" type="radio"/> LESIONI NON PRESENTI	<input type="radio"/> STORICO <input type="radio"/> ARCHITETTONICO <input type="radio"/> TIPOLOGICO <input checked="" type="radio"/> AMBIENTALE / DI CONTESTO <input type="radio"/> NESSUNO, NEUTRO
<b>Interventi:</b> <input type="checkbox"/> Ripristinato <input checked="" type="checkbox"/> Trasformato <input checked="" type="checkbox"/> Ampliato			
<b>Sottotetto</b> <input type="radio"/> DA RECUPERARE <input checked="" type="radio"/> GIA' RECUPERATO <input type="radio"/> NON PRESENTE			

**Rilevanza paesistica**

NEGATIVO, CONTRASTANTE     NEUTRO O SENZA RILIEVO     COMPLEMENTARE AL PAESAGGIO  
 CARATTERIZZANTI / SIGNIFICATIVI PER IL PAESAGGIO

**Interventi ammessi come da NORME del PdR**

1 Livello     2 Livello     3 Livello     4 Livello     5 Livello

**Note e prescrizioni aggiuntive:**

Non è ammessa la demolizione

**Estratto catastale:**



**Fotografia:**



# SCHEDA DI ANALISI E PROGETTO DI TUTELA DEI NUCLEI DI ANTICA FORMAZIONE

Allegato al Piano delle Regole per il recupero, la tutela e la valorizzazione dei Nuclei di Antica Formazione

Località:	Cevo	Isolato:	A	Link:	A_057
Indirizzo:	Via S. Vigilio				
Foglio:	15	Mappale:	220		

Superficie coperta:

Numero di piani:

Volume stimato:

### Caratteristiche generali

- PERTINENZA
- EDIFICIO PRINCIPALE

### Vincoli

- Nessun vincolo
- Vincolo monumentale
- Vincolo paesaggistico

### Categorie

- POPOLARE  CIVILE
- ECONOMICA  LUSO

### Aree scoperte

- CORTILE  VERDE PRIVATO  DEPOSITO
- GIARDINO  PARCHEGGIO  INCOLTO
- NESSUNA  VERDE PUBBLICO

### Epoca di costruzione

- PRIMA DEL 1919  DOPO IL 1960
- TRA IL 1919 ED IL 1945  DI EPOCA IGNOTA
- TRA IL 1945 ED IL 1960

### Proprietà

- PRIVATA
- PUBBLICA
- MISTA

### Tipologia architettonica

- PALAZZO
- FABBRICATO RURALE
- CASA A CORTE
- ED PUBBLICO/RELIGIOSO
- CASA UNIFAMILIARE
- CASA PLURIFAMILIARE
- CASA A SCHIERA

Condizioni igieniche generali:

Condizioni statiche generali:

Dotazione di posteggi pertinenziali:

### Destinazione d'uso

	A	B
ACCESSORI RESIDENZA	<input type="radio"/>	<input checked="" type="radio"/>
RESIDENZA	<input checked="" type="radio"/>	<input type="radio"/>
ARTIGIANATO	<input type="radio"/>	<input type="radio"/>
INDUSTRIA	<input type="radio"/>	<input type="radio"/>
NEGOZI	<input type="radio"/>	<input type="radio"/>
DEPOSITI - MAGAZZINI	<input type="radio"/>	<input type="radio"/>
UFFICI PRIVATI	<input type="radio"/>	<input type="radio"/>
CREDITO ASSICURAZIONI	<input type="radio"/>	<input type="radio"/>
STUDI PROFESSIONALI	<input type="radio"/>	<input type="radio"/>
LOCALI DA SPETTACOLO	<input type="radio"/>	<input type="radio"/>
PUBBLICI ESERCIZI	<input type="radio"/>	<input type="radio"/>

### Destinazione d'uso

	A	B
ATTREZZATURE RICREATIVE	<input type="radio"/>	<input type="radio"/>
ISTRUZIONE	<input type="radio"/>	<input type="radio"/>
CULTURA POLITICA	<input type="radio"/>	<input type="radio"/>
UFFICI PUBBLICI	<input type="radio"/>	<input type="radio"/>
CULTO	<input type="radio"/>	<input type="radio"/>
SANITA'	<input type="radio"/>	<input type="radio"/>
ASSISTENZA	<input type="radio"/>	<input type="radio"/>
SICUREZZA	<input type="radio"/>	<input type="radio"/>
SPORT	<input type="radio"/>	<input type="radio"/>
IMPIANTI TECNOLOGICI	<input type="radio"/>	<input type="radio"/>
SERVIZI AGRICOLI	<input type="radio"/>	<input type="radio"/>

A = Prevalente

B = Altra significativa

### Elementi architettonici significativi

<input type="checkbox"/> Archi	<input type="checkbox"/> Gronde	<input type="checkbox"/> Coperture	<input type="checkbox"/> Intonaco	<input type="checkbox"/> Affreschi	<input type="checkbox"/> Inferriate
<input type="checkbox"/> Colonne	<input type="checkbox"/> Portali	<input type="checkbox"/> Infissi	<input type="checkbox"/> Tinteggiature	<input type="checkbox"/> Poggioli	
<input type="checkbox"/> Contorni	<input type="checkbox"/> Portici	<input type="checkbox"/> Decorazioni	<input type="checkbox"/> Decorazioni pittoriche	<input type="checkbox"/> Abbaini	
<input checked="" type="checkbox"/> Cortili antichi	<input checked="" type="checkbox"/> Murature	<input type="checkbox"/> Zoccolatura	<input type="checkbox"/> Pavimentazioni	<input type="checkbox"/> Parapetti	

# SCHEMA DI ANALISI E PROGETTO DI TUTELA DEI NUCLEI DI ANTICA FORMAZIONE

Allegato al Piano delle Regole per il recupero, la tutela e la valorizzazione dei Nuclei di Antica Formazione

Località:	Cevo	Isolato:	A	Link:	A_057
Indirizzo:	Via S. Vigilio				
Foglio:	15	Mappale:	220		

## Stato di conservazione

- INTEGRO
- POCO ALTERATO
- ALTERATO
- MOLTO ALTERATO
- RECENTE

## Valore architettonico

- NULLO
- MODESTO
- BUONO
- RILEVANTE

## Stato di dissesto

- NUMEROSE LESIONI
- POCHE LESIONI
- LESIONI NON PRESENTI

## Tipo di interesse

- STORICO
- ARCHITETTONICO
- TIPOLOGICO
- AMBIENTALE / DI CONTESTO
- NESSUNO, NEUTRO

### Interventi:

- Ripristinato     Trasformato     Ampliato

### Sottotetto

- DA RECUPERARE     GIA' RECUPERATO     NON PRESENTE

## Rilevanza paesistica

- NEGATIVO, CONTRASTANTE
- NEUTRO O SENZA RILIEVO
- COMPLEMENTARE AL PAESAGGIO
- CARATTERIZZANTI / SIGNIFICATIVI PER IL PAESAGGIO

## Interventi ammessi come da NORME del PdR

- 1 Livello     2 Livello     3 Livello     4 Livello     5 Livello

### Note e prescrizioni aggiuntive:

Non è ammessa la demolizione

## Estratto catastale:



## Fotografia:



# SCHEDA DI ANALISI E PROGETTO DI TUTELA DEI NUCLEI DI ANTICA FORMAZIONE

Allegato al Piano delle Regole per il recupero, la tutela e la valorizzazione dei Nuclei di Antica Formazione

Località:	Cevo	Isolato:	A	Link:	A_058
Indirizzo:	Via S. Vigilio				
Foglio:	15	Mappale:	221		

Superficie coperta: 18

Numero di piani: 2

Volume stimato: 108

### Caratteristiche generali

- PERTINENZA  
 EDIFICIO PRINCIPALE

### Vincoli

- Nessun vincolo  
 Vincolo monumentale  
 Vincolo paesaggistico

### Categorie

- POPOLARE  CIVILE  
 ECONOMICA  LUSO

### Aree scoperte

- CORTILE  VERDE PRIVATO  DEPOSITO  
 GIARDINO  PARCHEGGIO  INCOLTO  
 NESSUNA  VERDE PUBBLICO

### Epoca di costruzione

- PRIMA DEL 1919  DOPO IL 1960  
 TRA IL 1919 ED IL 1945  DI EPOCA IGNOTA  
 TRA IL 1945 ED IL 1960

### Proprietà

- PRIVATA  
 PUBBLICA  
 MISTA

### Tipologia architettonica

- PALAZZO  
 FABBRICATO RURALE  
 CASA A CORTE  
 ED PUBBLICO/RELIGIOSO  
 CASA UNIFAMILIARE  
 CASA PLURIFAMILIARE  
 CASA A SCHIERA

Condizioni igieniche generali: insufficienti

Condizioni statiche generali: insufficienti

Dotazione di posteggi pertinenziali:

### Destinazione d'uso

	A	B
ACCESSORI RESIDENZA	<input type="radio"/>	<input checked="" type="radio"/>
RESIDENZA	<input checked="" type="radio"/>	<input type="radio"/>
ARTIGIANATO	<input type="radio"/>	<input type="radio"/>
INDUSTRIA	<input type="radio"/>	<input type="radio"/>
NEGOZI	<input type="radio"/>	<input type="radio"/>
DEPOSITI - MAGAZZINI	<input type="radio"/>	<input type="radio"/>
UFFICI PRIVATI	<input type="radio"/>	<input type="radio"/>
CREDITO ASSICURAZIONI	<input type="radio"/>	<input type="radio"/>
STUDI PROFESSIONALI	<input type="radio"/>	<input type="radio"/>
LOCALI DA SPETTACOLO	<input type="radio"/>	<input type="radio"/>
PUBBLICI ESERCIZI	<input type="radio"/>	<input type="radio"/>

### Destinazione d'uso

	A	B
ATTREZZATURE RICREATIVE	<input type="radio"/>	<input checked="" type="radio"/>
ISTRUZIONE	<input type="radio"/>	<input type="radio"/>
CULTURA POLITICA	<input type="radio"/>	<input type="radio"/>
UFFICI PUBBLICI	<input type="radio"/>	<input type="radio"/>
CULTO	<input type="radio"/>	<input type="radio"/>
SANITA'	<input type="radio"/>	<input type="radio"/>
ASSISTENZA	<input type="radio"/>	<input type="radio"/>
SICUREZZA	<input type="radio"/>	<input type="radio"/>
SPORT	<input type="radio"/>	<input type="radio"/>
IMPIANTI TECNOLOGICI	<input type="radio"/>	<input type="radio"/>
SERVIZI AGRICOLI	<input type="radio"/>	<input type="radio"/>

A = Prevalente

B = Altra significativa

### Elementi architettonici significativi

<input type="checkbox"/> Archi	<input type="checkbox"/> Gronde	<input type="checkbox"/> Coperture	<input type="checkbox"/> Intonaco	<input type="checkbox"/> Affreschi	<input type="checkbox"/> Inferriate
<input type="checkbox"/> Colonne	<input type="checkbox"/> Portali	<input type="checkbox"/> Infissi	<input type="checkbox"/> Tinteggiature	<input type="checkbox"/> Poggioli	
<input type="checkbox"/> Contorni	<input type="checkbox"/> Portici	<input type="checkbox"/> Decorazioni	<input type="checkbox"/> Decorazioni pittoriche	<input type="checkbox"/> Abbaini	
<input type="checkbox"/> Cortili antichi	<input type="checkbox"/> Murature	<input type="checkbox"/> Zoccolatura	<input type="checkbox"/> Pavimentazioni	<input type="checkbox"/> Parapetti	

# SCHEDA DI ANALISI E PROGETTO DI TUTELA DEI NUCLEI DI ANTICA FORMAZIONE

Allegato al Piano delle Regole per il recupero, la tutela e la valorizzazione dei Nuclei di Antica Formazione

Località:	Cevo	Isolato:	A	Link:	A_058
Indirizzo:	Via S. Vigilio				
Foglio:	15	Mappale:	221		

## Stato di conservazione

INTEGRO  
 POCO ALTERATO  
 ALTERATO  
 MOLTO ALTERATO  
 RECENTE

## Valore architettonico

NULLO  
 MODESTO  
 BUONO  
 RILEVANTE

## Stato di dissesto

NUMEROSE LESIONI  
 POCHE LESIONI  
 LESIONI NON PRESENTI

## Tipo di interesse

STORICO  
 ARCHITETTONICO  
 TIPOLOGICO  
 AMBIENTALE / DI CONTESTO  
 NESSUNO, NEUTRO

<b>Interventi:</b>	<input type="checkbox"/> Ripristinato	<input checked="" type="checkbox"/> Trasformato	<input type="checkbox"/> Ampliato
<b>Sottotetto</b>	<input type="radio"/> DA RECUPERARE	<input type="radio"/> GIA' RECUPERATO	<input checked="" type="radio"/> NON PRESENTE

## Rilevanza paesistica

NEGATIVO, CONTRASTANTE  
 NEUTRO O SENZA RILIEVO  
 COMPLEMENTARE AL PAESAGGIO  
 CARATTERIZZANTI / SIGNIFICATIVI PER IL PAESAGGIO

## Interventi ammessi come da NORME del PdR

1 Livello  
 2 Livello  
 3 Livello  
 4 Livello  
 5 Livello

Note e prescrizioni aggiuntive:

## Estratto catastale:



## Fotografia:



# SCHEDA DI ANALISI E PROGETTO DI TUTELA DEI NUCLEI DI ANTICA FORMAZIONE

Allegato al Piano delle Regole per il recupero, la tutela e la valorizzazione dei Nuclei di Antica Formazione

Località:	Cevo	Isolato:	A	Link:	A_059
Indirizzo:	Via Igna				
Foglio:	15	Mappale:	178		

Superficie coperta: 49  
 Numero di piani: 3  
 Volume stimato: 441

**Caratteristiche generali**

PERTINENZA  
 EDIFICIO PRINCIPALE

**Vincoli**

Nessun vincolo  
 Vincolo monumentale  
 Vincolo paesaggistico

**Categorie**

POPOLARE       CIVILE  
 ECONOMICA       LUSO

**Aree scoperte**

CORTILE       VERDE PRIVATO       DEPOSITO  
 GIARDINO       PARCHEGGIO       INCOLTO  
 NESSUNA       VERDE PUBBLICO

**Epoca di costruzione**

PRIMA DEL 1919       DOPO IL 1960  
 TRA IL 1919 ED IL 1945       DI EPOCA IGNOTA  
 TRA IL 1945 ED IL 1960

**Proprietà**

PRIVATA  
 PUBBLICA  
 MISTA

**Tipologia architettonica**

PALAZZO  
 FABBRICATO RURALE  
 CASA A CORTE  
 ED PUBBLICO/RELIGIOSO  
 CASA UNIFAMILIARE  
 CASA PLURIFAMILIARE  
 CASA A SCHIERA

Condizioni igieniche generali: sufficienti  
 Condizioni statiche generali: sufficienti

Dotazione di posteggi pertinenziali:

Destinazione d'uso	A	B
ACCESSORI RESIDENZA	<input type="radio"/>	<input type="radio"/>
RESIDENZA	<input checked="" type="radio"/>	<input type="radio"/>
ARTIGIANATO	<input type="radio"/>	<input type="radio"/>
INDUSTRIA	<input type="radio"/>	<input type="radio"/>
NEGOZI	<input type="radio"/>	<input type="radio"/>
DEPOSITI - MAGAZZINI	<input type="radio"/>	<input type="radio"/>
UFFICI PRIVATI	<input type="radio"/>	<input type="radio"/>
CREDITO ASSICURAZIONI	<input type="radio"/>	<input type="radio"/>
STUDI PROFESSIONALI	<input type="radio"/>	<input type="radio"/>
LOCALI DA SPETTACOLO	<input type="radio"/>	<input type="radio"/>
PUBBLICI ESERCIZI	<input type="radio"/>	<input type="radio"/>

Destinazione d'uso	A	B
ATTREZZATURE RICREATIVE	<input type="radio"/>	<input type="radio"/>
ISTRUZIONE	<input type="radio"/>	<input type="radio"/>
CULTURA POLITICA	<input type="radio"/>	<input type="radio"/>
UFFICI PUBBLICI	<input type="radio"/>	<input type="radio"/>
CULTO	<input type="radio"/>	<input type="radio"/>
SANITA'	<input type="radio"/>	<input type="radio"/>
ASSISTENZA	<input type="radio"/>	<input type="radio"/>
SICUREZZA	<input type="radio"/>	<input type="radio"/>
SPORT	<input type="radio"/>	<input type="radio"/>
IMPIANTI TECNOLOGICI	<input type="radio"/>	<input type="radio"/>
SERVIZI AGRICOLI	<input type="radio"/>	<input type="radio"/>

A = Prevalente

B = Altra significativa

## Elementi architettonici significativi

<input type="checkbox"/> Archi	<input type="checkbox"/> Gronde	<input type="checkbox"/> Coperture	<input type="checkbox"/> Intonaco	<input type="checkbox"/> Affreschi	<input type="checkbox"/> Inferriate
<input type="checkbox"/> Colonne	<input type="checkbox"/> Portali	<input type="checkbox"/> Infissi	<input type="checkbox"/> Tinteggiature	<input type="checkbox"/> Poggioli	
<input type="checkbox"/> Contorni	<input type="checkbox"/> Portici	<input type="checkbox"/> Decorazioni	<input type="checkbox"/> Decorazioni pittoriche	<input type="checkbox"/> Abbaini	
<input type="checkbox"/> Cortili antichi	<input checked="" type="checkbox"/> Murature	<input type="checkbox"/> Zoccolatura	<input type="checkbox"/> Pavimentazioni	<input type="checkbox"/> Parapetti	

# SCHEDA DI ANALISI E PROGETTO DI TUTELA DEI NUCLEI DI ANTICA FORMAZIONE

Allegato al Piano delle Regole per il recupero, la tutela e la valorizzazione dei Nuclei di Antica Formazione

Località:	Cevo	Isolato:	A	Link:	A_059
Indirizzo:	Via Igna				
Foglio:	15	Mappale:	178		

## Stato di conservazione

INTEGRO  
 POCO ALTERATO  
 ALTERATO  
 MOLTO ALTERATO  
 RECENTE

## Valore architettonico

NULLO  
 MODESTO  
 BUONO  
 RILEVANTE

## Stato di dissesto

NUMEROSE LESIONI  
 POCHE LESIONI  
 LESIONI NON PRESENTI

## Tipo di interesse

STORICO  
 ARCHITETTONICO  
 TIPOLOGICO  
 AMBIENTALE / DI CONTESTO  
 NESSUNO, NEUTRO

**Interventi:**  Ripristinato  Trasformato  Ampliato

**Sottotetto**  DA RECUPERARE  GIA' RECUPERATO  NON PRESENTE

## Rilevanza paesistica

NEGATIVO, CONTRASTANTE  NEUTRO O SENZA RILIEVO  COMPLEMENTARE AL PAESAGGIO  
 CARATTERIZZANTI / SIGNIFICATIVI PER IL PAESAGGIO

## Interventi ammessi come da NORME del PdR

1 Livello  2 Livello  3 Livello  4 Livello  5 Livello

## Note e prescrizioni aggiuntive:

Non è ammessa la demolizione

## Estratto catastale:



## Fotografia:



# SCHEDA DI ANALISI E PROGETTO DI TUTELA DEI NUCLEI DI ANTICA FORMAZIONE

Allegato al Piano delle Regole per il recupero, la tutela e la valorizzazione dei Nuclei di Antica Formazione

Località:	Cevo	Isolato:	A	Link:	A_060
Indirizzo:	Via S. Vigilio				
Foglio:	15	Mappale:	181		

Superficie coperta: 82

Numero di piani: 3

Volume stimato: 738

### Caratteristiche generali

- PERTINENZA  
 EDIFICIO PRINCIPALE

### Vincoli

- Nessun vincolo  
 Vincolo monumentale  
 Vincolo paesaggistico

### Categorie

- POPOLARE       CIVILE  
 ECONOMICA       LUSO

### Aree scoperte

- CORTILE       VERDE PRIVATO       DEPOSITO  
 GIARDINO       PARCHEGGIO       INCOLTO  
 NESSUNA       VERDE PUBBLICO

### Epoca di costruzione

- PRIMA DEL 1919       DOPO IL 1960  
 TRA IL 1919 ED IL 1945       DI EPOCA IGNOTA  
 TRA IL 1945 ED IL 1960

### Proprietà

- PRIVATA  
 PUBBLICA  
 MISTA

### Tipologia architettonica

- PALAZZO  
 FABBRICATO RURALE  
 CASA A CORTE  
 ED PUBBLICO/RELIGIOSO  
 CASA UNIFAMILIARE  
 CASA PLURIFAMILIARE  
 CASA A SCHIERA

Condizioni igieniche generali: buone

Condizioni statiche generali: buone

Dotazione di posteggi pertinenziali:

### Destinazione d'uso

	A	B
ACCESSORI RESIDENZA	<input type="radio"/>	<input checked="" type="radio"/>
RESIDENZA	<input checked="" type="radio"/>	<input type="radio"/>
ARTIGIANATO	<input type="radio"/>	<input type="radio"/>
INDUSTRIA	<input type="radio"/>	<input type="radio"/>
NEGOZI	<input type="radio"/>	<input type="radio"/>
DEPOSITI - MAGAZZINI	<input type="radio"/>	<input type="radio"/>
UFFICI PRIVATI	<input type="radio"/>	<input type="radio"/>
CREDITO ASSICURAZIONI	<input type="radio"/>	<input type="radio"/>
STUDI PROFESSIONALI	<input type="radio"/>	<input type="radio"/>
LOCALI DA SPETTACOLO	<input type="radio"/>	<input type="radio"/>
PUBBLICI ESERCIZI	<input type="radio"/>	<input type="radio"/>

### Destinazione d'uso

	A	B
ATTREZZATURE RICREATIVE	<input type="radio"/>	<input checked="" type="radio"/>
ISTRUZIONE	<input type="radio"/>	<input type="radio"/>
CULTURA POLITICA	<input type="radio"/>	<input type="radio"/>
UFFICI PUBBLICI	<input type="radio"/>	<input type="radio"/>
CULTO	<input type="radio"/>	<input type="radio"/>
SANITA'	<input type="radio"/>	<input type="radio"/>
ASSISTENZA	<input type="radio"/>	<input type="radio"/>
SICUREZZA	<input type="radio"/>	<input type="radio"/>
SPORT	<input type="radio"/>	<input type="radio"/>
IMPIANTI TECNOLOGICI	<input type="radio"/>	<input type="radio"/>
SERVIZI AGRICOLI	<input type="radio"/>	<input type="radio"/>

A = Prevalente

B = Altra significativa

### Elementi architettonici significativi

<input type="checkbox"/> Archi	<input type="checkbox"/> Gronde	<input type="checkbox"/> Coperture	<input type="checkbox"/> Intonaco	<input type="checkbox"/> Affreschi	<input type="checkbox"/> Inferriate
<input type="checkbox"/> Colonne	<input type="checkbox"/> Portali	<input type="checkbox"/> Infissi	<input type="checkbox"/> Tinteggiature	<input type="checkbox"/> Poggioli	<input type="checkbox"/> Abbaini
<input type="checkbox"/> Contorni	<input type="checkbox"/> Portici	<input type="checkbox"/> Decorazioni	<input type="checkbox"/> Decorazioni pittoriche	<input type="checkbox"/> Parapetti	
<input type="checkbox"/> Cortili antichi	<input type="checkbox"/> Murature	<input type="checkbox"/> Zoccolatura	<input type="checkbox"/> Pavimentazioni		



# SCHEDA DI ANALISI E PROGETTO DI TUTELA DEI NUCLEI DI ANTICA FORMAZIONE

Allegato al Piano delle Regole per il recupero, la tutela e la valorizzazione dei Nuclei di Antica Formazione

Località:	Cevo	Isolato:	A	Link:	A_060
Indirizzo:	Via S. Vigilio				
Foglio:	15	Mappale:	181		

Stato di conservazione	Valore architettonico	Stato di dissesto	Tipo di interesse
<input checked="" type="radio"/> INTEGRO <input type="radio"/> POCO ALTERATO <input type="radio"/> ALTERATO <input type="radio"/> MOLTO ALTERATO <input type="radio"/> RECENTE	<input type="radio"/> NULLO <input checked="" type="radio"/> MODESTO <input type="radio"/> BUONO <input type="radio"/> RILEVANTE	<input type="radio"/> NUMEROSE LESIONI <input type="radio"/> POCHE LESIONI <input checked="" type="radio"/> LESIONI NON PRESENTI	<input type="radio"/> STORICO <input type="radio"/> ARCHITETTONICO <input type="radio"/> TIPOLOGICO <input type="radio"/> AMBIENTALE / DI CONTESTO <input checked="" type="radio"/> NESSUNO, NEUTRO
<b>Interventi:</b> <input type="checkbox"/> Ripristinato <input type="checkbox"/> Trasformato <input type="checkbox"/> Ampliato			
<b>Sottotetto</b> <input type="radio"/> DA RECUPERARE <input checked="" type="radio"/> GIA' RECUPERATO <input type="radio"/> NON PRESENTE			

**Rilevanza paesistica**

NEGATIVO, CONTRASTANTE     NEUTRO O SENZA RILIEVO     COMPLEMENTARE AL PAESAGGIO  
 CARATTERIZZANTI / SIGNIFICATIVI PER IL PAESAGGIO

**Interventi ammessi come da NORME del PdR**

1 Livello     2 Livello     3 Livello     4 Livello     5 Livello

**Note e prescrizioni aggiuntive:**

**Estratto catastale:**



**Fotografia:**



# SCHEDA DI ANALISI E PROGETTO DI TUTELA DEI NUCLEI DI ANTICA FORMAZIONE

Allegato al Piano delle Regole per il recupero, la tutela e la valorizzazione dei Nuclei di Antica Formazione

Località:	Cevo	Isolato:	A	Link:	A_061
Indirizzo:	Via S. Vigilio				
Foglio:	15	Mappale:	179 - 184		

Superficie coperta: 77  
 Numero di piani: 2  
 Volume stimato: 462

**Caratteristiche generali**

PERTINENZA  
 EDIFICIO PRINCIPALE

**Vincoli**

Nessun vincolo  
 Vincolo monumentale  
 Vincolo paesaggistico

**Categorie**

POPOLARE       CIVILE  
 ECONOMICA       LUSO

**Aree scoperte**

CORTILE       VERDE PRIVATO       DEPOSITO  
 GIARDINO       PARCHEGGIO       INCOLTO  
 NESSUNA       VERDE PUBBLICO

**Epoca di costruzione**

PRIMA DEL 1919       DOPO IL 1960  
 TRA IL 1919 ED IL 1945       DI EPOCA IGNOTA  
 TRA IL 1945 ED IL 1960

**Proprietà**

PRIVATA  
 PUBBLICA  
 MISTA

**Tipologia architettonica**

PALAZZO  
 FABBRICATO RURALE  
 CASA A CORTE  
 ED PUBBLICO/RELIGIOSO  
 CASA UNIFAMILIARE  
 CASA PLURIFAMILIARE  
 CASA A SCHIERA

Condizioni igieniche generali: buone  
 Condizioni statiche generali: buone

Dotazione di posteggi pertinenziali: \_\_\_\_\_

Destinazione d'uso	A	B
ACCESSORI RESIDENZA	<input type="radio"/>	<input type="radio"/>
RESIDENZA	<input checked="" type="radio"/>	<input type="radio"/>
ARTIGIANATO	<input type="radio"/>	<input type="radio"/>
INDUSTRIA	<input type="radio"/>	<input type="radio"/>
NEGOZI	<input type="radio"/>	<input type="radio"/>
DEPOSITI - MAGAZZINI	<input type="radio"/>	<input type="radio"/>
UFFICI PRIVATI	<input type="radio"/>	<input type="radio"/>
CREDITO ASSICURAZIONI	<input type="radio"/>	<input type="radio"/>
STUDI PROFESSIONALI	<input type="radio"/>	<input type="radio"/>
LOCALI DA SPETTACOLO	<input type="radio"/>	<input type="radio"/>
PUBBLICI ESERCIZI	<input type="radio"/>	<input type="radio"/>

Destinazione d'uso	A	B
ATTREZZATURE RICREATIVE	<input type="radio"/>	<input type="radio"/>
ISTRUZIONE	<input type="radio"/>	<input type="radio"/>
CULTURA POLITICA	<input type="radio"/>	<input type="radio"/>
UFFICI PUBBLICI	<input type="radio"/>	<input type="radio"/>
CULTO	<input type="radio"/>	<input type="radio"/>
SANITA'	<input type="radio"/>	<input type="radio"/>
ASSISTENZA	<input type="radio"/>	<input type="radio"/>
SICUREZZA	<input type="radio"/>	<input type="radio"/>
SPORT	<input type="radio"/>	<input type="radio"/>
IMPIANTI TECNOLOGICI	<input type="radio"/>	<input type="radio"/>
SERVIZI AGRICOLI	<input type="radio"/>	<input type="radio"/>

A = Prevalente

B = Altra significativa

## Elementi architettonici significativi

<input type="checkbox"/> Archi	<input type="checkbox"/> Gronde	<input type="checkbox"/> Coperture	<input type="checkbox"/> Intonaco	<input type="checkbox"/> Affreschi	<input checked="" type="checkbox"/> Inferriate
<input type="checkbox"/> Colonne	<input type="checkbox"/> Portali	<input type="checkbox"/> Infissi	<input type="checkbox"/> Tinteggiature		<input type="checkbox"/> Poggioli
<input checked="" type="checkbox"/> Contorni	<input type="checkbox"/> Portici	<input type="checkbox"/> Decorazioni	<input type="checkbox"/> Decorazioni pittoriche		<input type="checkbox"/> Abbaini
<input type="checkbox"/> Cortili antichi	<input checked="" type="checkbox"/> Murature	<input type="checkbox"/> Zoccolatura	<input type="checkbox"/> Pavimentazioni		<input type="checkbox"/> Parapetti

# SCHEDA DI ANALISI E PROGETTO DI TUTELA DEI NUCLEI DI ANTICA FORMAZIONE

Allegato al Piano delle Regole per il recupero, la tutela e la valorizzazione dei Nuclei di Antica Formazione

Località:	Cevo	Isolato:	A	Link:	A_061
Indirizzo:	Via S. Vigilio				
Foglio:	15	Mappale:	179 - 184		

## Stato di conservazione

INTEGRO  
 POCO ALTERATO  
 ALTERATO  
 MOLTO ALTERATO  
 RECENTE

## Valore architettonico

NULLO  
 MODESTO  
 BUONO  
 RILEVANTE

## Stato di dissesto

NUMEROSE LESIONI  
 POCHE LESIONI  
 LESIONI NON PRESENTI

## Tipo di interesse

STORICO  
 ARCHITETTONICO  
 TIPOLOGICO  
 AMBIENTALE / DI CONTESTO  
 NESSUNO, NEUTRO

<b>Interventi:</b>	<input checked="" type="checkbox"/> Ripristinato	<input checked="" type="checkbox"/> Trasformato	<input type="checkbox"/> Ampliato
<b>Sottotetto</b>	<input type="radio"/> DA RECUPERARE	<input checked="" type="radio"/> GIA' RECUPERATO	<input type="radio"/> NON PRESENTE

## Rilevanza paesistica

NEGATIVO, CONTRASTANTE  
 NEUTRO O SENZA RILIEVO  
 COMPLEMENTARE AL PAESAGGIO  
 CARATTERIZZANTI / SIGNIFICATIVI PER IL PAESAGGIO

## Interventi ammessi come da NORME del PdR

1 Livello   
  2 Livello   
  3 Livello   
  4 Livello   
  5 Livello

## Note e prescrizioni aggiuntive:

Non è ammessa la demolizione

## Estratto catastale:



## Fotografia:



# SCHEDA DI ANALISI E PROGETTO DI TUTELA DEI NUCLEI DI ANTICA FORMAZIONE

Allegato al Piano delle Regole per il recupero, la tutela e la valorizzazione dei Nuclei di Antica Formazione

Località:	Cevo	Isolato:	A	Link:	A_062
Indirizzo:	Via S. Vigilio				
Foglio:	15	Mappale:	224		

Superficie coperta: 138

Numero di piani: 9

Volume stimato: 3726

### Caratteristiche generali

- PERTINENZA  
 EDIFICIO PRINCIPALE

### Vincoli

- Nessun vincolo  
 Vincolo monumentale  
 Vincolo paesaggistico

### Categorie

- POPOLARE       CIVILE  
 ECONOMICA       LUSO

### Aree scoperte

- CORTILE       VERDE PRIVATO       DEPOSITO  
 GIARDINO       PARCHEGGIO       INCOLTO  
 NESSUNA       VERDE PUBBLICO

### Epoca di costruzione

- PRIMA DEL 1919       DOPO IL 1960  
 TRA IL 1919 ED IL 1945       DI EPOCA IGNOTA  
 TRA IL 1945 ED IL 1960

### Proprietà

- PRIVATA  
 PUBBLICA  
 MISTA

### Tipologia architettonica

- PALAZZO  
 FABBRICATO RURALE  
 CASA A CORTE  
 ED PUBBLICO/RELIGIOSO  
 CASA UNIFAMILIARE  
 CASA PLURIFAMILIARE  
 CASA A SCHIERA

Condizioni igieniche generali: sufficienti

Condizioni statiche generali: sufficienti

Dotazione di posteggi pertinenziali:

### Destinazione d'uso

	A	B
ACCESSORI RESIDENZA	<input type="radio"/>	<input type="radio"/>
RESIDENZA	<input checked="" type="radio"/>	<input type="radio"/>
ARTIGIANATO	<input type="radio"/>	<input type="radio"/>
INDUSTRIA	<input type="radio"/>	<input type="radio"/>
NEGOZI	<input type="radio"/>	<input type="radio"/>
DEPOSITI - MAGAZZINI	<input type="radio"/>	<input type="radio"/>
UFFICI PRIVATI	<input type="radio"/>	<input type="radio"/>
CREDITO ASSICURAZIONI	<input type="radio"/>	<input type="radio"/>
STUDI PROFESSIONALI	<input type="radio"/>	<input type="radio"/>
LOCALI DA SPETTACOLO	<input type="radio"/>	<input type="radio"/>
PUBBLICI ESERCIZI	<input type="radio"/>	<input type="radio"/>

### Destinazione d'uso

	A	B
ATTREZZATURE RICREATIVE	<input type="radio"/>	<input type="radio"/>
ISTRUZIONE	<input type="radio"/>	<input type="radio"/>
CULTURA POLITICA	<input type="radio"/>	<input type="radio"/>
UFFICI PUBBLICI	<input type="radio"/>	<input type="radio"/>
CULTO	<input type="radio"/>	<input type="radio"/>
SANITA'	<input type="radio"/>	<input type="radio"/>
ASSISTENZA	<input type="radio"/>	<input type="radio"/>
SICUREZZA	<input type="radio"/>	<input type="radio"/>
SPORT	<input type="radio"/>	<input type="radio"/>
IMPIANTI TECNOLOGICI	<input type="radio"/>	<input type="radio"/>
SERVIZI AGRICOLI	<input type="radio"/>	<input type="radio"/>

A = Prevalente

B = Altra significativa

### Elementi architettonici significativi

<input type="checkbox"/> Archi	<input type="checkbox"/> Gronde	<input type="checkbox"/> Coperture	<input type="checkbox"/> Intonaco	<input type="checkbox"/> Affreschi	<input type="checkbox"/> Inferriate
<input type="checkbox"/> Colonne	<input type="checkbox"/> Portali	<input type="checkbox"/> Infissi	<input type="checkbox"/> Tinteggiature	<input type="checkbox"/> Poggioli	
<input checked="" type="checkbox"/> Contorni	<input type="checkbox"/> Portici	<input type="checkbox"/> Decorazioni	<input checked="" type="checkbox"/> Decorazioni pittoriche	<input type="checkbox"/> Abbaini	
<input type="checkbox"/> Cortili antichi	<input checked="" type="checkbox"/> Murature	<input type="checkbox"/> Zoccolatura	<input type="checkbox"/> Pavimentazioni	<input type="checkbox"/> Parapetti	

# SCHEDA DI ANALISI E PROGETTO DI TUTELA DEI NUCLEI DI ANTICA FORMAZIONE

Allegato al Piano delle Regole per il recupero, la tutela e la valorizzazione dei Nuclei di Antica Formazione

Località:	Cevo	Isolato:	A	Link:	A_062
Indirizzo:	Via S. Vigilio				
Foglio:	15	Mappale:	224		

## Stato di conservazione

INTEGRO  
 POCO ALTERATO  
 ALTERATO  
 MOLTO ALTERATO  
 RECENTE

## Valore architettonico

NULLO  
 MODESTO  
 BUONO  
 RILEVANTE

## Stato di dissesto

NUMEROSE LESIONI  
 POCHE LESIONI  
 LESIONI NON PRESENTI

## Tipo di interesse

STORICO  
 ARCHITETTONICO  
 TIPOLOGICO  
 AMBIENTALE / DI CONTESTO  
 NESSUNO, NEUTRO

<b>Interventi:</b>	<input checked="" type="checkbox"/> Ripristinato	<input type="checkbox"/> Trasformato	<input type="checkbox"/> Ampliato
<b>Sottotetto</b>	<input type="radio"/> DA RECUPERARE	<input type="radio"/> GIA' RECUPERATO	<input checked="" type="radio"/> NON PRESENTE

## Rilevanza paesistica

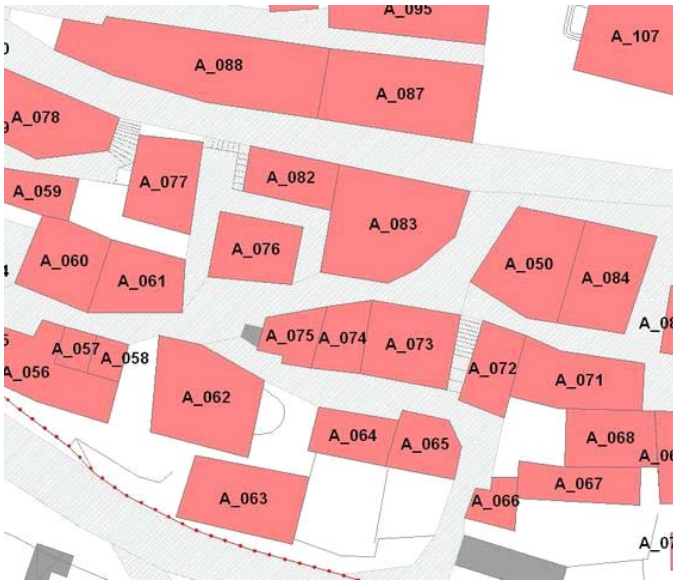
NEGATIVO, CONTRASTANTE  
 NEUTRO O SENZA RILIEVO  
 COMPLEMENTARE AL PAESAGGIO  
 CARATTERIZZANTI / SIGNIFICATIVI PER IL PAESAGGIO

## Interventi ammessi come da NORME del PdR

1 Livello  
 2 Livello  
 3 Livello  
 4 Livello  
 5 Livello

<b>Note e prescrizioni aggiuntive:</b>	Non è ammessa la demolizione
--	------------------------------

## Estratto catastale:



## Fotografia:



# SCHEDA DI ANALISI E PROGETTO DI TUTELA DEI NUCLEI DI ANTICA FORMAZIONE

Allegato al Piano delle Regole per il recupero, la tutela e la valorizzazione dei Nuclei di Antica Formazione

Località: Cevo	Isolato: A	Link: A_063
Indirizzo: Via Ripida		
Foglio: 15	Mappale: 272	

Superficie coperta: 111  
 Numero di piani: 2  
 Volume stimato: 666

**Caratteristiche generali**

PERTINENZA  
 EDIFICIO PRINCIPALE

**Vincoli**

Nessun vincolo  
 Vincolo monumentale  
 Vincolo paesaggistico

**Categorie**

POPOLARE       CIVILE  
 ECONOMICA       LUSO

**Aree scoperte**

CORTILE       VERDE PRIVATO       DEPOSITO  
 GIARDINO       PARCHEGGIO       INCOLTO  
 NESSUNA       VERDE PUBBLICO

**Epoca di costruzione**

PRIMA DEL 1919       DOPO IL 1960  
 TRA IL 1919 ED IL 1945       DI EPOCA IGNOTA  
 TRA IL 1945 ED IL 1960

**Proprietà**

PRIVATA  
 PUBBLICA  
 MISTA

**Tipologia architettonica**

PALAZZO  
 FABBRICATO RURALE  
 CASA A CORTE  
 ED PUBBLICO/RELIGIOSO  
 CASA UNIFAMILIARE  
 CASA PLURIFAMILIARE  
 CASA A SCHIERA

Condizioni igieniche generali: sufficienti

Condizioni statiche generali: sufficienti

Dotazione di posteggi pertinenziali:

Destinazione d'uso	A	B
ACCESSORI RESIDENZA	<input type="radio"/>	<input type="radio"/>
RESIDENZA	<input checked="" type="radio"/>	<input type="radio"/>
ARTIGIANATO	<input type="radio"/>	<input type="radio"/>
INDUSTRIA	<input type="radio"/>	<input type="radio"/>
NEGOZI	<input type="radio"/>	<input type="radio"/>
DEPOSITI - MAGAZZINI	<input type="radio"/>	<input checked="" type="radio"/>
UFFICI PRIVATI	<input type="radio"/>	<input type="radio"/>
CREDITO ASSICURAZIONI	<input type="radio"/>	<input type="radio"/>
STUDI PROFESSIONALI	<input type="radio"/>	<input type="radio"/>
LOCALI DA SPETTACOLO	<input type="radio"/>	<input type="radio"/>
PUBBLICI ESERCIZI	<input type="radio"/>	<input type="radio"/>

Destinazione d'uso	A	B
ATTREZZATURE RICREATIVE	<input type="radio"/>	<input type="radio"/>
ISTRUZIONE	<input type="radio"/>	<input type="radio"/>
CULTURA POLITICA	<input type="radio"/>	<input type="radio"/>
UFFICI PUBBLICI	<input type="radio"/>	<input type="radio"/>
CULTO	<input type="radio"/>	<input type="radio"/>
SANITA'	<input type="radio"/>	<input type="radio"/>
ASSISTENZA	<input type="radio"/>	<input type="radio"/>
SICUREZZA	<input type="radio"/>	<input type="radio"/>
SPORT	<input type="radio"/>	<input type="radio"/>
IMPIANTI TECNOLOGICI	<input type="radio"/>	<input type="radio"/>
SERVIZI AGRICOLI	<input type="radio"/>	<input type="radio"/>

A = Prevalente

B = Altra significativa

## Elementi architettonici significativi

<input type="checkbox"/> Archi	<input type="checkbox"/> Gronde	<input type="checkbox"/> Coperture	<input type="checkbox"/> Intonaco	<input type="checkbox"/> Affreschi	<input checked="" type="checkbox"/> Inferriate
<input type="checkbox"/> Colonne	<input type="checkbox"/> Portali	<input checked="" type="checkbox"/> Infissi	<input type="checkbox"/> Tinteggiature		<input type="checkbox"/> Poggioli
<input checked="" type="checkbox"/> Contorni	<input type="checkbox"/> Portici	<input type="checkbox"/> Decorazioni	<input type="checkbox"/> Decorazioni pittoriche		<input type="checkbox"/> Abbaini
<input type="checkbox"/> Cortili antichi	<input checked="" type="checkbox"/> Murature	<input type="checkbox"/> Zoccolatura	<input type="checkbox"/> Pavimentazioni		<input type="checkbox"/> Parapetti

# SCHEDA DI ANALISI E PROGETTO DI TUTELA DEI NUCLEI DI ANTICA FORMAZIONE

Allegato al Piano delle Regole per il recupero, la tutela e la valorizzazione dei Nuclei di Antica Formazione

Località: Cevo	Isolato: A	Link: A_063
Indirizzo: Via Ripida		
Foglio: 15	Mappale: 272	

## Stato di conservazione

INTEGRO  
 POCO ALTERATO  
 ALTERATO  
 MOLTO ALTERATO  
 RECENTE

## Valore architettonico

NULLO  
 MODESTO  
 BUONO  
 RILEVANTE

## Stato di dissesto

NUMEROSE LESIONI  
 POCHE LESIONI  
 LESIONI NON PRESENTI

## Tipo di interesse

STORICO  
 ARCHITETTONICO  
 TIPOLOGICO  
 AMBIENTALE / DI CONTESTO  
 NESSUNO, NEUTRO

**Interventi:**     Ripristinato     Trasformato     Ampliato  
**Sottotetto**     DA RECUPERARE     GIA' RECUPERATO     NON PRESENTE

## Rilevanza paesistica

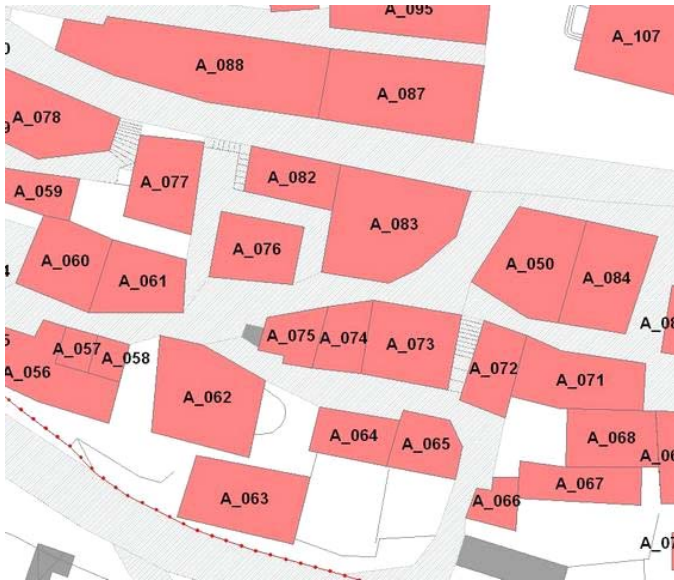
NEGATIVO, CONTRASTANTE     NEUTRO O SENZA RILIEVO     COMPLEMENTARE AL PAESAGGIO  
 CARATTERIZZANTI / SIGNIFICATIVI PER IL PAESAGGIO

## Interventi ammessi come da NORME del PdR

1 Livello     2 Livello     3 Livello     4 Livello     5 Livello

**Note e prescrizioni aggiuntive:**

## Estratto catastale:



## Fotografia:



# SCHEDA DI ANALISI E PROGETTO DI TUTELA DEI NUCLEI DI ANTICA FORMAZIONE

Allegato al Piano delle Regole per il recupero, la tutela e la valorizzazione dei Nuclei di Antica Formazione

Località:	Cevo	Isolato:	A	Link:	A_064
Indirizzo:	Via Ripida				
Foglio:	15	Mappale:	273		

Superficie coperta: 52  
 Numero di piani: 3  
 Volume stimato: 468

**Caratteristiche generali**

PERTINENZA  
 EDIFICIO PRINCIPALE

**Vincoli**

Nessun vincolo  
 Vincolo monumentale  
 Vincolo paesaggistico

**Categorie**

POPOLARE       CIVILE  
 ECONOMICA       LUSO

**Aree scoperte**

CORTILE       VERDE PRIVATO       DEPOSITO  
 GIARDINO       PARCHEGGIO       INCOLTO  
 NESSUNA       VERDE PUBBLICO

**Epoca di costruzione**

PRIMA DEL 1919       DOPO IL 1960  
 TRA IL 1919 ED IL 1945       DI EPOCA IGNOTA  
 TRA IL 1945 ED IL 1960

**Proprietà**

PRIVATA  
 PUBBLICA  
 MISTA

**Tipologia architettonica**

PALAZZO  
 FABBRICATO RURALE  
 CASA A CORTE  
 ED PUBBLICO/RELIGIOSO  
 CASA UNIFAMILIARE  
 CASA PLURIFAMILIARE  
 CASA A SCHIERA

Condizioni igieniche generali: buone  
 Condizioni statiche generali: buone

Dotazione di posteggi pertinenziali:

Destinazione d'uso	A	B
ACCESSORI RESIDENZA	<input type="radio"/>	<input checked="" type="radio"/>
RESIDENZA	<input checked="" type="radio"/>	<input type="radio"/>
ARTIGIANATO	<input type="radio"/>	<input type="radio"/>
INDUSTRIA	<input type="radio"/>	<input type="radio"/>
NEGOZI	<input type="radio"/>	<input type="radio"/>
DEPOSITI - MAGAZZINI	<input type="radio"/>	<input type="radio"/>
UFFICI PRIVATI	<input type="radio"/>	<input type="radio"/>
CREDITO ASSICURAZIONI	<input type="radio"/>	<input type="radio"/>
STUDI PROFESSIONALI	<input type="radio"/>	<input type="radio"/>
LOCALI DA SPETTACOLO	<input type="radio"/>	<input type="radio"/>
PUBBLICI ESERCIZI	<input type="radio"/>	<input type="radio"/>

Destinazione d'uso	A	B
ATTREZZATURE RICREATIVE	<input type="radio"/>	<input checked="" type="radio"/>
ISTRUZIONE	<input type="radio"/>	<input type="radio"/>
CULTURA POLITICA	<input type="radio"/>	<input type="radio"/>
UFFICI PUBBLICI	<input type="radio"/>	<input type="radio"/>
CULTO	<input type="radio"/>	<input type="radio"/>
SANITA'	<input type="radio"/>	<input type="radio"/>
ASSISTENZA	<input type="radio"/>	<input type="radio"/>
SICUREZZA	<input type="radio"/>	<input type="radio"/>
SPORT	<input type="radio"/>	<input type="radio"/>
IMPIANTI TECNOLOGICI	<input type="radio"/>	<input type="radio"/>
SERVIZI AGRICOLI	<input type="radio"/>	<input type="radio"/>

A = Prevalente

B = Altra significativa

## Elementi architettonici significativi

<input type="checkbox"/> Archi	<input type="checkbox"/> Gronde	<input type="checkbox"/> Coperture	<input type="checkbox"/> Intonaco	<input type="checkbox"/> Affreschi	<input type="checkbox"/> Inferriate
<input type="checkbox"/> Colonne	<input type="checkbox"/> Portali	<input type="checkbox"/> Infissi	<input type="checkbox"/> Tinteggiature	<input type="checkbox"/> Poggioli	<input type="checkbox"/> Abbaini
<input type="checkbox"/> Contorni	<input type="checkbox"/> Portici	<input type="checkbox"/> Decorazioni	<input type="checkbox"/> Decorazioni pittoriche	<input type="checkbox"/> Parapetti	
<input type="checkbox"/> Cortili antichi	<input type="checkbox"/> Murature	<input type="checkbox"/> Zoccolatura	<input type="checkbox"/> Pavimentazioni		



# SCHEDA DI ANALISI E PROGETTO DI TUTELA DEI NUCLEI DI ANTICA FORMAZIONE

Allegato al Piano delle Regole per il recupero, la tutela e la valorizzazione dei Nuclei di Antica Formazione

Località: Cevo	Isolato: A	Link: A_064
Indirizzo: Via Ripida		
Foglio: 15	Mappale: 273	

Stato di conservazione	Valore architettonico	Stato di dissesto	Tipo di interesse
<input type="radio"/> INTEGRATO <input type="radio"/> POCO ALTERATO <input checked="" type="radio"/> ALTERATO <input type="radio"/> MOLTO ALTERATO <input type="radio"/> RECENTE	<input type="radio"/> NULLO <input checked="" type="radio"/> MODESTO <input type="radio"/> BUONO <input type="radio"/> RILEVANTE	<input type="radio"/> NUMEROSE LESIONI <input type="radio"/> POCHE LESIONI <input checked="" type="radio"/> LESIONI NON PRESENTI	<input type="radio"/> STORICO <input type="radio"/> ARCHITETTONICO <input type="radio"/> TIPOLOGICO <input checked="" type="radio"/> AMBIENTALE / DI CONTESTO <input type="radio"/> NESSUNO, NEUTRO
<b>Interventi:</b> <input type="checkbox"/> Ripristinato <input checked="" type="checkbox"/> Trasformato <input type="checkbox"/> Ampliato			
<b>Sottotetto</b> <input type="radio"/> DA RECUPERARE <input checked="" type="radio"/> GIA' RECUPERATO <input type="radio"/> NON PRESENTE			

**Rilevanza paesistica**

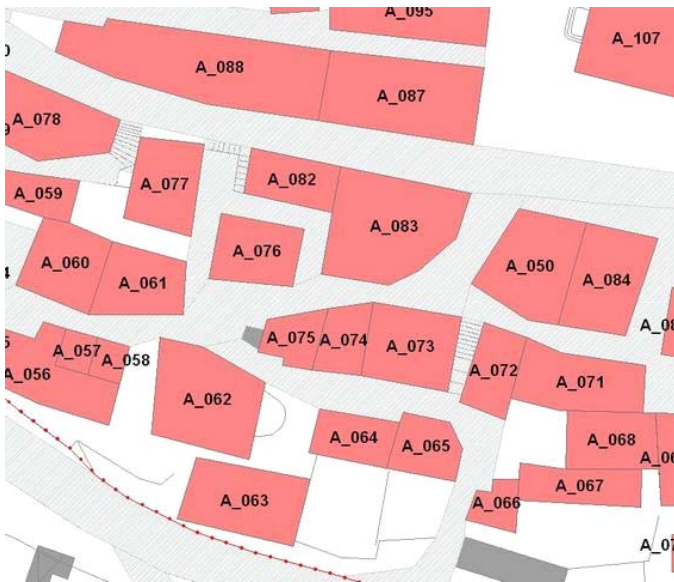
NEGATIVO, CONTRASTANTE     NEUTRO O SENZA RILIEVO     COMPLEMENTARE AL PAESAGGIO  
 CARATTERIZZANTI / SIGNIFICATIVI PER IL PAESAGGIO

**Interventi ammessi come da NORME del PdR**

1 Livello     2 Livello     3 Livello     4 Livello     5 Livello

**Note e prescrizioni aggiuntive:** Non è ammessa la demolizione

**Estratto catastale:**



**Fotografia:**



# SCHEDA DI ANALISI E PROGETTO DI TUTELA DEI NUCLEI DI ANTICA FORMAZIONE

Allegato al Piano delle Regole per il recupero, la tutela e la valorizzazione dei Nuclei di Antica Formazione

Località:	Cevo	Isolato:	A	Link:	A_065
Indirizzo:	Via Ripida				
Foglio:	15	Mappale:	229		

Superficie coperta: 53  
 Numero di piani: 3  
 Volume stimato: 477

**Caratteristiche generali**

PERTINENZA  
 EDIFICIO PRINCIPALE

**Vincoli**

Nessun vincolo  
 Vincolo monumentale  
 Vincolo paesaggistico

**Categorie**

POPOLARE       CIVILE  
 ECONOMICA       LUSO

**Aree scoperte**

CORTILE       VERDE PRIVATO       DEPOSITO  
 GIARDINO       PARCHEGGIO       INCOLTO  
 NESSUNA       VERDE PUBBLICO

**Epoca di costruzione**

PRIMA DEL 1919       DOPO IL 1960  
 TRA IL 1919 ED IL 1945       DI EPOCA IGNOTA  
 TRA IL 1945 ED IL 1960

**Proprietà**

PRIVATA  
 PUBBLICA  
 MISTA

**Tipologia architettonica**

PALAZZO  
 FABBRICATO RURALE  
 CASA A CORTE  
 ED PUBBLICO/RELIGIOSO  
 CASA UNIFAMILIARE  
 CASA PLURIFAMILIARE  
 CASA A SCHIERA

Condizioni igieniche generali: buone

Condizioni statiche generali: buone

Dotazione di posteggi pertinenziali:

**Destinazione d'uso**

	A	B
ACCESSORI RESIDENZA	<input type="radio"/>	<input checked="" type="radio"/>
RESIDENZA	<input checked="" type="radio"/>	<input type="radio"/>
ARTIGIANATO	<input type="radio"/>	<input type="radio"/>
INDUSTRIA	<input type="radio"/>	<input type="radio"/>
NEGOZI	<input type="radio"/>	<input type="radio"/>
DEPOSITI - MAGAZZINI	<input type="radio"/>	<input type="radio"/>
UFFICI PRIVATI	<input type="radio"/>	<input type="radio"/>
CREDITO ASSICURAZIONI	<input type="radio"/>	<input type="radio"/>
STUDI PROFESSIONALI	<input type="radio"/>	<input type="radio"/>
LOCALI DA SPETTACOLO	<input type="radio"/>	<input type="radio"/>
PUBBLICI ESERCIZI	<input type="radio"/>	<input type="radio"/>

**Destinazione d'uso**

	A	B
ATTREZZATURE RICREATIVE	<input type="radio"/>	<input checked="" type="radio"/>
ISTRUZIONE	<input type="radio"/>	<input type="radio"/>
CULTURA POLITICA	<input type="radio"/>	<input type="radio"/>
UFFICI PUBBLICI	<input type="radio"/>	<input type="radio"/>
CULTO	<input type="radio"/>	<input type="radio"/>
SANITA'	<input type="radio"/>	<input type="radio"/>
ASSISTENZA	<input type="radio"/>	<input type="radio"/>
SICUREZZA	<input type="radio"/>	<input type="radio"/>
SPORT	<input type="radio"/>	<input type="radio"/>
IMPIANTI TECNOLOGICI	<input type="radio"/>	<input type="radio"/>
SERVIZI AGRICOLI	<input type="radio"/>	<input type="radio"/>

A = Prevalente

B = Altra significativa

**Elementi architettonici significativi**

<input type="checkbox"/> Archi	<input type="checkbox"/> Gronde	<input type="checkbox"/> Coperture	<input type="checkbox"/> Intonaco	<input type="checkbox"/> Affreschi	<input type="checkbox"/> Inferriate
<input type="checkbox"/> Colonne	<input type="checkbox"/> Portali	<input type="checkbox"/> Infissi	<input type="checkbox"/> Tinteggiature	<input type="checkbox"/> Poggioli	
<input checked="" type="checkbox"/> Contorni	<input type="checkbox"/> Portici	<input type="checkbox"/> Decorazioni	<input type="checkbox"/> Decorazioni pittoriche	<input type="checkbox"/> Abbaini	
<input type="checkbox"/> Cortili antichi	<input checked="" type="checkbox"/> Murature	<input type="checkbox"/> Zoccolatura	<input type="checkbox"/> Pavimentazioni	<input type="checkbox"/> Parapetti	

# SCHEDA DI ANALISI E PROGETTO DI TUTELA DEI NUCLEI DI ANTICA FORMAZIONE

Allegato al Piano delle Regole per il recupero, la tutela e la valorizzazione dei Nuclei di Antica Formazione

Località:	Cevo	Isolato:	A	Link:	A_065
Indirizzo:	Via Ripida				
Foglio:	15	Mappale:	229		

Stato di conservazione	Valore architettonico	Stato di dissesto	Tipo di interesse
<input type="radio"/> INTEGRO <input checked="" type="radio"/> POCO ALTERATO <input type="radio"/> ALTERATO <input type="radio"/> MOLTO ALTERATO <input type="radio"/> RECENTE	<input type="radio"/> NULLO <input checked="" type="radio"/> MODESTO <input type="radio"/> BUONO <input type="radio"/> RILEVANTE	<input type="radio"/> NUMEROSE LESIONI <input type="radio"/> POCHE LESIONI <input checked="" type="radio"/> LESIONI NON PRESENTI	<input type="radio"/> STORICO <input type="radio"/> ARCHITETTONICO <input type="radio"/> TIPOLOGICO <input checked="" type="radio"/> AMBIENTALE / DI CONTESTO <input type="radio"/> NESSUNO, NEUTRO
<b>Interventi:</b> <input type="checkbox"/> Ripristinato <input checked="" type="checkbox"/> Trasformato <input type="checkbox"/> Ampliato			
<b>Sottotetto</b> <input type="radio"/> DA RECUPERARE <input checked="" type="radio"/> GIA' RECUPERATO <input type="radio"/> NON PRESENTE			

**Rilevanza paesistica**

NEGATIVO, CONTRASTANTE   
  NEUTRO O SENZA RILIEVO   
  COMPLEMENTARE AL PAESAGGIO  
 CARATTERIZZANTI / SIGNIFICATIVI PER IL PAESAGGIO

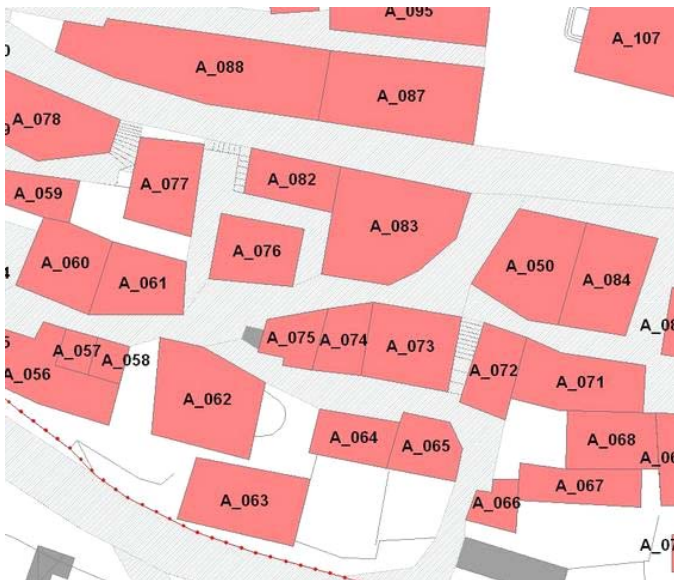
**Interventi ammessi come da NORME del PdR**

1 Livello   
  2 Livello   
  3 Livello   
  4 Livello   
  5 Livello

**Note e prescrizioni aggiuntive:**

Non è ammessa la demolizione

**Estratto catastale:**



**Fotografia:**



# SCHEDA DI ANALISI E PROGETTO DI TUTELA DEI NUCLEI DI ANTICA FORMAZIONE

Allegato al Piano delle Regole per il recupero, la tutela e la valorizzazione dei Nuclei di Antica Formazione

Località:	Cevo	Isolato:	A	Link:	A_066
Indirizzo:	Via Ripida				
Foglio:	15	Mappale:	278		

Superficie coperta:

Numero di piani:

Volume stimato:

**Caratteristiche generali**

PERTINENZA

EDIFICIO PRINCIPALE

**Vincoli**

Nessun vincolo

Vincolo monumentale

Vincolo paesaggistico

**Categorie**

POPOLARE       CIVILE

ECONOMICA       LUSO

**Aree scoperte**

CORTILE       VERDE PRIVATO       DEPOSITO

GIARDINO       PARCHEGGIO       INCOLTO

NESSUNA       VERDE PUBBLICO

**Epoca di costruzione**

PRIMA DEL 1919       DOPO IL 1960

TRA IL 1919 ED IL 1945       DI EPOCA IGNOTA

TRA IL 1945 ED IL 1960

**Proprietà**

PRIVATA

PUBBLICA

MISTA

**Tipologia architettonica**

PALAZZO

FABBRICATO RURALE

CASA A CORTE

ED PUBBLICO/RELIGIOSO

CASA UNIFAMILIARE

CASA PLURIFAMILIARE

CASA A SCHIERA

Condizioni igieniche generali:

Condizioni statiche generali:

Dotazione di posteggi pertinenziali:

**Destinazione d'uso**

	A	B
ACCESSORI RESIDENZA	<input type="radio"/>	<input type="radio"/>
RESIDENZA	<input checked="" type="radio"/>	<input type="radio"/>
ARTIGIANATO	<input type="radio"/>	<input type="radio"/>
INDUSTRIA	<input type="radio"/>	<input type="radio"/>
NEGOZI	<input type="radio"/>	<input type="radio"/>
DEPOSITI - MAGAZZINI	<input type="radio"/>	<input checked="" type="radio"/>
UFFICI PRIVATI	<input type="radio"/>	<input type="radio"/>
CREDITO ASSICURAZIONI	<input type="radio"/>	<input type="radio"/>
STUDI PROFESSIONALI	<input type="radio"/>	<input type="radio"/>
LOCALI DA SPETTACOLO	<input type="radio"/>	<input type="radio"/>
PUBBLICI ESERCIZI	<input type="radio"/>	<input type="radio"/>

**Destinazione d'uso**

	A	B
ATTREZZATURE RICREATIVE	<input type="radio"/>	<input type="radio"/>
ISTRUZIONE	<input type="radio"/>	<input type="radio"/>
CULTURA POLITICA	<input type="radio"/>	<input type="radio"/>
UFFICI PUBBLICI	<input type="radio"/>	<input type="radio"/>
CULTO	<input type="radio"/>	<input type="radio"/>
SANITA'	<input type="radio"/>	<input type="radio"/>
ASSISTENZA	<input type="radio"/>	<input type="radio"/>
SICUREZZA	<input type="radio"/>	<input type="radio"/>
SPORT	<input type="radio"/>	<input type="radio"/>
IMPIANTI TECNOLOGICI	<input type="radio"/>	<input type="radio"/>
SERVIZI AGRICOLI	<input type="radio"/>	<input type="radio"/>

**A = Prevalente**

**B = Altra significativa**

**Elementi architettonici significativi**

<input type="checkbox"/> Archi	<input type="checkbox"/> Gronde	<input type="checkbox"/> Coperture	<input type="checkbox"/> Intonaco	<input type="checkbox"/> Affreschi	<input type="checkbox"/> Inferriate
<input type="checkbox"/> Colonne	<input type="checkbox"/> Portali	<input type="checkbox"/> Infissi	<input type="checkbox"/> Tinteggiature	<input type="checkbox"/> Poggioli	
<input type="checkbox"/> Contorni	<input type="checkbox"/> Portici	<input type="checkbox"/> Decorazioni	<input type="checkbox"/> Decorazioni pittoriche	<input type="checkbox"/> Abbaini	
<input type="checkbox"/> Cortili antichi	<input checked="" type="checkbox"/> Murature	<input type="checkbox"/> Zoccolatura	<input type="checkbox"/> Pavimentazioni	<input type="checkbox"/> Parapetti	

# SCHEDA DI ANALISI E PROGETTO DI TUTELA DEI NUCLEI DI ANTICA FORMAZIONE

Allegato al Piano delle Regole per il recupero, la tutela e la valorizzazione dei Nuclei di Antica Formazione

Località: Cevo	Isolato: A	Link: A_066
Indirizzo: Via Ripida		
Foglio: 15	Mappale: 278	

Stato di conservazione	Valore architettonico	Stato di dissesto	Tipo di interesse
<input type="radio"/> INTEGRO <input type="radio"/> POCO ALTERATO <input type="radio"/> ALTERATO <input checked="" type="radio"/> MOLTO ALTERATO <input type="radio"/> RECENTE	<input type="radio"/> NULLO <input checked="" type="radio"/> MODESTO <input type="radio"/> BUONO <input type="radio"/> RILEVANTE	<input type="radio"/> NUMEROSE LESIONI <input type="radio"/> POCHE LESIONI <input checked="" type="radio"/> LESIONI NON PRESENTI	<input type="radio"/> STORICO <input type="radio"/> ARCHITETTONICO <input type="radio"/> TIPOLOGICO <input checked="" type="radio"/> AMBIENTALE / DI CONTESTO <input type="radio"/> NESSUNO, NEUTRO
<b>Interventi:</b> <input type="checkbox"/> Ripristinato <input checked="" type="checkbox"/> Trasformato <input checked="" type="checkbox"/> Ampliato			
<b>Sottotetto</b> <input type="radio"/> DA RECUPERARE <input type="radio"/> GIA' RECUPERATO <input checked="" type="radio"/> NON PRESENTE			

**Rilevanza paesistica**

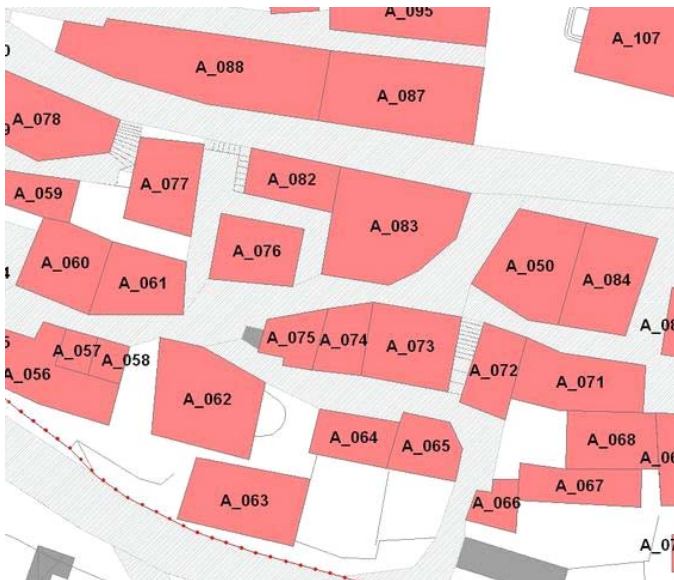
NEGATIVO, CONTRASTANTE   
  NEUTRO O SENZA RILIEVO   
  COMPLEMENTARE AL PAESAGGIO  
 CARATTERIZZANTI / SIGNIFICATIVI PER IL PAESAGGIO

**Interventi ammessi come da NORME del PdR**

1 Livello   
  2 Livello   
  3 Livello   
  4 Livello   
  5 Livello

**Note e prescrizioni aggiuntive:**

**Estratto catastale:**



**Fotografia:**



# SCHEDA DI ANALISI E PROGETTO DI TUTELA DEI NUCLEI DI ANTICA FORMAZIONE

Allegato al Piano delle Regole per il recupero, la tutela e la valorizzazione dei Nuclei di Antica Formazione

Località: Cevo	Isolato: A	Link: A_067
Indirizzo: Via Ripida		
Foglio: 15	Mappale: 277	

Superficie coperta: 62  
 Numero di piani: 3  
 Volume stimato: 558

**Caratteristiche generali**

PERTINENZA  
 EDIFICIO PRINCIPALE

**Vincoli**

Nessun vincolo  
 Vincolo monumentale  
 Vincolo paesaggistico

**Categorie**

POPOLARE       CIVILE  
 ECONOMICA       LUSO

**Aree scoperte**

CORTILE       VERDE PRIVATO       DEPOSITO  
 GIARDINO       PARCHEGGIO       INCOLTO  
 NESSUNA       VERDE PUBBLICO

**Epoca di costruzione**

PRIMA DEL 1919       DOPO IL 1960  
 TRA IL 1919 ED IL 1945       DI EPOCA IGNOTA  
 TRA IL 1945 ED IL 1960

**Proprietà**

PRIVATA  
 PUBBLICA  
 MISTA

**Tipologia architettonica**

PALAZZO  
 FABBRICATO RURALE  
 CASA A CORTE  
 ED PUBBLICO/RELIGIOSO  
 CASA UNIFAMILIARE  
 CASA PLURIFAMILIARE  
 CASA A SCHIERA

Condizioni igieniche generali: sufficienti

Condizioni statiche generali: sufficienti

Dotazione di posteggi pertinenziali:

**Destinazione d'uso**

	A	B
ACCESSORI RESIDENZA	<input type="radio"/>	<input checked="" type="radio"/>
RESIDENZA	<input checked="" type="radio"/>	<input type="radio"/>
ARTIGIANATO	<input type="radio"/>	<input type="radio"/>
INDUSTRIA	<input type="radio"/>	<input type="radio"/>
NEGOZI	<input type="radio"/>	<input type="radio"/>
DEPOSITI - MAGAZZINI	<input type="radio"/>	<input type="radio"/>
UFFICI PRIVATI	<input type="radio"/>	<input type="radio"/>
CREDITO ASSICURAZIONI	<input type="radio"/>	<input type="radio"/>
STUDI PROFESSIONALI	<input type="radio"/>	<input type="radio"/>
LOCALI DA SPETTACOLO	<input type="radio"/>	<input type="radio"/>
PUBBLICI ESERCIZI	<input type="radio"/>	<input type="radio"/>

**Destinazione d'uso**

	A	B
ATTREZZATURE RICREATIVE	<input type="radio"/>	<input checked="" type="radio"/>
ISTRUZIONE	<input type="radio"/>	<input type="radio"/>
CULTURA POLITICA	<input type="radio"/>	<input type="radio"/>
UFFICI PUBBLICI	<input type="radio"/>	<input type="radio"/>
CULTO	<input type="radio"/>	<input type="radio"/>
SANITA'	<input type="radio"/>	<input type="radio"/>
ASSISTENZA	<input type="radio"/>	<input type="radio"/>
SICUREZZA	<input type="radio"/>	<input type="radio"/>
SPORT	<input type="radio"/>	<input type="radio"/>
IMPIANTI TECNOLOGICI	<input type="radio"/>	<input type="radio"/>
SERVIZI AGRICOLI	<input type="radio"/>	<input type="radio"/>

A = Prevalente

B = Altra significativa

**Elementi architettonici significativi**

<input type="checkbox"/> Archi	<input type="checkbox"/> Gronde	<input type="checkbox"/> Coperture	<input type="checkbox"/> Intonaco	<input type="checkbox"/> Affreschi	<input type="checkbox"/> Inferriate
<input type="checkbox"/> Colonne	<input type="checkbox"/> Portali	<input type="checkbox"/> Infissi	<input type="checkbox"/> Tinteggiature	<input type="checkbox"/> Poggioli	
<input type="checkbox"/> Contorni	<input type="checkbox"/> Portici	<input type="checkbox"/> Decorazioni	<input type="checkbox"/> Decorazioni pittoriche	<input type="checkbox"/> Abbaini	
<input type="checkbox"/> Cortili antichi	<input type="checkbox"/> Murature	<input type="checkbox"/> Zoccolatura	<input type="checkbox"/> Pavimentazioni	<input type="checkbox"/> Parapetti	

# SCHEDA DI ANALISI E PROGETTO DI TUTELA DEI NUCLEI DI ANTICA FORMAZIONE

Allegato al Piano delle Regole per il recupero, la tutela e la valorizzazione dei Nuclei di Antica Formazione

Località: Cevo	Isolato: A	Link: A_067
Indirizzo: Via Ripida		
Foglio: 15	Mappale: 277	

## Stato di conservazione

INTEGRO  
 POCO ALTERATO  
 ALTERATO  
 MOLTO ALTERATO  
 RECENTE

## Valore architettonico

NULLO  
 MODESTO  
 BUONO  
 RILEVANTE

## Stato di dissesto

NUMEROSE LESIONI  
 POCHE LESIONI  
 LESIONI NON PRESENTI

## Tipo di interesse

STORICO  
 ARCHITETTONICO  
 TIPOLOGICO  
 AMBIENTALE / DI CONTESTO  
 NESSUNO, NEUTRO

**Interventi:**  Ripristinato  Trasformato  Ampliato

**Sottotetto**  DA RECUPERARE  GIA' RECUPERATO  NON PRESENTE

## Rilevanza paesistica

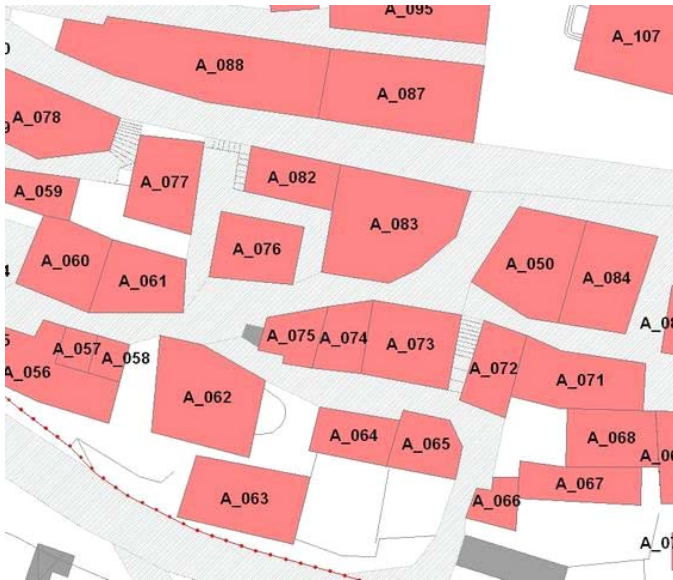
NEGATIVO, CONTRASTANTE  NEUTRO O SENZA RILIEVO  COMPLEMENTARE AL PAESAGGIO  
 CARATTERIZZANTI / SIGNIFICATIVI PER IL PAESAGGIO

## Interventi ammessi come da NORME del PdR

1 Livello  2 Livello  3 Livello  4 Livello  5 Livello

Note e prescrizioni aggiuntive:

## Estratto catastale:



## Fotografia:



# SCHEDA DI ANALISI E PROGETTO DI TUTELA DEI NUCLEI DI ANTICA FORMAZIONE

Allegato al Piano delle Regole per il recupero, la tutela e la valorizzazione dei Nuclei di Antica Formazione

Località: Cevo	Isolato: A	Link: A_068
Indirizzo: Via Ripida		
Foglio: 15	Mappale: 232 - 283	

Superficie coperta: 74  
 Numero di piani: 2  
 Volume stimato: 444

**Caratteristiche generali**

PERTINENZA  
 EDIFICIO PRINCIPALE

**Vincoli**

Nessun vincolo  
 Vincolo monumentale  
 Vincolo paesaggistico

**Categorie**

POPOLARE       CIVILE  
 ECONOMICA       LUSO

**Aree scoperte**

CORTILE       VERDE PRIVATO       DEPOSITO  
 GIARDINO       PARCHEGGIO       INCOLTO  
 NESSUNA       VERDE PUBBLICO

**Epoca di costruzione**

PRIMA DEL 1919       DOPO IL 1960  
 TRA IL 1919 ED IL 1945       DI EPOCA IGNOTA  
 TRA IL 1945 ED IL 1960

**Proprietà**

PRIVATA  
 PUBBLICA  
 MISTA

**Tipologia architettonica**

PALAZZO  
 FABBRICATO RURALE  
 CASA A CORTE  
 ED PUBBLICO/RELIGIOSO  
 CASA UNIFAMILIARE  
 CASA PLURIFAMILIARE  
 CASA A SCHIERA

Condizioni igieniche generali: insufficienti

Condizioni statiche generali: insufficienti

Dotazione di posteggi pertinenziali:

Destinazione d'uso	A	B
ACCESSORI RESIDENZA	<input type="radio"/>	<input type="radio"/>
RESIDENZA	<input checked="" type="radio"/>	<input type="radio"/>
ARTIGIANATO	<input type="radio"/>	<input type="radio"/>
INDUSTRIA	<input type="radio"/>	<input type="radio"/>
NEGOZI	<input type="radio"/>	<input type="radio"/>
DEPOSITI - MAGAZZINI	<input type="radio"/>	<input checked="" type="radio"/>
UFFICI PRIVATI	<input type="radio"/>	<input type="radio"/>
CREDITO ASSICURAZIONI	<input type="radio"/>	<input type="radio"/>
STUDI PROFESSIONALI	<input type="radio"/>	<input type="radio"/>
LOCALI DA SPETTACOLO	<input type="radio"/>	<input type="radio"/>
PUBBLICI ESERCIZI	<input type="radio"/>	<input type="radio"/>

Destinazione d'uso	A	B
ATTREZZATURE RICREATIVE	<input type="radio"/>	<input type="radio"/>
ISTRUZIONE	<input type="radio"/>	<input type="radio"/>
CULTURA POLITICA	<input type="radio"/>	<input type="radio"/>
UFFICI PUBBLICI	<input type="radio"/>	<input type="radio"/>
CULTO	<input type="radio"/>	<input type="radio"/>
SANITA'	<input type="radio"/>	<input type="radio"/>
ASSISTENZA	<input type="radio"/>	<input type="radio"/>
SICUREZZA	<input type="radio"/>	<input type="radio"/>
SPORT	<input type="radio"/>	<input type="radio"/>
IMPIANTI TECNOLOGICI	<input type="radio"/>	<input type="radio"/>
SERVIZI AGRICOLI	<input type="radio"/>	<input type="radio"/>

A = Prevalente

B = Altra significativa

## Elementi architettonici significativi

<input type="checkbox"/> Archi	<input type="checkbox"/> Gronde	<input type="checkbox"/> Coperture	<input type="checkbox"/> Intonaco	<input type="checkbox"/> Affreschi	<input type="checkbox"/> Inferriate
<input type="checkbox"/> Colonne	<input type="checkbox"/> Portali	<input type="checkbox"/> Infissi	<input type="checkbox"/> Tinteggiature	<input type="checkbox"/> Poggioli	
<input checked="" type="checkbox"/> Contorni	<input type="checkbox"/> Portici	<input type="checkbox"/> Decorazioni	<input type="checkbox"/> Decorazioni pittoriche	<input type="checkbox"/> Abbaini	
<input type="checkbox"/> Cortili antichi	<input checked="" type="checkbox"/> Murature	<input type="checkbox"/> Zoccolatura	<input type="checkbox"/> Pavimentazioni	<input type="checkbox"/> Parapetti	



# SCHEDA DI ANALISI E PROGETTO DI TUTELA DEI NUCLEI DI ANTICA FORMAZIONE

Allegato al Piano delle Regole per il recupero, la tutela e la valorizzazione dei Nuclei di Antica Formazione

Località: Cevo	Isolato: A	Link: A_068
Indirizzo: Via Ripida		
Foglio: 15	Mappale: 232 - 283	

Stato di conservazione	Valore architettonico	Stato di dissesto	Tipo di interesse
<input type="radio"/> INTEGRO <input checked="" type="radio"/> POCO ALTERATO <input type="radio"/> ALTERATO <input type="radio"/> MOLTO ALTERATO <input type="radio"/> RECENTE	<input type="radio"/> NULLO <input checked="" type="radio"/> MODESTO <input type="radio"/> BUONO <input type="radio"/> RILEVANTE	<input type="radio"/> NUMEROSE LESIONI <input type="radio"/> POCHE LESIONI <input checked="" type="radio"/> LESIONI NON PRESENTI	<input type="radio"/> STORICO <input type="radio"/> ARCHITETTONICO <input type="radio"/> TIPOLOGICO <input checked="" type="radio"/> AMBIENTALE / DI CONTESTO <input type="radio"/> NESSUNO, NEUTRO
<b>Interventi:</b> <input type="checkbox"/> Ripristinato <input type="checkbox"/> Trasformato <input type="checkbox"/> Ampliato			
<b>Sottotetto</b> <input type="radio"/> DA RECUPERARE <input checked="" type="radio"/> GIA' RECUPERATO <input type="radio"/> NON PRESENTE			

**Rilevanza paesistica**

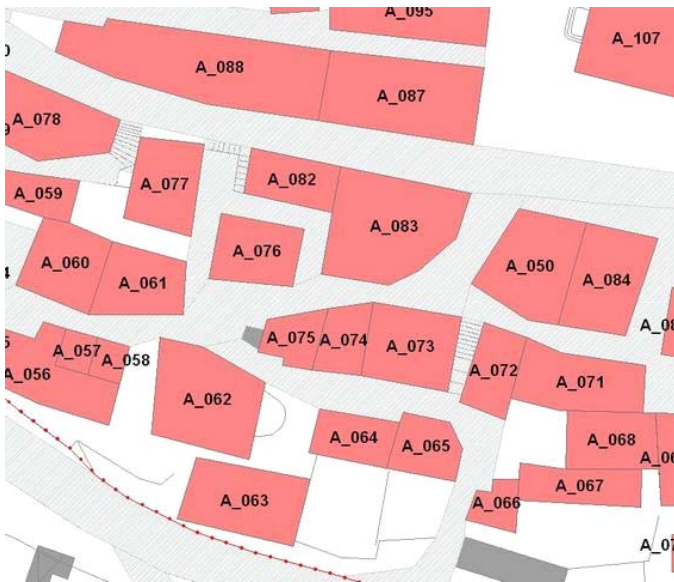
NEGATIVO, CONTRASTANTE     NEUTRO O SENZA RILIEVO     COMPLEMENTARE AL PAESAGGIO  
 CARATTERIZZANTI / SIGNIFICATIVI PER IL PAESAGGIO

**Interventi ammessi come da NORME del PdR**

1 Livello     2 Livello     3 Livello     4 Livello     5 Livello

**Note e prescrizioni aggiuntive:** Non è ammessa la demolizione

**Estratto catastale:**



**Fotografia:**



# SCHEDA DI ANALISI E PROGETTO DI TUTELA DEI NUCLEI DI ANTICA FORMAZIONE

Allegato al Piano delle Regole per il recupero, la tutela e la valorizzazione dei Nuclei di Antica Formazione

Località:	Cevo	Isolato:	A	Link:	A_069
Indirizzo:	Via Fiume				
Foglio:	15	Mappale:	237		

Superficie coperta:

Numero di piani:

Volume stimato:

**Caratteristiche generali**

PERTINENZA

EDIFICIO PRINCIPALE

**Vincoli**

Nessun vincolo

Vincolo monumentale

Vincolo paesaggistico

**Categorie**

POPOLARE  CIVILE

ECONOMICA  LUSO

**Aree scoperte**

CORTILE  VERDE PRIVATO  DEPOSITO

GIARDINO  PARCHEGGIO  INCOLTO

NESSUNA  VERDE PUBBLICO

**Epoca di costruzione**

PRIMA DEL 1919  DOPO IL 1960

TRA IL 1919 ED IL 1945  DI EPOCA IGNOTA

TRA IL 1945 ED IL 1960

**Proprietà**

PRIVATA

PUBBLICA

MISTA

**Tipologia architettonica**

PALAZZO

FABBRICATO RURALE

CASA A CORTE

ED PUBBLICO/RELIGIOSO

CASA UNIFAMILIARE

CASA PLURIFAMILIARE

CASA A SCHIERA

Condizioni igieniche generali:

Condizioni statiche generali:

Dotazione di posteggi pertinenziali:

**Destinazione d'uso**

	A	B
ACCESSORI RESIDENZA	<input type="radio"/>	<input type="radio"/>
RESIDENZA	<input checked="" type="radio"/>	<input type="radio"/>
ARTIGIANATO	<input type="radio"/>	<input type="radio"/>
INDUSTRIA	<input type="radio"/>	<input type="radio"/>
NEGOZI	<input type="radio"/>	<input type="radio"/>
DEPOSITI - MAGAZZINI	<input type="radio"/>	<input type="radio"/>
UFFICI PRIVATI	<input type="radio"/>	<input type="radio"/>
CREDITO ASSICURAZIONI	<input type="radio"/>	<input type="radio"/>
STUDI PROFESSIONALI	<input type="radio"/>	<input type="radio"/>
LOCALI DA SPETTACOLO	<input type="radio"/>	<input type="radio"/>
PUBBLICI ESERCIZI	<input type="radio"/>	<input type="radio"/>

**Destinazione d'uso**

	A	B
ATTREZZATURE RICREATIVE	<input type="radio"/>	<input type="radio"/>
ISTRUZIONE	<input type="radio"/>	<input type="radio"/>
CULTURA POLITICA	<input type="radio"/>	<input type="radio"/>
UFFICI PUBBLICI	<input type="radio"/>	<input type="radio"/>
CULTO	<input type="radio"/>	<input type="radio"/>
SANITA'	<input type="radio"/>	<input type="radio"/>
ASSISTENZA	<input type="radio"/>	<input type="radio"/>
SICUREZZA	<input type="radio"/>	<input type="radio"/>
SPORT	<input type="radio"/>	<input type="radio"/>
IMPIANTI TECNOLOGICI	<input type="radio"/>	<input type="radio"/>
SERVIZI AGRICOLI	<input type="radio"/>	<input type="radio"/>

**A = Prevalente**

**B = Altra significativa**

**Elementi architettonici significativi**

<input type="checkbox"/> Archi	<input type="checkbox"/> Gronde	<input type="checkbox"/> Coperture	<input type="checkbox"/> Intonaco	<input type="checkbox"/> Affreschi	<input type="checkbox"/> Inferriate
<input type="checkbox"/> Colonne	<input type="checkbox"/> Portali	<input type="checkbox"/> Infissi	<input type="checkbox"/> Tinteggiature	<input type="checkbox"/> Poggioli	
<input checked="" type="checkbox"/> Contorni	<input type="checkbox"/> Portici	<input type="checkbox"/> Decorazioni	<input type="checkbox"/> Decorazioni pittoriche	<input type="checkbox"/> Abbaini	
<input type="checkbox"/> Cortili antichi	<input checked="" type="checkbox"/> Murature	<input type="checkbox"/> Zoccolatura	<input type="checkbox"/> Pavimentazioni	<input type="checkbox"/> Parapetti	

# SCHEDA DI ANALISI E PROGETTO DI TUTELA DEI NUCLEI DI ANTICA FORMAZIONE

Allegato al Piano delle Regole per il recupero, la tutela e la valorizzazione dei Nuclei di Antica Formazione

Località:	Cevo	Isolato:	A	Link:	A_069
Indirizzo:	Via Fiume				
Foglio:	15	Mappale:	237		

## Stato di conservazione

- INTEGRO
- POCO ALTERATO
- ALTERATO
- MOLTO ALTERATO
- RECENTE

## Valore architettonico

- NULLO
- MODESTO
- BUONO
- RILEVANTE

## Stato di dissesto

- NUMEROSE LESIONI
- POCHE LESIONI
- LESIONI NON PRESENTI

## Tipo di interesse

- STORICO
- ARCHITETTONICO
- TIPOLOGICO
- AMBIENTALE / DI CONTESTO
- NESSUNO, NEUTRO

## Interventi:

- Ripristinato
- Trasformato
- Ampliato

## Sottotetto

- DA RECUPERARE
- GIA' RECUPERATO
- NON PRESENTE

## Rilevanza paesistica

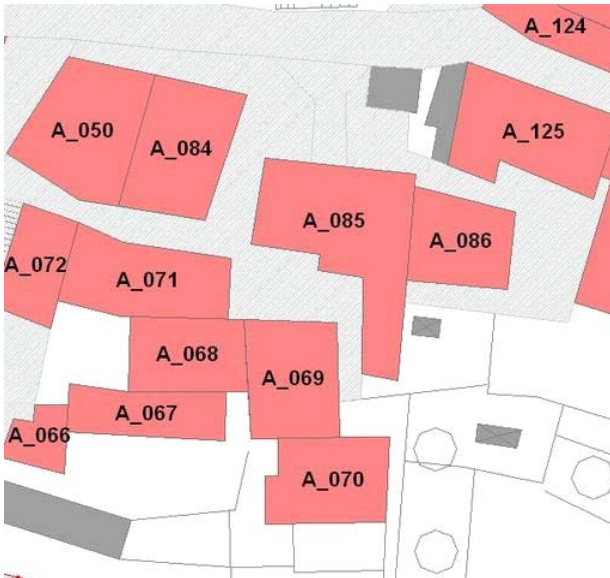
- NEGATIVO, CONTRASTANTE
- NEUTRO O SENZA RILIEVO
- COMPLEMENTARE AL PAESAGGIO
- CARATTERIZZANTI / SIGNIFICATIVI PER IL PAESAGGIO

## Interventi ammessi come da NORME del PdR

- 1 Livello
- 2 Livello
- 3 Livello
- 4 Livello
- 5 Livello

Note e prescrizioni aggiuntive:

## Estratto catastale:



## Fotografia:



# SCHEDA DI ANALISI E PROGETTO DI TUTELA DEI NUCLEI DI ANTICA FORMAZIONE

Allegato al Piano delle Regole per il recupero, la tutela e la valorizzazione dei Nuclei di Antica Formazione

Località:	Cevo	Isolato:	A	Link:	A_070
Indirizzo:	Via Fiume				
Foglio:	15	Mappale:	284		

Superficie coperta:

Numero di piani:

Volume stimato:

### Caratteristiche generali

- PERTINENZA
- EDIFICIO PRINCIPALE

### Vincoli

- Nessun vincolo
- Vincolo monumentale
- Vincolo paesaggistico

### Categorie

- POPOLARE  CIVILE
- ECONOMICA  LUSO

### Aree scoperte

- CORTILE  VERDE PRIVATO  DEPOSITO
- GIARDINO  PARCHEGGIO  INCOLTO
- NESSUNA  VERDE PUBBLICO

### Epoca di costruzione

- PRIMA DEL 1919  DOPO IL 1960
- TRA IL 1919 ED IL 1945  DI EPOCA IGNOTA
- TRA IL 1945 ED IL 1960

### Proprietà

- PRIVATA
- PUBBLICA
- MISTA

### Tipologia architettonica

- PALAZZO
- FABBRICATO RURALE
- CASA A CORTE
- ED PUBBLICO/RELIGIOSO
- CASA UNIFAMILIARE
- CASA PLURIFAMILIARE
- CASA A SCHIERA

Condizioni igieniche generali:

Condizioni statiche generali:

Dotazione di posteggi pertinenziali:

### Destinazione d'uso

	A	B
ACCESSORI RESIDENZA	<input type="radio"/>	<input checked="" type="radio"/>
RESIDENZA	<input checked="" type="radio"/>	<input type="radio"/>
ARTIGIANATO	<input type="radio"/>	<input type="radio"/>
INDUSTRIA	<input type="radio"/>	<input type="radio"/>
NEGOZI	<input type="radio"/>	<input type="radio"/>
DEPOSITI - MAGAZZINI	<input type="radio"/>	<input type="radio"/>
UFFICI PRIVATI	<input type="radio"/>	<input type="radio"/>
CREDITO ASSICURAZIONI	<input type="radio"/>	<input type="radio"/>
STUDI PROFESSIONALI	<input type="radio"/>	<input type="radio"/>
LOCALI DA SPETTACOLO	<input type="radio"/>	<input type="radio"/>
PUBBLICI ESERCIZI	<input type="radio"/>	<input type="radio"/>

### Destinazione d'uso

	A	B
ATTREZZATURE RICREATIVE	<input type="radio"/>	<input checked="" type="radio"/>
ISTRUZIONE	<input type="radio"/>	<input type="radio"/>
CULTURA POLITICA	<input type="radio"/>	<input type="radio"/>
UFFICI PUBBLICI	<input type="radio"/>	<input type="radio"/>
CULTO	<input type="radio"/>	<input type="radio"/>
SANITA'	<input type="radio"/>	<input type="radio"/>
ASSISTENZA	<input type="radio"/>	<input type="radio"/>
SICUREZZA	<input type="radio"/>	<input type="radio"/>
SPORT	<input type="radio"/>	<input type="radio"/>
IMPIANTI TECNOLOGICI	<input type="radio"/>	<input type="radio"/>
SERVIZI AGRICOLI	<input type="radio"/>	<input type="radio"/>

A = Prevalente

B = Altra significativa

### Elementi architettonici significativi

<input type="checkbox"/> Archi	<input type="checkbox"/> Gronde	<input type="checkbox"/> Coperture	<input type="checkbox"/> Intonaco	<input type="checkbox"/> Affreschi	<input type="checkbox"/> Inferriate
<input type="checkbox"/> Colonne	<input type="checkbox"/> Portali	<input type="checkbox"/> Infissi	<input type="checkbox"/> Tinteggiature	<input type="checkbox"/> Poggioli	
<input type="checkbox"/> Contorni	<input type="checkbox"/> Portici	<input type="checkbox"/> Decorazioni	<input type="checkbox"/> Decorazioni pittoriche	<input type="checkbox"/> Abbaini	
<input type="checkbox"/> Cortili antichi	<input type="checkbox"/> Murature	<input type="checkbox"/> Zoccolatura	<input type="checkbox"/> Pavimentazioni	<input type="checkbox"/> Parapetti	

# SCHEMA DI ANALISI E PROGETTO DI TUTELA DEI NUCLEI DI ANTICA FORMAZIONE

Allegato al Piano delle Regole per il recupero, la tutela e la valorizzazione dei Nuclei di Antica Formazione

Località:	Cevo	Isolato:	A	Link:	A_070
Indirizzo:	Via Fiume				
Foglio:	15	Mappale:	284		

### Stato di conservazione

INTEGRO  
 POCO ALTERATO  
 ALTERATO  
 MOLTO ALTERATO  
 RECENTE

### Valore architettonico

NULLO  
 MODESTO  
 BUONO  
 RILEVANTE

### Stato di dissesto

NUMEROSE LESIONI  
 POCHE LESIONI  
 LESIONI NON PRESENTI

### Tipo di interesse

STORICO  
 ARCHITETTONICO  
 TIPOLOGICO  
 AMBIENTALE / DI CONTESTO  
 NESSUNO, NEUTRO

<b>Interventi:</b>	<input type="checkbox"/> Ripristinato	<input type="checkbox"/> Trasformato	<input type="checkbox"/> Ampliato
<b>Sottotetto</b>	<input type="radio"/> DA RECUPERARE	<input checked="" type="radio"/> GIA' RECUPERATO	<input type="radio"/> NON PRESENTE

### Rilevanza paesistica

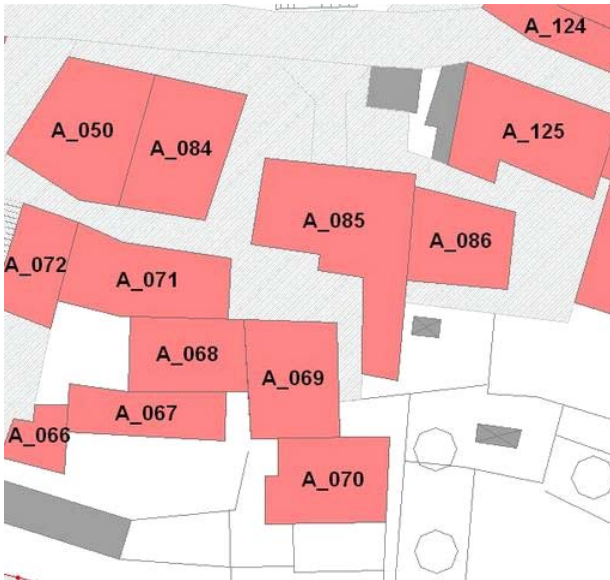
NEGATIVO, CONTRASTANTE  
 NEUTRO O SENZA RILIEVO  
 COMPLEMENTARE AL PAESAGGIO  
 CARATTERIZZANTI / SIGNIFICATIVI PER IL PAESAGGIO

### Interventi ammessi come da NORME del PdR

1 Livello   
  2 Livello   
  3 Livello   
  4 Livello   
  5 Livello

**Note e prescrizioni aggiuntive:**

### Estratto catastale:



### Fotografia:



# SCHEDA DI ANALISI E PROGETTO DI TUTELA DEI NUCLEI DI ANTICA FORMAZIONE

Allegato al Piano delle Regole per il recupero, la tutela e la valorizzazione dei Nuclei di Antica Formazione

Località:	Cevo	Isolato:	A	Link:	A_071
Indirizzo:	Via Fiume				
Foglio:	15	Mappale:	231 - 233		

Superficie coperta: 100  
 Numero di piani: 3  
 Volume stimato: 900

**Caratteristiche generali**

PERTINENZA  
 EDIFICIO PRINCIPALE

**Vincoli**

Nessun vincolo  
 Vincolo monumentale  
 Vincolo paesaggistico

**Categorie**

POPOLARE       CIVILE  
 ECONOMICA       LUSO

**Aree scoperte**

CORTILE       VERDE PRIVATO       DEPOSITO  
 GIARDINO       PARCHEGGIO       INCOLTO  
 NESSUNA       VERDE PUBBLICO

**Epoca di costruzione**

PRIMA DEL 1919       DOPO IL 1960  
 TRA IL 1919 ED IL 1945       DI EPOCA IGNOTA  
 TRA IL 1945 ED IL 1960

**Proprietà**

PRIVATA  
 PUBBLICA  
 MISTA

**Tipologia architettonica**

PALAZZO  
 FABBRICATO RURALE  
 CASA A CORTE  
 ED PUBBLICO/RELIGIOSO  
 CASA UNIFAMILIARE  
 CASA PLURIFAMILIARE  
 CASA A SCHIERA

Condizioni igieniche generali: sufficienti

Condizioni statiche generali: sufficienti

Dotazione di posteggi pertinenziali:

**Destinazione d'uso**

	A	B
ACCESSORI RESIDENZA	<input type="radio"/>	<input type="radio"/>
RESIDENZA	<input checked="" type="radio"/>	<input type="radio"/>
ARTIGIANATO	<input type="radio"/>	<input type="radio"/>
INDUSTRIA	<input type="radio"/>	<input type="radio"/>
NEGOZI	<input type="radio"/>	<input type="radio"/>
DEPOSITI - MAGAZZINI	<input type="radio"/>	<input type="radio"/>
UFFICI PRIVATI	<input type="radio"/>	<input type="radio"/>
CREDITO ASSICURAZIONI	<input type="radio"/>	<input type="radio"/>
STUDI PROFESSIONALI	<input type="radio"/>	<input type="radio"/>
LOCALI DA SPETTACOLO	<input type="radio"/>	<input type="radio"/>
PUBBLICI ESERCIZI	<input type="radio"/>	<input type="radio"/>

**Destinazione d'uso**

	A	B
ATTREZZATURE RICREATIVE	<input type="radio"/>	<input type="radio"/>
ISTRUZIONE	<input type="radio"/>	<input type="radio"/>
CULTURA POLITICA	<input type="radio"/>	<input type="radio"/>
UFFICI PUBBLICI	<input type="radio"/>	<input type="radio"/>
CULTO	<input type="radio"/>	<input type="radio"/>
SANITA'	<input type="radio"/>	<input type="radio"/>
ASSISTENZA	<input type="radio"/>	<input type="radio"/>
SICUREZZA	<input type="radio"/>	<input type="radio"/>
SPORT	<input type="radio"/>	<input type="radio"/>
IMPIANTI TECNOLOGICI	<input type="radio"/>	<input type="radio"/>
SERVIZI AGRICOLI	<input type="radio"/>	<input type="radio"/>

A = Prevalente

B = Altra significativa

**Elementi architettonici significativi**

<input type="checkbox"/> Archi	<input type="checkbox"/> Gronde	<input type="checkbox"/> Coperture	<input type="checkbox"/> Intonaco	<input type="checkbox"/> Affreschi	<input type="checkbox"/> Inferriate
<input type="checkbox"/> Colonne	<input type="checkbox"/> Portali	<input type="checkbox"/> Infissi	<input type="checkbox"/> Tinteggiature	<input type="checkbox"/> Poggioli	<input type="checkbox"/> Abbaini
<input type="checkbox"/> Contorni	<input type="checkbox"/> Portici	<input type="checkbox"/> Decorazioni	<input type="checkbox"/> Decorazioni pittoriche	<input type="checkbox"/> Parapetti	
<input type="checkbox"/> Cortili antichi	<input checked="" type="checkbox"/> Murature	<input type="checkbox"/> Zoccolatura	<input type="checkbox"/> Pavimentazioni		

# SCHEDA DI ANALISI E PROGETTO DI TUTELA DEI NUCLEI DI ANTICA FORMAZIONE

Allegato al Piano delle Regole per il recupero, la tutela e la valorizzazione dei Nuclei di Antica Formazione

Località:	Cevo	Isolato:	A	Link:	A_071
Indirizzo:	Via Fiume				
Foglio:	15	Mappale:	231 - 233		

Stato di conservazione	Valore architettonico	Stato di dissesto	Tipo di interesse
<input type="radio"/> INTEGRO <input type="radio"/> POCO ALTERATO <input checked="" type="radio"/> ALTERATO <input type="radio"/> MOLTO ALTERATO <input type="radio"/> RECENTE	<input type="radio"/> NULLO <input checked="" type="radio"/> MODESTO <input type="radio"/> BUONO <input type="radio"/> RILEVANTE	<input type="radio"/> NUMEROSE LESIONI <input type="radio"/> POCHE LESIONI <input checked="" type="radio"/> LESIONI NON PRESENTI	<input type="radio"/> STORICO <input type="radio"/> ARCHITETTONICO <input type="radio"/> TIPOLOGICO <input checked="" type="radio"/> AMBIENTALE / DI CONTESTO <input type="radio"/> NESSUNO, NEUTRO
<b>Interventi:</b> <input type="checkbox"/> Ripristinato <input checked="" type="checkbox"/> Trasformato <input type="checkbox"/> Ampliato			
<b>Sottotetto</b> <input type="radio"/> DA RECUPERARE <input checked="" type="radio"/> GIA' RECUPERATO <input type="radio"/> NON PRESENTE			

**Rilevanza paesistica**

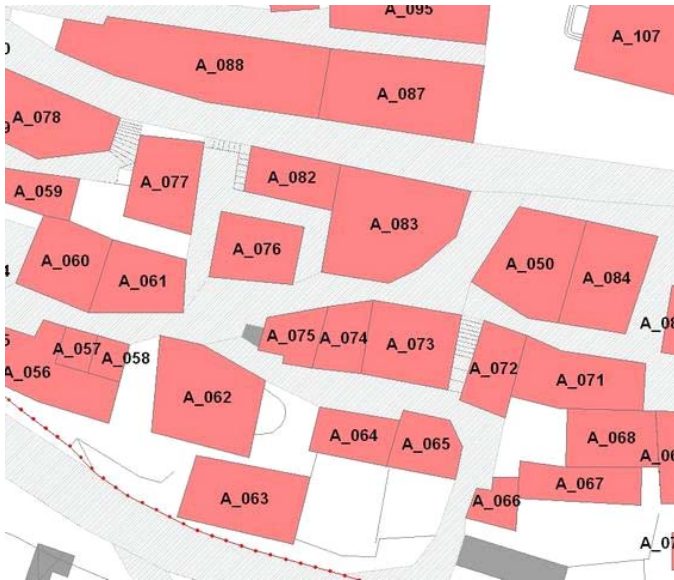
NEGATIVO, CONTRASTANTE   
  NEUTRO O SENZA RILIEVO   
  COMPLEMENTARE AL PAESAGGIO  
 CARATTERIZZANTI / SIGNIFICATIVI PER IL PAESAGGIO

**Interventi ammessi come da NORME del PdR**

1 Livello   
  2 Livello   
  3 Livello   
  4 Livello   
  5 Livello

**Note e prescrizioni aggiuntive:**    Non è ammessa la demolizione

**Estratto catastale:**



**Fotografia:**



# SCHEDA DI ANALISI E PROGETTO DI TUTELA DEI NUCLEI DI ANTICA FORMAZIONE

Allegato al Piano delle Regole per il recupero, la tutela e la valorizzazione dei Nuclei di Antica Formazione

Località:	Cevo	Isolato:	A	Link:	A_072
Indirizzo:	Via Fiume				
Foglio:	15	Mappale:	230		

Superficie coperta: 56  
 Numero di piani: 4  
 Volume stimato: 672

**Caratteristiche generali**

PERTINENZA  
 EDIFICIO PRINCIPALE

**Vincoli**

Nessun vincolo  
 Vincolo monumentale  
 Vincolo paesaggistico

**Categorie**

POPOLARE       CIVILE  
 ECONOMICA       LUSO

**Aree scoperte**

CORTILE       VERDE PRIVATO       DEPOSITO  
 GIARDINO       PARCHEGGIO       INCOLTO  
 NESSUNA       VERDE PUBBLICO

**Epoca di costruzione**

PRIMA DEL 1919       DOPO IL 1960  
 TRA IL 1919 ED IL 1945       DI EPOCA IGNOTA  
 TRA IL 1945 ED IL 1960

**Proprietà**

PRIVATA  
 PUBBLICA  
 MISTA

**Tipologia architettonica**

PALAZZO  
 FABBRICATO RURALE  
 CASA A CORTE  
 ED PUBBLICO/RELIGIOSO  
 CASA UNIFAMILIARE  
 CASA PLURIFAMILIARE  
 CASA A SCHIERA

Condizioni igieniche generali: sufficienti

Condizioni statiche generali: sufficienti

Dotazione di posteggi pertinenziali:

**Destinazione d'uso**

	A	B
ACCESSORI RESIDENZA	<input type="radio"/>	<input type="radio"/>
RESIDENZA	<input checked="" type="radio"/>	<input type="radio"/>
ARTIGIANATO	<input type="radio"/>	<input type="radio"/>
INDUSTRIA	<input type="radio"/>	<input type="radio"/>
NEGOZI	<input type="radio"/>	<input type="radio"/>
DEPOSITI - MAGAZZINI	<input type="radio"/>	<input type="radio"/>
UFFICI PRIVATI	<input type="radio"/>	<input type="radio"/>
CREDITO ASSICURAZIONI	<input type="radio"/>	<input type="radio"/>
STUDI PROFESSIONALI	<input type="radio"/>	<input type="radio"/>
LOCALI DA SPETTACOLO	<input type="radio"/>	<input type="radio"/>
PUBBLICI ESERCIZI	<input type="radio"/>	<input type="radio"/>

**Destinazione d'uso**

	A	B
ATTREZZATURE RICREATIVE	<input type="radio"/>	<input type="radio"/>
ISTRUZIONE	<input type="radio"/>	<input type="radio"/>
CULTURA POLITICA	<input type="radio"/>	<input type="radio"/>
UFFICI PUBBLICI	<input type="radio"/>	<input type="radio"/>
CULTO	<input type="radio"/>	<input type="radio"/>
SANITA'	<input type="radio"/>	<input type="radio"/>
ASSISTENZA	<input type="radio"/>	<input type="radio"/>
SICUREZZA	<input type="radio"/>	<input type="radio"/>
SPORT	<input type="radio"/>	<input type="radio"/>
IMPIANTI TECNOLOGICI	<input type="radio"/>	<input type="radio"/>
SERVIZI AGRICOLI	<input type="radio"/>	<input type="radio"/>

A = Prevalente

B = Altra significativa

**Elementi architettonici significativi**

<input type="checkbox"/> Archi	<input type="checkbox"/> Gronde	<input type="checkbox"/> Coperture	<input type="checkbox"/> Intonaco	<input type="checkbox"/> Affreschi	<input type="checkbox"/> Inferriate
<input type="checkbox"/> Colonne	<input type="checkbox"/> Portali	<input type="checkbox"/> Infissi	<input type="checkbox"/> Tinteggiature	<input type="checkbox"/> Poggioli	
<input type="checkbox"/> Contorni	<input type="checkbox"/> Portici	<input type="checkbox"/> Decorazioni	<input type="checkbox"/> Decorazioni pittoriche	<input type="checkbox"/> Abbaini	
<input type="checkbox"/> Cortili antichi	<input type="checkbox"/> Murature	<input type="checkbox"/> Zoccolatura	<input type="checkbox"/> Pavimentazioni	<input type="checkbox"/> Parapetti	



# SCHEDA DI ANALISI E PROGETTO DI TUTELA DEI NUCLEI DI ANTICA FORMAZIONE

Allegato al Piano delle Regole per il recupero, la tutela e la valorizzazione dei Nuclei di Antica Formazione

Località:	Cevo	Isolato:	A	Link:	A_072
Indirizzo:	Via Fiume				
Foglio:	15	Mappale:	230		

Stato di conservazione	Valore architettonico	Stato di dissesto	Tipo di interesse
<input type="radio"/> INTEGRO <input type="radio"/> POCO ALTERATO <input checked="" type="radio"/> ALTERATO <input type="radio"/> MOLTO ALTERATO <input type="radio"/> RECENTE	<input type="radio"/> NULLO <input checked="" type="radio"/> MODESTO <input type="radio"/> BUONO <input type="radio"/> RILEVANTE	<input type="radio"/> NUMEROSE LESIONI <input type="radio"/> POCHE LESIONI <input checked="" type="radio"/> LESIONI NON PRESENTI	<input type="radio"/> STORICO <input type="radio"/> ARCHITETTONICO <input type="radio"/> TIPOLOGICO <input checked="" type="radio"/> AMBIENTALE / DI CONTESTO <input type="radio"/> NESSUNO, NEUTRO
<b>Interventi:</b> <input type="checkbox"/> Ripristinato <input checked="" type="checkbox"/> Trasformato <input type="checkbox"/> Ampliato			
<b>Sottotetto</b> <input type="radio"/> DA RECUPERARE <input checked="" type="radio"/> GIA' RECUPERATO <input type="radio"/> NON PRESENTE			

**Rilevanza paesistica**

NEGATIVO, CONTRASTANTE   
  NEUTRO O SENZA RILIEVO   
  COMPLEMENTARE AL PAESAGGIO  
 CARATTERIZZANTI / SIGNIFICATIVI PER IL PAESAGGIO

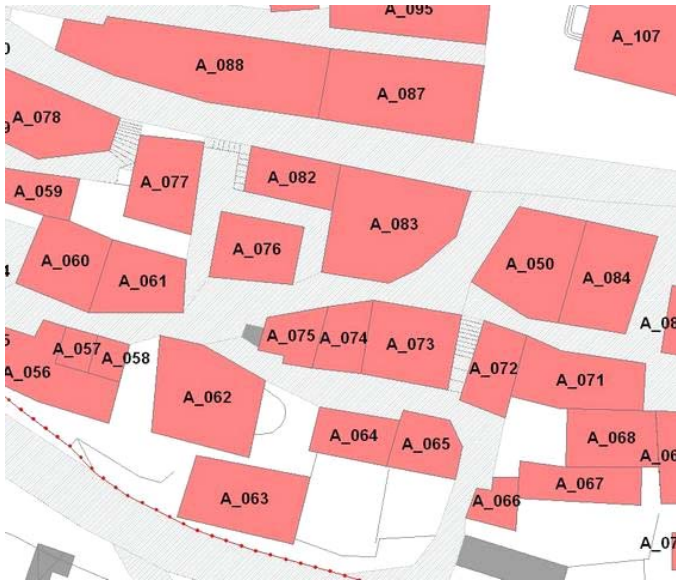
**Interventi ammessi come da NORME del PdR**

1 Livello   
  2 Livello   
  3 Livello   
  4 Livello   
  5 Livello

**Note e prescrizioni aggiuntive:**

Non è ammessa la demolizione

**Estratto catastale:**



**Fotografia:**



# SCHEDA DI ANALISI E PROGETTO DI TUTELA DEI NUCLEI DI ANTICA FORMAZIONE

Allegato al Piano delle Regole per il recupero, la tutela e la valorizzazione dei Nuclei di Antica Formazione

Località:	Cevo	Isolato:	A	Link:	A_073
Indirizzo:	Via Ripida				
Foglio:	15	Mappale:	227		

Superficie coperta: 95  
 Numero di piani: 3  
 Volume stimato: 855

**Caratteristiche generali**

PERTINENZA  
 EDIFICIO PRINCIPALE

**Vincoli**

Nessun vincolo  
 Vincolo monumentale  
 Vincolo paesaggistico

**Categorie**

POPOLARE       CIVILE  
 ECONOMICA       LUSO

**Aree scoperte**

CORTILE       VERDE PRIVATO       DEPOSITO  
 GIARDINO       PARCHEGGIO       INCOLTO  
 NESSUNA       VERDE PUBBLICO

**Epoca di costruzione**

PRIMA DEL 1919       DOPO IL 1960  
 TRA IL 1919 ED IL 1945       DI EPOCA IGNOTA  
 TRA IL 1945 ED IL 1960

**Proprietà**

PRIVATA  
 PUBBLICA  
 MISTA

**Tipologia architettonica**

PALAZZO  
 FABBRICATO RURALE  
 CASA A CORTE  
 ED PUBBLICO/RELIGIOSO  
 CASA UNIFAMILIARE  
 CASA PLURIFAMILIARE  
 CASA A SCHIERA

Condizioni igieniche generali: buone  
 Condizioni statiche generali: buone

Dotazione di posteggi pertinenziali:

Destinazione d'uso	A	B
ACCESSORI RESIDENZA	<input type="radio"/>	<input type="radio"/>
RESIDENZA	<input checked="" type="radio"/>	<input type="radio"/>
ARTIGIANATO	<input type="radio"/>	<input type="radio"/>
INDUSTRIA	<input type="radio"/>	<input type="radio"/>
NEGOZI	<input type="radio"/>	<input type="radio"/>
DEPOSITI - MAGAZZINI	<input type="radio"/>	<input type="radio"/>
UFFICI PRIVATI	<input type="radio"/>	<input type="radio"/>
CREDITO ASSICURAZIONI	<input type="radio"/>	<input type="radio"/>
STUDI PROFESSIONALI	<input type="radio"/>	<input type="radio"/>
LOCALI DA SPETTACOLO	<input type="radio"/>	<input type="radio"/>
PUBBLICI ESERCIZI	<input type="radio"/>	<input type="radio"/>

Destinazione d'uso	A	B
ATTREZZATURE RICREATIVE	<input type="radio"/>	<input type="radio"/>
ISTRUZIONE	<input type="radio"/>	<input type="radio"/>
CULTURA POLITICA	<input type="radio"/>	<input type="radio"/>
UFFICI PUBBLICI	<input type="radio"/>	<input type="radio"/>
CULTO	<input type="radio"/>	<input type="radio"/>
SANITA'	<input type="radio"/>	<input type="radio"/>
ASSISTENZA	<input type="radio"/>	<input type="radio"/>
SICUREZZA	<input type="radio"/>	<input type="radio"/>
SPORT	<input type="radio"/>	<input type="radio"/>
IMPIANTI TECNOLOGICI	<input type="radio"/>	<input type="radio"/>
SERVIZI AGRICOLI	<input type="radio"/>	<input type="radio"/>

A = Prevalente

B = Altra significativa

## Elementi architettonici significativi

<input type="checkbox"/> Archi	<input type="checkbox"/> Gronde	<input type="checkbox"/> Coperture	<input type="checkbox"/> Intonaco	<input type="checkbox"/> Affreschi	<input type="checkbox"/> Inferriate
<input type="checkbox"/> Colonne	<input type="checkbox"/> Portali	<input type="checkbox"/> Infissi	<input type="checkbox"/> Tinteggiature	<input type="checkbox"/> Poggioli	<input type="checkbox"/> Abbaini
<input type="checkbox"/> Contorni	<input type="checkbox"/> Portici	<input type="checkbox"/> Decorazioni	<input type="checkbox"/> Decorazioni pittoriche	<input type="checkbox"/> Parapetti	
<input type="checkbox"/> Cortili antichi	<input checked="" type="checkbox"/> Murature	<input type="checkbox"/> Zoccolatura	<input type="checkbox"/> Pavimentazioni		

# SCHEDA DI ANALISI E PROGETTO DI TUTELA DEI NUCLEI DI ANTICA FORMAZIONE

Allegato al Piano delle Regole per il recupero, la tutela e la valorizzazione dei Nuclei di Antica Formazione

Località:	Cevo	Isolato:	A	Link:	A_073
Indirizzo:	Via Ripida				
Foglio:	15	Mappale:	227		

Stato di conservazione	Valore architettonico	Stato di dissesto	Tipo di interesse
<input type="radio"/> INTEGRO <input checked="" type="radio"/> POCO ALTERATO <input type="radio"/> ALTERATO <input type="radio"/> MOLTO ALTERATO <input type="radio"/> RECENTE	<input type="radio"/> NULLO <input checked="" type="radio"/> MODESTO <input type="radio"/> BUONO <input type="radio"/> RILEVANTE	<input type="radio"/> NUMEROSE LESIONI <input type="radio"/> POCHE LESIONI <input checked="" type="radio"/> LESIONI NON PRESENTI	<input type="radio"/> STORICO <input type="radio"/> ARCHITETTONICO <input type="radio"/> TIPOLOGICO <input checked="" type="radio"/> AMBIENTALE / DI CONTESTO <input type="radio"/> NESSUNO, NEUTRO
<b>Interventi:</b> <input type="checkbox"/> Ripristinato <input checked="" type="checkbox"/> Trasformato <input type="checkbox"/> Ampliato			
<b>Sottotetto</b> <input type="radio"/> DA RECUPERARE <input checked="" type="radio"/> GIA' RECUPERATO <input type="radio"/> NON PRESENTE			

**Rilevanza paesistica**

NEGATIVO, CONTRASTANTE     NEUTRO O SENZA RILIEVO     COMPLEMENTARE AL PAESAGGIO  
 CARATTERIZZANTI / SIGNIFICATIVI PER IL PAESAGGIO

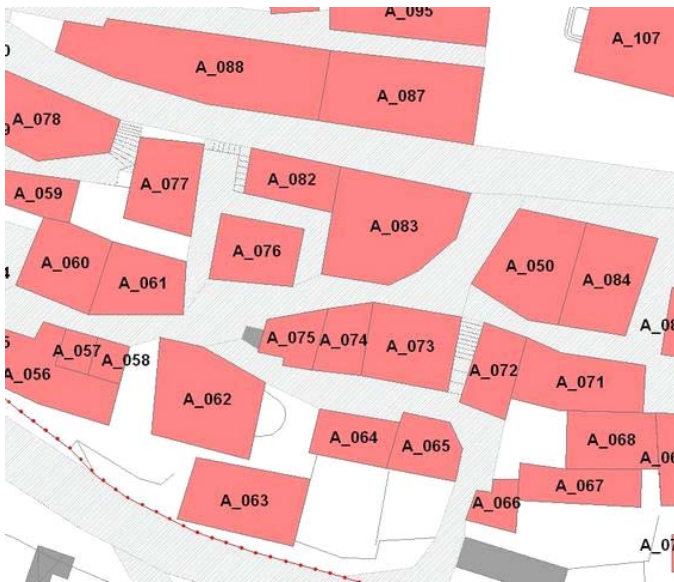
**Interventi ammessi come da NORME del PdR**

1 Livello     2 Livello     3 Livello     4 Livello     5 Livello

**Note e prescrizioni aggiuntive:**

Non è ammessa la demolizione

**Estratto catastale:**



**Fotografia:**



# SCHEDA DI ANALISI E PROGETTO DI TUTELA DEI NUCLEI DI ANTICA FORMAZIONE

Allegato al Piano delle Regole per il recupero, la tutela e la valorizzazione dei Nuclei di Antica Formazione

Località: Cevo	Isolato: A	Link: A_074
Indirizzo: Via Ripida		
Foglio: 15	Mappale: 226	

Superficie coperta: 45  
 Numero di piani: 2  
 Volume stimato: 270

### Caratteristiche generali

- PERTINENZA  
 EDIFICIO PRINCIPALE

### Vincoli

- Nessun vincolo  
 Vincolo monumentale  
 Vincolo paesaggistico

### Categorie

- POPOLARE  CIVILE  
 ECONOMICA  LUSO

### Aree scoperte

- CORTILE  VERDE PRIVATO  DEPOSITO  
 GIARDINO  PARCHEGGIO  INCOLTO  
 NESSUNA  VERDE PUBBLICO

### Epoca di costruzione

- PRIMA DEL 1919  DOPO IL 1960  
 TRA IL 1919 ED IL 1945  DI EPOCA IGNOTA  
 TRA IL 1945 ED IL 1960

### Proprietà

- PRIVATA  
 PUBBLICA  
 MISTA

### Tipologia architettonica

- PALAZZO  
 FABBRICATO RURALE  
 CASA A CORTE  
 ED PUBBLICO/RELIGIOSO  
 CASA UNIFAMILIARE  
 CASA PLURIFAMILIARE  
 CASA A SCHIERA

Condizioni igieniche generali: sufficienti

Condizioni statiche generali: sufficienti

Dotazione di posteggi pertinenziali:

### Destinazione d'uso

	A	B
ACCESSORI RESIDENZA	<input type="radio"/>	<input type="radio"/>
RESIDENZA	<input type="radio"/>	<input type="radio"/>
ARTIGIANATO	<input type="radio"/>	<input type="radio"/>
INDUSTRIA	<input type="radio"/>	<input type="radio"/>
NEGOZI	<input type="radio"/>	<input type="radio"/>
DEPOSITI - MAGAZZINI	<input checked="" type="radio"/>	<input type="radio"/>
UFFICI PRIVATI	<input type="radio"/>	<input type="radio"/>
CREDITO ASSICURAZIONI	<input type="radio"/>	<input type="radio"/>
STUDI PROFESSIONALI	<input type="radio"/>	<input type="radio"/>
LOCALI DA SPETTACOLO	<input type="radio"/>	<input type="radio"/>
PUBBLICI ESERCIZI	<input type="radio"/>	<input type="radio"/>

### Destinazione d'uso

	A	B
ATTREZZATURE RICREATIVE	<input type="radio"/>	<input type="radio"/>
ISTRUZIONE	<input type="radio"/>	<input type="radio"/>
CULTURA POLITICA	<input type="radio"/>	<input type="radio"/>
UFFICI PUBBLICI	<input type="radio"/>	<input type="radio"/>
CULTO	<input type="radio"/>	<input type="radio"/>
SANITA'	<input type="radio"/>	<input type="radio"/>
ASSISTENZA	<input type="radio"/>	<input type="radio"/>
SICUREZZA	<input type="radio"/>	<input type="radio"/>
SPORT	<input type="radio"/>	<input type="radio"/>
IMPIANTI TECNOLOGICI	<input type="radio"/>	<input type="radio"/>
SERVIZI AGRICOLI	<input type="radio"/>	<input type="radio"/>

A = Prevalente

B = Altra significativa

### Elementi architettonici significativi

<input type="checkbox"/> Archi	<input type="checkbox"/> Gronde	<input type="checkbox"/> Coperture	<input type="checkbox"/> Intonaco	<input type="checkbox"/> Affreschi	<input type="checkbox"/> Inferriate
<input type="checkbox"/> Colonne	<input type="checkbox"/> Portali	<input type="checkbox"/> Infissi	<input type="checkbox"/> Tinteggiature	<input type="checkbox"/> Poggioli	
<input type="checkbox"/> Contorni	<input type="checkbox"/> Portici	<input type="checkbox"/> Decorazioni	<input type="checkbox"/> Decorazioni pittoriche	<input type="checkbox"/> Abbaini	
<input type="checkbox"/> Cortili antichi	<input type="checkbox"/> Murature	<input type="checkbox"/> Zoccolatura	<input type="checkbox"/> Pavimentazioni	<input type="checkbox"/> Parapetti	

# SCHEDA DI ANALISI E PROGETTO DI TUTELA DEI NUCLEI DI ANTICA FORMAZIONE

Allegato al Piano delle Regole per il recupero, la tutela e la valorizzazione dei Nuclei di Antica Formazione

Località: Cevo	Isolato: A	Link: A_074
Indirizzo: Via Ripida		
Foglio: 15	Mappale: 226	

## Stato di conservazione

- INTEGRO
- POCO ALTERATO
- ALTERATO
- MOLTO ALTERATO
- RECENTE

## Valore architettonico

- NULLO
- MODESTO
- BUONO
- RILEVANTE

## Stato di dissesto

- NUMEROSE LESIONI
- POCHE LESIONI
- LESIONI NON PRESENTI

## Tipo di interesse

- STORICO
- ARCHITETTONICO
- TIPOLOGICO
- AMBIENTALE / DI CONTESTO
- NESSUNO, NEUTRO

<b>Interventi:</b>	<input type="checkbox"/> Ripristinato	<input type="checkbox"/> Trasformato	<input type="checkbox"/> Ampliato
<b>Sottotetto</b>	<input type="radio"/> DA RECUPERARE	<input type="radio"/> GIA' RECUPERATO	<input checked="" type="radio"/> NON PRESENTE

## Rilevanza paesistica

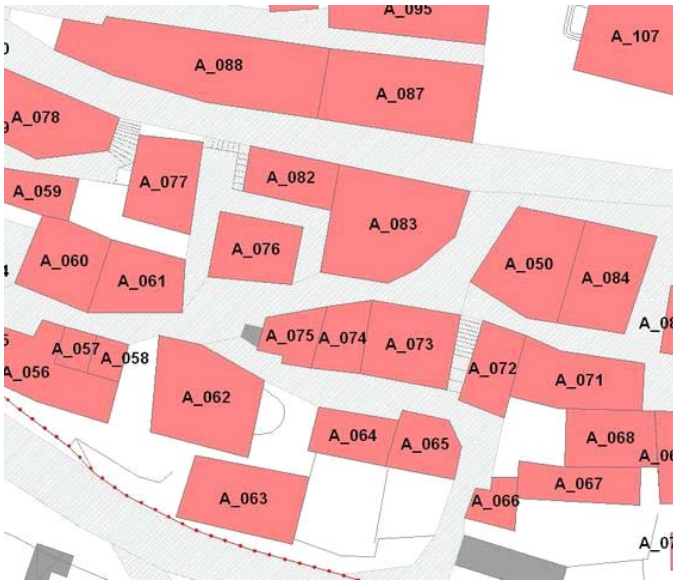
- NEGATIVO, CONTRASTANTE
- NEUTRO O SENZA RILIEVO
- COMPLEMENTARE AL PAESAGGIO
- CARATTERIZZANTI / SIGNIFICATIVI PER IL PAESAGGIO

## Interventi ammessi come da NORME del PdR

1 Livello   
 2 Livello   
 3 Livello   
 4 Livello   
 5 Livello

**Note e prescrizioni aggiuntive:**

## Estratto catastale:



## Fotografia:



# SCHEDA DI ANALISI E PROGETTO DI TUTELA DEI NUCLEI DI ANTICA FORMAZIONE

Allegato al Piano delle Regole per il recupero, la tutela e la valorizzazione dei Nuclei di Antica Formazione

Località:	Cevo	Isolato:	A	Link:	A_075
Indirizzo:	Via Ripida				
Foglio:	15	Mappale:	225		

Superficie coperta: 40

Numero di piani: 4

Volume stimato: 480

### Caratteristiche generali

- PERTINENZA  
 EDIFICIO PRINCIPALE

### Vincoli

- Nessun vincolo  
 Vincolo monumentale  
 Vincolo paesaggistico

### Categorie

- POPOLARE       CIVILE  
 ECONOMICA       LUSO

### Aree scoperte

- CORTILE       VERDE PRIVATO       DEPOSITO  
 GIARDINO       PARCHEGGIO       INCOLTO  
 NESSUNA       VERDE PUBBLICO

### Epoca di costruzione

- PRIMA DEL 1919       DOPO IL 1960  
 TRA IL 1919 ED IL 1945       DI EPOCA IGNOTA  
 TRA IL 1945 ED IL 1960

### Proprietà

- PRIVATA  
 PUBBLICA  
 MISTA

### Tipologia architettonica

- PALAZZO  
 FABBRICATO RURALE  
 CASA A CORTE  
 ED PUBBLICO/RELIGIOSO  
 CASA UNIFAMILIARE  
 CASA PLURIFAMILIARE  
 CASA A SCHIERA

Condizioni igieniche generali: sufficienti

Condizioni statiche generali: sufficienti

Dotazione di posteggi pertinenziali:

### Destinazione d'uso

	A	B
ACCESSORI RESIDENZA	<input type="radio"/>	<input checked="" type="radio"/>
RESIDENZA	<input checked="" type="radio"/>	<input type="radio"/>
ARTIGIANATO	<input type="radio"/>	<input checked="" type="radio"/>
INDUSTRIA	<input type="radio"/>	<input checked="" type="radio"/>
NEGOZI	<input type="radio"/>	<input checked="" type="radio"/>
DEPOSITI - MAGAZZINI	<input type="radio"/>	<input checked="" type="radio"/>
UFFICI PRIVATI	<input type="radio"/>	<input checked="" type="radio"/>
CREDITO ASSICURAZIONI	<input type="radio"/>	<input checked="" type="radio"/>
STUDI PROFESSIONALI	<input type="radio"/>	<input checked="" type="radio"/>
LOCALI DA SPETTACOLO	<input type="radio"/>	<input checked="" type="radio"/>
PUBBLICI ESERCIZI	<input type="radio"/>	<input checked="" type="radio"/>

### Destinazione d'uso

	A	B
ATTREZZATURE RICREATIVE	<input type="radio"/>	<input checked="" type="radio"/>
ISTRUZIONE	<input type="radio"/>	<input checked="" type="radio"/>
CULTURA POLITICA	<input type="radio"/>	<input checked="" type="radio"/>
UFFICI PUBBLICI	<input type="radio"/>	<input checked="" type="radio"/>
CULTO	<input type="radio"/>	<input checked="" type="radio"/>
SANITA'	<input type="radio"/>	<input checked="" type="radio"/>
ASSISTENZA	<input type="radio"/>	<input checked="" type="radio"/>
SICUREZZA	<input type="radio"/>	<input checked="" type="radio"/>
SPORT	<input type="radio"/>	<input checked="" type="radio"/>
IMPIANTI TECNOLOGICI	<input type="radio"/>	<input checked="" type="radio"/>
SERVIZI AGRICOLI	<input type="radio"/>	<input checked="" type="radio"/>

A = Prevalente

B = Altra significativa

### Elementi architettonici significativi

<input type="checkbox"/> Archi	<input type="checkbox"/> Gronde	<input type="checkbox"/> Coperture	<input type="checkbox"/> Intonaco	<input type="checkbox"/> Affreschi	<input type="checkbox"/> Inferriate
<input type="checkbox"/> Colonne	<input type="checkbox"/> Portali	<input type="checkbox"/> Infissi	<input type="checkbox"/> Tinteggiature	<input type="checkbox"/> Poggioli	<input type="checkbox"/> Abbaini
<input type="checkbox"/> Contorni	<input type="checkbox"/> Portici	<input type="checkbox"/> Decorazioni	<input type="checkbox"/> Decorazioni pittoriche	<input type="checkbox"/> Parapetti	
<input type="checkbox"/> Cortili antichi	<input type="checkbox"/> Murature	<input type="checkbox"/> Zoccolatura	<input type="checkbox"/> Pavimentazioni		

# SCHEDA DI ANALISI E PROGETTO DI TUTELA DEI NUCLEI DI ANTICA FORMAZIONE

Allegato al Piano delle Regole per il recupero, la tutela e la valorizzazione dei Nuclei di Antica Formazione

Località: Cevo	Isolato: A	Link: A_075
Indirizzo: Via Ripida		
Foglio: 15	Mappale: 225	

Stato di conservazione	Valore architettonico	Stato di dissesto	Tipo di interesse
<input type="radio"/> INTEGRO <input type="radio"/> POCO ALTERATO <input checked="" type="radio"/> ALTERATO <input type="radio"/> MOLTO ALTERATO <input type="radio"/> RECENTE	<input type="radio"/> NULLO <input checked="" type="radio"/> MODESTO <input type="radio"/> BUONO <input type="radio"/> RILEVANTE	<input type="radio"/> NUMEROSE LESIONI <input type="radio"/> POCHE LESIONI <input checked="" type="radio"/> LESIONI NON PRESENTI	<input type="radio"/> STORICO <input type="radio"/> ARCHITETTONICO <input type="radio"/> TIPOLOGICO <input type="radio"/> AMBIENTALE / DI CONTESTO <input checked="" type="radio"/> NESSUNO, NEUTRO
<b>Interventi:</b> <input type="checkbox"/> Ripristinato <input checked="" type="checkbox"/> Trasformato <input checked="" type="checkbox"/> Ampliato			
<b>Sottotetto</b> <input type="radio"/> DA RECUPERARE <input checked="" type="radio"/> GIA' RECUPERATO <input type="radio"/> NON PRESENTE			

**Rilevanza paesistica**

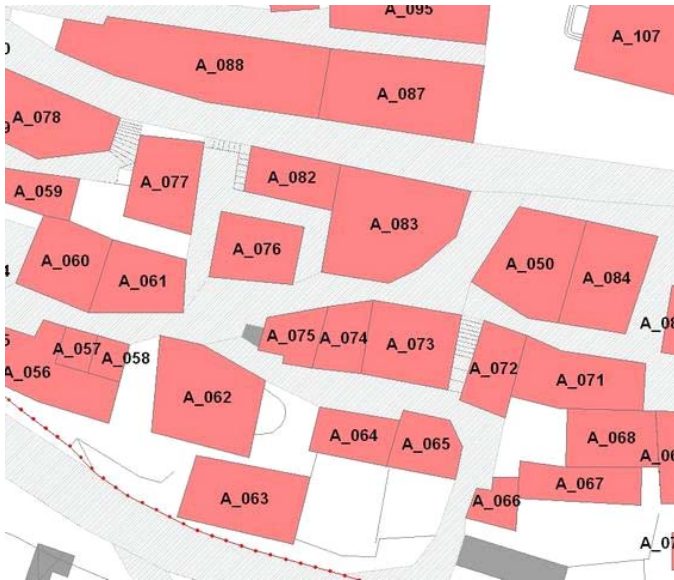
NEGATIVO, CONTRASTANTE     NEUTRO O SENZA RILIEVO     COMPLEMENTARE AL PAESAGGIO  
 CARATTERIZZANTI / SIGNIFICATIVI PER IL PAESAGGIO

**Interventi ammessi come da NORME del PdR**

1 Livello     2 Livello     3 Livello     4 Livello     5 Livello

**Note e prescrizioni aggiuntive:**

**Estratto catastale:**



**Fotografia:**



# SCHEDA DI ANALISI E PROGETTO DI TUTELA DEI NUCLEI DI ANTICA FORMAZIONE

Allegato al Piano delle Regole per il recupero, la tutela e la valorizzazione dei Nuclei di Antica Formazione

Località:	Cevo	Isolato:	A	Link:	A_076
Indirizzo:	Via S. Vigilio				
Foglio:	15	Mappale:	186		

Superficie coperta: 75  
 Numero di piani: 2  
 Volume stimato: 450

### Caratteristiche generali

- PERTINENZA  
 EDIFICIO PRINCIPALE

### Vincoli

- Nessun vincolo  
 Vincolo monumentale  
 Vincolo paesaggistico

### Categorie

- POPOLARE  CIVILE  
 ECONOMICA  LUSO

### Aree scoperte

- CORTILE  VERDE PRIVATO  DEPOSITO  
 GIARDINO  PARCHEGGIO  INCOLTO  
 NESSUNA  VERDE PUBBLICO

### Epoca di costruzione

- PRIMA DEL 1919  DOPO IL 1960  
 TRA IL 1919 ED IL 1945  DI EPOCA IGNOTA  
 TRA IL 1945 ED IL 1960

### Proprietà

- PRIVATA  
 PUBBLICA  
 MISTA

### Tipologia architettonica

- PALAZZO  
 FABBRICATO RURALE  
 CASA A CORTE  
 ED PUBBLICO/RELIGIOSO  
 CASA UNIFAMILIARE  
 CASA PLURIFAMILIARE  
 CASA A SCHIERA

Condizioni igieniche generali: insufficienti

Condizioni statiche generali: insufficienti

Dotazione di posteggi pertinenziali:

### Destinazione d'uso

	A	B
ACCESSORI RESIDENZA	<input type="radio"/>	<input checked="" type="radio"/>
RESIDENZA	<input type="radio"/>	<input checked="" type="radio"/>
ARTIGIANATO	<input type="radio"/>	<input checked="" type="radio"/>
INDUSTRIA	<input type="radio"/>	<input checked="" type="radio"/>
NEGOZI	<input type="radio"/>	<input checked="" type="radio"/>
DEPOSITI - MAGAZZINI	<input type="radio"/>	<input checked="" type="radio"/>
UFFICI PRIVATI	<input type="radio"/>	<input checked="" type="radio"/>
CREDITO ASSICURAZIONI	<input type="radio"/>	<input checked="" type="radio"/>
STUDI PROFESSIONALI	<input type="radio"/>	<input checked="" type="radio"/>
LOCALI DA SPETTACOLO	<input type="radio"/>	<input checked="" type="radio"/>
PUBBLICI ESERCIZI	<input type="radio"/>	<input checked="" type="radio"/>

### Destinazione d'uso

	A	B
ATTREZZATURE RICREATIVE	<input type="radio"/>	<input checked="" type="radio"/>
ISTRUZIONE	<input type="radio"/>	<input checked="" type="radio"/>
CULTURA POLITICA	<input type="radio"/>	<input checked="" type="radio"/>
UFFICI PUBBLICI	<input type="radio"/>	<input checked="" type="radio"/>
CULTO	<input type="radio"/>	<input checked="" type="radio"/>
SANITA'	<input type="radio"/>	<input checked="" type="radio"/>
ASSISTENZA	<input type="radio"/>	<input checked="" type="radio"/>
SICUREZZA	<input type="radio"/>	<input checked="" type="radio"/>
SPORT	<input type="radio"/>	<input checked="" type="radio"/>
IMPIANTI TECNOLOGICI	<input type="radio"/>	<input checked="" type="radio"/>
SERVIZI AGRICOLI	<input checked="" type="radio"/>	<input type="radio"/>

A = Prevalente

B = Altra significativa

### Elementi architettonici significativi

<input type="checkbox"/> Archi	<input type="checkbox"/> Gronde	<input type="checkbox"/> Coperture	<input type="checkbox"/> Intonaco	<input type="checkbox"/> Affreschi	<input checked="" type="checkbox"/> Inferriate
<input type="checkbox"/> Colonne	<input type="checkbox"/> Portali	<input checked="" type="checkbox"/> Infissi	<input type="checkbox"/> Tinteggiature		<input type="checkbox"/> Poggioli
<input checked="" type="checkbox"/> Contorni	<input type="checkbox"/> Portici	<input type="checkbox"/> Decorazioni	<input type="checkbox"/> Decorazioni pittoriche		<input type="checkbox"/> Abbaini
<input type="checkbox"/> Cortili antichi	<input checked="" type="checkbox"/> Murature	<input type="checkbox"/> Zoccolatura	<input type="checkbox"/> Pavimentazioni		<input type="checkbox"/> Parapetti



# SCHEDA DI ANALISI E PROGETTO DI TUTELA DEI NUCLEI DI ANTICA FORMAZIONE

Allegato al Piano delle Regole per il recupero, la tutela e la valorizzazione dei Nuclei di Antica Formazione

Località:	Cevo	Isolato:	A	Link:	A_076
Indirizzo:	Via S. Vigilio				
Foglio:	15	Mappale:	186		

## Stato di conservazione

- INTEGRO
- POCO ALTERATO
- ALTERATO
- MOLTO ALTERATO
- RECENTE

## Valore architettonico

- NULLO
- MODESTO
- BUONO
- RILEVANTE

## Stato di dissesto

- NUMEROSE LESIONI
- POCHE LESIONI
- LESIONI NON PRESENTI

## Tipo di interesse

- STORICO
- ARCHITETTONICO
- TIPOLOGICO
- AMBIENTALE / DI CONTESTO
- NESSUNO, NEUTRO

### Interventi:

 Ripristinato Trasformato Ampliato

### Sottotetto

 DA RECUPERARE GIA' RECUPERATO NON PRESENTE

## Rilevanza paesistica

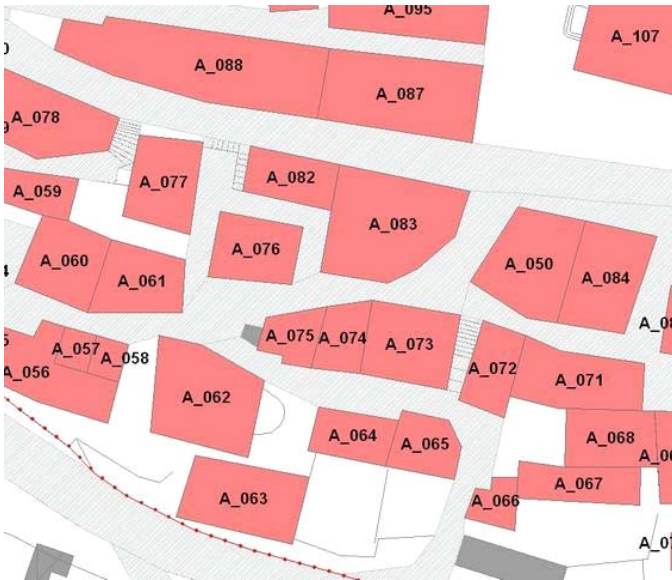
- NEGATIVO, CONTRASTANTE
- NEUTRO O SENZA RILIEVO
- COMPLEMENTARE AL PAESAGGIO
- CARATTERIZZANTI / SIGNIFICATIVI PER IL PAESAGGIO

## Interventi ammessi come da NORME del PdR

- 1 Livello
- 2 Livello
- 3 Livello
- 4 Livello
- 5 Livello

Note e prescrizioni aggiuntive:

## Estratto catastale:



## Fotografia:



# SCHEDA DI ANALISI E PROGETTO DI TUTELA DEI NUCLEI DI ANTICA FORMAZIONE

Allegato al Piano delle Regole per il recupero, la tutela e la valorizzazione dei Nuclei di Antica Formazione

Località:	Cevo	Isolato:	A	Link:	A_077
Indirizzo:	Via Trieste				
Foglio:	15	Mappale:	179		

Superficie coperta:

Numero di piani:

Volume stimato:

### Caratteristiche generali

PERTINENZA

EDIFICIO PRINCIPALE

### Vincoli

Nessun vincolo

Vincolo monumentale

Vincolo paesaggistico

### Categorie

POPOLARE  CIVILE

ECONOMICA  LUSO

### Aree scoperte

CORTILE  VERDE PRIVATO  DEPOSITO

GIARDINO  PARCHEGGIO  INCOLTO

NESSUNA  VERDE PUBBLICO

### Epoca di costruzione

PRIMA DEL 1919  DOPO IL 1960

TRA IL 1919 ED IL 1945  DI EPOCA IGNOTA

TRA IL 1945 ED IL 1960

### Proprietà

PRIVATA

PUBBLICA

MISTA

### Tipologia architettonica

PALAZZO

FABBRICATO RURALE

CASA A CORTE

ED PUBBLICO/RELIGIOSO

CASA UNIFAMILIARE

CASA PLURIFAMILIARE

CASA A SCHIERA

Condizioni igieniche generali:

Condizioni statiche generali:

Dotazione di posteggi pertinenziali:

### Destinazione d'uso

	A	B
ACCESSORI RESIDENZA	<input type="radio"/>	<input type="radio"/>
RESIDENZA	<input checked="" type="radio"/>	<input type="radio"/>
ARTIGIANATO	<input type="radio"/>	<input type="radio"/>
INDUSTRIA	<input type="radio"/>	<input type="radio"/>
NEGOZI	<input type="radio"/>	<input type="radio"/>
DEPOSITI - MAGAZZINI	<input type="radio"/>	<input type="radio"/>
UFFICI PRIVATI	<input type="radio"/>	<input type="radio"/>
CREDITO ASSICURAZIONI	<input type="radio"/>	<input type="radio"/>
STUDI PROFESSIONALI	<input type="radio"/>	<input type="radio"/>
LOCALI DA SPETTACOLO	<input type="radio"/>	<input type="radio"/>
PUBBLICI ESERCIZI	<input type="radio"/>	<input type="radio"/>

### Destinazione d'uso

	A	B
ATTREZZATURE RICREATIVE	<input type="radio"/>	<input type="radio"/>
ISTRUZIONE	<input type="radio"/>	<input type="radio"/>
CULTURA POLITICA	<input type="radio"/>	<input type="radio"/>
UFFICI PUBBLICI	<input type="radio"/>	<input type="radio"/>
CULTO	<input type="radio"/>	<input type="radio"/>
SANITA'	<input type="radio"/>	<input type="radio"/>
ASSISTENZA	<input type="radio"/>	<input type="radio"/>
SICUREZZA	<input type="radio"/>	<input type="radio"/>
SPORT	<input type="radio"/>	<input type="radio"/>
IMPIANTI TECNOLOGICI	<input type="radio"/>	<input type="radio"/>
SERVIZI AGRICOLI	<input type="radio"/>	<input type="radio"/>

A = Prevalente

B = Altra significativa

### Elementi architettonici significativi

<input type="checkbox"/> Archi	<input type="checkbox"/> Gronde	<input type="checkbox"/> Coperture	<input type="checkbox"/> Intonaco	<input type="checkbox"/> Affreschi	<input type="checkbox"/> Inferriate
<input type="checkbox"/> Colonne	<input type="checkbox"/> Portali	<input type="checkbox"/> Infissi	<input type="checkbox"/> Tinteggiature	<input type="checkbox"/> Poggioli	
<input type="checkbox"/> Contorni	<input type="checkbox"/> Portici	<input type="checkbox"/> Decorazioni	<input type="checkbox"/> Decorazioni pittoriche	<input type="checkbox"/> Abbaini	
<input type="checkbox"/> Cortili antichi	<input type="checkbox"/> Murature	<input type="checkbox"/> Zoccolatura	<input type="checkbox"/> Pavimentazioni	<input type="checkbox"/> Parapetti	

# SCHEDA DI ANALISI E PROGETTO DI TUTELA DEI NUCLEI DI ANTICA FORMAZIONE

Allegato al Piano delle Regole per il recupero, la tutela e la valorizzazione dei Nuclei di Antica Formazione

Località:	Cevo	Isolato:	A	Link:	A_077
Indirizzo:	Via Trieste				
Foglio:	15	Mappale:	179		

## Stato di conservazione

- INTEGRO
- POCO ALTERATO
- ALTERATO
- MOLTO ALTERATO
- RECENTE

## Valore architettonico

- NULLO
- MODESTO
- BUONO
- RILEVANTE

## Stato di dissesto

- NUMEROSE LESIONI
- POCHE LESIONI
- LESIONI NON PRESENTI

## Tipo di interesse

- STORICO
- ARCHITETTONICO
- TIPOLOGICO
- AMBIENTALE / DI CONTESTO
- NESSUNO, NEUTRO

<b>Interventi:</b>	<input type="checkbox"/> Ripristinato	<input type="checkbox"/> Trasformato	<input type="checkbox"/> Ampliato
<b>Sottotetto</b>	<input type="radio"/> DA RECUPERARE	<input checked="" type="radio"/> GIA' RECUPERATO	<input type="radio"/> NON PRESENTE

## Rilevanza paesistica

- NEGATIVO, CONTRASTANTE
- NEUTRO O SENZA RILIEVO
- COMPLEMENTARE AL PAESAGGIO
- CARATTERIZZANTI / SIGNIFICATIVI PER IL PAESAGGIO

## Interventi ammessi come da NORME del PdR

- 1 Livello
- 2 Livello
- 3 Livello
- 4 Livello
- 5 Livello

<b>Note e prescrizioni aggiuntive:</b>	
--	--

## Estratto catastale:



## Fotografia:



# SCHEDA DI ANALISI E PROGETTO DI TUTELA DEI NUCLEI DI ANTICA FORMAZIONE

Allegato al Piano delle Regole per il recupero, la tutela e la valorizzazione dei Nuclei di Antica Formazione

Località:	Cevo	Isolato:	A	Link:	A_078
Indirizzo:	Via Trieste				
Foglio:	15	Mappale:	142 - 143 - 146 - 147		

Superficie coperta: 152

Numero di piani: 3

Volume stimato: 1368

### Caratteristiche generali

- PERTINENZA  
 EDIFICIO PRINCIPALE

### Vincoli

- Nessun vincolo  
 Vincolo monumentale  
 Vincolo paesaggistico

### Categorie

- POPOLARE       CIVILE  
 ECONOMICA       LUSO

### Aree scoperte

- CORTILE       VERDE PRIVATO       DEPOSITO  
 GIARDINO       PARCHEGGIO       INCOLTO  
 NESSUNA       VERDE PUBBLICO

### Epoca di costruzione

- PRIMA DEL 1919       DOPO IL 1960  
 TRA IL 1919 ED IL 1945       DI EPOCA IGNOTA  
 TRA IL 1945 ED IL 1960

### Proprietà

- PRIVATA  
 PUBBLICA  
 MISTA

### Tipologia architettonica

- PALAZZO  
 FABBRICATO RURALE  
 CASA A CORTE  
 ED PUBBLICO/RELIGIOSO  
 CASA UNIFAMILIARE  
 CASA PLURIFAMILIARE  
 CASA A SCHIERA

Condizioni igieniche generali: sufficienti

Condizioni statiche generali: sufficienti

Dotazione di posteggi pertinenziali:

### Destinazione d'uso

	A	B
ACCESSORI RESIDENZA	<input type="radio"/>	<input type="radio"/>
RESIDENZA	<input checked="" type="radio"/>	<input type="radio"/>
ARTIGIANATO	<input type="radio"/>	<input type="radio"/>
INDUSTRIA	<input type="radio"/>	<input type="radio"/>
NEGOZI	<input type="radio"/>	<input type="radio"/>
DEPOSITI - MAGAZZINI	<input type="radio"/>	<input type="radio"/>
UFFICI PRIVATI	<input type="radio"/>	<input type="radio"/>
CREDITO ASSICURAZIONI	<input type="radio"/>	<input type="radio"/>
STUDI PROFESSIONALI	<input type="radio"/>	<input type="radio"/>
LOCALI DA SPETTACOLO	<input type="radio"/>	<input type="radio"/>
PUBBLICI ESERCIZI	<input type="radio"/>	<input type="radio"/>

### Destinazione d'uso

	A	B
ATTREZZATURE RICREATIVE	<input type="radio"/>	<input type="radio"/>
ISTRUZIONE	<input type="radio"/>	<input type="radio"/>
CULTURA POLITICA	<input type="radio"/>	<input type="radio"/>
UFFICI PUBBLICI	<input type="radio"/>	<input type="radio"/>
CULTO	<input type="radio"/>	<input type="radio"/>
SANITA'	<input type="radio"/>	<input type="radio"/>
ASSISTENZA	<input type="radio"/>	<input type="radio"/>
SICUREZZA	<input type="radio"/>	<input type="radio"/>
SPORT	<input type="radio"/>	<input type="radio"/>
IMPIANTI TECNOLOGICI	<input type="radio"/>	<input type="radio"/>
SERVIZI AGRICOLI	<input type="radio"/>	<input type="radio"/>

A = Prevalente

B = Altra significativa

### Elementi architettonici significativi

<input type="checkbox"/> Archi	<input type="checkbox"/> Gronde	<input type="checkbox"/> Coperture	<input type="checkbox"/> Intonaco	<input type="checkbox"/> Affreschi	<input type="checkbox"/> Inferriate
<input type="checkbox"/> Colonne	<input type="checkbox"/> Portali	<input type="checkbox"/> Infissi	<input type="checkbox"/> Tinteggiature	<input type="checkbox"/> Poggioli	<input type="checkbox"/> Abbaini
<input checked="" type="checkbox"/> Contorni	<input type="checkbox"/> Portici	<input type="checkbox"/> Decorazioni	<input type="checkbox"/> Decorazioni pittoriche	<input type="checkbox"/> Parapetti	
<input type="checkbox"/> Cortili antichi	<input checked="" type="checkbox"/> Murature	<input type="checkbox"/> Zoccolatura	<input type="checkbox"/> Pavimentazioni		

# SCHEDA DI ANALISI E PROGETTO DI TUTELA DEI NUCLEI DI ANTICA FORMAZIONE

Allegato al Piano delle Regole per il recupero, la tutela e la valorizzazione dei Nuclei di Antica Formazione

Località:	Cevo	Isolato:	A	Link:	A_078
Indirizzo:	Via Trieste				
Foglio:	15	Mappale:	142 - 143 - 146 - 147		

## Stato di conservazione

- INTEGRO
- POCO ALTERATO
- ALTERATO
- MOLTO ALTERATO
- RECENTE

## Valore architettonico

- NULLO
- MODESTO
- BUONO
- RILEVANTE

## Stato di dissesto

- NUMEROSE LESIONI
- POCHE LESIONI
- LESIONI NON PRESENTI

## Tipo di interesse

- STORICO
- ARCHITETTONICO
- TIPOLOGICO
- AMBIENTALE / DI CONTESTO
- NESSUNO, NEUTRO

### Interventi:

- Ripristinato     Trasformato     Ampliato

### Sottotetto

- DA RECUPERARE     GIA' RECUPERATO     NON PRESENTE

## Rilevanza paesistica

- NEGATIVO, CONTRASTANTE
- NEUTRO O SENZA RILIEVO
- COMPLEMENTARE AL PAESAGGIO
- CARATTERIZZANTI / SIGNIFICATIVI PER IL PAESAGGIO

## Interventi ammessi come da NORME del PdR

- 1 Livello     2 Livello     3 Livello     4 Livello     5 Livello

### Note e prescrizioni aggiuntive:

Non è ammessa la demolizione. Si prescrive la conservazione dell'esistente

## Estratto catastale:



## Fotografia:



# SCHEDA DI ANALISI E PROGETTO DI TUTELA DEI NUCLEI DI ANTICA FORMAZIONE

Allegato al Piano delle Regole per il recupero, la tutela e la valorizzazione dei Nuclei di Antica Formazione

Località:	Cevo	Isolato:	A	Link:	A_079
Indirizzo:	Via Igna				
Foglio:	15	Mappale:	143		

Superficie coperta: 33  
 Numero di piani: 3  
 Volume stimato: 297

**Caratteristiche generali**

PERTINENZA  
 EDIFICIO PRINCIPALE

**Vincoli**

Nessun vincolo  
 Vincolo monumentale  
 Vincolo paesaggistico

**Categorie**

POPOLARE       CIVILE  
 ECONOMICA       LUSO

**Aree scoperte**

CORTILE       VERDE PRIVATO       DEPOSITO  
 GIARDINO       PARCHEGGIO       INCOLTO  
 NESSUNA       VERDE PUBBLICO

**Epoca di costruzione**

PRIMA DEL 1919       DOPO IL 1960  
 TRA IL 1919 ED IL 1945       DI EPOCA IGNOTA  
 TRA IL 1945 ED IL 1960

**Proprietà**

PRIVATA  
 PUBBLICA  
 MISTA

**Tipologia architettonica**

PALAZZO  
 FABBRICATO RURALE  
 CASA A CORTE  
 ED PUBBLICO/RELIGIOSO  
 CASA UNIFAMILIARE  
 CASA PLURIFAMILIARE  
 CASA A SCHIERA

Condizioni igieniche generali: sufficienti

Condizioni statiche generali: sufficienti

Dotazione di posteggi pertinenziali:

**Destinazione d'uso**

	A	B
ACCESSORI RESIDENZA	<input type="radio"/>	<input type="radio"/>
RESIDENZA	<input checked="" type="radio"/>	<input type="radio"/>
ARTIGIANATO	<input type="radio"/>	<input type="radio"/>
INDUSTRIA	<input type="radio"/>	<input type="radio"/>
NEGOZI	<input type="radio"/>	<input type="radio"/>
DEPOSITI - MAGAZZINI	<input type="radio"/>	<input type="radio"/>
UFFICI PRIVATI	<input type="radio"/>	<input type="radio"/>
CREDITO ASSICURAZIONI	<input type="radio"/>	<input type="radio"/>
STUDI PROFESSIONALI	<input type="radio"/>	<input type="radio"/>
LOCALI DA SPETTACOLO	<input type="radio"/>	<input type="radio"/>
PUBBLICI ESERCIZI	<input type="radio"/>	<input type="radio"/>

**Destinazione d'uso**

	A	B
ATTREZZATURE RICREATIVE	<input type="radio"/>	<input type="radio"/>
ISTRUZIONE	<input type="radio"/>	<input type="radio"/>
CULTURA POLITICA	<input type="radio"/>	<input type="radio"/>
UFFICI PUBBLICI	<input type="radio"/>	<input type="radio"/>
CULTO	<input type="radio"/>	<input type="radio"/>
SANITA'	<input type="radio"/>	<input type="radio"/>
ASSISTENZA	<input type="radio"/>	<input type="radio"/>
SICUREZZA	<input type="radio"/>	<input type="radio"/>
SPORT	<input type="radio"/>	<input type="radio"/>
IMPIANTI TECNOLOGICI	<input type="radio"/>	<input type="radio"/>
SERVIZI AGRICOLI	<input type="radio"/>	<input type="radio"/>

A = Prevalente

B = Altra significativa

**Elementi architettonici significativi**

<input type="checkbox"/> Archi	<input type="checkbox"/> Gronde	<input type="checkbox"/> Coperture	<input type="checkbox"/> Intonaco	<input type="checkbox"/> Affreschi	<input type="checkbox"/> Inferriate
<input type="checkbox"/> Colonne	<input type="checkbox"/> Portali	<input type="checkbox"/> Infissi	<input type="checkbox"/> Tinteggiature	<input type="checkbox"/> Poggioli	
<input type="checkbox"/> Contorni	<input type="checkbox"/> Portici	<input type="checkbox"/> Decorazioni	<input type="checkbox"/> Decorazioni pittoriche	<input type="checkbox"/> Abbaini	
<input type="checkbox"/> Cortili antichi	<input type="checkbox"/> Murature	<input type="checkbox"/> Zoccolatura	<input type="checkbox"/> Pavimentazioni	<input type="checkbox"/> Parapetti	

# SCHEDA DI ANALISI E PROGETTO DI TUTELA DEI NUCLEI DI ANTICA FORMAZIONE

Allegato al Piano delle Regole per il recupero, la tutela e la valorizzazione dei Nuclei di Antica Formazione

Località:	Cevo	Isolato:	A	Link:	A_079
Indirizzo:	Via Igna				
Foglio:	15	Mappale:	143		

## Stato di conservazione

- INTEGRO
- POCO ALTERATO
- ALTERATO
- MOLTO ALTERATO
- RECENTE

## Valore architettonico

- NULLO
- MODESTO
- BUONO
- RILEVANTE

## Stato di dissesto

- NUMEROSE LESIONI
- POCHE LESIONI
- LESIONI NON PRESENTI

## Tipo di interesse

- STORICO
- ARCHITETTONICO
- TIPOLOGICO
- AMBIENTALE / DI CONTESTO
- NESSUNO, NEUTRO

<b>Interventi:</b>	<input type="checkbox"/> Ripristinato	<input checked="" type="checkbox"/> Trasformato	<input type="checkbox"/> Ampliato
<b>Sottotetto</b>	<input type="radio"/> DA RECUPERARE	<input checked="" type="radio"/> GIA' RECUPERATO	<input type="radio"/> NON PRESENTE

## Rilevanza paesistica

- NEGATIVO, CONTRASTANTE
- NEUTRO O SENZA RILIEVO
- COMPLEMENTARE AL PAESAGGIO
- CARATTERIZZANTI / SIGNIFICATIVI PER IL PAESAGGIO

## Interventi ammessi come da NORME del PdR

<input type="checkbox"/> 1 Livello	<input type="checkbox"/> 2 Livello	<input checked="" type="checkbox"/> 3 Livello	<input type="checkbox"/> 4 Livello	<input type="checkbox"/> 5 Livello
------------------------------------	------------------------------------	---	------------------------------------	------------------------------------

<b>Note e prescrizioni aggiuntive:</b>	Non è ammessa la demolizione
--	------------------------------

## Estratto catastale:



## Fotografia:



# SCHEDA DI ANALISI E PROGETTO DI TUTELA DEI NUCLEI DI ANTICA FORMAZIONE

Allegato al Piano delle Regole per il recupero, la tutela e la valorizzazione dei Nuclei di Antica Formazione

Località:	Cevo	Isolato:	A	Link:	A_080
Indirizzo:	Via Trieste				
Foglio:	15	Mappale:	138 - 141		

Superficie coperta: 91  
 Numero di piani: 3  
 Volume stimato: 819

**Caratteristiche generali**

PERTINENZA  
 EDIFICIO PRINCIPALE

**Vincoli**

Nessun vincolo  
 Vincolo monumentale  
 Vincolo paesaggistico

**Categorie**

POPOLARE       CIVILE  
 ECONOMICA       LUSO

**Aree scoperte**

CORTILE       VERDE PRIVATO       DEPOSITO  
 GIARDINO       PARCHEGGIO       INCOLTO  
 NESSUNA       VERDE PUBBLICO

**Epoca di costruzione**

PRIMA DEL 1919       DOPO IL 1960  
 TRA IL 1919 ED IL 1945       DI EPOCA IGNOTA  
 TRA IL 1945 ED IL 1960

**Proprietà**

PRIVATA  
 PUBBLICA  
 MISTA

**Tipologia architettonica**

PALAZZO  
 FABBRICATO RURALE  
 CASA A CORTE  
 ED PUBBLICO/RELIGIOSO  
 CASA UNIFAMILIARE  
 CASA PLURIFAMILIARE  
 CASA A SCHIERA

Condizioni igieniche generali: buone

Condizioni statiche generali: buone

Dotazione di posteggi pertinenziali:

**Destinazione d'uso**

	A	B
ACCESSORI RESIDENZA	<input type="radio"/>	<input type="radio"/>
RESIDENZA	<input checked="" type="radio"/>	<input type="radio"/>
ARTIGIANATO	<input type="radio"/>	<input type="radio"/>
INDUSTRIA	<input type="radio"/>	<input type="radio"/>
NEGOZI	<input type="radio"/>	<input type="radio"/>
DEPOSITI - MAGAZZINI	<input type="radio"/>	<input type="radio"/>
UFFICI PRIVATI	<input type="radio"/>	<input type="radio"/>
CREDITO ASSICURAZIONI	<input type="radio"/>	<input type="radio"/>
STUDI PROFESSIONALI	<input type="radio"/>	<input type="radio"/>
LOCALI DA SPETTACOLO	<input type="radio"/>	<input type="radio"/>
PUBBLICI ESERCIZI	<input type="radio"/>	<input type="radio"/>

**Destinazione d'uso**

	A	B
ATTREZZATURE RICREATIVE	<input type="radio"/>	<input type="radio"/>
ISTRUZIONE	<input type="radio"/>	<input type="radio"/>
CULTURA POLITICA	<input type="radio"/>	<input type="radio"/>
UFFICI PUBBLICI	<input type="radio"/>	<input type="radio"/>
CULTO	<input type="radio"/>	<input type="radio"/>
SANITA'	<input type="radio"/>	<input type="radio"/>
ASSISTENZA	<input type="radio"/>	<input type="radio"/>
SICUREZZA	<input type="radio"/>	<input type="radio"/>
SPORT	<input type="radio"/>	<input type="radio"/>
IMPIANTI TECNOLOGICI	<input type="radio"/>	<input type="radio"/>
SERVIZI AGRICOLI	<input type="radio"/>	<input type="radio"/>

A = Prevalente

B = Altra significativa

**Elementi architettonici significativi**

<input type="checkbox"/> Archi	<input checked="" type="checkbox"/> Gronde	<input type="checkbox"/> Coperture	<input type="checkbox"/> Intonaco	<input checked="" type="checkbox"/> Affreschi	<input checked="" type="checkbox"/> Inferriate
<input type="checkbox"/> Colonne	<input checked="" type="checkbox"/> Portali	<input type="checkbox"/> Infissi	<input type="checkbox"/> Tinteggiature		<input type="checkbox"/> Poggioli
<input checked="" type="checkbox"/> Contorni	<input type="checkbox"/> Portici	<input checked="" type="checkbox"/> Decorazioni	<input checked="" type="checkbox"/> Decorazioni pittoriche		<input type="checkbox"/> Abbaini
<input type="checkbox"/> Cortili antichi	<input checked="" type="checkbox"/> Murature	<input type="checkbox"/> Zoccolatura	<input type="checkbox"/> Pavimentazioni		<input type="checkbox"/> Parapetti



# SCHEDA DI ANALISI E PROGETTO DI TUTELA DEI NUCLEI DI ANTICA FORMAZIONE

Allegato al Piano delle Regole per il recupero, la tutela e la valorizzazione dei Nuclei di Antica Formazione

Località:	Cevo	Isolato:	A	Link:	A_080
Indirizzo:	Via Trieste				
Foglio:	15	Mappale:	138 - 141		

## Stato di conservazione

INTEGRO  
 POCO ALTERATO  
 ALTERATO  
 MOLTO ALTERATO  
 RECENTE

## Valore architettonico

NULLO  
 MODESTO  
 BUONO  
 RILEVANTE

## Stato di dissesto

NUMEROSE LESIONI  
 POCHE LESIONI  
 LESIONI NON PRESENTI

## Tipo di interesse

STORICO  
 ARCHITETTONICO  
 TIPOLOGICO  
 AMBIENTALE / DI CONTESTO  
 NESSUNO, NEUTRO

<b>Interventi:</b>	<input checked="" type="checkbox"/> Ripristinato	<input checked="" type="checkbox"/> Trasformato	<input type="checkbox"/> Ampliato
<b>Sottotetto</b>	<input type="radio"/> DA RECUPERARE	<input type="radio"/> GIA' RECUPERATO	<input checked="" type="radio"/> NON PRESENTE

## Rilevanza paesistica

NEGATIVO, CONTRASTANTE  
 NEUTRO O SENZA RILIEVO  
 COMPLEMENTARE AL PAESAGGIO  
 CARATTERIZZANTI / SIGNIFICATIVI PER IL PAESAGGIO

## Interventi ammessi come da NORME del PdR

1 Livello   
  2 Livello   
  3 Livello   
  4 Livello   
  5 Livello

## Note e prescrizioni aggiuntive:

Si prescrive la conservazione dell'esistente

## Estratto catastale:



## Fotografia:



# SCHEDA DI ANALISI E PROGETTO DI TUTELA DEI NUCLEI DI ANTICA FORMAZIONE

Allegato al Piano delle Regole per il recupero, la tutela e la valorizzazione dei Nuclei di Antica Formazione

Località:	Cevo	Isolato:	A	Link:	A_081
Indirizzo:	Via Igna				
Foglio:	15	Mappale:	135		

Superficie coperta: 62  
 Numero di piani: 3  
 Volume stimato: 558

**Caratteristiche generali**

PERTINENZA  
 EDIFICIO PRINCIPALE

**Vincoli**

Nessun vincolo  
 Vincolo monumentale  
 Vincolo paesaggistico

**Categorie**

POPOLARE       CIVILE  
 ECONOMICA       LUSO

**Aree scoperte**

CORTILE       VERDE PRIVATO       DEPOSITO  
 GIARDINO       PARCHEGGIO       INCOLTO  
 NESSUNA       VERDE PUBBLICO

**Epoca di costruzione**

PRIMA DEL 1919       DOPO IL 1960  
 TRA IL 1919 ED IL 1945       DI EPOCA IGNOTA  
 TRA IL 1945 ED IL 1960

**Proprietà**

PRIVATA  
 PUBBLICA  
 MISTA

**Tipologia architettonica**

PALAZZO  
 FABBRICATO RURALE  
 CASA A CORTE  
 ED PUBBLICO/RELIGIOSO  
 CASA UNIFAMILIARE  
 CASA PLURIFAMILIARE  
 CASA A SCHIERA

Condizioni igieniche generali: buone

Condizioni statiche generali: buone

Dotazione di posteggi pertinenziali:

**Destinazione d'uso**

	A	B
ACCESSORI RESIDENZA	<input type="radio"/>	<input checked="" type="radio"/>
RESIDENZA	<input checked="" type="radio"/>	<input type="radio"/>
ARTIGIANATO	<input type="radio"/>	<input type="radio"/>
INDUSTRIA	<input type="radio"/>	<input type="radio"/>
NEGOZI	<input type="radio"/>	<input type="radio"/>
DEPOSITI - MAGAZZINI	<input type="radio"/>	<input type="radio"/>
UFFICI PRIVATI	<input type="radio"/>	<input type="radio"/>
CREDITO ASSICURAZIONI	<input type="radio"/>	<input type="radio"/>
STUDI PROFESSIONALI	<input type="radio"/>	<input type="radio"/>
LOCALI DA SPETTACOLO	<input type="radio"/>	<input type="radio"/>
PUBBLICI ESERCIZI	<input type="radio"/>	<input type="radio"/>

**Destinazione d'uso**

	A	B
ATTREZZATURE RICREATIVE	<input type="radio"/>	<input checked="" type="radio"/>
ISTRUZIONE	<input type="radio"/>	<input type="radio"/>
CULTURA POLITICA	<input type="radio"/>	<input type="radio"/>
UFFICI PUBBLICI	<input type="radio"/>	<input type="radio"/>
CULTO	<input type="radio"/>	<input type="radio"/>
SANITA'	<input type="radio"/>	<input type="radio"/>
ASSISTENZA	<input type="radio"/>	<input type="radio"/>
SICUREZZA	<input type="radio"/>	<input type="radio"/>
SPORT	<input type="radio"/>	<input type="radio"/>
IMPIANTI TECNOLOGICI	<input type="radio"/>	<input type="radio"/>
SERVIZI AGRICOLI	<input type="radio"/>	<input type="radio"/>

A = Prevalente

B = Altra significativa

**Elementi architettonici significativi**

<input type="checkbox"/> Archi	<input type="checkbox"/> Gronde	<input type="checkbox"/> Coperture	<input type="checkbox"/> Intonaco	<input type="checkbox"/> Affreschi	<input type="checkbox"/> Inferriate
<input type="checkbox"/> Colonne	<input type="checkbox"/> Portali	<input type="checkbox"/> Infissi	<input type="checkbox"/> Tinteggiature	<input type="checkbox"/> Poggioli	
<input type="checkbox"/> Contorni	<input type="checkbox"/> Portici	<input type="checkbox"/> Decorazioni	<input type="checkbox"/> Decorazioni pittoriche	<input type="checkbox"/> Abbaini	
<input type="checkbox"/> Cortili antichi	<input type="checkbox"/> Murature	<input type="checkbox"/> Zoccolatura	<input type="checkbox"/> Pavimentazioni	<input type="checkbox"/> Parapetti	

# SCHEDA DI ANALISI E PROGETTO DI TUTELA DEI NUCLEI DI ANTICA FORMAZIONE

Allegato al Piano delle Regole per il recupero, la tutela e la valorizzazione dei Nuclei di Antica Formazione

Località:	Cevo	Isolato:	A	Link:	A_081
Indirizzo:	Via Igna				
Foglio:	15	Mappale:	135		

Stato di conservazione	Valore architettonico	Stato di dissesto	Tipo di interesse
<input checked="" type="radio"/> INTEGRO <input type="radio"/> POCO ALTERATO <input type="radio"/> ALTERATO <input type="radio"/> MOLTO ALTERATO <input type="radio"/> RECENTE	<input type="radio"/> NULLO <input checked="" type="radio"/> MODESTO <input type="radio"/> BUONO <input type="radio"/> RILEVANTE	<input type="radio"/> NUMEROSE LESIONI <input type="radio"/> POCHE LESIONI <input checked="" type="radio"/> LESIONI NON PRESENTI	<input type="radio"/> STORICO <input type="radio"/> ARCHITETTONICO <input type="radio"/> TIPOLOGICO <input type="radio"/> AMBIENTALE / DI CONTESTO <input checked="" type="radio"/> NESSUNO, NEUTRO
<b>Interventi:</b>			
<input type="checkbox"/> Ripristinato	<input type="checkbox"/> Trasformato	<input type="checkbox"/> Ampliato	
<b>Sottotetto</b>			
<input type="radio"/> DA RECUPERARE	<input type="radio"/> GIA' RECUPERATO	<input checked="" type="radio"/> NON PRESENTE	

## Rilevanza paesistica

<input type="radio"/> NEGATIVO, CONTRASTANTE	<input checked="" type="radio"/> NEUTRO O SENZA RILIEVO	<input type="radio"/> COMPLEMENTARE AL PAESAGGIO
<input type="radio"/> CARATTERIZZANTI / SIGNIFICATIVI PER IL PAESAGGIO		

## Interventi ammessi come da NORME del PdR

<input type="checkbox"/> 1 Livello	<input type="checkbox"/> 2 Livello	<input type="checkbox"/> 3 Livello	<input checked="" type="checkbox"/> 4 Livello	<input type="checkbox"/> 5 Livello
------------------------------------	------------------------------------	------------------------------------	---	------------------------------------

<b>Note e prescrizioni aggiuntive:</b>	
--	--

## Estratto catastale:



## Fotografia:



# SCHEDA DI ANALISI E PROGETTO DI TUTELA DEI NUCLEI DI ANTICA FORMAZIONE

Allegato al Piano delle Regole per il recupero, la tutela e la valorizzazione dei Nuclei di Antica Formazione

Località:	Cevo	Isolato:	A	Link:	A_082
Indirizzo:	Via Trieste				
Foglio:	15	Mappale:	185 - 187		

Superficie coperta: 60  
 Numero di piani: 3  
 Volume stimato: 540

**Caratteristiche generali**

PERTINENZA  
 EDIFICIO PRINCIPALE

**Vincoli**

Nessun vincolo  
 Vincolo monumentale  
 Vincolo paesaggistico

**Categorie**

POPOLARE       CIVILE  
 ECONOMICA       LUSO

**Aree scoperte**

CORTILE       VERDE PRIVATO       DEPOSITO  
 GIARDINO       PARCHEGGIO       INCOLTO  
 NESSUNA       VERDE PUBBLICO

**Epoca di costruzione**

PRIMA DEL 1919       DOPO IL 1960  
 TRA IL 1919 ED IL 1945       DI EPOCA IGNOTA  
 TRA IL 1945 ED IL 1960

**Proprietà**

PRIVATA  
 PUBBLICA  
 MISTA

**Tipologia architettonica**

PALAZZO  
 FABBRICATO RURALE  
 CASA A CORTE  
 ED PUBBLICO/RELIGIOSO  
 CASA UNIFAMILIARE  
 CASA PLURIFAMILIARE  
 CASA A SCHIERA

Condizioni igieniche generali: sufficiente  
 Condizioni statiche generali: sufficiente

Dotazione di posteggi pertinenziali:

Destinazione d'uso	A	B
ACCESSORI RESIDENZA	<input type="radio"/>	<input type="radio"/>
RESIDENZA	<input checked="" type="radio"/>	<input type="radio"/>
ARTIGIANATO	<input type="radio"/>	<input type="radio"/>
INDUSTRIA	<input type="radio"/>	<input type="radio"/>
NEGOZI	<input type="radio"/>	<input type="radio"/>
DEPOSITI - MAGAZZINI	<input type="radio"/>	<input type="radio"/>
UFFICI PRIVATI	<input type="radio"/>	<input type="radio"/>
CREDITO ASSICURAZIONI	<input type="radio"/>	<input type="radio"/>
STUDI PROFESSIONALI	<input type="radio"/>	<input type="radio"/>
LOCALI DA SPETTACOLO	<input type="radio"/>	<input type="radio"/>
PUBBLICI ESERCIZI	<input type="radio"/>	<input type="radio"/>

Destinazione d'uso	A	B
ATTREZZATURE RICREATIVE	<input type="radio"/>	<input type="radio"/>
ISTRUZIONE	<input type="radio"/>	<input type="radio"/>
CULTURA POLITICA	<input type="radio"/>	<input type="radio"/>
UFFICI PUBBLICI	<input type="radio"/>	<input type="radio"/>
CULTO	<input type="radio"/>	<input type="radio"/>
SANITA'	<input type="radio"/>	<input type="radio"/>
ASSISTENZA	<input type="radio"/>	<input type="radio"/>
SICUREZZA	<input type="radio"/>	<input type="radio"/>
SPORT	<input type="radio"/>	<input type="radio"/>
IMPIANTI TECNOLOGICI	<input type="radio"/>	<input type="radio"/>
SERVIZI AGRICOLI	<input type="radio"/>	<input type="radio"/>

A = Prevalente

B = Altra significativa

## Elementi architettonici significativi

<input type="checkbox"/> Archi	<input type="checkbox"/> Gronde	<input type="checkbox"/> Coperture	<input type="checkbox"/> Intonaco	<input type="checkbox"/> Affreschi	<input type="checkbox"/> Inferriate
<input type="checkbox"/> Colonne	<input type="checkbox"/> Portali	<input type="checkbox"/> Infissi	<input type="checkbox"/> Tinteggiature	<input type="checkbox"/> Poggioli	<input type="checkbox"/> Abbaini
<input type="checkbox"/> Contorni	<input type="checkbox"/> Portici	<input type="checkbox"/> Decorazioni	<input type="checkbox"/> Decorazioni pittoriche	<input type="checkbox"/> Parapetti	
<input type="checkbox"/> Cortili antichi	<input type="checkbox"/> Murature	<input type="checkbox"/> Zoccolatura	<input type="checkbox"/> Pavimentazioni		

# SCHEDA DI ANALISI E PROGETTO DI TUTELA DEI NUCLEI DI ANTICA FORMAZIONE

Allegato al Piano delle Regole per il recupero, la tutela e la valorizzazione dei Nuclei di Antica Formazione

Località:	Cevo	Isolato:	A	Link:	A_082
Indirizzo:	Via Trieste				
Foglio:	15	Mappale:	185 - 187		

Stato di conservazione	Valore architettonico	Stato di dissesto	Tipo di interesse
<input checked="" type="radio"/> INTEGRO <input type="radio"/> POCO ALTERATO <input type="radio"/> ALTERATO <input type="radio"/> MOLTO ALTERATO <input type="radio"/> RECENTE	<input type="radio"/> NULLO <input checked="" type="radio"/> MODESTO <input type="radio"/> BUONO <input type="radio"/> RILEVANTE	<input type="radio"/> NUMEROSE LESIONI <input type="radio"/> POCHE LESIONI <input checked="" type="radio"/> LESIONI NON PRESENTI	<input type="radio"/> STORICO <input type="radio"/> ARCHITETTONICO <input type="radio"/> TIPOLOGICO <input type="radio"/> AMBIENTALE / DI CONTESTO <input checked="" type="radio"/> NESSUNO, NEUTRO
<b>Interventi:</b> <input type="checkbox"/> Ripristinato <input type="checkbox"/> Trasformato <input type="checkbox"/> Ampliato			
<b>Sottotetto</b> <input type="radio"/> DA RECUPERARE <input type="radio"/> GIA' RECUPERATO <input checked="" type="radio"/> NON PRESENTE			

**Rilevanza paesistica**

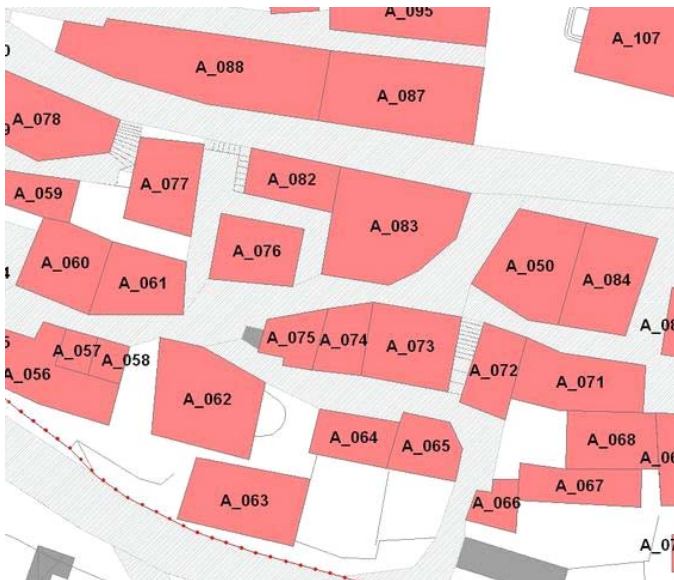
NEGATIVO, CONTRASTANTE   
  NEUTRO O SENZA RILIEVO   
  COMPLEMENTARE AL PAESAGGIO  
 CARATTERIZZANTI / SIGNIFICATIVI PER IL PAESAGGIO

**Interventi ammessi come da NORME del PdR**

1 Livello   
  2 Livello   
  3 Livello   
  4 Livello   
  5 Livello

**Note e prescrizioni aggiuntive:**

**Estratto catastale:**



**Fotografia:**



# SCHEDA DI ANALISI E PROGETTO DI TUTELA DEI NUCLEI DI ANTICA FORMAZIONE

Allegato al Piano delle Regole per il recupero, la tutela e la valorizzazione dei Nuclei di Antica Formazione

Località:	Cevo	Isolato:	A	Link:	A_083
Indirizzo:	Via S. Vigilio				
Foglio:	15	Mappale:	187 - 188 - 189		

Superficie coperta: 174

Numero di piani: 3

Volume stimato: 1566

### Caratteristiche generali

- PERTINENZA  
 EDIFICIO PRINCIPALE

### Vincoli

- Nessun vincolo  
 Vincolo monumentale  
 Vincolo paesaggistico

### Categorie

- POPOLARE       CIVILE  
 ECONOMICA       LUSO

### Aree scoperte

- CORTILE       VERDE PRIVATO       DEPOSITO  
 GIARDINO       PARCHEGGIO       INCOLTO  
 NESSUNA       VERDE PUBBLICO

### Epoca di costruzione

- PRIMA DEL 1919       DOPO IL 1960  
 TRA IL 1919 ED IL 1945       DI EPOCA IGNOTA  
 TRA IL 1945 ED IL 1960

### Proprietà

- PRIVATA  
 PUBBLICA  
 MISTA

### Tipologia architettonica

- PALAZZO  
 FABBRICATO RURALE  
 CASA A CORTE  
 ED PUBBLICO/RELIGIOSO  
 CASA UNIFAMILIARE  
 CASA PLURIFAMILIARE  
 CASA A SCHIERA

Condizioni igieniche generali: sufficiente

Condizioni statiche generali: sufficiente

Dotazione di posteggi pertinenziali:

### Destinazione d'uso

	A	B
ACCESSORI RESIDENZA	<input type="radio"/>	<input type="radio"/>
RESIDENZA	<input checked="" type="radio"/>	<input type="radio"/>
ARTIGIANATO	<input type="radio"/>	<input type="radio"/>
INDUSTRIA	<input type="radio"/>	<input type="radio"/>
NEGOZI	<input type="radio"/>	<input type="radio"/>
DEPOSITI - MAGAZZINI	<input type="radio"/>	<input type="radio"/>
UFFICI PRIVATI	<input type="radio"/>	<input type="radio"/>
CREDITO ASSICURAZIONI	<input type="radio"/>	<input type="radio"/>
STUDI PROFESSIONALI	<input type="radio"/>	<input type="radio"/>
LOCALI DA SPETTACOLO	<input type="radio"/>	<input type="radio"/>
PUBBLICI ESERCIZI	<input type="radio"/>	<input type="radio"/>

### Destinazione d'uso

	A	B
ATTREZZATURE RICREATIVE	<input type="radio"/>	<input type="radio"/>
ISTRUZIONE	<input type="radio"/>	<input type="radio"/>
CULTURA POLITICA	<input type="radio"/>	<input type="radio"/>
UFFICI PUBBLICI	<input type="radio"/>	<input type="radio"/>
CULTO	<input type="radio"/>	<input type="radio"/>
SANITA'	<input type="radio"/>	<input type="radio"/>
ASSISTENZA	<input type="radio"/>	<input type="radio"/>
SICUREZZA	<input type="radio"/>	<input type="radio"/>
SPORT	<input type="radio"/>	<input type="radio"/>
IMPIANTI TECNOLOGICI	<input type="radio"/>	<input type="radio"/>
SERVIZI AGRICOLI	<input type="radio"/>	<input type="radio"/>

A = Prevalente

B = Altra significativa

### Elementi architettonici significativi

<input type="checkbox"/> Archi	<input type="checkbox"/> Gronde	<input type="checkbox"/> Coperture	<input type="checkbox"/> Intonaco	<input type="checkbox"/> Affreschi	<input type="checkbox"/> Inferriate
<input type="checkbox"/> Colonne	<input type="checkbox"/> Portali	<input type="checkbox"/> Infissi	<input type="checkbox"/> Tinteggiature	<input type="checkbox"/> Poggioli	<input type="checkbox"/> Abbaini
<input checked="" type="checkbox"/> Contorni	<input type="checkbox"/> Portici	<input type="checkbox"/> Decorazioni	<input type="checkbox"/> Decorazioni pittoriche	<input type="checkbox"/> Parapetti	
<input type="checkbox"/> Cortili antichi	<input checked="" type="checkbox"/> Murature	<input type="checkbox"/> Zoccolatura	<input type="checkbox"/> Pavimentazioni		

# SCHEMA DI ANALISI E PROGETTO DI TUTELA DEI NUCLEI DI ANTICA FORMAZIONE

Allegato al Piano delle Regole per il recupero, la tutela e la valorizzazione dei Nuclei di Antica Formazione

Località:	Cevo	Isolato:	A	Link:	A_083
Indirizzo:	Via S. Vigilio				
Foglio:	15	Mappale:	187 - 188 - 189		

## Stato di conservazione

- INTEGRATO
- POCO ALTERATO
- ALTERATO
- MOLTO ALTERATO
- RECENTE

## Valore architettonico

- NULLO
- MODESTO
- BUONO
- RILEVANTE

## Stato di dissesto

- NUMEROSE LESIONI
- POCHE LESIONI
- LESIONI NON PRESENTI

## Tipo di interesse

- STORICO
- ARCHITETTONICO
- TIPOLOGICO
- AMBIENTALE / DI CONTESTO
- NESSUNO, NEUTRO

<b>Interventi:</b>	<input type="checkbox"/> Ripristinato	<input type="checkbox"/> Trasformato	<input type="checkbox"/> Ampliato
<b>Sottotetto</b>	<input type="radio"/> DA RECUPERARE	<input type="radio"/> GIA' RECUPERATO	<input checked="" type="radio"/> NON PRESENTE

## Rilevanza paesistica

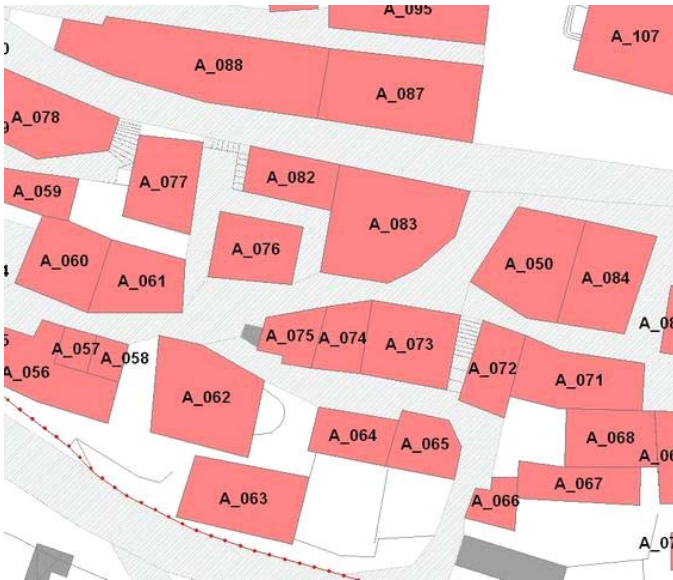
- NEGATIVO, CONTRASTANTE
- NEUTRO O SENZA RILIEVO
- COMPLEMENTARE AL PAESAGGIO
- CARATTERIZZANTI / SIGNIFICATIVI PER IL PAESAGGIO

## Interventi ammessi come da NORME del PdR

<input type="checkbox"/> 1 Livello	<input type="checkbox"/> 2 Livello	<input checked="" type="checkbox"/> 3 Livello	<input type="checkbox"/> 4 Livello	<input type="checkbox"/> 5 Livello
------------------------------------	------------------------------------	---	------------------------------------	------------------------------------

<b>Note e prescrizioni aggiuntive:</b>	Non è ammessa la demolizione
--	------------------------------

## Estratto catastale:



## Fotografia:



# SCHEDA DI ANALISI E PROGETTO DI TUTELA DEI NUCLEI DI ANTICA FORMAZIONE

Allegato al Piano delle Regole per il recupero, la tutela e la valorizzazione dei Nuclei di Antica Formazione

Località:	Cevo	Isolato:	A	Link:	A_084
Indirizzo:	Via Fiume				
Foglio:	15	Mappale:	191 - 192		

Superficie coperta: 221  
 Numero di piani: 2  
 Volume stimato: 1326

**Caratteristiche generali**

PERTINENZA  
 EDIFICIO PRINCIPALE

**Vincoli**

Nessun vincolo  
 Vincolo monumentale  
 Vincolo paesaggistico

**Categorie**

POPOLARE       CIVILE  
 ECONOMICA       LUSO

**Aree scoperte**

CORTILE       VERDE PRIVATO       DEPOSITO  
 GIARDINO       PARCHEGGIO       INCOLTO  
 NESSUNA       VERDE PUBBLICO

**Epoca di costruzione**

PRIMA DEL 1919       DOPO IL 1960  
 TRA IL 1919 ED IL 1945       DI EPOCA IGNOTA  
 TRA IL 1945 ED IL 1960

**Proprietà**

PRIVATA  
 PUBBLICA  
 MISTA

**Tipologia architettonica**

PALAZZO  
 FABBRICATO RURALE  
 CASA A CORTE  
 ED PUBBLICO/RELIGIOSO  
 CASA UNIFAMILIARE  
 CASA PLURIFAMILIARE  
 CASA A SCHIERA

Condizioni igieniche generali: insufficiente

Condizioni statiche generali: insufficiente

Dotazione di posteggi pertinenziali:

Destinazione d'uso	A	B
ACCESSORI RESIDENZA	<input type="radio"/>	<input type="radio"/>
RESIDENZA	<input type="radio"/>	<input type="radio"/>
ARTIGIANATO	<input type="radio"/>	<input type="radio"/>
INDUSTRIA	<input type="radio"/>	<input type="radio"/>
NEGOZI	<input type="radio"/>	<input type="radio"/>
DEPOSITI - MAGAZZINI	<input type="radio"/>	<input type="radio"/>
UFFICI PRIVATI	<input type="radio"/>	<input type="radio"/>
CREDITO ASSICURAZIONI	<input type="radio"/>	<input type="radio"/>
STUDI PROFESSIONALI	<input type="radio"/>	<input type="radio"/>
LOCALI DA SPETTACOLO	<input type="radio"/>	<input type="radio"/>
PUBBLICI ESERCIZI	<input type="radio"/>	<input type="radio"/>

Destinazione d'uso	A	B
ATTREZZATURE RICREATIVE	<input type="radio"/>	<input type="radio"/>
ISTRUZIONE	<input type="radio"/>	<input type="radio"/>
CULTURA POLITICA	<input type="radio"/>	<input type="radio"/>
UFFICI PUBBLICI	<input type="radio"/>	<input type="radio"/>
CULTO	<input type="radio"/>	<input type="radio"/>
SANITA'	<input type="radio"/>	<input type="radio"/>
ASSISTENZA	<input type="radio"/>	<input type="radio"/>
SICUREZZA	<input type="radio"/>	<input type="radio"/>
SPORT	<input type="radio"/>	<input type="radio"/>
IMPIANTI TECNOLOGICI	<input type="radio"/>	<input type="radio"/>
SERVIZI AGRICOLI	<input checked="" type="radio"/>	<input checked="" type="radio"/>

A = Prevalente

B = Altra significativa

## Elementi architettonici significativi

<input type="checkbox"/> Archi	<input type="checkbox"/> Gronde	<input type="checkbox"/> Coperture	<input type="checkbox"/> Intonaco	<input type="checkbox"/> Affreschi	<input type="checkbox"/> Inferriate
<input type="checkbox"/> Colonne	<input type="checkbox"/> Portali	<input type="checkbox"/> Infissi	<input type="checkbox"/> Tinteggiature	<input type="checkbox"/> Poggioli	
<input type="checkbox"/> Contorni	<input type="checkbox"/> Portici	<input type="checkbox"/> Decorazioni	<input type="checkbox"/> Decorazioni pittoriche	<input type="checkbox"/> Abbaini	
<input type="checkbox"/> Cortili antichi	<input checked="" type="checkbox"/> Murature	<input type="checkbox"/> Zoccolatura	<input type="checkbox"/> Pavimentazioni	<input type="checkbox"/> Parapetti	



# SCHEDA DI ANALISI E PROGETTO DI TUTELA DEI NUCLEI DI ANTICA FORMAZIONE

Allegato al Piano delle Regole per il recupero, la tutela e la valorizzazione dei Nuclei di Antica Formazione

Località:	Cevo	Isolato:	A	Link:	A_084
Indirizzo:	Via Fiume				
Foglio:	15	Mappale:	191 - 192		

Stato di conservazione	Valore architettonico	Stato di dissesto	Tipo di interesse
<input checked="" type="radio"/> INTEGRO <input type="radio"/> POCO ALTERATO <input type="radio"/> ALTERATO <input type="radio"/> MOLTO ALTERATO <input type="radio"/> RECENTE	<input type="radio"/> NULLO <input checked="" type="radio"/> MODESTO <input type="radio"/> BUONO <input type="radio"/> RILEVANTE	<input type="radio"/> NUMEROSE LESIONI <input checked="" type="radio"/> POCHE LESIONI <input type="radio"/> LESIONI NON PRESENTI	<input type="radio"/> STORICO <input type="radio"/> ARCHITETTONICO <input type="radio"/> TIPOLOGICO <input checked="" type="radio"/> AMBIENTALE / DI CONTESTO <input type="radio"/> NESSUNO, NEUTRO
<b>Interventi:</b> <input type="checkbox"/> Ripristinato <input type="checkbox"/> Trasformato <input type="checkbox"/> Ampliato			
<b>Sottotetto</b> <input type="radio"/> DA RECUPERARE <input type="radio"/> GIA' RECUPERATO <input checked="" type="radio"/> NON PRESENTE			

**Rilevanza paesistica**

NEGATIVO, CONTRASTANTE   
  NEUTRO O SENZA RILIEVO   
  COMPLEMENTARE AL PAESAGGIO  
 CARATTERIZZANTI / SIGNIFICATIVI PER IL PAESAGGIO

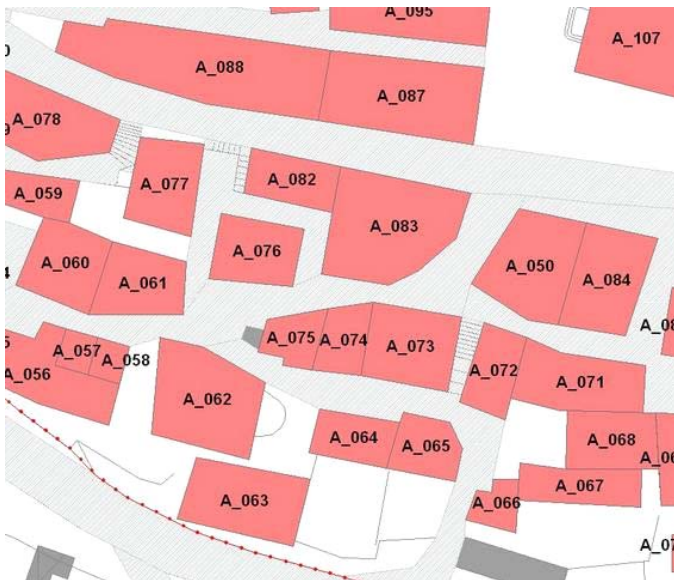
**Interventi ammessi come da NORME del PdR**

1 Livello   
  2 Livello   
  3 Livello   
  4 Livello   
  5 Livello

**Note e prescrizioni aggiuntive:**

Non è ammessa la demolizione

**Estratto catastale:**



**Fotografia:**



# SCHEDA DI ANALISI E PROGETTO DI TUTELA DEI NUCLEI DI ANTICA FORMAZIONE

Allegato al Piano delle Regole per il recupero, la tutela e la valorizzazione dei Nuclei di Antica Formazione

Località:	Cevo	Isolato:	A	Link:	A_085
Indirizzo:	Via Fiume				
Foglio:	15	Mappale:	234 - 235		

Superficie coperta: 131  
 Numero di piani: 2  
 Volume stimato: 786

**Caratteristiche generali**

PERTINENZA  
 EDIFICIO PRINCIPALE

**Vincoli**

Nessun vincolo  
 Vincolo monumentale  
 Vincolo paesaggistico

**Categorie**

POPOLARE       CIVILE  
 ECONOMICA       LUSO

**Aree scoperte**

CORTILE       VERDE PRIVATO       DEPOSITO  
 GIARDINO       PARCHEGGIO       INCOLTO  
 NESSUNA       VERDE PUBBLICO

**Epoca di costruzione**

PRIMA DEL 1919       DOPO IL 1960  
 TRA IL 1919 ED IL 1945       DI EPOCA IGNOTA  
 TRA IL 1945 ED IL 1960

**Proprietà**

PRIVATA  
 PUBBLICA  
 MISTA

**Tipologia architettonica**

PALAZZO  
 FABBRICATO RURALE  
 CASA A CORTE  
 ED PUBBLICO/RELIGIOSO  
 CASA UNIFAMILIARE  
 CASA PLURIFAMILIARE  
 CASA A SCHIERA

Condizioni igieniche generali: buone  
 Condizioni statiche generali: buone

Dotazione di posteggi pertinenziali:

Destinazione d'uso	A	B
ACCESSORI RESIDENZA	<input type="radio"/>	<input checked="" type="radio"/>
RESIDENZA	<input type="radio"/>	<input type="radio"/>
ARTIGIANATO	<input type="radio"/>	<input type="radio"/>
INDUSTRIA	<input type="radio"/>	<input type="radio"/>
NEGOZI	<input type="radio"/>	<input type="radio"/>
DEPOSITI - MAGAZZINI	<input type="radio"/>	<input type="radio"/>
UFFICI PRIVATI	<input type="radio"/>	<input type="radio"/>
CREDITO ASSICURAZIONI	<input type="radio"/>	<input type="radio"/>
STUDI PROFESSIONALI	<input type="radio"/>	<input type="radio"/>
LOCALI DA SPETTACOLO	<input type="radio"/>	<input type="radio"/>
PUBBLICI ESERCIZI	<input checked="" type="radio"/>	<input type="radio"/>

Destinazione d'uso	A	B
ATTREZZATURE RICREATIVE	<input type="radio"/>	<input checked="" type="radio"/>
ISTRUZIONE	<input type="radio"/>	<input type="radio"/>
CULTURA POLITICA	<input type="radio"/>	<input type="radio"/>
UFFICI PUBBLICI	<input type="radio"/>	<input type="radio"/>
CULTO	<input type="radio"/>	<input type="radio"/>
SANITA'	<input type="radio"/>	<input type="radio"/>
ASSISTENZA	<input type="radio"/>	<input type="radio"/>
SICUREZZA	<input type="radio"/>	<input type="radio"/>
SPORT	<input type="radio"/>	<input type="radio"/>
IMPIANTI TECNOLOGICI	<input type="radio"/>	<input type="radio"/>
SERVIZI AGRICOLI	<input type="radio"/>	<input type="radio"/>

**A = Prevalente**  
**B = Altra significativa**

**Elementi architettonici significativi**

<input type="checkbox"/> Archi	<input type="checkbox"/> Gronde	<input type="checkbox"/> Coperture	<input type="checkbox"/> Intonaco	<input type="checkbox"/> Affreschi	<input type="checkbox"/> Inferriate
<input type="checkbox"/> Colonne	<input type="checkbox"/> Portali	<input type="checkbox"/> Infissi	<input type="checkbox"/> Tinteggiature	<input type="checkbox"/> Poggioli	<input type="checkbox"/> Abbaini
<input type="checkbox"/> Contorni	<input type="checkbox"/> Portici	<input type="checkbox"/> Decorazioni	<input type="checkbox"/> Decorazioni pittoriche	<input type="checkbox"/> Parapetti	
<input type="checkbox"/> Cortili antichi	<input type="checkbox"/> Murature	<input type="checkbox"/> Zoccolatura	<input type="checkbox"/> Pavimentazioni		

# SCHEDA DI ANALISI E PROGETTO DI TUTELA DEI NUCLEI DI ANTICA FORMAZIONE

Allegato al Piano delle Regole per il recupero, la tutela e la valorizzazione dei Nuclei di Antica Formazione

Località:	Cevo	Isolato:	A	Link:	A_085
Indirizzo:	Via Fiume				
Foglio:	15	Mappale:	234 - 235		

Stato di conservazione	Valore architettonico	Stato di dissesto	Tipo di interesse
<input checked="" type="radio"/> INTEGRO <input type="radio"/> POCO ALTERATO <input type="radio"/> ALTERATO <input type="radio"/> MOLTO ALTERATO <input type="radio"/> RECENTE	<input checked="" type="radio"/> NULLO <input type="radio"/> MODESTO <input type="radio"/> BUONO <input type="radio"/> RILEVANTE	<input type="radio"/> NUMEROSE LESIONI <input type="radio"/> POCHE LESIONI <input checked="" type="radio"/> LESIONI NON PRESENTI	<input type="radio"/> STORICO <input type="radio"/> ARCHITETTONICO <input type="radio"/> TIPOLOGICO <input type="radio"/> AMBIENTALE / DI CONTESTO <input checked="" type="radio"/> NESSUNO, NEUTRO
<b>Interventi:</b> <input type="checkbox"/> Ripristinato <input type="checkbox"/> Trasformato <input type="checkbox"/> Ampliato			
<b>Sottotetto</b> <input type="radio"/> DA RECUPERARE <input type="radio"/> GIA' RECUPERATO <input checked="" type="radio"/> NON PRESENTE			

**Rilevanza paesistica**

NEGATIVO, CONTRASTANTE   
  NEUTRO O SENZA RILIEVO   
  COMPLEMENTARE AL PAESAGGIO  
 CARATTERIZZANTI / SIGNIFICATIVI PER IL PAESAGGIO

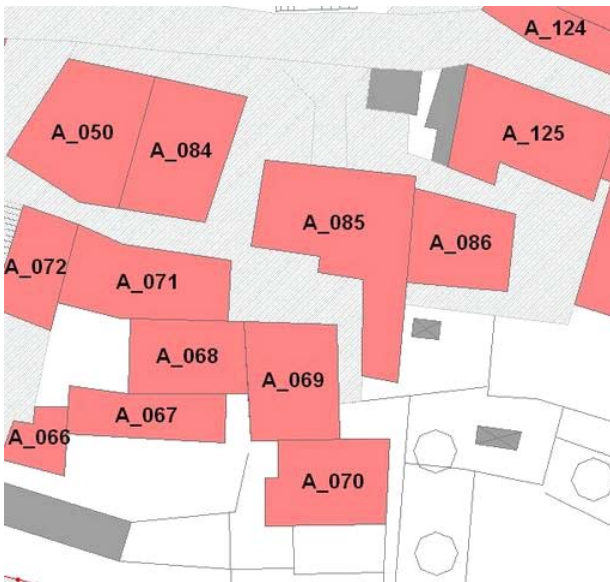
**Interventi ammessi come da NORME del PdR**

1 Livello   
  2 Livello   
  3 Livello   
 4 Livello   
 5 Livello

**Note e prescrizioni aggiuntive:**

Non è ammessa la demolizione del piano terra e del piano primo

**Estratto catastale:**



**Fotografia:**



# SCHEDA DI ANALISI E PROGETTO DI TUTELA DEI NUCLEI DI ANTICA FORMAZIONE

Allegato al Piano delle Regole per il recupero, la tutela e la valorizzazione dei Nuclei di Antica Formazione

Località:	Cevo	Isolato:	A	Link:	A_086
Indirizzo:	Via Fiume				
Foglio:	15	Mappale:	236		

Superficie coperta: 75  
 Numero di piani: 2  
 Volume stimato: 450

**Caratteristiche generali**

PERTINENZA  
 EDIFICIO PRINCIPALE

**Vincoli**

Nessun vincolo  
 Vincolo monumentale  
 Vincolo paesaggistico

**Categorie**

POPOLARE       CIVILE  
 ECONOMICA       LUSO

**Aree scoperte**

CORTILE       VERDE PRIVATO       DEPOSITO  
 GIARDINO       PARCHEGGIO       INCOLTO  
 NESSUNA       VERDE PUBBLICO

**Epoca di costruzione**

PRIMA DEL 1919       DOPO IL 1960  
 TRA IL 1919 ED IL 1945       DI EPOCA IGNOTA  
 TRA IL 1945 ED IL 1960

**Proprietà**

PRIVATA  
 PUBBLICA  
 MISTA

**Tipologia architettonica**

PALAZZO  
 FABBRICATO RURALE  
 CASA A CORTE  
 ED PUBBLICO/RELIGIOSO  
 CASA UNIFAMILIARE  
 CASA PLURIFAMILIARE  
 CASA A SCHIERA

Condizioni igieniche generali: buone

Condizioni statiche generali: buone

Dotazione di posteggi pertinenziali:

Destinazione d'uso	A	B
ACCESSORI RESIDENZA	<input type="radio"/>	<input type="radio"/>
RESIDENZA	<input checked="" type="radio"/>	<input type="radio"/>
ARTIGIANATO	<input type="radio"/>	<input type="radio"/>
INDUSTRIA	<input type="radio"/>	<input type="radio"/>
NEGOZI	<input type="radio"/>	<input type="radio"/>
DEPOSITI - MAGAZZINI	<input type="radio"/>	<input type="radio"/>
UFFICI PRIVATI	<input type="radio"/>	<input type="radio"/>
CREDITO ASSICURAZIONI	<input type="radio"/>	<input type="radio"/>
STUDI PROFESSIONALI	<input type="radio"/>	<input type="radio"/>
LOCALI DA SPETTACOLO	<input type="radio"/>	<input type="radio"/>
PUBBLICI ESERCIZI	<input type="radio"/>	<input type="radio"/>

Destinazione d'uso	A	B
ATTREZZATURE RICREATIVE	<input type="radio"/>	<input type="radio"/>
ISTRUZIONE	<input type="radio"/>	<input type="radio"/>
CULTURA POLITICA	<input type="radio"/>	<input type="radio"/>
UFFICI PUBBLICI	<input type="radio"/>	<input type="radio"/>
CULTO	<input type="radio"/>	<input type="radio"/>
SANITA'	<input type="radio"/>	<input type="radio"/>
ASSISTENZA	<input type="radio"/>	<input type="radio"/>
SICUREZZA	<input type="radio"/>	<input type="radio"/>
SPORT	<input type="radio"/>	<input type="radio"/>
IMPIANTI TECNOLOGICI	<input type="radio"/>	<input type="radio"/>
SERVIZI AGRICOLI	<input type="radio"/>	<input type="radio"/>

A = Prevalente

B = Altra significativa

## Elementi architettonici significativi

<input type="checkbox"/> Archi	<input type="checkbox"/> Gronde	<input type="checkbox"/> Coperture	<input type="checkbox"/> Intonaco	<input type="checkbox"/> Affreschi	<input type="checkbox"/> Inferriate
<input type="checkbox"/> Colonne	<input type="checkbox"/> Portali	<input type="checkbox"/> Infissi	<input type="checkbox"/> Tinteggiature	<input type="checkbox"/> Poggioli	<input type="checkbox"/> Abbaini
<input type="checkbox"/> Contorni	<input type="checkbox"/> Portici	<input type="checkbox"/> Decorazioni	<input type="checkbox"/> Decorazioni pittoriche	<input type="checkbox"/> Parapetti	
<input type="checkbox"/> Cortili antichi	<input checked="" type="checkbox"/> Murature	<input type="checkbox"/> Zoccolatura	<input type="checkbox"/> Pavimentazioni		

# SCHEDA DI ANALISI E PROGETTO DI TUTELA DEI NUCLEI DI ANTICA FORMAZIONE

Allegato al Piano delle Regole per il recupero, la tutela e la valorizzazione dei Nuclei di Antica Formazione

Località:	Cevo	Isolato:	A	Link:	A_086
Indirizzo:	Via Fiume				
Foglio:	15	Mappale:	236		

## Stato di conservazione

- INTEGRO
- POCO ALTERATO
- ALTERATO
- MOLTO ALTERATO
- RECENTE

## Valore architettonico

- NULLO
- MODESTO
- BUONO
- RILEVANTE

## Stato di dissesto

- NUMEROSE LESIONI
- POCHE LESIONI
- LESIONI NON PRESENTI

## Tipo di interesse

- STORICO
- ARCHITETTONICO
- TIPOLOGICO
- AMBIENTALE / DI CONTESTO
- NESSUNO, NEUTRO

## Interventi:

- Ripristinato
- Trasformato
- Ampliato

## Sottotetto

- DA RECUPERARE
- GIA' RECUPERATO
- NON PRESENTE

## Rilevanza paesistica

- NEGATIVO, CONTRASTANTE
- NEUTRO O SENZA RILIEVO
- COMPLEMENTARE AL PAESAGGIO
- CARATTERIZZANTI / SIGNIFICATIVI PER IL PAESAGGIO

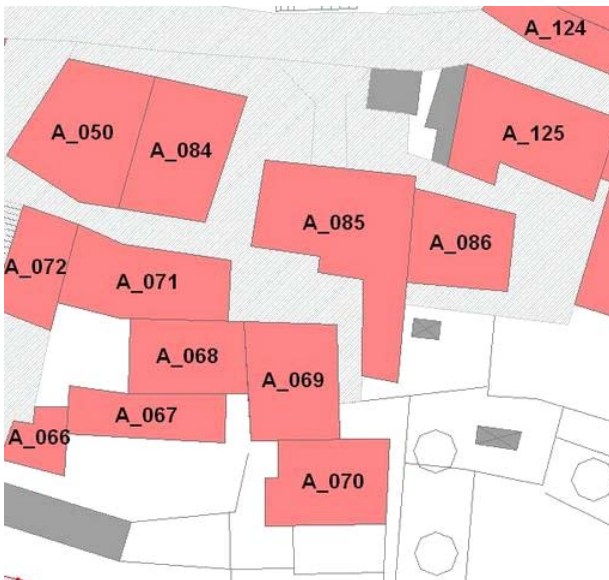
## Interventi ammessi come da NORME del PdR

- 1 Livello
- 2 Livello
- 3 Livello
- 4 Livello
- 5 Livello

## Note e prescrizioni aggiuntive:

Non è ammessa la demolizione

## Estratto catastale:



## Fotografia:



# SCHEDA DI ANALISI E PROGETTO DI TUTELA DEI NUCLEI DI ANTICA FORMAZIONE

Allegato al Piano delle Regole per il recupero, la tutela e la valorizzazione dei Nuclei di Antica Formazione

Località:	Cevo	Isolato:	A	Link:	A_087
Indirizzo:	Via Trieste - Via C. Battisti				
Foglio:	15	Mappale:	151 - 152 - 153		

Superficie coperta: 164

Numero di piani: 4

Volume stimato: 1968

### Caratteristiche generali

- PERTINENZA  
 EDIFICIO PRINCIPALE

### Vincoli

- Nessun vincolo  
 Vincolo monumentale  
 Vincolo paesaggistico

### Categorie

- POPOLARE       CIVILE  
 ECONOMICA       LUSO

### Aree scoperte

- CORTILE       VERDE PRIVATO       DEPOSITO  
 GIARDINO       PARCHEGGIO       INCOLTO  
 NESSUNA       VERDE PUBBLICO

### Epoca di costruzione

- PRIMA DEL 1919       DOPO IL 1960  
 TRA IL 1919 ED IL 1945       DI EPOCA IGNOTA  
 TRA IL 1945 ED IL 1960

### Proprietà

- PRIVATA  
 PUBBLICA  
 MISTA

### Tipologia architettonica

- PALAZZO  
 FABBRICATO RURALE  
 CASA A CORTE  
 ED PUBBLICO/RELIGIOSO  
 CASA UNIFAMILIARE  
 CASA PLURIFAMILIARE  
 CASA A SCHIERA

Condizioni igieniche generali: sufficiente

Condizioni statiche generali: sufficiente

Dotazione di posteggi pertinenziali:

### Destinazione d'uso

	A	B
ACCESSORI RESIDENZA	<input type="radio"/>	<input type="radio"/>
RESIDENZA	<input checked="" type="radio"/>	<input type="radio"/>
ARTIGIANATO	<input type="radio"/>	<input type="radio"/>
INDUSTRIA	<input type="radio"/>	<input type="radio"/>
NEGOZI	<input type="radio"/>	<input type="radio"/>
DEPOSITI - MAGAZZINI	<input type="radio"/>	<input type="radio"/>
UFFICI PRIVATI	<input type="radio"/>	<input type="radio"/>
CREDITO ASSICURAZIONI	<input type="radio"/>	<input type="radio"/>
STUDI PROFESSIONALI	<input type="radio"/>	<input type="radio"/>
LOCALI DA SPETTACOLO	<input type="radio"/>	<input type="radio"/>
PUBBLICI ESERCIZI	<input type="radio"/>	<input type="radio"/>

### Destinazione d'uso

	A	B
ATTREZZATURE RICREATIVE	<input type="radio"/>	<input type="radio"/>
ISTRUZIONE	<input type="radio"/>	<input type="radio"/>
CULTURA POLITICA	<input type="radio"/>	<input type="radio"/>
UFFICI PUBBLICI	<input type="radio"/>	<input type="radio"/>
CULTO	<input type="radio"/>	<input type="radio"/>
SANITA'	<input type="radio"/>	<input type="radio"/>
ASSISTENZA	<input type="radio"/>	<input type="radio"/>
SICUREZZA	<input type="radio"/>	<input type="radio"/>
SPORT	<input type="radio"/>	<input type="radio"/>
IMPIANTI TECNOLOGICI	<input type="radio"/>	<input type="radio"/>
SERVIZI AGRICOLI	<input type="radio"/>	<input type="radio"/>

A = Prevalente

B = Altra significativa

### Elementi architettonici significativi

<input type="checkbox"/> Archi	<input type="checkbox"/> Gronde	<input type="checkbox"/> Coperture	<input type="checkbox"/> Intonaco	<input type="checkbox"/> Affreschi	<input type="checkbox"/> Inferriate
<input type="checkbox"/> Colonne	<input type="checkbox"/> Portali	<input type="checkbox"/> Infissi	<input type="checkbox"/> Tinteggiature	<input type="checkbox"/> Poggioli	<input type="checkbox"/> Abbaini
<input checked="" type="checkbox"/> Contorni	<input type="checkbox"/> Portici	<input type="checkbox"/> Decorazioni	<input type="checkbox"/> Decorazioni pittoriche	<input type="checkbox"/> Parapetti	
<input type="checkbox"/> Cortili antichi	<input checked="" type="checkbox"/> Murature	<input type="checkbox"/> Zoccolatura	<input type="checkbox"/> Pavimentazioni		

# SCHEDA DI ANALISI E PROGETTO DI TUTELA DEI NUCLEI DI ANTICA FORMAZIONE

Allegato al Piano delle Regole per il recupero, la tutela e la valorizzazione dei Nuclei di Antica Formazione

Località:	Cevo	Isolato:	A	Link:	A_087
Indirizzo:	Via Trieste - Via C. Battisti				
Foglio:	15	Mappale:	151 - 152 - 153		

## Stato di conservazione

- INTEGRO
- POCO ALTERATO
- ALTERATO
- MOLTO ALTERATO
- RECENTE

## Valore architettonico

- NULLO
- MODESTO
- BUONO
- RILEVANTE

## Stato di dissesto

- NUMEROSE LESIONI
- POCHE LESIONI
- LESIONI NON PRESENTI

## Tipo di interesse

- STORICO
- ARCHITETTONICO
- TIPOLOGICO
- AMBIENTALE / DI CONTESTO
- NESSUNO, NEUTRO

<b>Interventi:</b>	<input type="checkbox"/> Ripristinato	<input type="checkbox"/> Trasformato	<input type="checkbox"/> Ampliato
<b>Sottotetto</b>	<input checked="" type="radio"/> DA RECUPERARE	<input type="radio"/> GIA' RECUPERATO	<input type="radio"/> NON PRESENTE

## Rilevanza paesistica

- NEGATIVO, CONTRASTANTE
- NEUTRO O SENZA RILIEVO
- COMPLEMENTARE AL PAESAGGIO
- CARATTERIZZANTI / SIGNIFICATIVI PER IL PAESAGGIO

## Interventi ammessi come da NORME del PdR

<input type="checkbox"/> 1 Livello	<input type="checkbox"/> 2 Livello	<input checked="" type="checkbox"/> 3 Livello	<input type="checkbox"/> 4 Livello	<input type="checkbox"/> 5 Livello
------------------------------------	------------------------------------	---	------------------------------------	------------------------------------

<b>Note e prescrizioni aggiuntive:</b>	Non è ammessa la demolizione
--	------------------------------

## Estratto catastale:



## Fotografia:



# SCHEDA DI ANALISI E PROGETTO DI TUTELA DEI NUCLEI DI ANTICA FORMAZIONE

Allegato al Piano delle Regole per il recupero, la tutela e la valorizzazione dei Nuclei di Antica Formazione

Località:	Cevo	Isolato:	A	Link:	A_088
Indirizzo:	Via Trieste - Via C. Battisti				
Foglio:	15	Mappale:	144 - 145 - 148 - 149 - 150		

Superficie coperta: 237

Numero di piani: 4

Volume stimato: 2844

### Caratteristiche generali

- PERTINENZA  
 EDIFICIO PRINCIPALE

### Vincoli

- Nessun vincolo  
 Vincolo monumentale  
 Vincolo paesaggistico

### Categorie

- POPOLARE       CIVILE  
 ECONOMICA       LUSO

### Aree scoperte

- CORTILE       VERDE PRIVATO       DEPOSITO  
 GIARDINO       PARCHEGGIO       INCOLTO  
 NESSUNA       VERDE PUBBLICO

### Epoca di costruzione

- PRIMA DEL 1919       DOPO IL 1960  
 TRA IL 1919 ED IL 1945       DI EPOCA IGNOTA  
 TRA IL 1945 ED IL 1960

### Proprietà

- PRIVATA  
 PUBBLICA  
 MISTA

### Tipologia architettonica

- PALAZZO  
 FABBRICATO RURALE  
 CASA A CORTE  
 ED PUBBLICO/RELIGIOSO  
 CASA UNIFAMILIARE  
 CASA PLURIFAMILIARE  
 CASA A SCHIERA

Condizioni igieniche generali: sufficiente

Condizioni statiche generali: sufficiente

Dotazione di posteggi pertinenziali:

### Destinazione d'uso

	A	B
ACCESSORI RESIDENZA	<input type="radio"/>	<input type="radio"/>
RESIDENZA	<input checked="" type="radio"/>	<input type="radio"/>
ARTIGIANATO	<input type="radio"/>	<input type="radio"/>
INDUSTRIA	<input type="radio"/>	<input type="radio"/>
NEGOZI	<input type="radio"/>	<input type="radio"/>
DEPOSITI - MAGAZZINI	<input type="radio"/>	<input type="radio"/>
UFFICI PRIVATI	<input type="radio"/>	<input type="radio"/>
CREDITO ASSICURAZIONI	<input type="radio"/>	<input type="radio"/>
STUDI PROFESSIONALI	<input type="radio"/>	<input type="radio"/>
LOCALI DA SPETTACOLO	<input type="radio"/>	<input type="radio"/>
PUBBLICI ESERCIZI	<input type="radio"/>	<input type="radio"/>

### Destinazione d'uso

	A	B
ATTREZZATURE RICREATIVE	<input type="radio"/>	<input type="radio"/>
ISTRUZIONE	<input type="radio"/>	<input type="radio"/>
CULTURA POLITICA	<input type="radio"/>	<input type="radio"/>
UFFICI PUBBLICI	<input type="radio"/>	<input type="radio"/>
CULTO	<input type="radio"/>	<input type="radio"/>
SANITA'	<input type="radio"/>	<input type="radio"/>
ASSISTENZA	<input type="radio"/>	<input type="radio"/>
SICUREZZA	<input type="radio"/>	<input type="radio"/>
SPORT	<input type="radio"/>	<input type="radio"/>
IMPIANTI TECNOLOGICI	<input type="radio"/>	<input type="radio"/>
SERVIZI AGRICOLI	<input type="radio"/>	<input type="radio"/>

A = Prevalente

B = Altra significativa

### Elementi architettonici significativi

<input type="checkbox"/> Archi	<input type="checkbox"/> Gronde	<input type="checkbox"/> Coperture	<input type="checkbox"/> Intonaco	<input type="checkbox"/> Affreschi	<input type="checkbox"/> Inferriate
<input type="checkbox"/> Colonne	<input type="checkbox"/> Portali	<input type="checkbox"/> Infissi	<input type="checkbox"/> Tinteggiature	<input type="checkbox"/> Poggioli	<input type="checkbox"/> Abbaini
<input checked="" type="checkbox"/> Contorni	<input type="checkbox"/> Portici	<input type="checkbox"/> Decorazioni	<input type="checkbox"/> Decorazioni pittoriche	<input type="checkbox"/> Parapetti	
<input type="checkbox"/> Cortili antichi	<input checked="" type="checkbox"/> Murature	<input type="checkbox"/> Zoccolatura	<input type="checkbox"/> Pavimentazioni		



# SCHEDA DI ANALISI E PROGETTO DI TUTELA DEI NUCLEI DI ANTICA FORMAZIONE

Allegato al Piano delle Regole per il recupero, la tutela e la valorizzazione dei Nuclei di Antica Formazione

Località:	Cevo	Isolato:	A	Link:	A_088
Indirizzo:	Via Trieste - Via C. Battisti				
Foglio:	15	Mappale:	144 - 145 - 148 - 149 - 150		

## Stato di conservazione

- INTEGRO
- POCO ALTERATO
- ALTERATO
- MOLTO ALTERATO
- RECENTE

## Valore architettonico

- NULLO
- MODESTO
- BUONO
- RILEVANTE

## Stato di dissesto

- NUMEROSE LESIONI
- POCHE LESIONI
- LESIONI NON PRESENTI

## Tipo di interesse

- STORICO
- ARCHITETTONICO
- TIPOLOGICO
- AMBIENTALE / DI CONTESTO
- NESSUNO, NEUTRO

<b>Interventi:</b>	<input type="checkbox"/> Ripristinato	<input type="checkbox"/> Trasformato	<input type="checkbox"/> Ampliato
--------------------	---------------------------------------	--------------------------------------	-----------------------------------

<b>Sottotetto</b>	<input type="radio"/> DA RECUPERARE	<input type="radio"/> GIA' RECUPERATO	<input checked="" type="radio"/> NON PRESENTE
-------------------	-------------------------------------	---------------------------------------	---

## Rilevanza paesistica

- NEGATIVO, CONTRASTANTE
- NEUTRO O SENZA RILIEVO
- COMPLEMENTARE AL PAESAGGIO
- CARATTERIZZANTI / SIGNIFICATIVI PER IL PAESAGGIO

## Interventi ammessi come da NORME del PdR

<input type="checkbox"/> 1 Livello	<input type="checkbox"/> 2 Livello	<input checked="" type="checkbox"/> 3 Livello	<input type="checkbox"/> 4 Livello	<input type="checkbox"/> 5 Livello
------------------------------------	------------------------------------	---	------------------------------------	------------------------------------

<b>Note e prescrizioni aggiuntive:</b>	Non è ammessa la demolizione
--	------------------------------

## Estratto catastale:



## Fotografia:



# SCHEDA DI ANALISI E PROGETTO DI TUTELA DEI NUCLEI DI ANTICA FORMAZIONE

Allegato al Piano delle Regole per il recupero, la tutela e la valorizzazione dei Nuclei di Antica Formazione

Località: Cevo	Isolato: A	Link: A_089
Indirizzo: Via Trieste		
Foglio: 14	Mappale: 144 - 346	

Superficie coperta: 81  
 Numero di piani: 3  
 Volume stimato: 729

**Caratteristiche generali**

PERTINENZA  
 EDIFICIO PRINCIPALE

**Vincoli**

Nessun vincolo  
 Vincolo monumentale  
 Vincolo paesaggistico

**Categorie**

POPOLARE       CIVILE  
 ECONOMICA       LUSO

**Aree scoperte**

CORTILE       VERDE PRIVATO       DEPOSITO  
 GIARDINO       PARCHEGGIO       INCOLTO  
 NESSUNA       VERDE PUBBLICO

**Epoca di costruzione**

PRIMA DEL 1919       DOPO IL 1960  
 TRA IL 1919 ED IL 1945       DI EPOCA IGNOTA  
 TRA IL 1945 ED IL 1960

**Proprietà**

PRIVATA  
 PUBBLICA  
 MISTA

**Tipologia architettonica**

PALAZZO  
 FABBRICATO RURALE  
 CASA A CORTE  
 ED PUBBLICO/RELIGIOSO  
 CASA UNIFAMILIARE  
 CASA PLURIFAMILIARE  
 CASA A SCHIERA

Condizioni igieniche generali: sufficiente  
 Condizioni statiche generali: sufficiente

Dotazione di posteggi pertinenziali: \_\_\_\_\_

Destinazione d'uso	A	B
ACCESSORI RESIDENZA	<input type="radio"/>	<input type="radio"/>
RESIDENZA	<input checked="" type="radio"/>	<input type="radio"/>
ARTIGIANATO	<input type="radio"/>	<input type="radio"/>
INDUSTRIA	<input type="radio"/>	<input type="radio"/>
NEGOZI	<input type="radio"/>	<input type="radio"/>
DEPOSITI - MAGAZZINI	<input type="radio"/>	<input type="radio"/>
UFFICI PRIVATI	<input type="radio"/>	<input type="radio"/>
CREDITO ASSICURAZIONI	<input type="radio"/>	<input type="radio"/>
STUDI PROFESSIONALI	<input type="radio"/>	<input type="radio"/>
LOCALI DA SPETTACOLO	<input type="radio"/>	<input type="radio"/>
PUBBLICI ESERCIZI	<input type="radio"/>	<input checked="" type="radio"/>

Destinazione d'uso	A	B
ATTREZZATURE RICREATIVE	<input type="radio"/>	<input type="radio"/>
ISTRUZIONE	<input type="radio"/>	<input type="radio"/>
CULTURA POLITICA	<input type="radio"/>	<input type="radio"/>
UFFICI PUBBLICI	<input type="radio"/>	<input type="radio"/>
CULTO	<input type="radio"/>	<input type="radio"/>
SANITA'	<input type="radio"/>	<input type="radio"/>
ASSISTENZA	<input type="radio"/>	<input type="radio"/>
SICUREZZA	<input type="radio"/>	<input type="radio"/>
SPORT	<input type="radio"/>	<input type="radio"/>
IMPIANTI TECNOLOGICI	<input type="radio"/>	<input type="radio"/>
SERVIZI AGRICOLI	<input type="radio"/>	<input type="radio"/>

**A = Prevalente**  
**B = Altra significativa**

## Elementi architettonici significativi

<input type="checkbox"/> Archi	<input type="checkbox"/> Gronde	<input type="checkbox"/> Coperture	<input type="checkbox"/> Intonaco	<input type="checkbox"/> Affreschi	<input type="checkbox"/> Inferriate
<input type="checkbox"/> Colonne	<input type="checkbox"/> Portali	<input type="checkbox"/> Infissi	<input type="checkbox"/> Tinteggiature	<input type="checkbox"/> Poggioli	
<input type="checkbox"/> Contorni	<input type="checkbox"/> Portici	<input type="checkbox"/> Decorazioni	<input type="checkbox"/> Decorazioni pittoriche	<input type="checkbox"/> Abbaini	
<input type="checkbox"/> Cortili antichi	<input type="checkbox"/> Murature	<input type="checkbox"/> Zoccolatura	<input type="checkbox"/> Pavimentazioni	<input type="checkbox"/> Parapetti	

# SCHEDA DI ANALISI E PROGETTO DI TUTELA DEI NUCLEI DI ANTICA FORMAZIONE

Allegato al Piano delle Regole per il recupero, la tutela e la valorizzazione dei Nuclei di Antica Formazione

Località:	Cevo	Isolato:	A	Link:	A_089
Indirizzo:	Via Trieste				
Foglio:	14	Mappale:	144 - 346		

## Stato di conservazione

- INTEGRO
- POCO ALTERATO
- ALTERATO
- MOLTO ALTERATO
- RECENTE

## Valore architettonico

- NULLO
- MODESTO
- BUONO
- RILEVANTE

## Stato di dissesto

- NUMEROSE LESIONI
- POCHE LESIONI
- LESIONI NON PRESENTI

## Tipo di interesse

- STORICO
- ARCHITETTONICO
- TIPOLOGICO
- AMBIENTALE / DI CONTESTO
- NESSUNO, NEUTRO

## Interventi:

- Ripristinato
- Trasformato
- Ampliato

## Sottotetto

- DA RECUPERARE
- GIA' RECUPERATO
- NON PRESENTE

## Rilevanza paesistica

- NEGATIVO, CONTRASTANTE
- NEUTRO O SENZA RILIEVO
- COMPLEMENTARE AL PAESAGGIO
- CARATTERIZZANTI / SIGNIFICATIVI PER IL PAESAGGIO

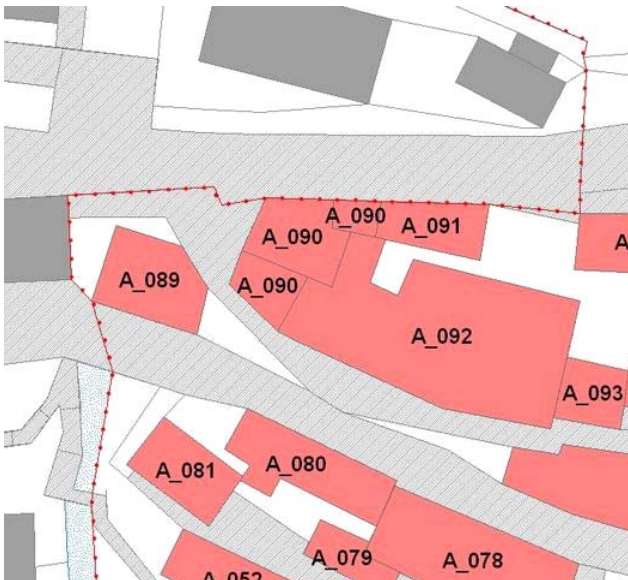
## Interventi ammessi come da NORME del PdR

- 1 Livello
- 2 Livello
- 3 Livello
- 4 Livello
- 5 Livello

## Note e prescrizioni aggiuntive:

Non è ammessa la demolizione

## Estratto catastale:



## Fotografia:



# SCHEDA DI ANALISI E PROGETTO DI TUTELA DEI NUCLEI DI ANTICA FORMAZIONE

Allegato al Piano delle Regole per il recupero, la tutela e la valorizzazione dei Nuclei di Antica Formazione

Località:	Cevo	Isolato:	A	Link:	A_090
Indirizzo:	Via C. Battisti				
Foglio:	15	Mappale:	80		

Superficie coperta: 112  
 Numero di piani: 4  
 Volume stimato: 1344

**Caratteristiche generali**

PERTINENZA  
 EDIFICIO PRINCIPALE

**Vincoli**

Nessun vincolo  
 Vincolo monumentale  
 Vincolo paesaggistico

**Categorie**

POPOLARE       CIVILE  
 ECONOMICA       LUSO

**Aree scoperte**

CORTILE       VERDE PRIVATO       DEPOSITO  
 GIARDINO       PARCHEGGIO       INCOLTO  
 NESSUNA       VERDE PUBBLICO

**Epoca di costruzione**

PRIMA DEL 1919       DOPO IL 1960  
 TRA IL 1919 ED IL 1945       DI EPOCA IGNOTA  
 TRA IL 1945 ED IL 1960

**Proprietà**

PRIVATA  
 PUBBLICA  
 MISTA

**Tipologia architettonica**

PALAZZO  
 FABBRICATO RURALE  
 CASA A CORTE  
 ED PUBBLICO/RELIGIOSO  
 CASA UNIFAMILIARE  
 CASA PLURIFAMILIARE  
 CASA A SCHIERA

Condizioni igieniche generali: sufficienti

Condizioni statiche generali: sufficienti

Dotazione di posteggi pertinenziali:

**Destinazione d'uso**

	A	B
ACCESSORI RESIDENZA	<input type="radio"/>	<input checked="" type="radio"/>
RESIDENZA	<input checked="" type="radio"/>	<input type="radio"/>
ARTIGIANATO	<input type="radio"/>	<input type="radio"/>
INDUSTRIA	<input type="radio"/>	<input type="radio"/>
NEGOZI	<input type="radio"/>	<input type="radio"/>
DEPOSITI - MAGAZZINI	<input type="radio"/>	<input type="radio"/>
UFFICI PRIVATI	<input type="radio"/>	<input type="radio"/>
CREDITO ASSICURAZIONI	<input type="radio"/>	<input type="radio"/>
STUDI PROFESSIONALI	<input type="radio"/>	<input type="radio"/>
LOCALI DA SPETTACOLO	<input type="radio"/>	<input type="radio"/>
PUBBLICI ESERCIZI	<input type="radio"/>	<input type="radio"/>

**Destinazione d'uso**

	A	B
ATTREZZATURE RICREATIVE	<input type="radio"/>	<input checked="" type="radio"/>
ISTRUZIONE	<input type="radio"/>	<input type="radio"/>
CULTURA POLITICA	<input type="radio"/>	<input type="radio"/>
UFFICI PUBBLICI	<input type="radio"/>	<input type="radio"/>
CULTO	<input type="radio"/>	<input type="radio"/>
SANITA'	<input type="radio"/>	<input type="radio"/>
ASSISTENZA	<input type="radio"/>	<input type="radio"/>
SICUREZZA	<input type="radio"/>	<input type="radio"/>
SPORT	<input type="radio"/>	<input type="radio"/>
IMPIANTI TECNOLOGICI	<input type="radio"/>	<input type="radio"/>
SERVIZI AGRICOLI	<input type="radio"/>	<input type="radio"/>

A = Prevalente

B = Altra significativa

**Elementi architettonici significativi**

<input type="checkbox"/> Archi	<input type="checkbox"/> Gronde	<input type="checkbox"/> Coperture	<input type="checkbox"/> Intonaco	<input type="checkbox"/> Affreschi	<input type="checkbox"/> Inferriate
<input type="checkbox"/> Colonne	<input type="checkbox"/> Portali	<input type="checkbox"/> Infissi	<input type="checkbox"/> Tinteggiature	<input type="checkbox"/> Poggioli	
<input type="checkbox"/> Contorni	<input type="checkbox"/> Portici	<input type="checkbox"/> Decorazioni	<input type="checkbox"/> Decorazioni pittoriche	<input type="checkbox"/> Abbaini	
<input type="checkbox"/> Cortili antichi	<input type="checkbox"/> Murature	<input type="checkbox"/> Zoccolatura	<input type="checkbox"/> Pavimentazioni	<input type="checkbox"/> Parapetti	

# SCHEDA DI ANALISI E PROGETTO DI TUTELA DEI NUCLEI DI ANTICA FORMAZIONE

Allegato al Piano delle Regole per il recupero, la tutela e la valorizzazione dei Nuclei di Antica Formazione

Località:	Cevo	Isolato:	A	Link:	A_090
Indirizzo:	Via C. Battisti				
Foglio:	15	Mappale:	80		

## Stato di conservazione

- INTEGRO
- POCO ALTERATO
- ALTERATO
- MOLTO ALTERATO
- RECENTE

## Valore architettonico

- NULLO
- MODESTO
- BUONO
- RILEVANTE

## Stato di dissesto

- NUMEROSE LESIONI
- POCHE LESIONI
- LESIONI NON PRESENTI

## Tipo di interesse

- STORICO
- ARCHITETTONICO
- TIPOLOGICO
- AMBIENTALE / DI CONTESTO
- NESSUNO, NEUTRO

**Interventi:**  Ripristinato  Trasformato  Ampliato

**Sottotetto**  DA RECUPERARE  GIA' RECUPERATO  NON PRESENTE

## Rilevanza paesistica

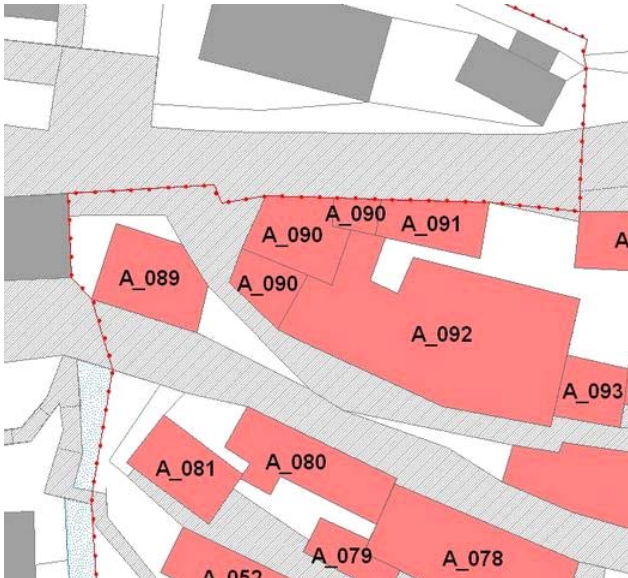
- NEGATIVO, CONTRASTANTE
- NEUTRO O SENZA RILIEVO
- COMPLEMENTARE AL PAESAGGIO
- CARATTERIZZANTI / SIGNIFICATIVI PER IL PAESAGGIO

## Interventi ammessi come da NORME del PdR

1 Livello  2 Livello  3 Livello  4 Livello  5 Livello

Note e prescrizioni aggiuntive:

## Estratto catastale:



## Fotografia:



# SCHEDA DI ANALISI E PROGETTO DI TUTELA DEI NUCLEI DI ANTICA FORMAZIONE

Allegato al Piano delle Regole per il recupero, la tutela e la valorizzazione dei Nuclei di Antica Formazione

Località:	Cevo	Isolato:	A	Link:	A_091
Indirizzo:	Via Roma				
Foglio:	15	Mappale:	456		

Superficie coperta: 50  
 Numero di piani: 2  
 Volume stimato: 300

### Caratteristiche generali

- PERTINENZA  
 EDIFICIO PRINCIPALE

### Vincoli

- Nessun vincolo  
 Vincolo monumentale  
 Vincolo paesaggistico

### Categorie

- POPOLARE  CIVILE  
 ECONOMICA  LUSO

### Aree scoperte

- CORTILE  VERDE PRIVATO  DEPOSITO  
 GIARDINO  PARCHEGGIO  INCOLTO  
 NESSUNA  VERDE PUBBLICO

### Epoca di costruzione

- PRIMA DEL 1919  DOPO IL 1960  
 TRA IL 1919 ED IL 1945  DI EPOCA IGNOTA  
 TRA IL 1945 ED IL 1960

### Proprietà

- PRIVATA  
 PUBBLICA  
 MISTA

### Tipologia architettonica

- PALAZZO  
 FABBRICATO RURALE  
 CASA A CORTE  
 ED PUBBLICO/RELIGIOSO  
 CASA UNIFAMILIARE  
 CASA PLURIFAMILIARE  
 CASA A SCHIERA

Condizioni igieniche generali: buone

Condizioni statiche generali: buone

Dotazione di posteggi pertinenziali:

### Destinazione d'uso

	A	B
ACCESSORI RESIDENZA	<input type="radio"/>	<input type="radio"/>
RESIDENZA	<input type="radio"/>	<input checked="" type="radio"/>
ARTIGIANATO	<input type="radio"/>	<input type="radio"/>
INDUSTRIA	<input type="radio"/>	<input type="radio"/>
NEGOZI	<input type="radio"/>	<input type="radio"/>
DEPOSITI - MAGAZZINI	<input type="radio"/>	<input type="radio"/>
UFFICI PRIVATI	<input type="radio"/>	<input type="radio"/>
CREDITO ASSICURAZIONI	<input type="radio"/>	<input type="radio"/>
STUDI PROFESSIONALI	<input type="radio"/>	<input type="radio"/>
LOCALI DA SPETTACOLO	<input type="radio"/>	<input type="radio"/>
PUBBLICI ESERCIZI	<input checked="" type="radio"/>	<input type="radio"/>

### Destinazione d'uso

	A	B
ATTREZZATURE RICREATIVE	<input type="radio"/>	<input type="radio"/>
ISTRUZIONE	<input type="radio"/>	<input type="radio"/>
CULTURA POLITICA	<input type="radio"/>	<input type="radio"/>
UFFICI PUBBLICI	<input type="radio"/>	<input type="radio"/>
CULTO	<input type="radio"/>	<input type="radio"/>
SANITA'	<input type="radio"/>	<input type="radio"/>
ASSISTENZA	<input type="radio"/>	<input type="radio"/>
SICUREZZA	<input type="radio"/>	<input type="radio"/>
SPORT	<input type="radio"/>	<input type="radio"/>
IMPIANTI TECNOLOGICI	<input type="radio"/>	<input type="radio"/>
SERVIZI AGRICOLI	<input type="radio"/>	<input type="radio"/>

A = Prevalente

B = Altra significativa

### Elementi architettonici significativi

<input type="checkbox"/> Archi	<input type="checkbox"/> Gronde	<input type="checkbox"/> Coperture	<input type="checkbox"/> Intonaco	<input type="checkbox"/> Affreschi	<input type="checkbox"/> Inferriate
<input type="checkbox"/> Colonne	<input type="checkbox"/> Portali	<input type="checkbox"/> Infissi	<input type="checkbox"/> Tinteggiature	<input type="checkbox"/> Poggioli	
<input type="checkbox"/> Contorni	<input type="checkbox"/> Portici	<input type="checkbox"/> Decorazioni	<input type="checkbox"/> Decorazioni pittoriche	<input type="checkbox"/> Abbaini	
<input type="checkbox"/> Cortili antichi	<input type="checkbox"/> Murature	<input type="checkbox"/> Zoccolatura	<input type="checkbox"/> Pavimentazioni	<input type="checkbox"/> Parapetti	

# SCHEDA DI ANALISI E PROGETTO DI TUTELA DEI NUCLEI DI ANTICA FORMAZIONE

Allegato al Piano delle Regole per il recupero, la tutela e la valorizzazione dei Nuclei di Antica Formazione

Località:	Cevo	Isolato:	A	Link:	A_091
Indirizzo:	Via Roma				
Foglio:	15	Mappale:	456		

## Stato di conservazione

- INTEGRO
- POCO ALTERATO
- ALTERATO
- MOLTO ALTERATO
- RECENTE

## Valore architettonico

- NULLO
- MODESTO
- BUONO
- RILEVANTE

## Stato di dissesto

- NUMEROSE LESIONI
- POCHE LESIONI
- LESIONI NON PRESENTI

## Tipo di interesse

- STORICO
- ARCHITETTONICO
- TIPOLOGICO
- AMBIENTALE / DI CONTESTO
- NESSUNO, NEUTRO

<b>Interventi:</b>	<input type="checkbox"/> Ripristinato	<input type="checkbox"/> Trasformato	<input type="checkbox"/> Ampliato
<b>Sottotetto</b>	<input type="radio"/> DA RECUPERARE	<input type="radio"/> GIA' RECUPERATO	<input checked="" type="radio"/> NON PRESENTE

## Rilevanza paesistica

- NEGATIVO, CONTRASTANTE
- NEUTRO O SENZA RILIEVO
- COMPLEMENTARE AL PAESAGGIO
- CARATTERIZZANTI / SIGNIFICATIVI PER IL PAESAGGIO

## Interventi ammessi come da NORME del PdR

- 1 Livello
- 2 Livello
- 3 Livello
- 4 Livello
- 5 Livello

<b>Note e prescrizioni aggiuntive:</b>	
--	--

## Estratto catastale:



## Fotografia:



# SCHEDA DI ANALISI E PROGETTO DI TUTELA DEI NUCLEI DI ANTICA FORMAZIONE

Allegato al Piano delle Regole per il recupero, la tutela e la valorizzazione dei Nuclei di Antica Formazione

Località:	Cevo	Isolato:	A	Link:	A_092
Indirizzo:	Via C. Battisti				
Foglio:	15	Mappale:	81 - 83 - 85 - 87 - 88		

Superficie coperta: 335

Numero di piani: 4

Volume stimato: 4020

### Caratteristiche generali

- PERTINENZA  
 EDIFICIO PRINCIPALE

### Vincoli

- Nessun vincolo  
 Vincolo monumentale  
 Vincolo paesaggistico

### Categorie

- POPOLARE  CIVILE  
 ECONOMICA  LUSO

### Aree scoperte

- CORTILE  VERDE PRIVATO  DEPOSITO  
 GIARDINO  PARCHEGGIO  INCOLTO  
 NESSUNA  VERDE PUBBLICO

### Epoca di costruzione

- PRIMA DEL 1919  DOPO IL 1960  
 TRA IL 1919 ED IL 1945  DI EPOCA IGNOTA  
 TRA IL 1945 ED IL 1960

### Proprietà

- PRIVATA  
 PUBBLICA  
 MISTA

### Tipologia architettonica

- PALAZZO  
 FABBRICATO RURALE  
 CASA A CORTE  
 ED PUBBLICO/RELIGIOSO  
 CASA UNIFAMILIARE  
 CASA PLURIFAMILIARE  
 CASA A SCHIERA

Condizioni igieniche generali: buone

Condizioni statiche generali: buone

Dotazione di posteggi pertinenziali:

### Destinazione d'uso

	A	B
ACCESSORI RESIDENZA	<input type="radio"/>	<input type="radio"/>
RESIDENZA	<input checked="" type="radio"/>	<input type="radio"/>
ARTIGIANATO	<input type="radio"/>	<input type="radio"/>
INDUSTRIA	<input type="radio"/>	<input type="radio"/>
NEGOZI	<input type="radio"/>	<input type="radio"/>
DEPOSITI - MAGAZZINI	<input type="radio"/>	<input type="radio"/>
UFFICI PRIVATI	<input type="radio"/>	<input type="radio"/>
CREDITO ASSICURAZIONI	<input type="radio"/>	<input type="radio"/>
STUDI PROFESSIONALI	<input type="radio"/>	<input type="radio"/>
LOCALI DA SPETTACOLO	<input type="radio"/>	<input type="radio"/>
PUBBLICI ESERCIZI	<input type="radio"/>	<input checked="" type="radio"/>

### Destinazione d'uso

	A	B
ATTREZZATURE RICREATIVE	<input type="radio"/>	<input type="radio"/>
ISTRUZIONE	<input type="radio"/>	<input type="radio"/>
CULTURA POLITICA	<input type="radio"/>	<input type="radio"/>
UFFICI PUBBLICI	<input type="radio"/>	<input type="radio"/>
CULTO	<input type="radio"/>	<input type="radio"/>
SANITA'	<input type="radio"/>	<input type="radio"/>
ASSISTENZA	<input type="radio"/>	<input type="radio"/>
SICUREZZA	<input type="radio"/>	<input type="radio"/>
SPORT	<input type="radio"/>	<input type="radio"/>
IMPIANTI TECNOLOGICI	<input type="radio"/>	<input type="radio"/>
SERVIZI AGRICOLI	<input type="radio"/>	<input type="radio"/>

A = Prevalente

B = Altra significativa

### Elementi architettonici significativi

<input type="checkbox"/> Archi	<input type="checkbox"/> Gronde	<input type="checkbox"/> Coperture	<input type="checkbox"/> Intonaco	<input type="checkbox"/> Affreschi	<input type="checkbox"/> Inferriate
<input type="checkbox"/> Colonne	<input type="checkbox"/> Portali	<input type="checkbox"/> Infissi	<input type="checkbox"/> Tinteggiature	<input type="checkbox"/> Poggioli	
<input type="checkbox"/> Contorni	<input type="checkbox"/> Portici	<input type="checkbox"/> Decorazioni	<input type="checkbox"/> Decorazioni pittoriche	<input type="checkbox"/> Abbaini	
<input type="checkbox"/> Cortili antichi	<input type="checkbox"/> Murature	<input type="checkbox"/> Zoccolatura	<input type="checkbox"/> Pavimentazioni	<input type="checkbox"/> Parapetti	



# SCHEDA DI ANALISI E PROGETTO DI TUTELA DEI NUCLEI DI ANTICA FORMAZIONE

Allegato al Piano delle Regole per il recupero, la tutela e la valorizzazione dei Nuclei di Antica Formazione

Località:	Cevo	Isolato:	A	Link:	A_092
Indirizzo:	Via C. Battisti				
Foglio:	15	Mappale:	81 - 83 - 85 - 87 - 88		

## Stato di conservazione

- INTEGRO
- POCO ALTERATO
- ALTERATO
- MOLTO ALTERATO
- RECENTE

## Valore architettonico

- NULLO
- MODESTO
- BUONO
- RILEVANTE

## Stato di dissesto

- NUMEROSE LESIONI
- POCHE LESIONI
- LESIONI NON PRESENTI

## Tipo di interesse

- STORICO
- ARCHITETTONICO
- TIPOLOGICO
- AMBIENTALE / DI CONTESTO
- NESSUNO, NEUTRO

<b>Interventi:</b>	<input type="checkbox"/> Ripristinato	<input type="checkbox"/> Trasformato	<input type="checkbox"/> Ampliato
<b>Sottotetto</b>	<input type="radio"/> DA RECUPERARE	<input type="radio"/> GIA' RECUPERATO	<input checked="" type="radio"/> NON PRESENTE

## Rilevanza paesistica

- NEGATIVO, CONTRASTANTE
- NEUTRO O SENZA RILIEVO
- COMPLEMENTARE AL PAESAGGIO
- CARATTERIZZANTI / SIGNIFICATIVI PER IL PAESAGGIO

## Interventi ammessi come da NORME del PdR

- 1 Livello
- 2 Livello
- 3 Livello
- 4 Livello
- 5 Livello

<b>Note e prescrizioni aggiuntive:</b>	
--	--

## Estratto catastale:



## Fotografia:



# SCHEDA DI ANALISI E PROGETTO DI TUTELA DEI NUCLEI DI ANTICA FORMAZIONE

Allegato al Piano delle Regole per il recupero, la tutela e la valorizzazione dei Nuclei di Antica Formazione

Località:	Cevo	Isolato:	A	Link:	A_093
Indirizzo:	Via C. Battisti				
Foglio:	15	Mappale:	91 - 92		

Superficie coperta: 103  
 Numero di piani: 3  
 Volume stimato: 927

**Caratteristiche generali**

PERTINENZA  
 EDIFICIO PRINCIPALE

**Vincoli**

Nessun vincolo  
 Vincolo monumentale  
 Vincolo paesaggistico

**Categorie**

POPOLARE       CIVILE  
 ECONOMICA       LUSO

**Aree scoperte**

CORTILE       VERDE PRIVATO       DEPOSITO  
 GIARDINO       PARCHEGGIO       INCOLTO  
 NESSUNA       VERDE PUBBLICO

**Epoca di costruzione**

PRIMA DEL 1919       DOPO IL 1960  
 TRA IL 1919 ED IL 1945       DI EPOCA IGNOTA  
 TRA IL 1945 ED IL 1960

**Proprietà**

PRIVATA  
 PUBBLICA  
 MISTA

**Tipologia architettonica**

PALAZZO  
 FABBRICATO RURALE  
 CASA A CORTE  
 ED PUBBLICO/RELIGIOSO  
 CASA UNIFAMILIARE  
 CASA PLURIFAMILIARE  
 CASA A SCHIERA

Condizioni igieniche generali: buone

Condizioni statiche generali: buone

Dotazione di posteggi pertinenziali:

**Destinazione d'uso**

	A	B
ACCESSORI RESIDENZA	<input type="radio"/>	<input checked="" type="radio"/>
RESIDENZA	<input checked="" type="radio"/>	<input type="radio"/>
ARTIGIANATO	<input type="radio"/>	<input type="radio"/>
INDUSTRIA	<input type="radio"/>	<input type="radio"/>
NEGOZI	<input type="radio"/>	<input type="radio"/>
DEPOSITI - MAGAZZINI	<input type="radio"/>	<input type="radio"/>
UFFICI PRIVATI	<input type="radio"/>	<input type="radio"/>
CREDITO ASSICURAZIONI	<input type="radio"/>	<input type="radio"/>
STUDI PROFESSIONALI	<input type="radio"/>	<input type="radio"/>
LOCALI DA SPETTACOLO	<input type="radio"/>	<input type="radio"/>
PUBBLICI ESERCIZI	<input type="radio"/>	<input type="radio"/>

**Destinazione d'uso**

	A	B
ATTREZZATURE RICREATIVE	<input type="radio"/>	<input checked="" type="radio"/>
ISTRUZIONE	<input type="radio"/>	<input type="radio"/>
CULTURA POLITICA	<input type="radio"/>	<input type="radio"/>
UFFICI PUBBLICI	<input type="radio"/>	<input type="radio"/>
CULTO	<input type="radio"/>	<input type="radio"/>
SANITA'	<input type="radio"/>	<input type="radio"/>
ASSISTENZA	<input type="radio"/>	<input type="radio"/>
SICUREZZA	<input type="radio"/>	<input type="radio"/>
SPORT	<input type="radio"/>	<input type="radio"/>
IMPIANTI TECNOLOGICI	<input type="radio"/>	<input type="radio"/>
SERVIZI AGRICOLI	<input type="radio"/>	<input type="radio"/>

A = Prevalente

B = Altra significativa

**Elementi architettonici significativi**

<input checked="" type="checkbox"/> Archi	<input type="checkbox"/> Gronde	<input type="checkbox"/> Coperture	<input type="checkbox"/> Intonaco	<input type="checkbox"/> Affreschi	<input type="checkbox"/> Inferriate
<input type="checkbox"/> Colonne	<input type="checkbox"/> Portali	<input type="checkbox"/> Infissi	<input type="checkbox"/> Tinteggiature	<input checked="" type="checkbox"/> Poggioli	<input type="checkbox"/> Abbaini
<input checked="" type="checkbox"/> Contorni	<input type="checkbox"/> Portici	<input checked="" type="checkbox"/> Decorazioni	<input checked="" type="checkbox"/> Decorazioni pittoriche	<input type="checkbox"/> Parapetti	
<input type="checkbox"/> Cortili antichi	<input checked="" type="checkbox"/> Murature	<input type="checkbox"/> Zoccolatura	<input type="checkbox"/> Pavimentazioni		

# SCHEDA DI ANALISI E PROGETTO DI TUTELA DEI NUCLEI DI ANTICA FORMAZIONE

Allegato al Piano delle Regole per il recupero, la tutela e la valorizzazione dei Nuclei di Antica Formazione

Località:	Cevo	Isolato:	A	Link:	A_093
Indirizzo:	Via C. Battisti				
Foglio:	15	Mappale:	91 - 92		

## Stato di conservazione

INTEGRO  
 POCO ALTERATO  
 ALTERATO  
 MOLTO ALTERATO  
 RECENTE

## Valore architettonico

NULLO  
 MODESTO  
 BUONO  
 RILEVANTE

## Stato di dissesto

NUMEROSE LESIONI  
 POCHE LESIONI  
 LESIONI NON PRESENTI

## Tipo di interesse

STORICO  
 ARCHITETTONICO  
 TIPOLOGICO  
 AMBIENTALE / DI CONTESTO  
 NESSUNO, NEUTRO

<b>Interventi:</b>	<input checked="" type="checkbox"/> Ripristinato	<input type="checkbox"/> Trasformato	<input type="checkbox"/> Ampliato
<b>Sottotetto</b>	<input type="radio"/> DA RECUPERARE	<input checked="" type="radio"/> GIA' RECUPERATO	<input type="radio"/> NON PRESENTE

## Rilevanza paesistica

NEGATIVO, CONTRASTANTE  
 NEUTRO O SENZA RILIEVO  
 COMPLEMENTARE AL PAESAGGIO  
 CARATTERIZZANTI / SIGNIFICATIVI PER IL PAESAGGIO

## Interventi ammessi come da NORME del PdR

1 Livello  
 2 Livello  
 3 Livello  
 4 Livello  
 5 Livello

<b>Note e prescrizioni aggiuntive:</b>	Non è ammessa la demolizione
--	------------------------------

## Estratto catastale:



## Fotografia:



# SCHEDA DI ANALISI E PROGETTO DI TUTELA DEI NUCLEI DI ANTICA FORMAZIONE

Allegato al Piano delle Regole per il recupero, la tutela e la valorizzazione dei Nuclei di Antica Formazione

Località:	Cevo	Isolato:	A	Link:	A_094
Indirizzo:	Via C. Battisti				
Foglio:	15	Mappale:	96		

Superficie coperta: 26  
 Numero di piani: 1  
 Volume stimato: 78

**Caratteristiche generali**

PERTINENZA  
 EDIFICIO PRINCIPALE

**Vincoli**

Nessun vincolo  
 Vincolo monumentale  
 Vincolo paesaggistico

**Categorie**

POPOLARE       CIVILE  
 ECONOMICA       LUSO

**Aree scoperte**

CORTILE       VERDE PRIVATO       DEPOSITO  
 GIARDINO       PARCHEGGIO       INCOLTO  
 NESSUNA       VERDE PUBBLICO

**Epoca di costruzione**

PRIMA DEL 1919       DOPO IL 1960  
 TRA IL 1919 ED IL 1945       DI EPOCA IGNOTA  
 TRA IL 1945 ED IL 1960

**Proprietà**

PRIVATA  
 PUBBLICA  
 MISTA

**Tipologia architettonica**

PALAZZO  
 FABBRICATO RURALE  
 CASA A CORTE  
 ED PUBBLICO/RELIGIOSO  
 CASA UNIFAMILIARE  
 CASA PLURIFAMILIARE  
 CASA A SCHIERA

Condizioni igieniche generali: sufficienti

Condizioni statiche generali: sufficienti

Dotazione di posteggi pertinenziali: \_\_\_\_\_

Destinazione d'uso	A	B
ACCESSORI RESIDENZA	<input checked="" type="radio"/>	<input type="radio"/>
RESIDENZA	<input type="radio"/>	<input type="radio"/>
ARTIGIANATO	<input type="radio"/>	<input type="radio"/>
INDUSTRIA	<input type="radio"/>	<input type="radio"/>
NEGOZI	<input type="radio"/>	<input type="radio"/>
DEPOSITI - MAGAZZINI	<input type="radio"/>	<input type="radio"/>
UFFICI PRIVATI	<input type="radio"/>	<input type="radio"/>
CREDITO ASSICURAZIONI	<input type="radio"/>	<input type="radio"/>
STUDI PROFESSIONALI	<input type="radio"/>	<input type="radio"/>
LOCALI DA SPETTACOLO	<input type="radio"/>	<input type="radio"/>
PUBBLICI ESERCIZI	<input type="radio"/>	<input type="radio"/>

Destinazione d'uso	A	B
ATTREZZATURE RICREATIVE	<input type="radio"/>	<input type="radio"/>
ISTRUZIONE	<input type="radio"/>	<input type="radio"/>
CULTURA POLITICA	<input type="radio"/>	<input type="radio"/>
UFFICI PUBBLICI	<input type="radio"/>	<input type="radio"/>
CULTO	<input type="radio"/>	<input type="radio"/>
SANITA'	<input type="radio"/>	<input type="radio"/>
ASSISTENZA	<input type="radio"/>	<input type="radio"/>
SICUREZZA	<input type="radio"/>	<input type="radio"/>
SPORT	<input type="radio"/>	<input type="radio"/>
IMPIANTI TECNOLOGICI	<input type="radio"/>	<input type="radio"/>
SERVIZI AGRICOLI	<input type="radio"/>	<input type="radio"/>

A = Prevalente

B = Altra significativa

## Elementi architettonici significativi

<input type="checkbox"/> Archi	<input type="checkbox"/> Gronde	<input type="checkbox"/> Coperture	<input type="checkbox"/> Intonaco	<input type="checkbox"/> Affreschi	<input type="checkbox"/> Inferriate
<input type="checkbox"/> Colonne	<input type="checkbox"/> Portali	<input type="checkbox"/> Infissi	<input type="checkbox"/> Tinteggiature	<input type="checkbox"/> Poggioli	<input type="checkbox"/> Abbaini
<input type="checkbox"/> Contorni	<input type="checkbox"/> Portici	<input type="checkbox"/> Decorazioni	<input type="checkbox"/> Decorazioni pittoriche	<input type="checkbox"/> Parapetti	
<input type="checkbox"/> Cortili antichi	<input checked="" type="checkbox"/> Murature	<input type="checkbox"/> Zoccolatura	<input type="checkbox"/> Pavimentazioni		

# SCHEDA DI ANALISI E PROGETTO DI TUTELA DEI NUCLEI DI ANTICA FORMAZIONE

Allegato al Piano delle Regole per il recupero, la tutela e la valorizzazione dei Nuclei di Antica Formazione

Località:	Cevo	Isolato:	A	Link:	A_094
Indirizzo:	Via C. Battisti				
Foglio:	15	Mappale:	96		

## Stato di conservazione

INTEGRO  
 POCO ALTERATO  
 ALTERATO  
 MOLTO ALTERATO  
 RECENTE

## Valore architettonico

NULLO  
 MODESTO  
 BUONO  
 RILEVANTE

## Stato di dissesto

NUMEROSE LESIONI  
 POCHE LESIONI  
 LESIONI NON PRESENTI

## Tipo di interesse

STORICO  
 ARCHITETTONICO  
 TIPOLOGICO  
 AMBIENTALE / DI CONTESTO  
 NESSUNO, NEUTRO

**Interventi:**     Ripristinato     Trasformato     Ampliato  
**Sottotetto**     DA RECUPERARE     GIA' RECUPERATO     NON PRESENTE

## Rilevanza paesistica

NEGATIVO, CONTRASTANTE     NEUTRO O SENZA RILIEVO     COMPLEMENTARE AL PAESAGGIO  
 CARATTERIZZANTI / SIGNIFICATIVI PER IL PAESAGGIO

## Interventi ammessi come da NORME del PdR

1 Livello     2 Livello     3 Livello     4 Livello     5 Livello

**Note e prescrizioni aggiuntive:**    E' ammessa la demolizione

## Estratto catastale:



## Fotografia:



# SCHEDA DI ANALISI E PROGETTO DI TUTELA DEI NUCLEI DI ANTICA FORMAZIONE

Allegato al Piano delle Regole per il recupero, la tutela e la valorizzazione dei Nuclei di Antica Formazione

Località:	Cevo	Isolato:	A	Link:	A_095
Indirizzo:	Via C. Battisti				
Foglio:	15	Mappale:	102 - 103 - 467 - 468		

Superficie coperta: 182

Numero di piani: 4

Volume stimato: 2184

### Caratteristiche generali

- PERTINENZA  
 EDIFICIO PRINCIPALE

### Vincoli

- Nessun vincolo  
 Vincolo monumentale  
 Vincolo paesaggistico

### Categorie

- POPOLARE       CIVILE  
 ECONOMICA       LUSO

### Aree scoperte

- CORTILE       VERDE PRIVATO       DEPOSITO  
 GIARDINO       PARCHEGGIO       INCOLTO  
 NESSUNA       VERDE PUBBLICO

### Epoca di costruzione

- PRIMA DEL 1919       DOPO IL 1960  
 TRA IL 1919 ED IL 1945       DI EPOCA IGNOTA  
 TRA IL 1945 ED IL 1960

### Proprietà

- PRIVATA  
 PUBBLICA  
 MISTA

### Tipologia architettonica

- PALAZZO  
 FABBRICATO RURALE  
 CASA A CORTE  
 ED PUBBLICO/RELIGIOSO  
 CASA UNIFAMILIARE  
 CASA PLURIFAMILIARE  
 CASA A SCHIERA

Condizioni igieniche generali: buone

Condizioni statiche generali: buone

Dotazione di posteggi pertinenziali:

### Destinazione d'uso

	A	B
ACCESSORI RESIDENZA	<input type="radio"/>	<input type="radio"/>
RESIDENZA	<input checked="" type="radio"/>	<input type="radio"/>
ARTIGIANATO	<input type="radio"/>	<input type="radio"/>
INDUSTRIA	<input type="radio"/>	<input type="radio"/>
NEGOZI	<input type="radio"/>	<input type="radio"/>
DEPOSITI - MAGAZZINI	<input type="radio"/>	<input type="radio"/>
UFFICI PRIVATI	<input type="radio"/>	<input type="radio"/>
CREDITO ASSICURAZIONI	<input type="radio"/>	<input type="radio"/>
STUDI PROFESSIONALI	<input type="radio"/>	<input type="radio"/>
LOCALI DA SPETTACOLO	<input type="radio"/>	<input type="radio"/>
PUBBLICI ESERCIZI	<input type="radio"/>	<input type="radio"/>

### Destinazione d'uso

	A	B
ATTREZZATURE RICREATIVE	<input type="radio"/>	<input type="radio"/>
ISTRUZIONE	<input type="radio"/>	<input type="radio"/>
CULTURA POLITICA	<input type="radio"/>	<input type="radio"/>
UFFICI PUBBLICI	<input type="radio"/>	<input type="radio"/>
CULTO	<input type="radio"/>	<input type="radio"/>
SANITA'	<input type="radio"/>	<input type="radio"/>
ASSISTENZA	<input type="radio"/>	<input type="radio"/>
SICUREZZA	<input type="radio"/>	<input type="radio"/>
SPORT	<input type="radio"/>	<input type="radio"/>
IMPIANTI TECNOLOGICI	<input type="radio"/>	<input type="radio"/>
SERVIZI AGRICOLI	<input type="radio"/>	<input type="radio"/>

A = Prevalente

B = Altra significativa

### Elementi architettonici significativi

<input type="checkbox"/> Archi	<input type="checkbox"/> Gronde	<input type="checkbox"/> Coperture	<input type="checkbox"/> Intonaco	<input type="checkbox"/> Affreschi	<input type="checkbox"/> Inferriate
<input type="checkbox"/> Colonne	<input type="checkbox"/> Portali	<input type="checkbox"/> Infissi	<input type="checkbox"/> Tinteggiature	<input type="checkbox"/> Poggioli	
<input checked="" type="checkbox"/> Contorni	<input type="checkbox"/> Portici	<input type="checkbox"/> Decorazioni	<input type="checkbox"/> Decorazioni pittoriche	<input type="checkbox"/> Abbaini	
<input type="checkbox"/> Cortili antichi	<input checked="" type="checkbox"/> Murature	<input type="checkbox"/> Zoccolatura	<input type="checkbox"/> Pavimentazioni	<input type="checkbox"/> Parapetti	

# SCHEDA DI ANALISI E PROGETTO DI TUTELA DEI NUCLEI DI ANTICA FORMAZIONE

Allegato al Piano delle Regole per il recupero, la tutela e la valorizzazione dei Nuclei di Antica Formazione

Località:	Cevo	Isolato:	A	Link:	A_095
Indirizzo:	Via C. Battisti				
Foglio:	15	Mappale:	102 - 103 - 467 - 468		

Stato di conservazione	Valore architettonico	Stato di dissesto	Tipo di interesse
<input type="radio"/> INTEGRO <input checked="" type="radio"/> POCO ALTERATO <input type="radio"/> ALTERATO <input type="radio"/> MOLTO ALTERATO <input type="radio"/> RECENTE	<input type="radio"/> NULLO <input checked="" type="radio"/> MODESTO <input type="radio"/> BUONO <input type="radio"/> RILEVANTE	<input type="radio"/> NUMEROSE LESIONI <input type="radio"/> POCHE LESIONI <input checked="" type="radio"/> LESIONI NON PRESENTI	<input type="radio"/> STORICO <input type="radio"/> ARCHITETTONICO <input type="radio"/> TIPOLOGICO <input checked="" type="radio"/> AMBIENTALE / DI CONTESTO <input type="radio"/> NESSUNO, NEUTRO
<b>Interventi:</b> <input type="checkbox"/> Ripristinato <input type="checkbox"/> Trasformato <input type="checkbox"/> Ampliato			
<b>Sottotetto</b> <input checked="" type="radio"/> DA RECUPERARE <input type="radio"/> GIA' RECUPERATO <input type="radio"/> NON PRESENTE			

**Rilevanza paesistica**

NEGATIVO, CONTRASTANTE     NEUTRO O SENZA RILIEVO     COMPLEMENTARE AL PAESAGGIO  
 CARATTERIZZANTI / SIGNIFICATIVI PER IL PAESAGGIO

**Interventi ammessi come da NORME del PdR**

1 Livello     2 Livello     3 Livello     4 Livello     5 Livello

**Note e prescrizioni aggiuntive:** Solo per la parte storicizzata non è ammessa la demolizione

**Estratto catastale:**



**Fotografia:**



# SCHEDA DI ANALISI E PROGETTO DI TUTELA DEI NUCLEI DI ANTICA FORMAZIONE

Allegato al Piano delle Regole per il recupero, la tutela e la valorizzazione dei Nuclei di Antica Formazione

Località:	Cevo	Isolato:	A	Link:	A_096
Indirizzo:	Via Roma				
Foglio:	15	Mappale:	89		

Superficie coperta: 83  
 Numero di piani: 4  
 Volume stimato: 996

**Caratteristiche generali**

PERTINENZA  
 EDIFICIO PRINCIPALE

**Vincoli**

Nessun vincolo  
 Vincolo monumentale  
 Vincolo paesaggistico

**Categorie**

POPOLARE       CIVILE  
 ECONOMICA       LUSO

**Aree scoperte**

CORTILE       VERDE PRIVATO       DEPOSITO  
 GIARDINO       PARCHEGGIO       INCOLTO  
 NESSUNA       VERDE PUBBLICO

**Epoca di costruzione**

PRIMA DEL 1919       DOPO IL 1960  
 TRA IL 1919 ED IL 1945       DI EPOCA IGNOTA  
 TRA IL 1945 ED IL 1960

**Proprietà**

PRIVATA  
 PUBBLICA  
 MISTA

**Tipologia architettonica**

PALAZZO  
 FABBRICATO RURALE  
 CASA A CORTE  
 ED PUBBLICO/RELIGIOSO  
 CASA UNIFAMILIARE  
 CASA PLURIFAMILIARE  
 CASA A SCHIERA

Condizioni igieniche generali: buone  
 Condizioni statiche generali: buone

Dotazione di posteggi pertinenziali:

Destinazione d'uso	A	B
ACCESSORI RESIDENZA	<input type="radio"/>	<input type="radio"/>
RESIDENZA	<input checked="" type="radio"/>	<input type="radio"/>
ARTIGIANATO	<input type="radio"/>	<input type="radio"/>
INDUSTRIA	<input type="radio"/>	<input type="radio"/>
NEGOZI	<input type="radio"/>	<input checked="" type="radio"/>
DEPOSITI - MAGAZZINI	<input type="radio"/>	<input type="radio"/>
UFFICI PRIVATI	<input type="radio"/>	<input type="radio"/>
CREDITO ASSICURAZIONI	<input type="radio"/>	<input type="radio"/>
STUDI PROFESSIONALI	<input type="radio"/>	<input type="radio"/>
LOCALI DA SPETTACOLO	<input type="radio"/>	<input type="radio"/>
PUBBLICI ESERCIZI	<input type="radio"/>	<input type="radio"/>

Destinazione d'uso	A	B
ATTREZZATURE RICREATIVE	<input type="radio"/>	<input type="radio"/>
ISTRUZIONE	<input type="radio"/>	<input type="radio"/>
CULTURA POLITICA	<input type="radio"/>	<input type="radio"/>
UFFICI PUBBLICI	<input type="radio"/>	<input type="radio"/>
CULTO	<input type="radio"/>	<input type="radio"/>
SANITA'	<input type="radio"/>	<input type="radio"/>
ASSISTENZA	<input type="radio"/>	<input type="radio"/>
SICUREZZA	<input type="radio"/>	<input type="radio"/>
SPORT	<input type="radio"/>	<input type="radio"/>
IMPIANTI TECNOLOGICI	<input type="radio"/>	<input type="radio"/>
SERVIZI AGRICOLI	<input type="radio"/>	<input type="radio"/>

A = Prevalente

B = Altra significativa

## Elementi architettonici significativi

<input type="checkbox"/> Archi	<input type="checkbox"/> Gronde	<input type="checkbox"/> Coperture	<input type="checkbox"/> Intonaco	<input type="checkbox"/> Affreschi	<input type="checkbox"/> Inferriate
<input type="checkbox"/> Colonne	<input type="checkbox"/> Portali	<input type="checkbox"/> Infissi	<input type="checkbox"/> Tinteggiature	<input type="checkbox"/> Poggioli	
<input type="checkbox"/> Contorni	<input type="checkbox"/> Portici	<input type="checkbox"/> Decorazioni	<input type="checkbox"/> Decorazioni pittoriche	<input type="checkbox"/> Abbaini	
<input type="checkbox"/> Cortili antichi	<input type="checkbox"/> Murature	<input type="checkbox"/> Zoccolatura	<input type="checkbox"/> Pavimentazioni	<input type="checkbox"/> Parapetti	



# SCHEDA DI ANALISI E PROGETTO DI TUTELA DEI NUCLEI DI ANTICA FORMAZIONE

Allegato al Piano delle Regole per il recupero, la tutela e la valorizzazione dei Nuclei di Antica Formazione

Località:	Cevo	Isolato:	A	Link:	A_096
Indirizzo:	Via Roma				
Foglio:	15	Mappale:	89		

Stato di conservazione	Valore architettonico	Stato di dissesto	Tipo di interesse
<input checked="" type="radio"/> INTEGRO <input type="radio"/> POCO ALTERATO <input type="radio"/> ALTERATO <input type="radio"/> MOLTO ALTERATO <input type="radio"/> RECENTE	<input checked="" type="radio"/> NULLO <input type="radio"/> MODESTO <input type="radio"/> BUONO <input type="radio"/> RILEVANTE	<input type="radio"/> NUMEROSE LESIONI <input type="radio"/> POCHE LESIONI <input checked="" type="radio"/> LESIONI NON PRESENTI	<input type="radio"/> STORICO <input type="radio"/> ARCHITETTONICO <input type="radio"/> TIPOLOGICO <input type="radio"/> AMBIENTALE / DI CONTESTO <input checked="" type="radio"/> NESSUNO, NEUTRO
<b>Interventi:</b> <input type="checkbox"/> Ripristinato <input type="checkbox"/> Trasformato <input type="checkbox"/> Ampliato			
<b>Sottotetto</b> <input type="radio"/> DA RECUPERARE <input checked="" type="radio"/> GIA' RECUPERATO <input type="radio"/> NON PRESENTE			

**Rilevanza paesistica**

NEGATIVO, CONTRASTANTE   
  NEUTRO O SENZA RILIEVO   
  COMPLEMENTARE AL PAESAGGIO  
 CARATTERIZZANTI / SIGNIFICATIVI PER IL PAESAGGIO

**Interventi ammessi come da NORME del PdR**

1 Livello   
  2 Livello   
  3 Livello   
  4 Livello   
  5 Livello

**Note e prescrizioni aggiuntive:**

**Estratto catastale:**



**Fotografia:**



# SCHEDA DI ANALISI E PROGETTO DI TUTELA DEI NUCLEI DI ANTICA FORMAZIONE

Allegato al Piano delle Regole per il recupero, la tutela e la valorizzazione dei Nuclei di Antica Formazione

Località:	Cevo	Isolato:	A	Link:	A_097
Indirizzo:	Via Roma				
Foglio:	15	Mappale:	93		

Superficie coperta: 109  
 Numero di piani: 4  
 Volume stimato: 1308

**Caratteristiche generali**

PERTINENZA  
 EDIFICIO PRINCIPALE

**Vincoli**

Nessun vincolo  
 Vincolo monumentale  
 Vincolo paesaggistico

**Categorie**

POPOLARE       CIVILE  
 ECONOMICA       LUSO

**Aree scoperte**

CORTILE       VERDE PRIVATO       DEPOSITO  
 GIARDINO       PARCHEGGIO       INCOLTO  
 NESSUNA       VERDE PUBBLICO

**Epoca di costruzione**

PRIMA DEL 1919       DOPO IL 1960  
 TRA IL 1919 ED IL 1945       DI EPOCA IGNOTA  
 TRA IL 1945 ED IL 1960

**Proprietà**

PRIVATA  
 PUBBLICA  
 MISTA

**Tipologia architettonica**

PALAZZO  
 FABBRICATO RURALE  
 CASA A CORTE  
 ED PUBBLICO/RELIGIOSO  
 CASA UNIFAMILIARE  
 CASA PLURIFAMILIARE  
 CASA A SCHIERA

Condizioni igieniche generali: buone

Condizioni statiche generali: buone

Dotazione di posteggi pertinenziali:

**Destinazione d'uso**

	A	B
ACCESSORI RESIDENZA	<input type="radio"/>	<input type="radio"/>
RESIDENZA	<input checked="" type="radio"/>	<input type="radio"/>
ARTIGIANATO	<input type="radio"/>	<input type="radio"/>
INDUSTRIA	<input type="radio"/>	<input type="radio"/>
NEGOZI	<input type="radio"/>	<input checked="" type="radio"/>
DEPOSITI - MAGAZZINI	<input type="radio"/>	<input type="radio"/>
UFFICI PRIVATI	<input type="radio"/>	<input type="radio"/>
CREDITO ASSICURAZIONI	<input type="radio"/>	<input type="radio"/>
STUDI PROFESSIONALI	<input type="radio"/>	<input type="radio"/>
LOCALI DA SPETTACOLO	<input type="radio"/>	<input type="radio"/>
PUBBLICI ESERCIZI	<input type="radio"/>	<input type="radio"/>

**Destinazione d'uso**

	A	B
ATTREZZATURE RICREATIVE	<input type="radio"/>	<input type="radio"/>
ISTRUZIONE	<input type="radio"/>	<input type="radio"/>
CULTURA POLITICA	<input type="radio"/>	<input type="radio"/>
UFFICI PUBBLICI	<input type="radio"/>	<input type="radio"/>
CULTO	<input type="radio"/>	<input type="radio"/>
SANITA'	<input type="radio"/>	<input type="radio"/>
ASSISTENZA	<input type="radio"/>	<input type="radio"/>
SICUREZZA	<input type="radio"/>	<input type="radio"/>
SPORT	<input type="radio"/>	<input type="radio"/>
IMPIANTI TECNOLOGICI	<input type="radio"/>	<input type="radio"/>
SERVIZI AGRICOLI	<input type="radio"/>	<input type="radio"/>

A = Prevalente

B = Altra significativa

**Elementi architettonici significativi**

<input type="checkbox"/> Archi	<input type="checkbox"/> Gronde	<input type="checkbox"/> Coperture	<input type="checkbox"/> Intonaco	<input type="checkbox"/> Affreschi	<input type="checkbox"/> Inferriate
<input type="checkbox"/> Colonne	<input type="checkbox"/> Portali	<input type="checkbox"/> Infissi	<input type="checkbox"/> Tinteggiature	<input type="checkbox"/> Poggioli	
<input type="checkbox"/> Contorni	<input type="checkbox"/> Portici	<input type="checkbox"/> Decorazioni	<input type="checkbox"/> Decorazioni pittoriche	<input type="checkbox"/> Abbaini	
<input type="checkbox"/> Cortili antichi	<input checked="" type="checkbox"/> Murature	<input type="checkbox"/> Zoccolatura	<input type="checkbox"/> Pavimentazioni	<input type="checkbox"/> Parapetti	

# SCHEDA DI ANALISI E PROGETTO DI TUTELA DEI NUCLEI DI ANTICA FORMAZIONE

Allegato al Piano delle Regole per il recupero, la tutela e la valorizzazione dei Nuclei di Antica Formazione

Località:	Cevo	Isolato:	A	Link:	A_097
Indirizzo:	Via Roma				
Foglio:	15	Mappale:	93		

## Stato di conservazione

INTEGRO  
 POCO ALTERATO  
 ALTERATO  
 MOLTO ALTERATO  
 RECENTE

## Valore architettonico

NULLO  
 MODESTO  
 BUONO  
 RILEVANTE

## Stato di dissesto

NUMEROSE LESIONI  
 POCHE LESIONI  
 LESIONI NON PRESENTI

## Tipo di interesse

STORICO  
 ARCHITETTONICO  
 TIPOLOGICO  
 AMBIENTALE / DI CONTESTO  
 NESSUNO, NEUTRO

### Interventi:

Ripristinato     Trasformato     Ampliato

### Sottotetto

DA RECUPERARE     GIA' RECUPERATO     NON PRESENTE

## Rilevanza paesistica

NEGATIVO, CONTRASTANTE     NEUTRO O SENZA RILIEVO     COMPLEMENTARE AL PAESAGGIO  
 CARATTERIZZANTI / SIGNIFICATIVI PER IL PAESAGGIO

## Interventi ammessi come da NORME del PdR

1 Livello     2 Livello     3 Livello     4 Livello     5 Livello

## Note e prescrizioni aggiuntive:

Non è ammessa la demolizione

## Estratto catastale:



## Fotografia:



# SCHEDA DI ANALISI E PROGETTO DI TUTELA DEI NUCLEI DI ANTICA FORMAZIONE

Allegato al Piano delle Regole per il recupero, la tutela e la valorizzazione dei Nuclei di Antica Formazione

Località:	Cevo	Isolato:	A	Link:	A_098
Indirizzo:	Via Roma				
Foglio:	15	Mappale:	99		

Superficie coperta: 80  
 Numero di piani: 4  
 Volume stimato: 960

**Caratteristiche generali**

PERTINENZA  
 EDIFICIO PRINCIPALE

**Vincoli**

Nessun vincolo  
 Vincolo monumentale  
 Vincolo paesaggistico

**Categorie**

POPOLARE       CIVILE  
 ECONOMICA       LUSO

**Aree scoperte**

CORTILE       VERDE PRIVATO       DEPOSITO  
 GIARDINO       PARCHEGGIO       INCOLTO  
 NESSUNA       VERDE PUBBLICO

**Epoca di costruzione**

PRIMA DEL 1919       DOPO IL 1960  
 TRA IL 1919 ED IL 1945       DI EPOCA IGNOTA  
 TRA IL 1945 ED IL 1960

**Proprietà**

PRIVATA  
 PUBBLICA  
 MISTA

**Tipologia architettonica**

PALAZZO  
 FABBRICATO RURALE  
 CASA A CORTE  
 ED PUBBLICO/RELIGIOSO  
 CASA UNIFAMILIARE  
 CASA PLURIFAMILIARE  
 CASA A SCHIERA

Condizioni igieniche generali: buone

Condizioni statiche generali: buone

Dotazione di posteggi pertinenziali:

**Destinazione d'uso**

	A	B
ACCESSORI RESIDENZA	<input type="radio"/>	<input type="radio"/>
RESIDENZA	<input checked="" type="radio"/>	<input type="radio"/>
ARTIGIANATO	<input type="radio"/>	<input type="radio"/>
INDUSTRIA	<input type="radio"/>	<input type="radio"/>
NEGOZI	<input type="radio"/>	<input checked="" type="radio"/>
DEPOSITI - MAGAZZINI	<input type="radio"/>	<input type="radio"/>
UFFICI PRIVATI	<input type="radio"/>	<input type="radio"/>
CREDITO ASSICURAZIONI	<input type="radio"/>	<input type="radio"/>
STUDI PROFESSIONALI	<input type="radio"/>	<input type="radio"/>
LOCALI DA SPETTACOLO	<input type="radio"/>	<input type="radio"/>
PUBBLICI ESERCIZI	<input type="radio"/>	<input type="radio"/>

**Destinazione d'uso**

	A	B
ATTREZZATURE RICREATIVE	<input type="radio"/>	<input type="radio"/>
ISTRUZIONE	<input type="radio"/>	<input type="radio"/>
CULTURA POLITICA	<input type="radio"/>	<input type="radio"/>
UFFICI PUBBLICI	<input type="radio"/>	<input type="radio"/>
CULTO	<input type="radio"/>	<input type="radio"/>
SANITA'	<input type="radio"/>	<input type="radio"/>
ASSISTENZA	<input type="radio"/>	<input type="radio"/>
SICUREZZA	<input type="radio"/>	<input type="radio"/>
SPORT	<input type="radio"/>	<input type="radio"/>
IMPIANTI TECNOLOGICI	<input type="radio"/>	<input type="radio"/>
SERVIZI AGRICOLI	<input type="radio"/>	<input type="radio"/>

**A = Prevalente**

**B = Altra significativa**

**Elementi architettonici significativi**

<input type="checkbox"/> Archi	<input type="checkbox"/> Gronde	<input type="checkbox"/> Coperture	<input type="checkbox"/> Intonaco	<input type="checkbox"/> Affreschi	<input type="checkbox"/> Inferriate
<input type="checkbox"/> Colonne	<input type="checkbox"/> Portali	<input checked="" type="checkbox"/> Infissi	<input type="checkbox"/> Tinteggiature	<input type="checkbox"/> Poggioli	<input type="checkbox"/> Abbaini
<input checked="" type="checkbox"/> Contorni	<input type="checkbox"/> Portici	<input type="checkbox"/> Decorazioni	<input type="checkbox"/> Decorazioni pittoriche	<input type="checkbox"/> Parapetti	
<input type="checkbox"/> Cortili antichi	<input checked="" type="checkbox"/> Murature	<input type="checkbox"/> Zoccolatura	<input type="checkbox"/> Pavimentazioni		

# SCHEDA DI ANALISI E PROGETTO DI TUTELA DEI NUCLEI DI ANTICA FORMAZIONE

Allegato al Piano delle Regole per il recupero, la tutela e la valorizzazione dei Nuclei di Antica Formazione

Località:	Cevo	Isolato:	A	Link:	A_098
Indirizzo:	Via Roma				
Foglio:	15	Mappale:	99		

Stato di conservazione	Valore architettonico	Stato di dissesto	Tipo di interesse
<input type="radio"/> INTEGRO <input checked="" type="radio"/> POCO ALTERATO <input type="radio"/> ALTERATO <input type="radio"/> MOLTO ALTERATO <input type="radio"/> RECENTE	<input type="radio"/> NULLO <input checked="" type="radio"/> MODESTO <input type="radio"/> BUONO <input type="radio"/> RILEVANTE	<input type="radio"/> NUMEROSE LESIONI <input type="radio"/> POCHE LESIONI <input checked="" type="radio"/> LESIONI NON PRESENTI	<input type="radio"/> STORICO <input type="radio"/> ARCHITETTONICO <input type="radio"/> TIPOLOGICO <input checked="" type="radio"/> AMBIENTALE / DI CONTESTO <input type="radio"/> NESSUNO, NEUTRO
<b>Interventi:</b> <input checked="" type="checkbox"/> Ripristinato <input type="checkbox"/> Trasformato <input type="checkbox"/> Ampliato			
<b>Sottotetto</b> <input type="radio"/> DA RECUPERARE <input checked="" type="radio"/> GIA' RECUPERATO <input type="radio"/> NON PRESENTE			

**Rilevanza paesistica**

NEGATIVO, CONTRASTANTE   
  NEUTRO O SENZA RILIEVO   
  COMPLEMENTARE AL PAESAGGIO  
 CARATTERIZZANTI / SIGNIFICATIVI PER IL PAESAGGIO

**Interventi ammessi come da NORME del PdR**

1 Livello   
  2 Livello   
  3 Livello   
  4 Livello   
  5 Livello

**Note e prescrizioni aggiuntive:**

**Estratto catastale:**



**Fotografia:**



# SCHEDA DI ANALISI E PROGETTO DI TUTELA DEI NUCLEI DI ANTICA FORMAZIONE

Allegato al Piano delle Regole per il recupero, la tutela e la valorizzazione dei Nuclei di Antica Formazione

Località:	Cevo	Isolato:	A	Link:	A_099
Indirizzo:	Via Castello				
Foglio:	15	Mappale:	42		

Superficie coperta: 101  
 Numero di piani: 3  
 Volume stimato: 909

**Caratteristiche generali**

PERTINENZA  
 EDIFICIO PRINCIPALE

**Vincoli**

Nessun vincolo  
 Vincolo monumentale  
 Vincolo paesaggistico

**Categorie**

POPOLARE       CIVILE  
 ECONOMICA       LUSO

**Aree scoperte**

CORTILE       VERDE PRIVATO       DEPOSITO  
 GIARDINO       PARCHEGGIO       INCOLTO  
 NESSUNA       VERDE PUBBLICO

**Epoca di costruzione**

PRIMA DEL 1919       DOPO IL 1960  
 TRA IL 1919 ED IL 1945       DI EPOCA IGNOTA  
 TRA IL 1945 ED IL 1960

**Proprietà**

PRIVATA  
 PUBBLICA  
 MISTA

**Tipologia architettonica**

PALAZZO  
 FABBRICATO RURALE  
 CASA A CORTE  
 ED PUBBLICO/RELIGIOSO  
 CASA UNIFAMILIARE  
 CASA PLURIFAMILIARE  
 CASA A SCHIERA

Condizioni igieniche generali: sufficiente

Condizioni statiche generali: sufficiente

Dotazione di posteggi pertinenziali:

**Destinazione d'uso**

	A	B
ACCESSORI RESIDENZA	<input type="radio"/>	<input checked="" type="radio"/>
RESIDENZA	<input checked="" type="radio"/>	<input type="radio"/>
ARTIGIANATO	<input type="radio"/>	<input type="radio"/>
INDUSTRIA	<input type="radio"/>	<input type="radio"/>
NEGOZI	<input type="radio"/>	<input type="radio"/>
DEPOSITI - MAGAZZINI	<input type="radio"/>	<input type="radio"/>
UFFICI PRIVATI	<input type="radio"/>	<input type="radio"/>
CREDITO ASSICURAZIONI	<input type="radio"/>	<input type="radio"/>
STUDI PROFESSIONALI	<input type="radio"/>	<input type="radio"/>
LOCALI DA SPETTACOLO	<input type="radio"/>	<input type="radio"/>
PUBBLICI ESERCIZI	<input type="radio"/>	<input type="radio"/>

**Destinazione d'uso**

	A	B
ATTREZZATURE RICREATIVE	<input type="radio"/>	<input checked="" type="radio"/>
ISTRUZIONE	<input type="radio"/>	<input type="radio"/>
CULTURA POLITICA	<input type="radio"/>	<input type="radio"/>
UFFICI PUBBLICI	<input type="radio"/>	<input type="radio"/>
CULTO	<input type="radio"/>	<input type="radio"/>
SANITA'	<input type="radio"/>	<input type="radio"/>
ASSISTENZA	<input type="radio"/>	<input type="radio"/>
SICUREZZA	<input type="radio"/>	<input type="radio"/>
SPORT	<input type="radio"/>	<input type="radio"/>
IMPIANTI TECNOLOGICI	<input type="radio"/>	<input type="radio"/>
SERVIZI AGRICOLI	<input type="radio"/>	<input type="radio"/>

A = Prevalente

B = Altra significativa

**Elementi architettonici significativi**

<input type="checkbox"/> Archi	<input type="checkbox"/> Gronde	<input type="checkbox"/> Coperture	<input type="checkbox"/> Intonaco	<input type="checkbox"/> Affreschi	<input type="checkbox"/> Inferriate
<input type="checkbox"/> Colonne	<input type="checkbox"/> Portali	<input type="checkbox"/> Infissi	<input type="checkbox"/> Tinteggiature	<input type="checkbox"/> Poggioli	
<input type="checkbox"/> Contorni	<input type="checkbox"/> Portici	<input type="checkbox"/> Decorazioni	<input type="checkbox"/> Decorazioni pittoriche	<input type="checkbox"/> Abbaini	
<input type="checkbox"/> Cortili antichi	<input type="checkbox"/> Murature	<input type="checkbox"/> Zoccolatura	<input type="checkbox"/> Pavimentazioni	<input type="checkbox"/> Parapetti	

# SCHEDA DI ANALISI E PROGETTO DI TUTELA DEI NUCLEI DI ANTICA FORMAZIONE

Allegato al Piano delle Regole per il recupero, la tutela e la valorizzazione dei Nuclei di Antica Formazione

Località:	Cevo	Isolato:	A	Link:	A_099
Indirizzo:	Via Castello				
Foglio:	15	Mappale:	42		

Stato di conservazione	Valore architettonico	Stato di dissesto	Tipo di interesse
<input type="radio"/> INTEGRO <input checked="" type="radio"/> POCO ALTERATO <input type="radio"/> ALTERATO <input type="radio"/> MOLTO ALTERATO <input type="radio"/> RECENTE	<input checked="" type="radio"/> NULLO <input type="radio"/> MODESTO <input type="radio"/> BUONO <input type="radio"/> RILEVANTE	<input type="radio"/> NUMEROSE LESIONI <input type="radio"/> POCHE LESIONI <input checked="" type="radio"/> LESIONI NON PRESENTI	<input type="radio"/> STORICO <input type="radio"/> ARCHITETTONICO <input type="radio"/> TIPOLOGICO <input type="radio"/> AMBIENTALE / DI CONTESTO <input checked="" type="radio"/> NESSUNO, NEUTRO
<b>Interventi:</b> <input type="checkbox"/> Ripristinato <input type="checkbox"/> Trasformato <input type="checkbox"/> Ampliato			
<b>Sottotetto</b> <input type="radio"/> DA RECUPERARE <input checked="" type="radio"/> GIA' RECUPERATO <input type="radio"/> NON PRESENTE			

**Rilevanza paesistica**

NEGATIVO, CONTRASTANTE     NEUTRO O SENZA RILIEVO     COMPLEMENTARE AL PAESAGGIO  
 CARATTERIZZANTI / SIGNIFICATIVI PER IL PAESAGGIO

**Interventi ammessi come da NORME del PdR**

1 Livello     2 Livello     3 Livello     4 Livello     5 Livello

**Note e prescrizioni aggiuntive:**

**Estratto catastale:**



**Fotografia:**



# SCHEDA DI ANALISI E PROGETTO DI TUTELA DEI NUCLEI DI ANTICA FORMAZIONE

Allegato al Piano delle Regole per il recupero, la tutela e la valorizzazione dei Nuclei di Antica Formazione

Località:	Cevo	Isolato:	A	Link:	A_100
Indirizzo:	Via Castello				
Foglio:	15	Mappale:	42		

Superficie coperta:

Numero di piani:

Volume stimato:

### Caratteristiche generali

PERTINENZA

EDIFICIO PRINCIPALE

### Vincoli

Nessun vincolo

Vincolo monumentale

Vincolo paesaggistico

### Categorie

POPOLARE  CIVILE

ECONOMICA  LUSO

### Aree scoperte

CORTILE  VERDE PRIVATO  DEPOSITO

GIARDINO  PARCHEGGIO  INCOLTO

NESSUNA  VERDE PUBBLICO

### Epoca di costruzione

PRIMA DEL 1919  DOPO IL 1960

TRA IL 1919 ED IL 1945  DI EPOCA IGNOTA

TRA IL 1945 ED IL 1960

### Proprietà

PRIVATA

PUBBLICA

MISTA

### Tipologia architettonica

PALAZZO

FABBRICATO RURALE

CASA A CORTE

ED PUBBLICO/RELIGIOSO

CASA UNIFAMILIARE

CASA PLURIFAMILIARE

CASA A SCHIERA

Condizioni igieniche generali:

Condizioni statiche generali:

Dotazione di posteggi pertinenziali:

### Destinazione d'uso

	A	B
ACCESSORI RESIDENZA	<input type="radio"/>	<input type="radio"/>
RESIDENZA	<input checked="" type="radio"/>	<input type="radio"/>
ARTIGIANATO	<input type="radio"/>	<input type="radio"/>
INDUSTRIA	<input type="radio"/>	<input type="radio"/>
NEGOZI	<input type="radio"/>	<input type="radio"/>
DEPOSITI - MAGAZZINI	<input type="radio"/>	<input type="radio"/>
UFFICI PRIVATI	<input type="radio"/>	<input type="radio"/>
CREDITO ASSICURAZIONI	<input type="radio"/>	<input type="radio"/>
STUDI PROFESSIONALI	<input type="radio"/>	<input type="radio"/>
LOCALI DA SPETTACOLO	<input type="radio"/>	<input type="radio"/>
PUBBLICI ESERCIZI	<input type="radio"/>	<input type="radio"/>

### Destinazione d'uso

	A	B
ATTREZZATURE RICREATIVE	<input type="radio"/>	<input type="radio"/>
ISTRUZIONE	<input type="radio"/>	<input type="radio"/>
CULTURA POLITICA	<input type="radio"/>	<input type="radio"/>
UFFICI PUBBLICI	<input type="radio"/>	<input type="radio"/>
CULTO	<input type="radio"/>	<input type="radio"/>
SANITA'	<input type="radio"/>	<input type="radio"/>
ASSISTENZA	<input type="radio"/>	<input type="radio"/>
SICUREZZA	<input type="radio"/>	<input type="radio"/>
SPORT	<input type="radio"/>	<input type="radio"/>
IMPIANTI TECNOLOGICI	<input type="radio"/>	<input type="radio"/>
SERVIZI AGRICOLI	<input type="radio"/>	<input type="radio"/>

A = Prevalente

B = Altra significativa

### Elementi architettonici significativi

<input type="checkbox"/> Archi	<input type="checkbox"/> Gronde	<input type="checkbox"/> Coperture	<input checked="" type="checkbox"/> Intonaco	<input type="checkbox"/> Affreschi	<input type="checkbox"/> Inferriate
<input type="checkbox"/> Colonne	<input type="checkbox"/> Portali	<input type="checkbox"/> Infissi	<input type="checkbox"/> Tinteggiature	<input type="checkbox"/> Poggioli	
<input checked="" type="checkbox"/> Contorni	<input type="checkbox"/> Portici	<input type="checkbox"/> Decorazioni	<input type="checkbox"/> Decorazioni pittoriche	<input type="checkbox"/> Abbaini	
<input type="checkbox"/> Cortili antichi	<input checked="" type="checkbox"/> Murature	<input type="checkbox"/> Zoccolatura	<input type="checkbox"/> Pavimentazioni	<input type="checkbox"/> Parapetti	



# SCHEDA DI ANALISI E PROGETTO DI TUTELA DEI NUCLEI DI ANTICA FORMAZIONE

Allegato al Piano delle Regole per il recupero, la tutela e la valorizzazione dei Nuclei di Antica Formazione

Località:	Cevo	Isolato:	A	Link:	A_100
Indirizzo:	Via Castello				
Foglio:	15	Mappale:	42		

## Stato di conservazione

INTEGRO  
 POCO ALTERATO  
 ALTERATO  
 MOLTO ALTERATO  
 RECENTE

## Valore architettonico

NULLO  
 MODESTO  
 BUONO  
 RILEVANTE

## Stato di dissesto

NUMEROSE LESIONI  
 POCHE LESIONI  
 LESIONI NON PRESENTI

## Tipo di interesse

STORICO  
 ARCHITETTONICO  
 TIPOLOGICO  
 AMBIENTALE / DI CONTESTO  
 NESSUNO, NEUTRO

### Interventi:

Ripristinato     Trasformato     Ampliato

### Sottotetto

DA RECUPERARE     GIA' RECUPERATO     NON PRESENTE

## Rilevanza paesistica

NEGATIVO, CONTRASTANTE     NEUTRO O SENZA RILIEVO     COMPLEMENTARE AL PAESAGGIO  
 CARATTERIZZANTI / SIGNIFICATIVI PER IL PAESAGGIO

## Interventi ammessi come da NORME del PdR

1 Livello     2 Livello     3 Livello     4 Livello     5 Livello

### Note e prescrizioni aggiuntive:

Non è ammessa la demolizione

## Estratto catastale:



## Fotografia:



# SCHEDA DI ANALISI E PROGETTO DI TUTELA DEI NUCLEI DI ANTICA FORMAZIONE

Allegato al Piano delle Regole per il recupero, la tutela e la valorizzazione dei Nuclei di Antica Formazione

Località:	Cevo	Isolato:	A	Link:	A_101
Indirizzo:	Via Castello				
Foglio:	15	Mappale:	47		

Superficie coperta: 41  
 Numero di piani: 2  
 Volume stimato: 246

**Caratteristiche generali**

PERTINENZA  
 EDIFICIO PRINCIPALE

**Vincoli**

Nessun vincolo  
 Vincolo monumentale  
 Vincolo paesaggistico

**Categorie**

POPOLARE       CIVILE  
 ECONOMICA       LUSO

**Aree scoperte**

CORTILE       VERDE PRIVATO       DEPOSITO  
 GIARDINO       PARCHEGGIO       INCOLTO  
 NESSUNA       VERDE PUBBLICO

**Epoca di costruzione**

PRIMA DEL 1919       DOPO IL 1960  
 TRA IL 1919 ED IL 1945       DI EPOCA IGNOTA  
 TRA IL 1945 ED IL 1960

**Proprietà**

PRIVATA  
 PUBBLICA  
 MISTA

**Tipologia architettonica**

PALAZZO  
 FABBRICATO RURALE  
 CASA A CORTE  
 ED PUBBLICO/RELIGIOSO  
 CASA UNIFAMILIARE  
 CASA PLURIFAMILIARE  
 CASA A SCHIERA

Condizioni igieniche generali: sufficienti

Condizioni statiche generali: sufficienti

Dotazione di posteggi pertinenziali:

**Destinazione d'uso**

	A	B
ACCESSORI RESIDENZA	<input type="radio"/>	<input checked="" type="radio"/>
RESIDENZA	<input type="radio"/>	<input checked="" type="radio"/>
ARTIGIANATO	<input type="radio"/>	<input checked="" type="radio"/>
INDUSTRIA	<input type="radio"/>	<input checked="" type="radio"/>
NEGOZI	<input checked="" type="radio"/>	<input checked="" type="radio"/>
DEPOSITI - MAGAZZINI	<input type="radio"/>	<input checked="" type="radio"/>
UFFICI PRIVATI	<input type="radio"/>	<input checked="" type="radio"/>
CREDITO ASSICURAZIONI	<input type="radio"/>	<input checked="" type="radio"/>
STUDI PROFESSIONALI	<input type="radio"/>	<input checked="" type="radio"/>
LOCALI DA SPETTACOLO	<input type="radio"/>	<input checked="" type="radio"/>
PUBBLICI ESERCIZI	<input type="radio"/>	<input checked="" type="radio"/>

**Destinazione d'uso**

	A	B
ATTREZZATURE RICREATIVE	<input type="radio"/>	<input checked="" type="radio"/>
ISTRUZIONE	<input type="radio"/>	<input checked="" type="radio"/>
CULTURA POLITICA	<input type="radio"/>	<input checked="" type="radio"/>
UFFICI PUBBLICI	<input type="radio"/>	<input checked="" type="radio"/>
CULTO	<input type="radio"/>	<input checked="" type="radio"/>
SANITA'	<input type="radio"/>	<input checked="" type="radio"/>
ASSISTENZA	<input type="radio"/>	<input checked="" type="radio"/>
SICUREZZA	<input type="radio"/>	<input checked="" type="radio"/>
SPORT	<input type="radio"/>	<input checked="" type="radio"/>
IMPIANTI TECNOLOGICI	<input type="radio"/>	<input checked="" type="radio"/>
SERVIZI AGRICOLI	<input type="radio"/>	<input checked="" type="radio"/>

A = Prevalente

B = Altra significativa

**Elementi architettonici significativi**

<input type="checkbox"/> Archi	<input type="checkbox"/> Gronde	<input type="checkbox"/> Coperture	<input type="checkbox"/> Intonaco	<input type="checkbox"/> Affreschi	<input type="checkbox"/> Inferriate
<input type="checkbox"/> Colonne	<input type="checkbox"/> Portali	<input type="checkbox"/> Infissi	<input type="checkbox"/> Tinteggiature	<input type="checkbox"/> Poggioli	<input type="checkbox"/> Abbaini
<input type="checkbox"/> Contorni	<input type="checkbox"/> Portici	<input type="checkbox"/> Decorazioni	<input type="checkbox"/> Decorazioni pittoriche	<input type="checkbox"/> Parapetti	
<input type="checkbox"/> Cortili antichi	<input checked="" type="checkbox"/> Murature	<input type="checkbox"/> Zoccolatura	<input type="checkbox"/> Pavimentazioni		

# SCHEDA DI ANALISI E PROGETTO DI TUTELA DEI NUCLEI DI ANTICA FORMAZIONE

Allegato al Piano delle Regole per il recupero, la tutela e la valorizzazione dei Nuclei di Antica Formazione

Località:	Cevo	Isolato:	A	Link:	A_101
Indirizzo:	Via Castello				
Foglio:	15	Mappale:	47		

## Stato di conservazione

- INTEGRO
- POCO ALTERATO
- ALTERATO
- MOLTO ALTERATO
- RECENTE

## Valore architettonico

- NULLO
- MODESTO
- BUONO
- RILEVANTE

## Stato di dissesto

- NUMEROSE LESIONI
- POCHE LESIONI
- LESIONI NON PRESENTI

## Tipo di interesse

- STORICO
- ARCHITETTONICO
- TIPOLOGICO
- AMBIENTALE / DI CONTESTO
- NESSUNO, NEUTRO

### Interventi:

- Ripristinato
- Trasformato
- Ampliato

### Sottotetto

- DA RECUPERARE
- GIA' RECUPERATO
- NON PRESENTE

## Rilevanza paesistica

- NEGATIVO, CONTRASTANTE
- NEUTRO O SENZA RILIEVO
- COMPLEMENTARE AL PAESAGGIO
- CARATTERIZZANTI / SIGNIFICATIVI PER IL PAESAGGIO

## Interventi ammessi come da NORME del PdR

- 1 Livello
- 2 Livello
- 3 Livello
- 4 Livello
- 5 Livello

## Note e prescrizioni aggiuntive:

Non è ammessa la demolizione

## Estratto catastale:



## Fotografia:



# SCHEDA DI ANALISI E PROGETTO DI TUTELA DEI NUCLEI DI ANTICA FORMAZIONE

Allegato al Piano delle Regole per il recupero, la tutela e la valorizzazione dei Nuclei di Antica Formazione

Località:	Cevo	Isolato:	A	Link:	A_102
Indirizzo:	Via Roma				
Foglio:	15	Mappale:	48		

Superficie coperta: 67  
 Numero di piani: 4  
 Volume stimato: 804

**Caratteristiche generali**

PERTINENZA  
 EDIFICIO PRINCIPALE

**Vincoli**

Nessun vincolo  
 Vincolo monumentale  
 Vincolo paesaggistico

**Categorie**

POPOLARE       CIVILE  
 ECONOMICA       LUSO

**Aree scoperte**

CORTILE       VERDE PRIVATO       DEPOSITO  
 GIARDINO       PARCHEGGIO       INCOLTO  
 NESSUNA       VERDE PUBBLICO

**Epoca di costruzione**

PRIMA DEL 1919       DOPO IL 1960  
 TRA IL 1919 ED IL 1945       DI EPOCA IGNOTA  
 TRA IL 1945 ED IL 1960

**Proprietà**

PRIVATA  
 PUBBLICA  
 MISTA

**Tipologia architettonica**

PALAZZO  
 FABBRICATO RURALE  
 CASA A CORTE  
 ED PUBBLICO/RELIGIOSO  
 CASA UNIFAMILIARE  
 CASA PLURIFAMILIARE  
 CASA A SCHIERA

Condizioni igieniche generali: buone

Condizioni statiche generali: buone

Dotazione di posteggi pertinenziali:

**Destinazione d'uso**

	A	B
ACCESSORI RESIDENZA	<input type="radio"/>	<input type="radio"/>
RESIDENZA	<input checked="" type="radio"/>	<input type="radio"/>
ARTIGIANATO	<input type="radio"/>	<input type="radio"/>
INDUSTRIA	<input type="radio"/>	<input type="radio"/>
NEGOZI	<input type="radio"/>	<input type="radio"/>
DEPOSITI - MAGAZZINI	<input type="radio"/>	<input type="radio"/>
UFFICI PRIVATI	<input type="radio"/>	<input type="radio"/>
CREDITO ASSICURAZIONI	<input type="radio"/>	<input type="radio"/>
STUDI PROFESSIONALI	<input type="radio"/>	<input type="radio"/>
LOCALI DA SPETTACOLO	<input type="radio"/>	<input type="radio"/>
PUBBLICI ESERCIZI	<input type="radio"/>	<input type="radio"/>

**Destinazione d'uso**

	A	B
ATTREZZATURE RICREATIVE	<input type="radio"/>	<input type="radio"/>
ISTRUZIONE	<input type="radio"/>	<input type="radio"/>
CULTURA POLITICA	<input type="radio"/>	<input type="radio"/>
UFFICI PUBBLICI	<input type="radio"/>	<input type="radio"/>
CULTO	<input type="radio"/>	<input type="radio"/>
SANITA'	<input type="radio"/>	<input type="radio"/>
ASSISTENZA	<input type="radio"/>	<input type="radio"/>
SICUREZZA	<input type="radio"/>	<input type="radio"/>
SPORT	<input type="radio"/>	<input type="radio"/>
IMPIANTI TECNOLOGICI	<input type="radio"/>	<input type="radio"/>
SERVIZI AGRICOLI	<input type="radio"/>	<input type="radio"/>

A = Prevalente

B = Altra significativa

**Elementi architettonici significativi**

<input type="checkbox"/> Archi	<input type="checkbox"/> Gronde	<input type="checkbox"/> Coperture	<input type="checkbox"/> Intonaco	<input type="checkbox"/> Affreschi	<input type="checkbox"/> Inferriate
<input type="checkbox"/> Colonne	<input type="checkbox"/> Portali	<input type="checkbox"/> Infissi	<input type="checkbox"/> Tinteggiature	<input type="checkbox"/> Poggioli	
<input checked="" type="checkbox"/> Contorni	<input type="checkbox"/> Portici	<input type="checkbox"/> Decorazioni	<input type="checkbox"/> Decorazioni pittoriche	<input type="checkbox"/> Abbaini	
<input type="checkbox"/> Cortili antichi	<input checked="" type="checkbox"/> Murature	<input type="checkbox"/> Zoccolatura	<input type="checkbox"/> Pavimentazioni	<input type="checkbox"/> Parapetti	

# SCHEDA DI ANALISI E PROGETTO DI TUTELA DEI NUCLEI DI ANTICA FORMAZIONE

Allegato al Piano delle Regole per il recupero, la tutela e la valorizzazione dei Nuclei di Antica Formazione

Località:	Cevo	Isolato:	A	Link:	A_102
Indirizzo:	Via Roma				
Foglio:	15	Mappale:	48		

## Stato di conservazione

- INTEGRATO
- POCO ALTERATO
- ALTERATO
- MOLTO ALTERATO
- RECENTE

## Valore architettonico

- NULLO
- MODESTO
- BUONO
- RILEVANTE

## Stato di dissesto

- NUMEROSE LESIONI
- POCHE LESIONI
- LESIONI NON PRESENTI

## Tipo di interesse

- STORICO
- ARCHITETTONICO
- TIPOLOGICO
- AMBIENTALE / DI CONTESTO
- NESSUNO, NEUTRO

<b>Interventi:</b>	<input checked="" type="checkbox"/> Ripristinato	<input checked="" type="checkbox"/> Trasformato	<input type="checkbox"/> Ampliato
<b>Sottotetto</b>	<input type="radio"/> DA RECUPERARE	<input checked="" type="radio"/> GIA' RECUPERATO	<input type="radio"/> NON PRESENTE

## Rilevanza paesistica

- NEGATIVO, CONTRASTANTE
- NEUTRO O SENZA RILIEVO
- COMPLEMENTARE AL PAESAGGIO
- CARATTERIZZANTI / SIGNIFICATIVI PER IL PAESAGGIO

## Interventi ammessi come da NORME del PdR

<input type="checkbox"/> 1 Livello	<input checked="" type="checkbox"/> 2 Livello	<input type="checkbox"/> 3 Livello	<input type="checkbox"/> 4 Livello	<input type="checkbox"/> 5 Livello
------------------------------------	---	------------------------------------	------------------------------------	------------------------------------

<b>Note e prescrizioni aggiuntive:</b>	Non è ammessa la demolizione
--	------------------------------

## Estratto catastale:



## Fotografia:



# SCHEDA DI ANALISI E PROGETTO DI TUTELA DEI NUCLEI DI ANTICA FORMAZIONE

Allegato al Piano delle Regole per il recupero, la tutela e la valorizzazione dei Nuclei di Antica Formazione

Località: Cevo	Isolato: A	Link: A_103
Indirizzo: Via Castello		
Foglio: 15	Mappale: 22 - 24	

Superficie coperta: 105

Numero di piani: 3

Volume stimato: 945

### Caratteristiche generali

- PERTINENZA  
 EDIFICIO PRINCIPALE

### Vincoli

- Nessun vincolo  
 Vincolo monumentale  
 Vincolo paesaggistico

### Categorie

- POPOLARE       CIVILE  
 ECONOMICA       LUSO

### Aree scoperte

- CORTILE       VERDE PRIVATO       DEPOSITO  
 GIARDINO       PARCHEGGIO       INCOLTO  
 NESSUNA       VERDE PUBBLICO

### Epoca di costruzione

- PRIMA DEL 1919       DOPO IL 1960  
 TRA IL 1919 ED IL 1945       DI EPOCA IGNOTA  
 TRA IL 1945 ED IL 1960

### Proprietà

- PRIVATA  
 PUBBLICA  
 MISTA

### Tipologia architettonica

- PALAZZO  
 FABBRICATO RURALE  
 CASA A CORTE  
 ED PUBBLICO/RELIGIOSO  
 CASA UNIFAMILIARE  
 CASA PLURIFAMILIARE  
 CASA A SCHIERA

Condizioni igieniche generali: sufficienti

Condizioni statiche generali: sufficienti

Dotazione di posteggi pertinenziali:

### Destinazione d'uso

	A	B
ACCESSORI RESIDENZA	<input type="radio"/>	<input type="radio"/>
RESIDENZA	<input checked="" type="radio"/>	<input type="radio"/>
ARTIGIANATO	<input type="radio"/>	<input type="radio"/>
INDUSTRIA	<input type="radio"/>	<input type="radio"/>
NEGOZI	<input type="radio"/>	<input type="radio"/>
DEPOSITI - MAGAZZINI	<input type="radio"/>	<input type="radio"/>
UFFICI PRIVATI	<input type="radio"/>	<input type="radio"/>
CREDITO ASSICURAZIONI	<input type="radio"/>	<input type="radio"/>
STUDI PROFESSIONALI	<input type="radio"/>	<input type="radio"/>
LOCALI DA SPETTACOLO	<input type="radio"/>	<input type="radio"/>
PUBBLICI ESERCIZI	<input type="radio"/>	<input type="radio"/>

### Destinazione d'uso

	A	B
ATTREZZATURE RICREATIVE	<input type="radio"/>	<input type="radio"/>
ISTRUZIONE	<input type="radio"/>	<input type="radio"/>
CULTURA POLITICA	<input type="radio"/>	<input type="radio"/>
UFFICI PUBBLICI	<input type="radio"/>	<input type="radio"/>
CULTO	<input type="radio"/>	<input type="radio"/>
SANITA'	<input type="radio"/>	<input type="radio"/>
ASSISTENZA	<input type="radio"/>	<input type="radio"/>
SICUREZZA	<input type="radio"/>	<input type="radio"/>
SPORT	<input type="radio"/>	<input type="radio"/>
IMPIANTI TECNOLOGICI	<input type="radio"/>	<input type="radio"/>
SERVIZI AGRICOLI	<input type="radio"/>	<input type="radio"/>

A = Prevalente

B = Altra significativa

### Elementi architettonici significativi

<input type="checkbox"/> Archi	<input type="checkbox"/> Gronde	<input type="checkbox"/> Coperture	<input type="checkbox"/> Intonaco	<input type="checkbox"/> Affreschi	<input type="checkbox"/> Inferriate
<input type="checkbox"/> Colonne	<input type="checkbox"/> Portali	<input type="checkbox"/> Infissi	<input type="checkbox"/> Tinteggiature	<input type="checkbox"/> Poggioli	<input type="checkbox"/> Abbaini
<input type="checkbox"/> Contorni	<input type="checkbox"/> Portici	<input type="checkbox"/> Decorazioni	<input type="checkbox"/> Decorazioni pittoriche	<input type="checkbox"/> Parapetti	
<input type="checkbox"/> Cortili antichi	<input checked="" type="checkbox"/> Murature	<input type="checkbox"/> Zoccolatura	<input type="checkbox"/> Pavimentazioni		

# SCHEDA DI ANALISI E PROGETTO DI TUTELA DEI NUCLEI DI ANTICA FORMAZIONE

Allegato al Piano delle Regole per il recupero, la tutela e la valorizzazione dei Nuclei di Antica Formazione

Località:	Cevo	Isolato:	A	Link:	A_103
Indirizzo:	Via Castello				
Foglio:	15	Mappale:	22 - 24		

## Stato di conservazione

- INTEGRO
- POCO ALTERATO
- ALTERATO
- MOLTO ALTERATO
- RECENTE

## Valore architettonico

- NULLO
- MODESTO
- BUONO
- RILEVANTE

## Stato di dissesto

- NUMEROSE LESIONI
- POCHE LESIONI
- LESIONI NON PRESENTI

## Tipo di interesse

- STORICO
- ARCHITETTONICO
- TIPOLOGICO
- AMBIENTALE / DI CONTESTO
- NESSUNO, NEUTRO

**Interventi:**  Ripristinato  Trasformato  Ampliato

**Sottotetto**  DA RECUPERARE  GIA' RECUPERATO  NON PRESENTE

## Rilevanza paesistica

- NEGATIVO, CONTRASTANTE
- NEUTRO O SENZA RILIEVO
- COMPLEMENTARE AL PAESAGGIO
- CARATTERIZZANTI / SIGNIFICATIVI PER IL PAESAGGIO

## Interventi ammessi come da NORME del PdR

1 Livello  2 Livello  3 Livello  4 Livello  5 Livello

## Note e prescrizioni aggiuntive:

Non è ammessa la demolizione

## Estratto catastale:



## Fotografia:



# SCHEDA DI ANALISI E PROGETTO DI TUTELA DEI NUCLEI DI ANTICA FORMAZIONE

Allegato al Piano delle Regole per il recupero, la tutela e la valorizzazione dei Nuclei di Antica Formazione

Località:	Cevo	Isolato:	A	Link:	A_104
Indirizzo:	Via Castello				
Foglio:	15	Mappale:	26		

Superficie coperta: 138

Numero di piani: 3

Volume stimato: 1242

### Caratteristiche generali

- PERTINENZA  
 EDIFICIO PRINCIPALE

### Vincoli

- Nessun vincolo  
 Vincolo monumentale  
 Vincolo paesaggistico

### Categorie

- POPOLARE       CIVILE  
 ECONOMICA       LUSO

### Aree scoperte

- CORTILE       VERDE PRIVATO       DEPOSITO  
 GIARDINO       PARCHEGGIO       INCOLTO  
 NESSUNA       VERDE PUBBLICO

### Epoca di costruzione

- PRIMA DEL 1919       DOPO IL 1960  
 TRA IL 1919 ED IL 1945       DI EPOCA IGNOTA  
 TRA IL 1945 ED IL 1960

### Proprietà

- PRIVATA  
 PUBBLICA  
 MISTA

### Tipologia architettonica

- PALAZZO  
 FABBRICATO RURALE  
 CASA A CORTE  
 ED PUBBLICO/RELIGIOSO  
 CASA UNIFAMILIARE  
 CASA PLURIFAMILIARE  
 CASA A SCHIERA

Condizioni igieniche generali: buone

Condizioni statiche generali: buone

Dotazione di posteggi pertinenziali:

### Destinazione d'uso

	A	B
ACCESSORI RESIDENZA	<input type="radio"/>	<input checked="" type="radio"/>
RESIDENZA	<input checked="" type="radio"/>	<input type="radio"/>
ARTIGIANATO	<input type="radio"/>	<input type="radio"/>
INDUSTRIA	<input type="radio"/>	<input type="radio"/>
NEGOZI	<input type="radio"/>	<input type="radio"/>
DEPOSITI - MAGAZZINI	<input type="radio"/>	<input type="radio"/>
UFFICI PRIVATI	<input type="radio"/>	<input type="radio"/>
CREDITO ASSICURAZIONI	<input type="radio"/>	<input type="radio"/>
STUDI PROFESSIONALI	<input type="radio"/>	<input type="radio"/>
LOCALI DA SPETTACOLO	<input type="radio"/>	<input type="radio"/>
PUBBLICI ESERCIZI	<input type="radio"/>	<input type="radio"/>

### Destinazione d'uso

	A	B
ATTREZZATURE RICREATIVE	<input type="radio"/>	<input checked="" type="radio"/>
ISTRUZIONE	<input type="radio"/>	<input type="radio"/>
CULTURA POLITICA	<input type="radio"/>	<input type="radio"/>
UFFICI PUBBLICI	<input type="radio"/>	<input type="radio"/>
CULTO	<input type="radio"/>	<input type="radio"/>
SANITA'	<input type="radio"/>	<input type="radio"/>
ASSISTENZA	<input type="radio"/>	<input type="radio"/>
SICUREZZA	<input type="radio"/>	<input type="radio"/>
SPORT	<input type="radio"/>	<input type="radio"/>
IMPIANTI TECNOLOGICI	<input type="radio"/>	<input type="radio"/>
SERVIZI AGRICOLI	<input type="radio"/>	<input type="radio"/>

A = Prevalente

B = Altra significativa

### Elementi architettonici significativi

<input type="checkbox"/> Archi	<input type="checkbox"/> Gronde	<input type="checkbox"/> Coperture	<input type="checkbox"/> Intonaco	<input type="checkbox"/> Affreschi	<input type="checkbox"/> Inferriate
<input type="checkbox"/> Colonne	<input type="checkbox"/> Portali	<input type="checkbox"/> Infissi	<input type="checkbox"/> Tinteggiature		<input type="checkbox"/> Poggioli
<input type="checkbox"/> Contorni	<input type="checkbox"/> Portici	<input type="checkbox"/> Decorazioni	<input type="checkbox"/> Decorazioni pittoriche		<input type="checkbox"/> Abbaini
<input type="checkbox"/> Cortili antichi	<input type="checkbox"/> Murature	<input type="checkbox"/> Zoccolatura	<input type="checkbox"/> Pavimentazioni		<input type="checkbox"/> Parapetti



# SCHEDA DI ANALISI E PROGETTO DI TUTELA DEI NUCLEI DI ANTICA FORMAZIONE

Allegato al Piano delle Regole per il recupero, la tutela e la valorizzazione dei Nuclei di Antica Formazione

Località:	Cevo	Isolato:	A	Link:	A_104
Indirizzo:	Via Castello				
Foglio:	15	Mappale:	26		

## Stato di conservazione

- INTEGRATO
- POCO ALTERATO
- ALTERATO
- MOLTO ALTERATO
- RECENTE

## Valore architettonico

- NULLO
- MODESTO
- BUONO
- RILEVANTE

## Stato di dissesto

- NUMEROSE LESIONI
- POCHE LESIONI
- LESIONI NON PRESENTI

## Tipo di interesse

- STORICO
- ARCHITETTONICO
- TIPOLOGICO
- AMBIENTALE / DI CONTESTO
- NESSUNO, NEUTRO

<b>Interventi:</b>	<input type="checkbox"/> Ripristinato	<input checked="" type="checkbox"/> Trasformato	<input type="checkbox"/> Ampliato
<b>Sottotetto</b>	<input type="radio"/> DA RECUPERARE	<input checked="" type="radio"/> GIA' RECUPERATO	<input type="radio"/> NON PRESENTE

## Rilevanza paesistica

- NEGATIVO, CONTRASTANTE
- NEUTRO O SENZA RILIEVO
- COMPLEMENTARE AL PAESAGGIO
- CARATTERIZZANTI / SIGNIFICATIVI PER IL PAESAGGIO

## Interventi ammessi come da NORME del PdR

<input type="checkbox"/> 1 Livello	<input type="checkbox"/> 2 Livello	<input checked="" type="checkbox"/> 3 Livello	<input type="checkbox"/> 4 Livello	<input type="checkbox"/> 5 Livello
------------------------------------	------------------------------------	---	------------------------------------	------------------------------------

<b>Note e prescrizioni aggiuntive:</b>	Non è ammessa la demolizione
--	------------------------------

## Estratto catastale:



## Fotografia:



# SCHEDA DI ANALISI E PROGETTO DI TUTELA DEI NUCLEI DI ANTICA FORMAZIONE

Allegato al Piano delle Regole per il recupero, la tutela e la valorizzazione dei Nuclei di Antica Formazione

Località:	Cevo	Isolato:	A	Link:	A_105
Indirizzo:	Via Castello				
Foglio:	15	Mappale:	26		

Superficie coperta: 44  
 Numero di piani: 2  
 Volume stimato: 264

**Caratteristiche generali**

PERTINENZA  
 EDIFICIO PRINCIPALE

**Vincoli**

Nessun vincolo  
 Vincolo monumentale  
 Vincolo paesaggistico

**Categorie**

POPOLARE       CIVILE  
 ECONOMICA       LUSO

**Aree scoperte**

CORTILE       VERDE PRIVATO       DEPOSITO  
 GIARDINO       PARCHEGGIO       INCOLTO  
 NESSUNA       VERDE PUBBLICO

**Epoca di costruzione**

PRIMA DEL 1919       DOPO IL 1960  
 TRA IL 1919 ED IL 1945       DI EPOCA IGNOTA  
 TRA IL 1945 ED IL 1960

**Proprietà**

PRIVATA  
 PUBBLICA  
 MISTA

**Tipologia architettonica**

PALAZZO  
 FABBRICATO RURALE  
 CASA A CORTE  
 ED PUBBLICO/RELIGIOSO  
 CASA UNIFAMILIARE  
 CASA PLURIFAMILIARE  
 CASA A SCHIERA

Condizioni igieniche generali: buone  
 Condizioni statiche generali: buone

Dotazione di posteggi pertinenziali:

Destinazione d'uso	A	B
ACCESSORI RESIDENZA	<input type="radio"/>	<input checked="" type="radio"/>
RESIDENZA	<input checked="" type="radio"/>	<input type="radio"/>
ARTIGIANATO	<input type="radio"/>	<input type="radio"/>
INDUSTRIA	<input type="radio"/>	<input type="radio"/>
NEGOZI	<input type="radio"/>	<input type="radio"/>
DEPOSITI - MAGAZZINI	<input type="radio"/>	<input type="radio"/>
UFFICI PRIVATI	<input type="radio"/>	<input type="radio"/>
CREDITO ASSICURAZIONI	<input type="radio"/>	<input type="radio"/>
STUDI PROFESSIONALI	<input type="radio"/>	<input type="radio"/>
LOCALI DA SPETTACOLO	<input type="radio"/>	<input type="radio"/>
PUBBLICI ESERCIZI	<input type="radio"/>	<input type="radio"/>

Destinazione d'uso	A	B
ATTREZZATURE RICREATIVE	<input type="radio"/>	<input type="radio"/>
ISTRUZIONE	<input type="radio"/>	<input type="radio"/>
CULTURA POLITICA	<input type="radio"/>	<input type="radio"/>
UFFICI PUBBLICI	<input type="radio"/>	<input type="radio"/>
CULTO	<input type="radio"/>	<input type="radio"/>
SANITA'	<input type="radio"/>	<input type="radio"/>
ASSISTENZA	<input type="radio"/>	<input type="radio"/>
SICUREZZA	<input type="radio"/>	<input type="radio"/>
SPORT	<input type="radio"/>	<input type="radio"/>
IMPIANTI TECNOLOGICI	<input type="radio"/>	<input type="radio"/>
SERVIZI AGRICOLI	<input type="radio"/>	<input type="radio"/>

A = Prevalente

B = Altra significativa

## Elementi architettonici significativi

<input type="checkbox"/> Archi	<input type="checkbox"/> Gronde	<input type="checkbox"/> Coperture	<input type="checkbox"/> Intonaco	<input type="checkbox"/> Affreschi	<input type="checkbox"/> Inferriate
<input type="checkbox"/> Colonne	<input type="checkbox"/> Portali	<input type="checkbox"/> Infissi	<input type="checkbox"/> Tinteggiature	<input type="checkbox"/> Poggioli	
<input type="checkbox"/> Contorni	<input type="checkbox"/> Portici	<input type="checkbox"/> Decorazioni	<input type="checkbox"/> Decorazioni pittoriche	<input type="checkbox"/> Abbaini	
<input type="checkbox"/> Cortili antichi	<input type="checkbox"/> Murature	<input type="checkbox"/> Zoccolatura	<input type="checkbox"/> Pavimentazioni	<input type="checkbox"/> Parapetti	

# SCHEDA DI ANALISI E PROGETTO DI TUTELA DEI NUCLEI DI ANTICA FORMAZIONE

Allegato al Piano delle Regole per il recupero, la tutela e la valorizzazione dei Nuclei di Antica Formazione

Località:	Cevo	Isolato:	A	Link:	A_105
Indirizzo:	Via Castello				
Foglio:	15	Mappale:	26		

Stato di conservazione	Valore architettonico	Stato di dissesto	Tipo di interesse
<input checked="" type="radio"/> INTEGRO <input type="radio"/> POCO ALTERATO <input type="radio"/> ALTERATO <input type="radio"/> MOLTO ALTERATO <input type="radio"/> RECENTE	<input type="radio"/> NULLO <input checked="" type="radio"/> MODESTO <input type="radio"/> BUONO <input type="radio"/> RILEVANTE	<input type="radio"/> NUMEROSE LESIONI <input type="radio"/> POCHE LESIONI <input checked="" type="radio"/> LESIONI NON PRESENTI	<input type="radio"/> STORICO <input type="radio"/> ARCHITETTONICO <input type="radio"/> TIPOLOGICO <input type="radio"/> AMBIENTALE / DI CONTESTO <input checked="" type="radio"/> NESSUNO, NEUTRO
<b>Interventi:</b> <input type="checkbox"/> Ripristinato <input type="checkbox"/> Trasformato <input type="checkbox"/> Ampliato			
<b>Sottotetto</b> <input type="radio"/> DA RECUPERARE <input type="radio"/> GIA' RECUPERATO <input checked="" type="radio"/> NON PRESENTE			

**Rilevanza paesistica**

NEGATIVO, CONTRASTANTE     NEUTRO O SENZA RILIEVO     COMPLEMENTARE AL PAESAGGIO  
 CARATTERIZZANTI / SIGNIFICATIVI PER IL PAESAGGIO

**Interventi ammessi come da NORME del PdR**

1 Livello     2 Livello     3 Livello     4 Livello     5 Livello

**Note e prescrizioni aggiuntive:**

**Estratto catastale:**



**Fotografia:**



# SCHEDA DI ANALISI E PROGETTO DI TUTELA DEI NUCLEI DI ANTICA FORMAZIONE

Allegato al Piano delle Regole per il recupero, la tutela e la valorizzazione dei Nuclei di Antica Formazione

Località:	Cevo	Isolato:	A	Link:	A_106
Indirizzo:	Via Roma				
Foglio:	15	Mappale:	104		

Superficie coperta: 186

Numero di piani: 3

Volume stimato: 1674

### Caratteristiche generali

- PERTINENZA  
 EDIFICIO PRINCIPALE

### Vincoli

- Nessun vincolo  
 Vincolo monumentale  
 Vincolo paesaggistico

### Categorie

- POPOLARE       CIVILE  
 ECONOMICA       LUSO

### Aree scoperte

- CORTILE       VERDE PRIVATO       DEPOSITO  
 GIARDINO       PARCHEGGIO       INCOLTO  
 NESSUNA       VERDE PUBBLICO

### Epoca di costruzione

- PRIMA DEL 1919       DOPO IL 1960  
 TRA IL 1919 ED IL 1945       DI EPOCA IGNOTA  
 TRA IL 1945 ED IL 1960

### Proprietà

- PRIVATA  
 PUBBLICA  
 MISTA

### Tipologia architettonica

- PALAZZO  
 FABBRICATO RURALE  
 CASA A CORTE  
 ED PUBBLICO/RELIGIOSO  
 CASA UNIFAMILIARE  
 CASA PLURIFAMILIARE  
 CASA A SCHIERA

Condizioni igieniche generali: buone

Condizioni statiche generali: buone

Dotazione di posteggi pertinenziali:

### Destinazione d'uso

	A	B
ACCESSORI RESIDENZA	<input type="radio"/>	<input type="radio"/>
RESIDENZA	<input type="radio"/>	<input type="radio"/>
ARTIGIANATO	<input type="radio"/>	<input type="radio"/>
INDUSTRIA	<input type="radio"/>	<input type="radio"/>
NEGOZI	<input type="radio"/>	<input type="radio"/>
DEPOSITI - MAGAZZINI	<input type="radio"/>	<input type="radio"/>
UFFICI PRIVATI	<input type="radio"/>	<input type="radio"/>
CREDITO ASSICURAZIONI	<input checked="" type="radio"/>	<input type="radio"/>
STUDI PROFESSIONALI	<input type="radio"/>	<input type="radio"/>
LOCALI DA SPETTACOLO	<input type="radio"/>	<input type="radio"/>
PUBBLICI ESERCIZI	<input type="radio"/>	<input type="radio"/>

### Destinazione d'uso

	A	B
ATTREZZATURE RICREATIVE	<input type="radio"/>	<input type="radio"/>
ISTRUZIONE	<input type="radio"/>	<input type="radio"/>
CULTURA POLITICA	<input type="radio"/>	<input type="radio"/>
UFFICI PUBBLICI	<input type="radio"/>	<input checked="" type="radio"/>
CULTO	<input type="radio"/>	<input type="radio"/>
SANITA'	<input type="radio"/>	<input type="radio"/>
ASSISTENZA	<input type="radio"/>	<input type="radio"/>
SICUREZZA	<input type="radio"/>	<input type="radio"/>
SPORT	<input type="radio"/>	<input type="radio"/>
IMPIANTI TECNOLOGICI	<input type="radio"/>	<input type="radio"/>
SERVIZI AGRICOLI	<input type="radio"/>	<input type="radio"/>

A = Prevalente

B = Altra significativa

### Elementi architettonici significativi

<input type="checkbox"/> Archi	<input type="checkbox"/> Gronde	<input type="checkbox"/> Coperture	<input type="checkbox"/> Intonaco	<input type="checkbox"/> Affreschi	<input type="checkbox"/> Inferriate
<input type="checkbox"/> Colonne	<input type="checkbox"/> Portali	<input type="checkbox"/> Infissi	<input type="checkbox"/> Tinteggiature	<input type="checkbox"/> Poggioli	
<input type="checkbox"/> Contorni	<input type="checkbox"/> Portici	<input type="checkbox"/> Decorazioni	<input type="checkbox"/> Decorazioni pittoriche	<input type="checkbox"/> Abbaini	
<input type="checkbox"/> Cortili antichi	<input type="checkbox"/> Murature	<input type="checkbox"/> Zoccolatura	<input type="checkbox"/> Pavimentazioni	<input type="checkbox"/> Parapetti	

# SCHEDA DI ANALISI E PROGETTO DI TUTELA DEI NUCLEI DI ANTICA FORMAZIONE

Allegato al Piano delle Regole per il recupero, la tutela e la valorizzazione dei Nuclei di Antica Formazione

Località:	Cevo	Isolato:	A	Link:	A_106
Indirizzo:	Via Roma				
Foglio:	15	Mappale:	104		

Stato di conservazione	Valore architettonico	Stato di dissesto	Tipo di interesse
<input checked="" type="radio"/> INTEGRO <input type="radio"/> POCO ALTERATO <input type="radio"/> ALTERATO <input type="radio"/> MOLTO ALTERATO <input type="radio"/> RECENTE	<input checked="" type="radio"/> NULLO <input type="radio"/> MODESTO <input type="radio"/> BUONO <input type="radio"/> RILEVANTE	<input type="radio"/> NUMEROSE LESIONI <input type="radio"/> POCHE LESIONI <input checked="" type="radio"/> LESIONI NON PRESENTI	<input type="radio"/> STORICO <input type="radio"/> ARCHITETTONICO <input type="radio"/> TIPOLOGICO <input type="radio"/> AMBIENTALE / DI CONTESTO <input checked="" type="radio"/> NESSUNO, NEUTRO
<b>Interventi:</b> <input type="checkbox"/> Ripristinato <input type="checkbox"/> Trasformato <input type="checkbox"/> Ampliato			
<b>Sottotetto:</b> <input type="radio"/> DA RECUPERARE <input type="radio"/> GIA' RECUPERATO <input checked="" type="radio"/> NON PRESENTE			

**Rilevanza paesistica**

NEGATIVO, CONTRASTANTE   
  NEUTRO O SENZA RILIEVO   
  COMPLEMENTARE AL PAESAGGIO  
 CARATTERIZZANTI / SIGNIFICATIVI PER IL PAESAGGIO

**Interventi ammessi come da NORME del PdR**

1 Livello   
  2 Livello   
  3 Livello   
  4 Livello   
  5 Livello

**Note e prescrizioni aggiuntive:**

**Estratto catastale:**



**Fotografia:**



# SCHEDA DI ANALISI E PROGETTO DI TUTELA DEI NUCLEI DI ANTICA FORMAZIONE

Allegato al Piano delle Regole per il recupero, la tutela e la valorizzazione dei Nuclei di Antica Formazione

Località:	Cevo	Isolato:	A	Link:	A_107
Indirizzo:	Via S. Vigilio				
Foglio:	15	Mappale:	A		

Superficie coperta: 454

Numero di piani: 1

Volume stimato: 1362

### Caratteristiche generali

- PERTINENZA  
 EDIFICIO PRINCIPALE

### Vincoli

- Nessun vincolo  
 Vincolo monumentale  
 Vincolo paesaggistico

### Categorie

- POPOLARE       CIVILE  
 ECONOMICA       LUSO

### Aree scoperte

- CORTILE       VERDE PRIVATO       DEPOSITO  
 GIARDINO       PARCHEGGIO       INCOLTO  
 NESSUNA       VERDE PUBBLICO

### Epoca di costruzione

- PRIMA DEL 1919       DOPO IL 1960  
 TRA IL 1919 ED IL 1945       DI EPOCA IGNOTA  
 TRA IL 1945 ED IL 1960

### Proprietà

- PRIVATA  
 PUBBLICA  
 MISTA

### Tipologia architettonica

- PALAZZO  
 FABBRICATO RURALE  
 CASA A CORTE  
 ED PUBBLICO/RELIGIOSO  
 CASA UNIFAMILIARE  
 CASA PLURIFAMILIARE  
 CASA A SCHIERA

Condizioni igieniche generali: buone

Condizioni statiche generali: buone

Dotazione di posteggi pertinenziali:

### Destinazione d'uso

	A	B
ACCESSORI RESIDENZA	<input type="radio"/>	<input checked="" type="radio"/>
RESIDENZA	<input type="radio"/>	<input checked="" type="radio"/>
ARTIGIANATO	<input type="radio"/>	<input checked="" type="radio"/>
INDUSTRIA	<input type="radio"/>	<input checked="" type="radio"/>
NEGOZI	<input type="radio"/>	<input checked="" type="radio"/>
DEPOSITI - MAGAZZINI	<input type="radio"/>	<input checked="" type="radio"/>
UFFICI PRIVATI	<input type="radio"/>	<input checked="" type="radio"/>
CREDITO ASSICURAZIONI	<input type="radio"/>	<input checked="" type="radio"/>
STUDI PROFESSIONALI	<input type="radio"/>	<input checked="" type="radio"/>
LOCALI DA SPETTACOLO	<input type="radio"/>	<input checked="" type="radio"/>
PUBBLICI ESERCIZI	<input type="radio"/>	<input checked="" type="radio"/>

### Destinazione d'uso

	A	B
ATTREZZATURE RICREATIVE	<input type="radio"/>	<input checked="" type="radio"/>
ISTRUZIONE	<input type="radio"/>	<input checked="" type="radio"/>
CULTURA POLITICA	<input type="radio"/>	<input checked="" type="radio"/>
UFFICI PUBBLICI	<input type="radio"/>	<input checked="" type="radio"/>
CULTO	<input checked="" type="radio"/>	<input checked="" type="radio"/>
SANITA'	<input type="radio"/>	<input checked="" type="radio"/>
ASSISTENZA	<input type="radio"/>	<input checked="" type="radio"/>
SICUREZZA	<input type="radio"/>	<input checked="" type="radio"/>
SPORT	<input type="radio"/>	<input checked="" type="radio"/>
IMPIANTI TECNOLOGICI	<input type="radio"/>	<input checked="" type="radio"/>
SERVIZI AGRICOLI	<input type="radio"/>	<input checked="" type="radio"/>

A = Prevalente

B = Altra significativa

### Elementi architettonici significativi

<input checked="" type="checkbox"/> Archi	<input type="checkbox"/> Gronde	<input type="checkbox"/> Coperture	<input checked="" type="checkbox"/> Intonaco	<input type="checkbox"/> Affreschi	<input checked="" type="checkbox"/> Inferriate
<input type="checkbox"/> Colonne	<input checked="" type="checkbox"/> Portali	<input type="checkbox"/> Infissi	<input checked="" type="checkbox"/> Tinteggiature		<input type="checkbox"/> Poggioli
<input checked="" type="checkbox"/> Contorni	<input type="checkbox"/> Portici	<input checked="" type="checkbox"/> Decorazioni	<input checked="" type="checkbox"/> Decorazioni pittoriche		<input type="checkbox"/> Abbaini
<input type="checkbox"/> Cortili antichi	<input checked="" type="checkbox"/> Murature	<input type="checkbox"/> Zoccolatura	<input type="checkbox"/> Pavimentazioni		<input type="checkbox"/> Parapetti

# SCHEMA DI ANALISI E PROGETTO DI TUTELA DEI NUCLEI DI ANTICA FORMAZIONE

Allegato al Piano delle Regole per il recupero, la tutela e la valorizzazione dei Nuclei di Antica Formazione

Località:	Cevo	Isolato:	A	Link:	A_107
Indirizzo:	Via S. Vigilio				
Foglio:	15	Mappale:	A		

Stato di conservazione	Valore architettonico	Stato di dissesto	Tipo di interesse
<input checked="" type="radio"/> INTEGRO <input type="radio"/> POCO ALTERATO <input type="radio"/> ALTERATO <input type="radio"/> MOLTO ALTERATO <input type="radio"/> RECENTE	<input type="radio"/> NULLO <input type="radio"/> MODESTO <input type="radio"/> BUONO <input checked="" type="radio"/> RILEVANTE	<input type="radio"/> NUMEROSE LESIONI <input type="radio"/> POCHE LESIONI <input checked="" type="radio"/> LESIONI NON PRESENTI	<input type="radio"/> STORICO <input checked="" type="radio"/> ARCHITETTONICO <input type="radio"/> TIPOLOGICO <input type="radio"/> AMBIENTALE / DI CONTESTO <input type="radio"/> NESSUNO, NEUTRO
<b>Interventi:</b> <input type="checkbox"/> Ripristinato <input type="checkbox"/> Trasformato <input type="checkbox"/> Ampliato			
<b>Sottotetto</b> <input type="radio"/> DA RECUPERARE <input type="radio"/> GIA' RECUPERATO <input checked="" type="radio"/> NON PRESENTE			

**Rilevanza paesistica**

<input type="radio"/> NEGATIVO, CONTRASTANTE	<input type="radio"/> NEUTRO O SENZA RILIEVO	<input type="radio"/> COMPLEMENTARE AL PAESAGGIO
<input checked="" type="radio"/> CARATTERIZZANTI / SIGNIFICATIVI PER IL PAESAGGIO		

**Interventi ammessi come da NORME del PdR**

<input checked="" type="checkbox"/> 1 Livello	<input type="checkbox"/> 2 Livello	<input type="checkbox"/> 3 Livello	<input type="checkbox"/> 4 Livello	<input type="checkbox"/> 5 Livello
---	------------------------------------	------------------------------------	------------------------------------	------------------------------------

**Note e prescrizioni aggiuntive:**

**Estratto catastale:**



**Fotografia:**



# SCHEDA DI ANALISI E PROGETTO DI TUTELA DEI NUCLEI DI ANTICA FORMAZIONE

Allegato al Piano delle Regole per il recupero, la tutela e la valorizzazione dei Nuclei di Antica Formazione

Località:	Cevo	Isolato:	A	Link:	A_108
Indirizzo:	Via S. Antonio				
Foglio:	15	Mappale:	105		

Superficie coperta: 102  
 Numero di piani: 4  
 Volume stimato: 1224

**Caratteristiche generali**

PERTINENZA  
 EDIFICIO PRINCIPALE

**Vincoli**

Nessun vincolo  
 Vincolo monumentale  
 Vincolo paesaggistico

**Categorie**

POPOLARE       CIVILE  
 ECONOMICA       LUSO

**Aree scoperte**

CORTILE       VERDE PRIVATO       DEPOSITO  
 GIARDINO       PARCHEGGIO       INCOLTO  
 NESSUNA       VERDE PUBBLICO

**Epoca di costruzione**

PRIMA DEL 1919       DOPO IL 1960  
 TRA IL 1919 ED IL 1945       DI EPOCA IGNOTA  
 TRA IL 1945 ED IL 1960

**Proprietà**

PRIVATA  
 PUBBLICA  
 MISTA

**Tipologia architettonica**

PALAZZO  
 FABBRICATO RURALE  
 CASA A CORTE  
 ED PUBBLICO/RELIGIOSO  
 CASA UNIFAMILIARE  
 CASA PLURIFAMILIARE  
 CASA A SCHIERA

Condizioni igieniche generali: buone

Condizioni statiche generali: buone

Dotazione di posteggi pertinenziali:

**Destinazione d'uso**

	A	B
ACCESSORI RESIDENZA	<input type="radio"/>	<input type="radio"/>
RESIDENZA	<input checked="" type="radio"/>	<input type="radio"/>
ARTIGIANATO	<input type="radio"/>	<input type="radio"/>
INDUSTRIA	<input type="radio"/>	<input type="radio"/>
NEGOZI	<input type="radio"/>	<input type="radio"/>
DEPOSITI - MAGAZZINI	<input type="radio"/>	<input type="radio"/>
UFFICI PRIVATI	<input type="radio"/>	<input type="radio"/>
CREDITO ASSICURAZIONI	<input type="radio"/>	<input type="radio"/>
STUDI PROFESSIONALI	<input type="radio"/>	<input type="radio"/>
LOCALI DA SPETTACOLO	<input type="radio"/>	<input type="radio"/>
PUBBLICI ESERCIZI	<input type="radio"/>	<input type="radio"/>

**Destinazione d'uso**

	A	B
ATTREZZATURE RICREATIVE	<input type="radio"/>	<input type="radio"/>
ISTRUZIONE	<input type="radio"/>	<input type="radio"/>
CULTURA POLITICA	<input type="radio"/>	<input type="radio"/>
UFFICI PUBBLICI	<input type="radio"/>	<input type="radio"/>
CULTO	<input type="radio"/>	<input type="radio"/>
SANITA'	<input type="radio"/>	<input type="radio"/>
ASSISTENZA	<input type="radio"/>	<input type="radio"/>
SICUREZZA	<input type="radio"/>	<input type="radio"/>
SPORT	<input type="radio"/>	<input type="radio"/>
IMPIANTI TECNOLOGICI	<input type="radio"/>	<input type="radio"/>
SERVIZI AGRICOLI	<input type="radio"/>	<input type="radio"/>

A = Prevalente

B = Altra significativa

**Elementi architettonici significativi**

<input type="checkbox"/> Archi	<input type="checkbox"/> Gronde	<input type="checkbox"/> Coperture	<input type="checkbox"/> Intonaco	<input type="checkbox"/> Affreschi	<input type="checkbox"/> Inferriate
<input type="checkbox"/> Colonne	<input type="checkbox"/> Portali	<input type="checkbox"/> Infissi	<input type="checkbox"/> Tinteggiature	<input type="checkbox"/> Poggioli	<input type="checkbox"/> Abbaini
<input type="checkbox"/> Contorni	<input type="checkbox"/> Portici	<input type="checkbox"/> Decorazioni	<input type="checkbox"/> Decorazioni pittoriche	<input type="checkbox"/> Parapetti	
<input type="checkbox"/> Cortili antichi	<input type="checkbox"/> Murature	<input type="checkbox"/> Zoccolatura	<input type="checkbox"/> Pavimentazioni		



# SCHEDA DI ANALISI E PROGETTO DI TUTELA DEI NUCLEI DI ANTICA FORMAZIONE

Allegato al Piano delle Regole per il recupero, la tutela e la valorizzazione dei Nuclei di Antica Formazione

Località:	Cevo	Isolato:	A	Link:	A_108
Indirizzo:	Via S. Antonio				
Foglio:	15	Mappale:	105		

## Stato di conservazione

INTEGRO  
 POCO ALTERATO  
 ALTERATO  
 MOLTO ALTERATO  
 RECENTE

## Valore architettonico

NULLO  
 MODESTO  
 BUONO  
 RILEVANTE

## Stato di dissesto

NUMEROSE LESIONI  
 POCHE LESIONI  
 LESIONI NON PRESENTI

## Tipo di interesse

STORICO  
 ARCHITETTONICO  
 TIPOLOGICO  
 AMBIENTALE / DI CONTESTO  
 NESSUNO, NEUTRO

<b>Interventi:</b>	<input type="checkbox"/> Ripristinato	<input checked="" type="checkbox"/> Trasformato	<input type="checkbox"/> Ampliato
<b>Sottotetto</b>	<input type="radio"/> DA RECUPERARE	<input checked="" type="radio"/> GIA' RECUPERATO	<input type="radio"/> NON PRESENTE

## Rilevanza paesistica

NEGATIVO, CONTRASTANTE  
 NEUTRO O SENZA RILIEVO  
 COMPLEMENTARE AL PAESAGGIO  
 CARATTERIZZANTI / SIGNIFICATIVI PER IL PAESAGGIO

## Interventi ammessi come da NORME del PdR

1 Livello  
 2 Livello  
 3 Livello  
 4 Livello  
 5 Livello

**Note e prescrizioni aggiuntive:**

## Estratto catastale:



## Fotografia:



# SCHEDA DI ANALISI E PROGETTO DI TUTELA DEI NUCLEI DI ANTICA FORMAZIONE

Allegato al Piano delle Regole per il recupero, la tutela e la valorizzazione dei Nuclei di Antica Formazione

Località:	Cevo	Isolato:	A	Link:	A_109
Indirizzo:	Via S. Antonio				
Foglio:	15	Mappale:	105 - 107		

Superficie coperta: 67  
 Numero di piani: 3  
 Volume stimato: 603

**Caratteristiche generali**

PERTINENZA  
 EDIFICIO PRINCIPALE

**Vincoli**

Nessun vincolo  
 Vincolo monumentale  
 Vincolo paesaggistico

**Categorie**

POPOLARE       CIVILE  
 ECONOMICA       LUSO

**Aree scoperte**

CORTILE       VERDE PRIVATO       DEPOSITO  
 GIARDINO       PARCHEGGIO       INCOLTO  
 NESSUNA       VERDE PUBBLICO

**Epoca di costruzione**

PRIMA DEL 1919       DOPO IL 1960  
 TRA IL 1919 ED IL 1945       DI EPOCA IGNOTA  
 TRA IL 1945 ED IL 1960

**Proprietà**

PRIVATA  
 PUBBLICA  
 MISTA

**Tipologia architettonica**

PALAZZO  
 FABBRICATO RURALE  
 CASA A CORTE  
 ED PUBBLICO/RELIGIOSO  
 CASA UNIFAMILIARE  
 CASA PLURIFAMILIARE  
 CASA A SCHIERA

Condizioni igieniche generali: sufficienti  
 Condizioni statiche generali: sufficienti

Dotazione di posteggi pertinenziali:

Destinazione d'uso	A	B
ACCESSORI RESIDENZA	<input type="radio"/>	<input type="radio"/>
RESIDENZA	<input checked="" type="radio"/>	<input type="radio"/>
ARTIGIANATO	<input type="radio"/>	<input type="radio"/>
INDUSTRIA	<input type="radio"/>	<input type="radio"/>
NEGOZI	<input type="radio"/>	<input type="radio"/>
DEPOSITI - MAGAZZINI	<input type="radio"/>	<input type="radio"/>
UFFICI PRIVATI	<input type="radio"/>	<input type="radio"/>
CREDITO ASSICURAZIONI	<input type="radio"/>	<input type="radio"/>
STUDI PROFESSIONALI	<input type="radio"/>	<input type="radio"/>
LOCALI DA SPETTACOLO	<input type="radio"/>	<input type="radio"/>
PUBBLICI ESERCIZI	<input type="radio"/>	<input type="radio"/>

Destinazione d'uso	A	B
ATTREZZATURE RICREATIVE	<input type="radio"/>	<input type="radio"/>
ISTRUZIONE	<input type="radio"/>	<input type="radio"/>
CULTURA POLITICA	<input type="radio"/>	<input type="radio"/>
UFFICI PUBBLICI	<input type="radio"/>	<input type="radio"/>
CULTO	<input type="radio"/>	<input type="radio"/>
SANITA'	<input type="radio"/>	<input type="radio"/>
ASSISTENZA	<input type="radio"/>	<input type="radio"/>
SICUREZZA	<input type="radio"/>	<input type="radio"/>
SPORT	<input type="radio"/>	<input type="radio"/>
IMPIANTI TECNOLOGICI	<input type="radio"/>	<input type="radio"/>
SERVIZI AGRICOLI	<input type="radio"/>	<input type="radio"/>

A = Prevalente

B = Altra significativa

## Elementi architettonici significativi

<input type="checkbox"/> Archi	<input type="checkbox"/> Gronde	<input type="checkbox"/> Coperture	<input type="checkbox"/> Intonaco	<input type="checkbox"/> Affreschi	<input type="checkbox"/> Inferriate
<input type="checkbox"/> Colonne	<input type="checkbox"/> Portali	<input type="checkbox"/> Infissi	<input type="checkbox"/> Tinteggiature	<input checked="" type="checkbox"/> Poggioli	<input type="checkbox"/> Abbaini
<input checked="" type="checkbox"/> Contorni	<input type="checkbox"/> Portici	<input type="checkbox"/> Decorazioni	<input type="checkbox"/> Decorazioni pittoriche	<input type="checkbox"/> Parapetti	
<input type="checkbox"/> Cortili antichi	<input checked="" type="checkbox"/> Murature	<input type="checkbox"/> Zoccolatura	<input type="checkbox"/> Pavimentazioni		

# SCHEDA DI ANALISI E PROGETTO DI TUTELA DEI NUCLEI DI ANTICA FORMAZIONE

Allegato al Piano delle Regole per il recupero, la tutela e la valorizzazione dei Nuclei di Antica Formazione

Località:	Cevo	Isolato:	A	Link:	A_109
Indirizzo:	Via S. Antonio				
Foglio:	15	Mappale:	105 - 107		

## Stato di conservazione

INTEGRO  
 POCO ALTERATO  
 ALTERATO  
 MOLTO ALTERATO  
 RECENTE

## Valore architettonico

NULLO  
 MODESTO  
 BUONO  
 RILEVANTE

## Stato di dissesto

NUMEROSE LESIONI  
 POCHE LESIONI  
 LESIONI NON PRESENTI

## Tipo di interesse

STORICO  
 ARCHITETTONICO  
 TIPOLOGICO  
 AMBIENTALE / DI CONTESTO  
 NESSUNO, NEUTRO

<b>Interventi:</b>	<input checked="" type="checkbox"/> Ripristinato	<input type="checkbox"/> Trasformato	<input type="checkbox"/> Ampliato
<b>Sottotetto</b>	<input type="radio"/> DA RECUPERARE	<input type="radio"/> GIA' RECUPERATO	<input checked="" type="radio"/> NON PRESENTE

## Rilevanza paesistica

NEGATIVO, CONTRASTANTE  
 NEUTRO O SENZA RILIEVO  
 COMPLEMENTARE AL PAESAGGIO  
 CARATTERIZZANTI / SIGNIFICATIVI PER IL PAESAGGIO

## Interventi ammessi come da NORME del PdR

1 Livello   
  2 Livello   
  3 Livello   
  4 Livello   
  5 Livello

<b>Note e prescrizioni aggiuntive:</b>	Non è ammessa la demolizione
--	------------------------------

## Estratto catastale:



## Fotografia:



# SCHEDA DI ANALISI E PROGETTO DI TUTELA DEI NUCLEI DI ANTICA FORMAZIONE

Allegato al Piano delle Regole per il recupero, la tutela e la valorizzazione dei Nuclei di Antica Formazione

Località:	Cevo	Isolato:	A	Link:	A_110
Indirizzo:	Via S. Antonio				
Foglio:	15	Mappale:	108		

Superficie coperta: 83  
 Numero di piani: 3  
 Volume stimato: 747

**Caratteristiche generali**

PERTINENZA  
 EDIFICIO PRINCIPALE

**Vincoli**

Nessun vincolo  
 Vincolo monumentale  
 Vincolo paesaggistico

**Categorie**

POPOLARE       CIVILE  
 ECONOMICA       LUSO

**Aree scoperte**

CORTILE       VERDE PRIVATO       DEPOSITO  
 GIARDINO       PARCHEGGIO       INCOLTO  
 NESSUNA       VERDE PUBBLICO

**Epoca di costruzione**

PRIMA DEL 1919       DOPO IL 1960  
 TRA IL 1919 ED IL 1945       DI EPOCA IGNOTA  
 TRA IL 1945 ED IL 1960

**Proprietà**

PRIVATA  
 PUBBLICA  
 MISTA

**Tipologia architettonica**

PALAZZO  
 FABBRICATO RURALE  
 CASA A CORTE  
 ED PUBBLICO/RELIGIOSO  
 CASA UNIFAMILIARE  
 CASA PLURIFAMILIARE  
 CASA A SCHIERA

Condizioni igieniche generali: buone

Condizioni statiche generali: buone

Dotazione di posteggi pertinenziali:

**Destinazione d'uso**

	A	B
ACCESSORI RESIDENZA	<input type="radio"/>	<input checked="" type="radio"/>
RESIDENZA	<input checked="" type="radio"/>	<input type="radio"/>
ARTIGIANATO	<input type="radio"/>	<input type="radio"/>
INDUSTRIA	<input type="radio"/>	<input type="radio"/>
NEGOZI	<input type="radio"/>	<input type="radio"/>
DEPOSITI - MAGAZZINI	<input type="radio"/>	<input type="radio"/>
UFFICI PRIVATI	<input type="radio"/>	<input type="radio"/>
CREDITO ASSICURAZIONI	<input type="radio"/>	<input type="radio"/>
STUDI PROFESSIONALI	<input type="radio"/>	<input type="radio"/>
LOCALI DA SPETTACOLO	<input type="radio"/>	<input type="radio"/>
PUBBLICI ESERCIZI	<input type="radio"/>	<input type="radio"/>

**Destinazione d'uso**

	A	B
ATTREZZATURE RICREATIVE	<input type="radio"/>	<input checked="" type="radio"/>
ISTRUZIONE	<input type="radio"/>	<input type="radio"/>
CULTURA POLITICA	<input type="radio"/>	<input type="radio"/>
UFFICI PUBBLICI	<input type="radio"/>	<input type="radio"/>
CULTO	<input type="radio"/>	<input type="radio"/>
SANITA'	<input type="radio"/>	<input type="radio"/>
ASSISTENZA	<input type="radio"/>	<input type="radio"/>
SICUREZZA	<input type="radio"/>	<input type="radio"/>
SPORT	<input type="radio"/>	<input type="radio"/>
IMPIANTI TECNOLOGICI	<input type="radio"/>	<input type="radio"/>
SERVIZI AGRICOLI	<input type="radio"/>	<input type="radio"/>

A = Prevalente

B = Altra significativa

**Elementi architettonici significativi**

<input type="checkbox"/> Archi	<input type="checkbox"/> Gronde	<input type="checkbox"/> Coperture	<input type="checkbox"/> Intonaco	<input type="checkbox"/> Affreschi	<input type="checkbox"/> Inferriate
<input type="checkbox"/> Colonne	<input type="checkbox"/> Portali	<input type="checkbox"/> Infissi	<input type="checkbox"/> Tinteggiature	<input checked="" type="checkbox"/> Poggioli	<input type="checkbox"/> Abbaini
<input type="checkbox"/> Contorni	<input type="checkbox"/> Portici	<input type="checkbox"/> Decorazioni	<input type="checkbox"/> Decorazioni pittoriche	<input type="checkbox"/> Parapetti	
<input type="checkbox"/> Cortili antichi	<input checked="" type="checkbox"/> Murature	<input type="checkbox"/> Zoccolatura	<input type="checkbox"/> Pavimentazioni		

# SCHEDA DI ANALISI E PROGETTO DI TUTELA DEI NUCLEI DI ANTICA FORMAZIONE

Allegato al Piano delle Regole per il recupero, la tutela e la valorizzazione dei Nuclei di Antica Formazione

Località:	Cevo	Isolato:	A	Link:	A_110
Indirizzo:	Via S. Antonio				
Foglio:	15	Mappale:	108		

Stato di conservazione	Valore architettonico	Stato di dissesto	Tipo di interesse
<input type="radio"/> INTEGRO <input checked="" type="radio"/> POCO ALTERATO <input type="radio"/> ALTERATO <input type="radio"/> MOLTO ALTERATO <input type="radio"/> RECENTE	<input type="radio"/> NULLO <input checked="" type="radio"/> MODESTO <input type="radio"/> BUONO <input type="radio"/> RILEVANTE	<input type="radio"/> NUMEROSE LESIONI <input type="radio"/> POCHE LESIONI <input checked="" type="radio"/> LESIONI NON PRESENTI	<input type="radio"/> STORICO <input type="radio"/> ARCHITETTONICO <input type="radio"/> TIPOLOGICO <input checked="" type="radio"/> AMBIENTALE / DI CONTESTO <input type="radio"/> NESSUNO, NEUTRO
<b>Interventi:</b> <input checked="" type="checkbox"/> Ripristinato <input type="checkbox"/> Trasformato <input type="checkbox"/> Ampliato			
<b>Sottotetto</b> <input type="radio"/> DA RECUPERARE <input checked="" type="radio"/> GIA' RECUPERATO <input type="radio"/> NON PRESENTE			

**Rilevanza paesistica**

NEGATIVO, CONTRASTANTE   
  NEUTRO O SENZA RILIEVO   
  COMPLEMENTARE AL PAESAGGIO  
 CARATTERIZZANTI / SIGNIFICATIVI PER IL PAESAGGIO

**Interventi ammessi come da NORME del PdR**

1 Livello   
  2 Livello   
  3 Livello   
  4 Livello   
  5 Livello

**Note e prescrizioni aggiuntive:**

Non è ammessa la demolizione

**Estratto catastale:**



**Fotografia:**



# SCHEDA DI ANALISI E PROGETTO DI TUTELA DEI NUCLEI DI ANTICA FORMAZIONE

Allegato al Piano delle Regole per il recupero, la tutela e la valorizzazione dei Nuclei di Antica Formazione

Località:	Cevo	Isolato:	A	Link:	A_111
Indirizzo:	Via S. Antonio				
Foglio:	15	Mappale:	53 - 54		

Superficie coperta: 86

Numero di piani: 3

Volume stimato: 774

### Caratteristiche generali

- PERTINENZA  
 EDIFICIO PRINCIPALE

### Vincoli

- Nessun vincolo  
 Vincolo monumentale  
 Vincolo paesaggistico

### Categorie

- POPOLARE       CIVILE  
 ECONOMICA       LUSO

### Aree scoperte

- CORTILE       VERDE PRIVATO       DEPOSITO  
 GIARDINO       PARCHEGGIO       INCOLTO  
 NESSUNA       VERDE PUBBLICO

### Epoca di costruzione

- PRIMA DEL 1919       DOPO IL 1960  
 TRA IL 1919 ED IL 1945       DI EPOCA IGNOTA  
 TRA IL 1945 ED IL 1960

### Proprietà

- PRIVATA  
 PUBBLICA  
 MISTA

### Tipologia architettonica

- PALAZZO  
 FABBRICATO RURALE  
 CASA A CORTE  
 ED PUBBLICO/RELIGIOSO  
 CASA UNIFAMILIARE  
 CASA PLURIFAMILIARE  
 CASA A SCHIERA

Condizioni igieniche generali: buone

Condizioni statiche generali: buone

Dotazione di posteggi pertinenziali:

### Destinazione d'uso

	A	B
ACCESSORI RESIDENZA	<input type="radio"/>	<input type="radio"/>
RESIDENZA	<input checked="" type="radio"/>	<input type="radio"/>
ARTIGIANATO	<input type="radio"/>	<input type="radio"/>
INDUSTRIA	<input type="radio"/>	<input type="radio"/>
NEGOZI	<input type="radio"/>	<input type="radio"/>
DEPOSITI - MAGAZZINI	<input type="radio"/>	<input type="radio"/>
UFFICI PRIVATI	<input type="radio"/>	<input type="radio"/>
CREDITO ASSICURAZIONI	<input type="radio"/>	<input type="radio"/>
STUDI PROFESSIONALI	<input type="radio"/>	<input type="radio"/>
LOCALI DA SPETTACOLO	<input type="radio"/>	<input type="radio"/>
PUBBLICI ESERCIZI	<input type="radio"/>	<input type="radio"/>

### Destinazione d'uso

	A	B
ATTREZZATURE RICREATIVE	<input type="radio"/>	<input type="radio"/>
ISTRUZIONE	<input type="radio"/>	<input type="radio"/>
CULTURA POLITICA	<input type="radio"/>	<input type="radio"/>
UFFICI PUBBLICI	<input type="radio"/>	<input type="radio"/>
CULTO	<input type="radio"/>	<input type="radio"/>
SANITA'	<input type="radio"/>	<input type="radio"/>
ASSISTENZA	<input type="radio"/>	<input type="radio"/>
SICUREZZA	<input type="radio"/>	<input type="radio"/>
SPORT	<input type="radio"/>	<input type="radio"/>
IMPIANTI TECNOLOGICI	<input type="radio"/>	<input type="radio"/>
SERVIZI AGRICOLI	<input type="radio"/>	<input type="radio"/>

A = Prevalente

B = Altra significativa

### Elementi architettonici significativi

<input type="checkbox"/> Archi	<input type="checkbox"/> Gronde	<input type="checkbox"/> Coperture	<input type="checkbox"/> Intonaco	<input type="checkbox"/> Affreschi	<input type="checkbox"/> Inferriate
<input type="checkbox"/> Colonne	<input type="checkbox"/> Portali	<input type="checkbox"/> Infissi	<input type="checkbox"/> Tinteggiature	<input checked="" type="checkbox"/> Poggioli	<input type="checkbox"/> Abbaini
<input type="checkbox"/> Contorni	<input type="checkbox"/> Portici	<input type="checkbox"/> Decorazioni	<input type="checkbox"/> Decorazioni pittoriche	<input checked="" type="checkbox"/> Parapetti	
<input type="checkbox"/> Cortili antichi	<input checked="" type="checkbox"/> Murature	<input type="checkbox"/> Zoccolatura	<input type="checkbox"/> Pavimentazioni		

# SCHEDA DI ANALISI E PROGETTO DI TUTELA DEI NUCLEI DI ANTICA FORMAZIONE

Allegato al Piano delle Regole per il recupero, la tutela e la valorizzazione dei Nuclei di Antica Formazione

Località:	Cevo	Isolato:	A	Link:	A_111
Indirizzo:	Via S. Antonio				
Foglio:	15	Mappale:	53 - 54		

## Stato di conservazione

- INTEGRO
- POCO ALTERATO
- ALTERATO
- MOLTO ALTERATO
- RECENTE

## Valore architettonico

- NULLO
- MODESTO
- BUONO
- RILEVANTE

## Stato di dissesto

- NUMEROSE LESIONI
- POCHE LESIONI
- LESIONI NON PRESENTI

## Tipo di interesse

- STORICO
- ARCHITETTONICO
- TIPOLOGICO
- AMBIENTALE / DI CONTESTO
- NESSUNO, NEUTRO

**Interventi:**  Ripristinato  Trasformato  Ampliato

**Sottotetto**  DA RECUPERARE  GIA' RECUPERATO  NON PRESENTE

## Rilevanza paesistica

- NEGATIVO, CONTRASTANTE
- NEUTRO O SENZA RILIEVO
- COMPLEMENTARE AL PAESAGGIO
- CARATTERIZZANTI / SIGNIFICATIVI PER IL PAESAGGIO

## Interventi ammessi come da NORME del PdR

1 Livello  2 Livello  3 Livello  4 Livello  5 Livello

## Note e prescrizioni aggiuntive:

Non è ammessa la demolizione

## Estratto catastale:



## Fotografia:



# SCHEDA DI ANALISI E PROGETTO DI TUTELA DEI NUCLEI DI ANTICA FORMAZIONE

Allegato al Piano delle Regole per il recupero, la tutela e la valorizzazione dei Nuclei di Antica Formazione

Località:	Cevo	Isolato:	A	Link:	A_112
Indirizzo:	Via Roma				
Foglio:	15	Mappale:	54		

Superficie coperta: 83  
 Numero di piani: 4  
 Volume stimato: 996

### Caratteristiche generali

- PERTINENZA  
 EDIFICIO PRINCIPALE

### Vincoli

- Nessun vincolo  
 Vincolo monumentale  
 Vincolo paesaggistico

### Categorie

- POPOLARE  CIVILE  
 ECONOMICA  LUSO

### Aree scoperte

- CORTILE  VERDE PRIVATO  DEPOSITO  
 GIARDINO  PARCHEGGIO  INCOLTO  
 NESSUNA  VERDE PUBBLICO

### Epoca di costruzione

- PRIMA DEL 1919  DOPO IL 1960  
 TRA IL 1919 ED IL 1945  DI EPOCA IGNOTA  
 TRA IL 1945 ED IL 1960

### Proprietà

- PRIVATA  
 PUBBLICA  
 MISTA

### Tipologia architettonica

- PALAZZO  
 FABBRICATO RURALE  
 CASA A CORTE  
 ED PUBBLICO/RELIGIOSO  
 CASA UNIFAMILIARE  
 CASA PLURIFAMILIARE  
 CASA A SCHIERA

Condizioni igieniche generali: sufficienti

Condizioni statiche generali: sufficienti

Dotazione di posteggi pertinenziali:

### Destinazione d'uso

	A	B
ACCESSORI RESIDENZA	<input type="radio"/>	<input type="radio"/>
RESIDENZA	<input checked="" type="radio"/>	<input type="radio"/>
ARTIGIANATO	<input type="radio"/>	<input type="radio"/>
INDUSTRIA	<input type="radio"/>	<input type="radio"/>
NEGOZI	<input type="radio"/>	<input type="radio"/>
DEPOSITI - MAGAZZINI	<input type="radio"/>	<input type="radio"/>
UFFICI PRIVATI	<input type="radio"/>	<input type="radio"/>
CREDITO ASSICURAZIONI	<input type="radio"/>	<input type="radio"/>
STUDI PROFESSIONALI	<input type="radio"/>	<input type="radio"/>
LOCALI DA SPETTACOLO	<input type="radio"/>	<input type="radio"/>
PUBBLICI ESERCIZI	<input type="radio"/>	<input type="radio"/>

### Destinazione d'uso

	A	B
ATTREZZATURE RICREATIVE	<input type="radio"/>	<input type="radio"/>
ISTRUZIONE	<input type="radio"/>	<input type="radio"/>
CULTURA POLITICA	<input type="radio"/>	<input type="radio"/>
UFFICI PUBBLICI	<input type="radio"/>	<input type="radio"/>
CULTO	<input type="radio"/>	<input type="radio"/>
SANITA'	<input type="radio"/>	<input type="radio"/>
ASSISTENZA	<input type="radio"/>	<input type="radio"/>
SICUREZZA	<input type="radio"/>	<input type="radio"/>
SPORT	<input type="radio"/>	<input type="radio"/>
IMPIANTI TECNOLOGICI	<input type="radio"/>	<input type="radio"/>
SERVIZI AGRICOLI	<input type="radio"/>	<input type="radio"/>

A = Prevalente

B = Altra significativa

### Elementi architettonici significativi

<input type="checkbox"/> Archi	<input type="checkbox"/> Gronde	<input type="checkbox"/> Coperture	<input type="checkbox"/> Intonaco	<input type="checkbox"/> Affreschi	<input type="checkbox"/> Inferriate
<input type="checkbox"/> Colonne	<input type="checkbox"/> Portali	<input type="checkbox"/> Infissi	<input type="checkbox"/> Tinteggiature	<input type="checkbox"/> Poggioli	<input type="checkbox"/> Abbaini
<input checked="" type="checkbox"/> Contorni	<input type="checkbox"/> Portici	<input type="checkbox"/> Decorazioni	<input type="checkbox"/> Decorazioni pittoriche	<input type="checkbox"/> Parapetti	
<input type="checkbox"/> Cortili antichi	<input checked="" type="checkbox"/> Murature	<input type="checkbox"/> Zoccolatura	<input type="checkbox"/> Pavimentazioni		



# SCHEDA DI ANALISI E PROGETTO DI TUTELA DEI NUCLEI DI ANTICA FORMAZIONE

Allegato al Piano delle Regole per il recupero, la tutela e la valorizzazione dei Nuclei di Antica Formazione

Località:	Cevo	Isolato:	A	Link:	A_112
Indirizzo:	Via Roma				
Foglio:	15	Mappale:	54		

## Stato di conservazione

INTEGRO  
 POCO ALTERATO  
 ALTERATO  
 MOLTO ALTERATO  
 RECENTE

## Valore architettonico

NULLO  
 MODESTO  
 BUONO  
 RILEVANTE

## Stato di dissesto

NUMEROSE LESIONI  
 POCHE LESIONI  
 LESIONI NON PRESENTI

## Tipo di interesse

STORICO  
 ARCHITETTONICO  
 TIPOLOGICO  
 AMBIENTALE / DI CONTESTO  
 NESSUNO, NEUTRO

**Interventi:**     Ripristinato     Trasformato     Ampliato  
**Sottotetto**     DA RECUPERARE     GIA' RECUPERATO     NON PRESENTE

## Rilevanza paesistica

NEGATIVO, CONTRASTANTE     NEUTRO O SENZA RILIEVO     COMPLEMENTARE AL PAESAGGIO  
 CARATTERIZZANTI / SIGNIFICATIVI PER IL PAESAGGIO

## Interventi ammessi come da NORME del PdR

1 Livello     2 Livello     3 Livello     4 Livello     5 Livello

**Note e prescrizioni aggiuntive:**    Non è ammessa la demolizione

## Estratto catastale:



## Fotografia:



# SCHEDA DI ANALISI E PROGETTO DI TUTELA DEI NUCLEI DI ANTICA FORMAZIONE

Allegato al Piano delle Regole per il recupero, la tutela e la valorizzazione dei Nuclei di Antica Formazione

Località: Cevo	Isolato: A	Link: A_113
Indirizzo: Via Roma		
Foglio: 15	Mappale: 56	

Superficie coperta: 93  
 Numero di piani: 5  
 Volume stimato: 1395

**Caratteristiche generali**

PERTINENZA  
 EDIFICIO PRINCIPALE

**Vincoli**

Nessun vincolo  
 Vincolo monumentale  
 Vincolo paesaggistico

**Categorie**

POPOLARE       CIVILE  
 ECONOMICA       LUSO

**Aree scoperte**

CORTILE       VERDE PRIVATO       DEPOSITO  
 GIARDINO       PARCHEGGIO       INCOLTO  
 NESSUNA       VERDE PUBBLICO

**Epoca di costruzione**

PRIMA DEL 1919       DOPO IL 1960  
 TRA IL 1919 ED IL 1945       DI EPOCA IGNOTA  
 TRA IL 1945 ED IL 1960

**Proprietà**

PRIVATA  
 PUBBLICA  
 MISTA

**Tipologia architettonica**

PALAZZO  
 FABBRICATO RURALE  
 CASA A CORTE  
 ED PUBBLICO/RELIGIOSO  
 CASA UNIFAMILIARE  
 CASA PLURIFAMILIARE  
 CASA A SCHIERA

Condizioni igieniche generali: sufficienti

Condizioni statiche generali: sufficienti

Dotazione di posteggi pertinenziali:

**Destinazione d'uso**

	A	B
ACCESSORI RESIDENZA	<input type="radio"/>	<input type="radio"/>
RESIDENZA	<input checked="" type="radio"/>	<input type="radio"/>
ARTIGIANATO	<input type="radio"/>	<input type="radio"/>
INDUSTRIA	<input type="radio"/>	<input type="radio"/>
NEGOZI	<input type="radio"/>	<input type="radio"/>
DEPOSITI - MAGAZZINI	<input type="radio"/>	<input type="radio"/>
UFFICI PRIVATI	<input type="radio"/>	<input type="radio"/>
CREDITO ASSICURAZIONI	<input type="radio"/>	<input type="radio"/>
STUDI PROFESSIONALI	<input type="radio"/>	<input type="radio"/>
LOCALI DA SPETTACOLO	<input type="radio"/>	<input type="radio"/>
PUBBLICI ESERCIZI	<input type="radio"/>	<input type="radio"/>

**Destinazione d'uso**

	A	B
ATTREZZATURE RICREATIVE	<input type="radio"/>	<input type="radio"/>
ISTRUZIONE	<input type="radio"/>	<input type="radio"/>
CULTURA POLITICA	<input type="radio"/>	<input type="radio"/>
UFFICI PUBBLICI	<input type="radio"/>	<input type="radio"/>
CULTO	<input type="radio"/>	<input type="radio"/>
SANITA'	<input type="radio"/>	<input type="radio"/>
ASSISTENZA	<input type="radio"/>	<input type="radio"/>
SICUREZZA	<input type="radio"/>	<input type="radio"/>
SPORT	<input type="radio"/>	<input type="radio"/>
IMPIANTI TECNOLOGICI	<input type="radio"/>	<input type="radio"/>
SERVIZI AGRICOLI	<input type="radio"/>	<input type="radio"/>

A = Prevalente

B = Altra significativa

**Elementi architettonici significativi**

<input type="checkbox"/> Archi	<input type="checkbox"/> Gronde	<input type="checkbox"/> Coperture	<input type="checkbox"/> Intonaco	<input type="checkbox"/> Affreschi	<input type="checkbox"/> Inferriate
<input type="checkbox"/> Colonne	<input type="checkbox"/> Portali	<input type="checkbox"/> Infissi	<input type="checkbox"/> Tinteggiature	<input type="checkbox"/> Poggioli	
<input checked="" type="checkbox"/> Contorni	<input type="checkbox"/> Portici	<input type="checkbox"/> Decorazioni	<input type="checkbox"/> Decorazioni pittoriche	<input type="checkbox"/> Abbaini	
<input type="checkbox"/> Cortili antichi	<input checked="" type="checkbox"/> Murature	<input type="checkbox"/> Zoccolatura	<input type="checkbox"/> Pavimentazioni	<input type="checkbox"/> Parapetti	

# SCHEDA DI ANALISI E PROGETTO DI TUTELA DEI NUCLEI DI ANTICA FORMAZIONE

Allegato al Piano delle Regole per il recupero, la tutela e la valorizzazione dei Nuclei di Antica Formazione

Località:	Cevo	Isolato:	A	Link:	A_113
Indirizzo:	Via Roma				
Foglio:	15	Mappale:	56		

## Stato di conservazione

- INTEGRO
- POCO ALTERATO
- ALTERATO
- MOLTO ALTERATO
- RECENTE

## Valore architettonico

- NULLO
- MODESTO
- BUONO
- RILEVANTE

## Stato di dissesto

- NUMEROSE LESIONI
- POCHE LESIONI
- LESIONI NON PRESENTI

## Tipo di interesse

- STORICO
- ARCHITETTONICO
- TIPOLOGICO
- AMBIENTALE / DI CONTESTO
- NESSUNO, NEUTRO

<b>Interventi:</b>	<input checked="" type="checkbox"/> Ripristinato	<input type="checkbox"/> Trasformato	<input type="checkbox"/> Ampliato
--------------------	--	--------------------------------------	-----------------------------------

<b>Sottotetto</b>	<input type="radio"/> DA RECUPERARE	<input checked="" type="radio"/> GIA' RECUPERATO	<input type="radio"/> NON PRESENTE
-------------------	-------------------------------------	--	------------------------------------

## Rilevanza paesistica

- NEGATIVO, CONTRASTANTE
- NEUTRO O SENZA RILIEVO
- COMPLEMENTARE AL PAESAGGIO
- CARATTERIZZANTI / SIGNIFICATIVI PER IL PAESAGGIO

## Interventi ammessi come da NORME del PdR

<input type="checkbox"/> 1 Livello	<input type="checkbox"/> 2 Livello	<input checked="" type="checkbox"/> 3 Livello	<input type="checkbox"/> 4 Livello	<input type="checkbox"/> 5 Livello
------------------------------------	------------------------------------	---	------------------------------------	------------------------------------

<b>Note e prescrizioni aggiuntive:</b>	Non è ammessa la demolizione
--	------------------------------

## Estratto catastale:



## Fotografia:



# SCHEDA DI ANALISI E PROGETTO DI TUTELA DEI NUCLEI DI ANTICA FORMAZIONE

Allegato al Piano delle Regole per il recupero, la tutela e la valorizzazione dei Nuclei di Antica Formazione

Località:	Cevo	Isolato:	A	Link:	A_114
Indirizzo:	Vicolo Allegro				
Foglio:	15	Mappale:	56		

Superficie coperta: 84

Numero di piani: 3

Volume stimato: 756

### Caratteristiche generali

- PERTINENZA  
 EDIFICIO PRINCIPALE

### Vincoli

- Nessun vincolo  
 Vincolo monumentale  
 Vincolo paesaggistico

### Categorie

- POPOLARE       CIVILE  
 ECONOMICA       LUSO

### Aree scoperte

- CORTILE       VERDE PRIVATO       DEPOSITO  
 GIARDINO       PARCHEGGIO       INCOLTO  
 NESSUNA       VERDE PUBBLICO

### Epoca di costruzione

- PRIMA DEL 1919       DOPO IL 1960  
 TRA IL 1919 ED IL 1945       DI EPOCA IGNOTA  
 TRA IL 1945 ED IL 1960

### Proprietà

- PRIVATA  
 PUBBLICA  
 MISTA

### Tipologia architettonica

- PALAZZO  
 FABBRICATO RURALE  
 CASA A CORTE  
 ED PUBBLICO/RELIGIOSO  
 CASA UNIFAMILIARE  
 CASA PLURIFAMILIARE  
 CASA A SCHIERA

Condizioni igieniche generali: sufficienti

Condizioni statiche generali: sufficienti

Dotazione di posteggi pertinenziali:

### Destinazione d'uso

	A	B
ACCESSORI RESIDENZA	<input type="radio"/>	<input type="radio"/>
RESIDENZA	<input checked="" type="radio"/>	<input type="radio"/>
ARTIGIANATO	<input type="radio"/>	<input type="radio"/>
INDUSTRIA	<input type="radio"/>	<input type="radio"/>
NEGOZI	<input type="radio"/>	<input type="radio"/>
DEPOSITI - MAGAZZINI	<input type="radio"/>	<input type="radio"/>
UFFICI PRIVATI	<input type="radio"/>	<input type="radio"/>
CREDITO ASSICURAZIONI	<input type="radio"/>	<input type="radio"/>
STUDI PROFESSIONALI	<input type="radio"/>	<input type="radio"/>
LOCALI DA SPETTACOLO	<input type="radio"/>	<input type="radio"/>
PUBBLICI ESERCIZI	<input type="radio"/>	<input type="radio"/>

### Destinazione d'uso

	A	B
ATTREZZATURE RICREATIVE	<input type="radio"/>	<input type="radio"/>
ISTRUZIONE	<input type="radio"/>	<input type="radio"/>
CULTURA POLITICA	<input type="radio"/>	<input type="radio"/>
UFFICI PUBBLICI	<input type="radio"/>	<input type="radio"/>
CULTO	<input type="radio"/>	<input type="radio"/>
SANITA'	<input type="radio"/>	<input type="radio"/>
ASSISTENZA	<input type="radio"/>	<input type="radio"/>
SICUREZZA	<input type="radio"/>	<input type="radio"/>
SPORT	<input type="radio"/>	<input type="radio"/>
IMPIANTI TECNOLOGICI	<input type="radio"/>	<input type="radio"/>
SERVIZI AGRICOLI	<input type="radio"/>	<input type="radio"/>

A = Prevalente

B = Altra significativa

### Elementi architettonici significativi

<input type="checkbox"/> Archi	<input type="checkbox"/> Gronde	<input type="checkbox"/> Coperture	<input type="checkbox"/> Intonaco	<input type="checkbox"/> Affreschi	<input type="checkbox"/> Inferriate
<input type="checkbox"/> Colonne	<input type="checkbox"/> Portali	<input type="checkbox"/> Infissi	<input type="checkbox"/> Tinteggiature	<input type="checkbox"/> Poggioli	<input type="checkbox"/> Abbaini
<input type="checkbox"/> Contorni	<input type="checkbox"/> Portici	<input type="checkbox"/> Decorazioni	<input type="checkbox"/> Decorazioni pittoriche	<input type="checkbox"/> Parapetti	
<input type="checkbox"/> Cortili antichi	<input type="checkbox"/> Murature	<input type="checkbox"/> Zoccolatura	<input type="checkbox"/> Pavimentazioni		

# SCHEDA DI ANALISI E PROGETTO DI TUTELA DEI NUCLEI DI ANTICA FORMAZIONE

Allegato al Piano delle Regole per il recupero, la tutela e la valorizzazione dei Nuclei di Antica Formazione

Località:	Cevo	Isolato:	A	Link:	A_114
Indirizzo:	Vicolo Allegro				
Foglio:	15	Mappale:	56		

## Stato di conservazione

- INTEGRATO
- POCO ALTERATO
- ALTERATO
- MOLTO ALTERATO
- RECENTE

## Valore architettonico

- NULLO
- MODESTO
- BUONO
- RILEVANTE

## Stato di dissesto

- NUMEROSE LESIONI
- POCHE LESIONI
- LESIONI NON PRESENTI

## Tipo di interesse

- STORICO
- ARCHITETTONICO
- TIPOLOGICO
- AMBIENTALE / DI CONTESTO
- NESSUNO, NEUTRO

## Interventi:

- Ripristinato
- Trasformato
- Ampliato

## Sottotetto

- DA RECUPERARE
- GIA' RECUPERATO
- NON PRESENTE

## Rilevanza paesistica

- NEGATIVO, CONTRASTANTE
- NEUTRO O SENZA RILIEVO
- COMPLEMENTARE AL PAESAGGIO
- CARATTERIZZANTI / SIGNIFICATIVI PER IL PAESAGGIO

## Interventi ammessi come da NORME del PdR

- 1 Livello
- 2 Livello
- 3 Livello
- 4 Livello
- 5 Livello

Note e prescrizioni aggiuntive:

## Estratto catastale:



## Fotografia:



# SCHEDA DI ANALISI E PROGETTO DI TUTELA DEI NUCLEI DI ANTICA FORMAZIONE

Allegato al Piano delle Regole per il recupero, la tutela e la valorizzazione dei Nuclei di Antica Formazione

Località:	Cevo	Isolato:	A	Link:	A_115
Indirizzo:	Vicolo Allegro				
Foglio:	15	Mappale:	58		

Superficie coperta: 157  
 Numero di piani: 3  
 Volume stimato: 1413

**Caratteristiche generali**

PERTINENZA  
 EDIFICIO PRINCIPALE

**Vincoli**

Nessun vincolo  
 Vincolo monumentale  
 Vincolo paesaggistico

**Categorie**

POPOLARE       CIVILE  
 ECONOMICA       LUSO

**Aree scoperte**

CORTILE       VERDE PRIVATO       DEPOSITO  
 GIARDINO       PARCHEGGIO       INCOLTO  
 NESSUNA       VERDE PUBBLICO

**Epoca di costruzione**

PRIMA DEL 1919       DOPO IL 1960  
 TRA IL 1919 ED IL 1945       DI EPOCA IGNOTA  
 TRA IL 1945 ED IL 1960

**Proprietà**

PRIVATA  
 PUBBLICA  
 MISTA

**Tipologia architettonica**

PALAZZO  
 FABBRICATO RURALE  
 CASA A CORTE  
 ED PUBBLICO/RELIGIOSO  
 CASA UNIFAMILIARE  
 CASA PLURIFAMILIARE  
 CASA A SCHIERA

Condizioni igieniche generali: buone  
 Condizioni statiche generali: buone

Dotazione di posteggi pertinenziali: \_\_\_\_\_

Destinazione d'uso	A	B
ACCESSORI RESIDENZA	<input type="radio"/>	<input type="radio"/>
RESIDENZA	<input checked="" type="radio"/>	<input type="radio"/>
ARTIGIANATO	<input type="radio"/>	<input type="radio"/>
INDUSTRIA	<input type="radio"/>	<input type="radio"/>
NEGOZI	<input type="radio"/>	<input type="radio"/>
DEPOSITI - MAGAZZINI	<input type="radio"/>	<input type="radio"/>
UFFICI PRIVATI	<input type="radio"/>	<input type="radio"/>
CREDITO ASSICURAZIONI	<input type="radio"/>	<input type="radio"/>
STUDI PROFESSIONALI	<input type="radio"/>	<input type="radio"/>
LOCALI DA SPETTACOLO	<input type="radio"/>	<input type="radio"/>
PUBBLICI ESERCIZI	<input type="radio"/>	<input type="radio"/>

Destinazione d'uso	A	B
ATTREZZATURE RICREATIVE	<input type="radio"/>	<input type="radio"/>
ISTRUZIONE	<input type="radio"/>	<input type="radio"/>
CULTURA POLITICA	<input type="radio"/>	<input type="radio"/>
UFFICI PUBBLICI	<input type="radio"/>	<input type="radio"/>
CULTO	<input type="radio"/>	<input type="radio"/>
SANITA'	<input type="radio"/>	<input type="radio"/>
ASSISTENZA	<input type="radio"/>	<input type="radio"/>
SICUREZZA	<input type="radio"/>	<input type="radio"/>
SPORT	<input type="radio"/>	<input type="radio"/>
IMPIANTI TECNOLOGICI	<input type="radio"/>	<input type="radio"/>
SERVIZI AGRICOLI	<input type="radio"/>	<input type="radio"/>

A = Prevalente

B = Altra significativa

## Elementi architettonici significativi

<input type="checkbox"/> Archi	<input type="checkbox"/> Gronde	<input type="checkbox"/> Coperture	<input type="checkbox"/> Intonaco	<input type="checkbox"/> Affreschi	<input type="checkbox"/> Inferriate
<input type="checkbox"/> Colonne	<input type="checkbox"/> Portali	<input type="checkbox"/> Infissi	<input type="checkbox"/> Tinteggiature	<input type="checkbox"/> Poggioli	<input type="checkbox"/> Abbaini
<input checked="" type="checkbox"/> Contorni	<input type="checkbox"/> Portici	<input type="checkbox"/> Decorazioni	<input type="checkbox"/> Decorazioni pittoriche	<input type="checkbox"/> Parapetti	
<input type="checkbox"/> Cortili antichi	<input checked="" type="checkbox"/> Murature	<input type="checkbox"/> Zoccolatura	<input type="checkbox"/> Pavimentazioni		

# SCHEDA DI ANALISI E PROGETTO DI TUTELA DEI NUCLEI DI ANTICA FORMAZIONE

Allegato al Piano delle Regole per il recupero, la tutela e la valorizzazione dei Nuclei di Antica Formazione

Località:	Cevo	Isolato:	A	Link:	A_115
Indirizzo:	Vicolo Allegro				
Foglio:	15	Mappale:	58		

## Stato di conservazione

- INTEGRO
- POCO ALTERATO
- ALTERATO
- MOLTO ALTERATO
- RECENTE

## Valore architettonico

- NULLO
- MODESTO
- BUONO
- RILEVANTE

## Stato di dissesto

- NUMEROSE LESIONI
- POCHE LESIONI
- LESIONI NON PRESENTI

## Tipo di interesse

- STORICO
- ARCHITETTONICO
- TIPOLOGICO
- AMBIENTALE / DI CONTESTO
- NESSUNO, NEUTRO

**Interventi:**  Ripristinato  Trasformato  Ampliato

**Sottotetto**  DA RECUPERARE  GIA' RECUPERATO  NON PRESENTE

## Rilevanza paesistica

- NEGATIVO, CONTRASTANTE
- NEUTRO O SENZA RILIEVO
- COMPLEMENTARE AL PAESAGGIO
- CARATTERIZZANTI / SIGNIFICATIVI PER IL PAESAGGIO

## Interventi ammessi come da NORME del PdR

1 Livello  2 Livello  3 Livello  4 Livello  5 Livello

## Note e prescrizioni aggiuntive:

Non è ammessa la demolizione

## Estratto catastale:



## Fotografia:



# SCHEDA DI ANALISI E PROGETTO DI TUTELA DEI NUCLEI DI ANTICA FORMAZIONE

Allegato al Piano delle Regole per il recupero, la tutela e la valorizzazione dei Nuclei di Antica Formazione

Località:	Cevo	Isolato:	A	Link:	A_116
Indirizzo:	Vicolo Allegro				
Foglio:	15	Mappale:	60		

Superficie coperta: 63  
 Numero di piani: 3  
 Volume stimato: 567

**Caratteristiche generali**

PERTINENZA  
 EDIFICIO PRINCIPALE

**Vincoli**

Nessun vincolo  
 Vincolo monumentale  
 Vincolo paesaggistico

**Categorie**

POPOLARE       CIVILE  
 ECONOMICA       LUSO

**Aree scoperte**

CORTILE       VERDE PRIVATO       DEPOSITO  
 GIARDINO       PARCHEGGIO       INCOLTO  
 NESSUNA       VERDE PUBBLICO

**Epoca di costruzione**

PRIMA DEL 1919       DOPO IL 1960  
 TRA IL 1919 ED IL 1945       DI EPOCA IGNOTA  
 TRA IL 1945 ED IL 1960

**Proprietà**

PRIVATA  
 PUBBLICA  
 MISTA

**Tipologia architettonica**

PALAZZO  
 FABBRICATO RURALE  
 CASA A CORTE  
 ED PUBBLICO/RELIGIOSO  
 CASA UNIFAMILIARE  
 CASA PLURIFAMILIARE  
 CASA A SCHIERA

Condizioni igieniche generali: sufficienti  
 Condizioni statiche generali: sufficienti

Dotazione di posteggi pertinenziali:

Destinazione d'uso	A	B
ACCESSORI RESIDENZA	<input type="radio"/>	<input type="radio"/>
RESIDENZA	<input checked="" type="radio"/>	<input type="radio"/>
ARTIGIANATO	<input type="radio"/>	<input type="radio"/>
INDUSTRIA	<input type="radio"/>	<input type="radio"/>
NEGOZI	<input type="radio"/>	<input type="radio"/>
DEPOSITI - MAGAZZINI	<input type="radio"/>	<input type="radio"/>
UFFICI PRIVATI	<input type="radio"/>	<input type="radio"/>
CREDITO ASSICURAZIONI	<input type="radio"/>	<input type="radio"/>
STUDI PROFESSIONALI	<input type="radio"/>	<input type="radio"/>
LOCALI DA SPETTACOLO	<input type="radio"/>	<input type="radio"/>
PUBBLICI ESERCIZI	<input type="radio"/>	<input type="radio"/>

Destinazione d'uso	A	B
ATTREZZATURE RICREATIVE	<input type="radio"/>	<input type="radio"/>
ISTRUZIONE	<input type="radio"/>	<input type="radio"/>
CULTURA POLITICA	<input type="radio"/>	<input type="radio"/>
UFFICI PUBBLICI	<input type="radio"/>	<input type="radio"/>
CULTO	<input type="radio"/>	<input type="radio"/>
SANITA'	<input type="radio"/>	<input type="radio"/>
ASSISTENZA	<input type="radio"/>	<input type="radio"/>
SICUREZZA	<input type="radio"/>	<input type="radio"/>
SPORT	<input type="radio"/>	<input type="radio"/>
IMPIANTI TECNOLOGICI	<input type="radio"/>	<input type="radio"/>
SERVIZI AGRICOLI	<input type="radio"/>	<input type="radio"/>

A = Prevalente

B = Altra significativa

## Elementi architettonici significativi

<input type="checkbox"/> Archi	<input type="checkbox"/> Gronde	<input type="checkbox"/> Coperture	<input type="checkbox"/> Intonaco	<input type="checkbox"/> Affreschi	<input type="checkbox"/> Inferriate
<input type="checkbox"/> Colonne	<input type="checkbox"/> Portali	<input type="checkbox"/> Infissi	<input type="checkbox"/> Tinteggiature	<input type="checkbox"/> Poggioli	<input type="checkbox"/> Abbaini
<input checked="" type="checkbox"/> Contorni	<input type="checkbox"/> Portici	<input type="checkbox"/> Decorazioni	<input type="checkbox"/> Decorazioni pittoriche	<input type="checkbox"/> Parapetti	
<input type="checkbox"/> Cortili antichi	<input checked="" type="checkbox"/> Murature	<input type="checkbox"/> Zoccolatura	<input type="checkbox"/> Pavimentazioni		



# SCHEDA DI ANALISI E PROGETTO DI TUTELA DEI NUCLEI DI ANTICA FORMAZIONE

Allegato al Piano delle Regole per il recupero, la tutela e la valorizzazione dei Nuclei di Antica Formazione

Località:	Cevo	Isolato:	A	Link:	A_116
Indirizzo:	Vicolo Allegro				
Foglio:	15	Mappale:	60		

Stato di conservazione	Valore architettonico	Stato di dissesto	Tipo di interesse
<input type="radio"/> INTEGRATO <input checked="" type="radio"/> POCO ALTERATO <input type="radio"/> ALTERATO <input type="radio"/> MOLTO ALTERATO <input type="radio"/> RECENTE	<input type="radio"/> NULLO <input checked="" type="radio"/> MODESTO <input type="radio"/> BUONO <input type="radio"/> RILEVANTE	<input type="radio"/> NUMEROSE LESIONI <input type="radio"/> POCHE LESIONI <input checked="" type="radio"/> LESIONI NON PRESENTI	<input type="radio"/> STORICO <input type="radio"/> ARCHITETTONICO <input type="radio"/> TIPOLOGICO <input checked="" type="radio"/> AMBIENTALE / DI CONTESTO <input type="radio"/> NESSUNO, NEUTRO
<b>Interventi:</b>			
	<input checked="" type="checkbox"/> Ripristinato	<input type="checkbox"/> Trasformato	<input type="checkbox"/> Ampliato
<b>Sottotetto</b>			
	<input type="radio"/> DA RECUPERARE	<input checked="" type="radio"/> GIA' RECUPERATO	<input type="radio"/> NON PRESENTE

## Rilevanza paesistica

<input type="radio"/> NEGATIVO, CONTRASTANTE	<input type="radio"/> NEUTRO O SENZA RILIEVO	<input checked="" type="radio"/> COMPLEMENTARE AL PAESAGGIO
<input type="radio"/> CARATTERIZZANTI / SIGNIFICATIVI PER IL PAESAGGIO		

## Interventi ammessi come da NORME del PdR

<input type="checkbox"/> 1 Livello	<input type="checkbox"/> 2 Livello	<input checked="" type="checkbox"/> 3 Livello	<input type="checkbox"/> 4 Livello	<input type="checkbox"/> 5 Livello
------------------------------------	------------------------------------	---	------------------------------------	------------------------------------

<b>Note e prescrizioni aggiuntive:</b>	Non è ammessa la demolizione

## Estratto catastale:



## Fotografia:



# SCHEDA DI ANALISI E PROGETTO DI TUTELA DEI NUCLEI DI ANTICA FORMAZIONE

Allegato al Piano delle Regole per il recupero, la tutela e la valorizzazione dei Nuclei di Antica Formazione

Località:	Cevo	Isolato:	A	Link:	A_117
Indirizzo:	Vicolo Allegro				
Foglio:	15	Mappale:	61		

Superficie coperta:

Numero di piani:

Volume stimato:

**Caratteristiche generali**

PERTINENZA

EDIFICIO PRINCIPALE

**Vincoli**

Nessun vincolo

Vincolo monumentale

Vincolo paesaggistico

**Categorie**

POPOLARE       CIVILE

ECONOMICA       LUSO

**Aree scoperte**

CORTILE       VERDE PRIVATO       DEPOSITO

GIARDINO       PARCHEGGIO       INCOLTO

NESSUNA       VERDE PUBBLICO

**Epoca di costruzione**

PRIMA DEL 1919       DOPO IL 1960

TRA IL 1919 ED IL 1945       DI EPOCA IGNOTA

TRA IL 1945 ED IL 1960

**Proprietà**

PRIVATA

PUBBLICA

MISTA

**Tipologia architettonica**

PALAZZO

FABBRICATO RURALE

CASA A CORTE

ED PUBBLICO/RELIGIOSO

CASA UNIFAMILIARE

CASA PLURIFAMILIARE

CASA A SCHIERA

Condizioni igieniche generali:

Condizioni statiche generali:

Dotazione di posteggi pertinenziali:

**Destinazione d'uso**

	A	B
ACCESSORI RESIDENZA	<input type="radio"/>	<input type="radio"/>
RESIDENZA	<input checked="" type="radio"/>	<input type="radio"/>
ARTIGIANATO	<input type="radio"/>	<input type="radio"/>
INDUSTRIA	<input type="radio"/>	<input type="radio"/>
NEGOZI	<input type="radio"/>	<input type="radio"/>
DEPOSITI - MAGAZZINI	<input type="radio"/>	<input type="radio"/>
UFFICI PRIVATI	<input type="radio"/>	<input type="radio"/>
CREDITO ASSICURAZIONI	<input type="radio"/>	<input type="radio"/>
STUDI PROFESSIONALI	<input type="radio"/>	<input type="radio"/>
LOCALI DA SPETTACOLO	<input type="radio"/>	<input type="radio"/>
PUBBLICI ESERCIZI	<input type="radio"/>	<input type="radio"/>

**Destinazione d'uso**

	A	B
ATTREZZATURE RICREATIVE	<input type="radio"/>	<input type="radio"/>
ISTRUZIONE	<input type="radio"/>	<input type="radio"/>
CULTURA POLITICA	<input type="radio"/>	<input type="radio"/>
UFFICI PUBBLICI	<input type="radio"/>	<input type="radio"/>
CULTO	<input type="radio"/>	<input type="radio"/>
SANITA'	<input type="radio"/>	<input type="radio"/>
ASSISTENZA	<input type="radio"/>	<input type="radio"/>
SICUREZZA	<input type="radio"/>	<input type="radio"/>
SPORT	<input type="radio"/>	<input type="radio"/>
IMPIANTI TECNOLOGICI	<input type="radio"/>	<input type="radio"/>
SERVIZI AGRICOLI	<input type="radio"/>	<input type="radio"/>

**A = Prevalente**

**B = Altra significativa**

**Elementi architettonici significativi**

<input type="checkbox"/> Archi	<input type="checkbox"/> Gronde	<input type="checkbox"/> Coperture	<input type="checkbox"/> Intonaco	<input type="checkbox"/> Affreschi	<input type="checkbox"/> Inferriate
<input type="checkbox"/> Colonne	<input type="checkbox"/> Portali	<input type="checkbox"/> Infissi	<input type="checkbox"/> Tinteggiature	<input type="checkbox"/> Poggioli	<input type="checkbox"/> Abbaini
<input type="checkbox"/> Contorni	<input type="checkbox"/> Portici	<input type="checkbox"/> Decorazioni	<input type="checkbox"/> Decorazioni pittoriche	<input type="checkbox"/> Parapetti	
<input type="checkbox"/> Cortili antichi	<input checked="" type="checkbox"/> Murature	<input type="checkbox"/> Zoccolatura	<input type="checkbox"/> Pavimentazioni		

# SCHEDA DI ANALISI E PROGETTO DI TUTELA DEI NUCLEI DI ANTICA FORMAZIONE

Allegato al Piano delle Regole per il recupero, la tutela e la valorizzazione dei Nuclei di Antica Formazione

Località:	Cevo	Isolato:	A	Link:	A_117
Indirizzo:	Vicolo Allegro				
Foglio:	15	Mappale:	61		

Stato di conservazione	Valore architettonico	Stato di dissesto	Tipo di interesse
<input type="radio"/> INTEGRIO <input type="radio"/> POCO ALTERATO <input checked="" type="radio"/> ALTERATO <input type="radio"/> MOLTO ALTERATO <input type="radio"/> RECENTE	<input type="radio"/> NULLO <input checked="" type="radio"/> MODESTO <input type="radio"/> BUONO <input type="radio"/> RILEVANTE	<input type="radio"/> NUMEROSE LESIONI <input type="radio"/> POCHE LESIONI <input checked="" type="radio"/> LESIONI NON PRESENTI	<input type="radio"/> STORICO <input type="radio"/> ARCHITETTONICO <input type="radio"/> TIPOLOGICO <input checked="" type="radio"/> AMBIENTALE / DI CONTESTO <input type="radio"/> NESSUNO, NEUTRO
<b>Interventi:</b> <input checked="" type="checkbox"/> Ripristinato <input type="checkbox"/> Trasformato <input type="checkbox"/> Ampliato			
<b>Sottotetto</b> <input type="radio"/> DA RECUPERARE <input checked="" type="radio"/> GIA' RECUPERATO <input type="radio"/> NON PRESENTE			

**Rilevanza paesistica**

NEGATIVO, CONTRASTANTE     NEUTRO O SENZA RILIEVO     COMPLEMENTARE AL PAESAGGIO  
 CARATTERIZZANTI / SIGNIFICATIVI PER IL PAESAGGIO

**Interventi ammessi come da NORME del PdR**

1 Livello     2 Livello     3 Livello     4 Livello     5 Livello

**Note e prescrizioni aggiuntive:** Non è ammessa la demolizione

**Estratto catastale:**



**Fotografia:**



# SCHEDA DI ANALISI E PROGETTO DI TUTELA DEI NUCLEI DI ANTICA FORMAZIONE

Allegato al Piano delle Regole per il recupero, la tutela e la valorizzazione dei Nuclei di Antica Formazione

Località:	Cevo	Isolato:	A	Link:	A_118
Indirizzo:	Via S. Antonio				
Foglio:	15	Mappale:	121		

Superficie coperta: 73  
 Numero di piani: 4  
 Volume stimato: 876

**Caratteristiche generali**

PERTINENZA  
 EDIFICIO PRINCIPALE

**Vincoli**

Nessun vincolo  
 Vincolo monumentale  
 Vincolo paesaggistico

**Categorie**

POPOLARE       CIVILE  
 ECONOMICA       LUSO

**Aree scoperte**

CORTILE       VERDE PRIVATO       DEPOSITO  
 GIARDINO       PARCHEGGIO       INCOLTO  
 NESSUNA       VERDE PUBBLICO

**Epoca di costruzione**

PRIMA DEL 1919       DOPO IL 1960  
 TRA IL 1919 ED IL 1945       DI EPOCA IGNOTA  
 TRA IL 1945 ED IL 1960

**Proprietà**

PRIVATA  
 PUBBLICA  
 MISTA

**Tipologia architettonica**

PALAZZO  
 FABBRICATO RURALE  
 CASA A CORTE  
 ED PUBBLICO/RELIGIOSO  
 CASA UNIFAMILIARE  
 CASA PLURIFAMILIARE  
 CASA A SCHIERA

Condizioni igieniche generali: sufficienti

Condizioni statiche generali: sufficienti

Dotazione di posteggi pertinenziali:

Destinazione d'uso	A	B
ACCESSORI RESIDENZA	<input type="radio"/>	<input type="radio"/>
RESIDENZA	<input checked="" type="radio"/>	<input type="radio"/>
ARTIGIANATO	<input type="radio"/>	<input type="radio"/>
INDUSTRIA	<input type="radio"/>	<input type="radio"/>
NEGOZI	<input type="radio"/>	<input type="radio"/>
DEPOSITI - MAGAZZINI	<input type="radio"/>	<input type="radio"/>
UFFICI PRIVATI	<input type="radio"/>	<input type="radio"/>
CREDITO ASSICURAZIONI	<input type="radio"/>	<input type="radio"/>
STUDI PROFESSIONALI	<input type="radio"/>	<input type="radio"/>
LOCALI DA SPETTACOLO	<input type="radio"/>	<input type="radio"/>
PUBBLICI ESERCIZI	<input type="radio"/>	<input type="radio"/>

Destinazione d'uso	A	B
ATTREZZATURE RICREATIVE	<input type="radio"/>	<input type="radio"/>
ISTRUZIONE	<input type="radio"/>	<input type="radio"/>
CULTURA POLITICA	<input type="radio"/>	<input type="radio"/>
UFFICI PUBBLICI	<input type="radio"/>	<input type="radio"/>
CULTO	<input type="radio"/>	<input type="radio"/>
SANITA'	<input type="radio"/>	<input type="radio"/>
ASSISTENZA	<input type="radio"/>	<input type="radio"/>
SICUREZZA	<input type="radio"/>	<input type="radio"/>
SPORT	<input type="radio"/>	<input type="radio"/>
IMPIANTI TECNOLOGICI	<input type="radio"/>	<input type="radio"/>
SERVIZI AGRICOLI	<input type="radio"/>	<input type="radio"/>

A = Prevalente

B = Altra significativa

## Elementi architettonici significativi

<input type="checkbox"/> Archi	<input type="checkbox"/> Gronde	<input type="checkbox"/> Coperture	<input type="checkbox"/> Intonaco	<input type="checkbox"/> Affreschi	<input type="checkbox"/> Inferriate
<input type="checkbox"/> Colonne	<input type="checkbox"/> Portali	<input type="checkbox"/> Infissi	<input type="checkbox"/> Tinteggiature	<input type="checkbox"/> Poggioli	<input type="checkbox"/> Abbaini
<input checked="" type="checkbox"/> Contorni	<input type="checkbox"/> Portici	<input type="checkbox"/> Decorazioni	<input type="checkbox"/> Decorazioni pittoriche	<input type="checkbox"/> Parapetti	
<input type="checkbox"/> Cortili antichi	<input checked="" type="checkbox"/> Murature	<input type="checkbox"/> Zoccolatura	<input type="checkbox"/> Pavimentazioni		

# SCHEDA DI ANALISI E PROGETTO DI TUTELA DEI NUCLEI DI ANTICA FORMAZIONE

Allegato al Piano delle Regole per il recupero, la tutela e la valorizzazione dei Nuclei di Antica Formazione

Località:	Cevo	Isolato:	A	Link:	A_118
Indirizzo:	Via S. Antonio				
Foglio:	15	Mappale:	121		

## Stato di conservazione

- INTEGRO
- POCO ALTERATO
- ALTERATO
- MOLTO ALTERATO
- RECENTE

## Valore architettonico

- NULLO
- MODESTO
- BUONO
- RILEVANTE

## Stato di dissesto

- NUMEROSE LESIONI
- POCHE LESIONI
- LESIONI NON PRESENTI

## Tipo di interesse

- STORICO
- ARCHITETTONICO
- TIPOLOGICO
- AMBIENTALE / DI CONTESTO
- NESSUNO, NEUTRO

**Interventi:**  Ripristinato  Trasformato  Ampliato

**Sottotetto**  DA RECUPERARE  GIA' RECUPERATO  NON PRESENTE

## Rilevanza paesistica

- NEGATIVO, CONTRASTANTE
- NEUTRO O SENZA RILIEVO
- COMPLEMENTARE AL PAESAGGIO
- CARATTERIZZANTI / SIGNIFICATIVI PER IL PAESAGGIO

## Interventi ammessi come da NORME del PdR

1 Livello  2 Livello  3 Livello  4 Livello  5 Livello

## Note e prescrizioni aggiuntive:

Non è ammessa la demolizione

## Estratto catastale:



## Fotografia:



# SCHEDA DI ANALISI E PROGETTO DI TUTELA DEI NUCLEI DI ANTICA FORMAZIONE

Allegato al Piano delle Regole per il recupero, la tutela e la valorizzazione dei Nuclei di Antica Formazione

Località:	Cevo	Isolato:	A	Link:	A_119
Indirizzo:	Via S. Antonio				
Foglio:	15	Mappale:	120		

Superficie coperta: 48  
 Numero di piani: 5  
 Volume stimato: 720

**Caratteristiche generali**

PERTINENZA  
 EDIFICIO PRINCIPALE

**Vincoli**

Nessun vincolo  
 Vincolo monumentale  
 Vincolo paesaggistico

**Categorie**

POPOLARE       CIVILE  
 ECONOMICA       LUSO

**Aree scoperte**

CORTILE       VERDE PRIVATO       DEPOSITO  
 GIARDINO       PARCHEGGIO       INCOLTO  
 NESSUNA       VERDE PUBBLICO

**Epoca di costruzione**

PRIMA DEL 1919       DOPO IL 1960  
 TRA IL 1919 ED IL 1945       DI EPOCA IGNOTA  
 TRA IL 1945 ED IL 1960

**Proprietà**

PRIVATA  
 PUBBLICA  
 MISTA

**Tipologia architettonica**

PALAZZO  
 FABBRICATO RURALE  
 CASA A CORTE  
 ED PUBBLICO/RELIGIOSO  
 CASA UNIFAMILIARE  
 CASA PLURIFAMILIARE  
 CASA A SCHIERA

Condizioni igieniche generali: sufficienti

Condizioni statiche generali: sufficienti

Dotazione di posteggi pertinenziali:

Destinazione d'uso	A	B
ACCESSORI RESIDENZA	<input type="radio"/>	<input type="radio"/>
RESIDENZA	<input checked="" type="radio"/>	<input type="radio"/>
ARTIGIANATO	<input type="radio"/>	<input type="radio"/>
INDUSTRIA	<input type="radio"/>	<input type="radio"/>
NEGOZI	<input type="radio"/>	<input type="radio"/>
DEPOSITI - MAGAZZINI	<input type="radio"/>	<input type="radio"/>
UFFICI PRIVATI	<input type="radio"/>	<input type="radio"/>
CREDITO ASSICURAZIONI	<input type="radio"/>	<input checked="" type="radio"/>
STUDI PROFESSIONALI	<input type="radio"/>	<input type="radio"/>
LOCALI DA SPETTACOLO	<input type="radio"/>	<input type="radio"/>
PUBBLICI ESERCIZI	<input type="radio"/>	<input type="radio"/>

Destinazione d'uso	A	B
ATTREZZATURE RICREATIVE	<input type="radio"/>	<input type="radio"/>
ISTRUZIONE	<input type="radio"/>	<input type="radio"/>
CULTURA POLITICA	<input type="radio"/>	<input type="radio"/>
UFFICI PUBBLICI	<input type="radio"/>	<input type="radio"/>
CULTO	<input type="radio"/>	<input type="radio"/>
SANITA'	<input type="radio"/>	<input type="radio"/>
ASSISTENZA	<input type="radio"/>	<input type="radio"/>
SICUREZZA	<input type="radio"/>	<input type="radio"/>
SPORT	<input type="radio"/>	<input type="radio"/>
IMPIANTI TECNOLOGICI	<input type="radio"/>	<input type="radio"/>
SERVIZI AGRICOLI	<input type="radio"/>	<input type="radio"/>

A = Prevalente

B = Altra significativa

## Elementi architettonici significativi

<input type="checkbox"/> Archi	<input type="checkbox"/> Gronde	<input type="checkbox"/> Coperture	<input type="checkbox"/> Intonaco	<input type="checkbox"/> Affreschi	<input type="checkbox"/> Inferriate
<input type="checkbox"/> Colonne	<input type="checkbox"/> Portali	<input checked="" type="checkbox"/> Infissi	<input type="checkbox"/> Tinteggiature	<input type="checkbox"/> Poggioli	
<input checked="" type="checkbox"/> Contorni	<input type="checkbox"/> Portici	<input type="checkbox"/> Decorazioni	<input type="checkbox"/> Decorazioni pittoriche	<input type="checkbox"/> Abbaini	
<input type="checkbox"/> Cortili antichi	<input checked="" type="checkbox"/> Murature	<input type="checkbox"/> Zoccolatura	<input type="checkbox"/> Pavimentazioni	<input type="checkbox"/> Parapetti	

# SCHEDA DI ANALISI E PROGETTO DI TUTELA DEI NUCLEI DI ANTICA FORMAZIONE

Allegato al Piano delle Regole per il recupero, la tutela e la valorizzazione dei Nuclei di Antica Formazione

Località:	Cevo	Isolato:	A	Link:	A_119
Indirizzo:	Via S. Antonio				
Foglio:	15	Mappale:	120		

## Stato di conservazione

- INTEGRO
- POCO ALTERATO
- ALTERATO
- MOLTO ALTERATO
- RECENTE

## Valore architettonico

- NULLO
- MODESTO
- BUONO
- RILEVANTE

## Stato di dissesto

- NUMEROSE LESIONI
- POCHE LESIONI
- LESIONI NON PRESENTI

## Tipo di interesse

- STORICO
- ARCHITETTONICO
- TIPOLOGICO
- AMBIENTALE / DI CONTESTO
- NESSUNO, NEUTRO

## Interventi:

- Ripristinato
- Trasformato
- Ampliato

## Sottotetto

- DA RECUPERARE
- GIA' RECUPERATO
- NON PRESENTE

## Rilevanza paesistica

- NEGATIVO, CONTRASTANTE
- NEUTRO O SENZA RILIEVO
- COMPLEMENTARE AL PAESAGGIO
- CARATTERIZZANTI / SIGNIFICATIVI PER IL PAESAGGIO

## Interventi ammessi come da NORME del PdR

- 1 Livello
- 2 Livello
- 3 Livello
- 4 Livello
- 5 Livello

## Note e prescrizioni aggiuntive:

Non è ammessa la demolizione

## Estratto catastale:



## Fotografia:



# SCHEDA DI ANALISI E PROGETTO DI TUTELA DEI NUCLEI DI ANTICA FORMAZIONE

Allegato al Piano delle Regole per il recupero, la tutela e la valorizzazione dei Nuclei di Antica Formazione

Località:	Cevo	Isolato:	A	Link:	A_120
Indirizzo:	Via S. Antonio				
Foglio:	15	Mappale:	115 - 117		

Superficie coperta: 91  
 Numero di piani: 4  
 Volume stimato: 1092

**Caratteristiche generali**

PERTINENZA  
 EDIFICIO PRINCIPALE

**Vincoli**

Nessun vincolo  
 Vincolo monumentale  
 Vincolo paesaggistico

**Categorie**

POPOLARE       CIVILE  
 ECONOMICA       LUSO

**Aree scoperte**

CORTILE       VERDE PRIVATO       DEPOSITO  
 GIARDINO       PARCHEGGIO       INCOLTO  
 NESSUNA       VERDE PUBBLICO

**Epoca di costruzione**

PRIMA DEL 1919       DOPO IL 1960  
 TRA IL 1919 ED IL 1945       DI EPOCA IGNOTA  
 TRA IL 1945 ED IL 1960

**Proprietà**

PRIVATA  
 PUBBLICA  
 MISTA

**Tipologia architettonica**

PALAZZO  
 FABBRICATO RURALE  
 CASA A CORTE  
 ED PUBBLICO/RELIGIOSO  
 CASA UNIFAMILIARE  
 CASA PLURIFAMILIARE  
 CASA A SCHIERA

Condizioni igieniche generali: buone  
 Condizioni statiche generali: buone

Dotazione di posteggi pertinenziali: \_\_\_\_\_

Destinazione d'uso	A	B
ACCESSORI RESIDENZA	<input type="radio"/>	<input type="radio"/>
RESIDENZA	<input checked="" type="radio"/>	<input type="radio"/>
ARTIGIANATO	<input type="radio"/>	<input type="radio"/>
INDUSTRIA	<input type="radio"/>	<input type="radio"/>
NEGOZI	<input type="radio"/>	<input type="radio"/>
DEPOSITI - MAGAZZINI	<input type="radio"/>	<input type="radio"/>
UFFICI PRIVATI	<input type="radio"/>	<input type="radio"/>
CREDITO ASSICURAZIONI	<input type="radio"/>	<input type="radio"/>
STUDI PROFESSIONALI	<input type="radio"/>	<input type="radio"/>
LOCALI DA SPETTACOLO	<input type="radio"/>	<input type="radio"/>
PUBBLICI ESERCIZI	<input type="radio"/>	<input type="radio"/>

Destinazione d'uso	A	B
ATTREZZATURE RICREATIVE	<input type="radio"/>	<input type="radio"/>
ISTRUZIONE	<input type="radio"/>	<input type="radio"/>
CULTURA POLITICA	<input type="radio"/>	<input type="radio"/>
UFFICI PUBBLICI	<input type="radio"/>	<input type="radio"/>
CULTO	<input type="radio"/>	<input type="radio"/>
SANITA'	<input type="radio"/>	<input type="radio"/>
ASSISTENZA	<input type="radio"/>	<input type="radio"/>
SICUREZZA	<input type="radio"/>	<input type="radio"/>
SPORT	<input type="radio"/>	<input type="radio"/>
IMPIANTI TECNOLOGICI	<input type="radio"/>	<input type="radio"/>
SERVIZI AGRICOLI	<input type="radio"/>	<input type="radio"/>

**A = Prevalente**  
**B = Altra significativa**

## Elementi architettonici significativi

<input type="checkbox"/> Archi	<input type="checkbox"/> Gronde	<input type="checkbox"/> Coperture	<input type="checkbox"/> Intonaco	<input type="checkbox"/> Affreschi	<input type="checkbox"/> Inferriate
<input type="checkbox"/> Colonne	<input type="checkbox"/> Portali	<input type="checkbox"/> Infissi	<input type="checkbox"/> Tinteggiature	<input type="checkbox"/> Poggioli	<input type="checkbox"/> Abbaini
<input type="checkbox"/> Contorni	<input type="checkbox"/> Portici	<input type="checkbox"/> Decorazioni	<input type="checkbox"/> Decorazioni pittoriche	<input type="checkbox"/> Parapetti	
<input type="checkbox"/> Cortili antichi	<input type="checkbox"/> Murature	<input type="checkbox"/> Zoccolatura	<input type="checkbox"/> Pavimentazioni		



# SCHEDA DI ANALISI E PROGETTO DI TUTELA DEI NUCLEI DI ANTICA FORMAZIONE

Allegato al Piano delle Regole per il recupero, la tutela e la valorizzazione dei Nuclei di Antica Formazione

Località:	Cevo	Isolato:	A	Link:	A_120
Indirizzo:	Via S. Antonio				
Foglio:	15	Mappale:	115 - 117		

## Stato di conservazione

- INTEGRO
- POCO ALTERATO
- ALTERATO
- MOLTO ALTERATO
- RECENTE

## Valore architettonico

- NULLO
- MODESTO
- BUONO
- RILEVANTE

## Stato di dissesto

- NUMEROSE LESIONI
- POCHE LESIONI
- LESIONI NON PRESENTI

## Tipo di interesse

- STORICO
- ARCHITETTONICO
- TIPOLOGICO
- AMBIENTALE / DI CONTESTO
- NESSUNO, NEUTRO

<b>Interventi:</b>	<input checked="" type="checkbox"/> Ripristinato	<input type="checkbox"/> Trasformato	<input type="checkbox"/> Ampliato
<b>Sottotetto</b>	<input type="radio"/> DA RECUPERARE	<input type="radio"/> GIA' RECUPERATO	<input checked="" type="radio"/> NON PRESENTE

## Rilevanza paesistica

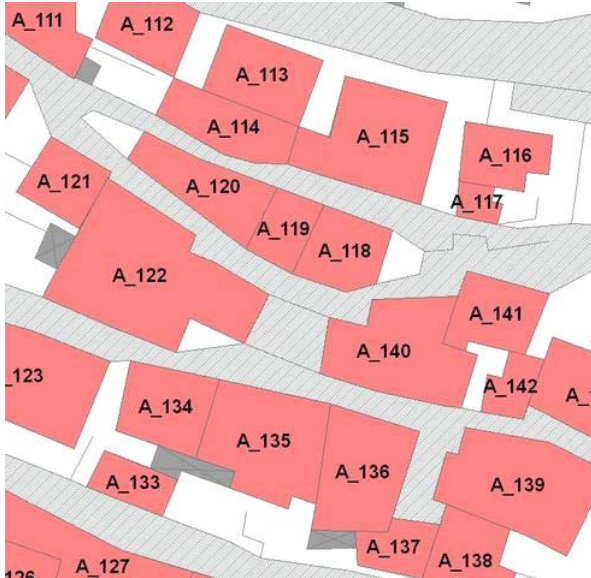
- NEGATIVO, CONTRASTANTE
- NEUTRO O SENZA RILIEVO
- COMPLEMENTARE AL PAESAGGIO
- CARATTERIZZANTI / SIGNIFICATIVI PER IL PAESAGGIO

## Interventi ammessi come da NORME del PdR

- 1 Livello
- 2 Livello
- 3 Livello
- 4 Livello
- 5 Livello

<b>Note e prescrizioni aggiuntive:</b>	Non è ammessa la demolizione
--	------------------------------

## Estratto catastale:



## Fotografia:



# SCHEDA DI ANALISI E PROGETTO DI TUTELA DEI NUCLEI DI ANTICA FORMAZIONE

Allegato al Piano delle Regole per il recupero, la tutela e la valorizzazione dei Nuclei di Antica Formazione

Località:	Cevo	Isolato:	A	Link:	A_121
Indirizzo:	Via S. Antonio				
Foglio:	15	Mappale:	113		

Superficie coperta:

Numero di piani:

Volume stimato:

**Caratteristiche generali**

PERTINENZA

EDIFICIO PRINCIPALE

**Vincoli**

Nessun vincolo

Vincolo monumentale

Vincolo paesaggistico

**Categorie**

POPOLARE       CIVILE

ECONOMICA       LUSO

**Aree scoperte**

CORTILE       VERDE PRIVATO       DEPOSITO

GIARDINO       PARCHEGGIO       INCOLTO

NESSUNA       VERDE PUBBLICO

**Epoca di costruzione**

PRIMA DEL 1919       DOPO IL 1960

TRA IL 1919 ED IL 1945       DI EPOCA IGNOTA

TRA IL 1945 ED IL 1960

**Proprietà**

PRIVATA

PUBBLICA

MISTA

**Tipologia architettonica**

PALAZZO

FABBRICATO RURALE

CASA A CORTE

ED PUBBLICO/RELIGIOSO

CASA UNIFAMILIARE

CASA PLURIFAMILIARE

CASA A SCHIERA

Condizioni igieniche generali:

Condizioni statiche generali:

Dotazione di posteggi pertinenziali:

**Destinazione d'uso**

	A	B
ACCESSORI RESIDENZA	<input type="radio"/>	<input type="radio"/>
RESIDENZA	<input checked="" type="radio"/>	<input type="radio"/>
ARTIGIANATO	<input type="radio"/>	<input type="radio"/>
INDUSTRIA	<input type="radio"/>	<input type="radio"/>
NEGOZI	<input type="radio"/>	<input type="radio"/>
DEPOSITI - MAGAZZINI	<input type="radio"/>	<input type="radio"/>
UFFICI PRIVATI	<input type="radio"/>	<input type="radio"/>
CREDITO ASSICURAZIONI	<input type="radio"/>	<input type="radio"/>
STUDI PROFESSIONALI	<input type="radio"/>	<input type="radio"/>
LOCALI DA SPETTACOLO	<input type="radio"/>	<input type="radio"/>
PUBBLICI ESERCIZI	<input type="radio"/>	<input type="radio"/>

**Destinazione d'uso**

	A	B
ATTREZZATURE RICREATIVE	<input type="radio"/>	<input type="radio"/>
ISTRUZIONE	<input type="radio"/>	<input type="radio"/>
CULTURA POLITICA	<input type="radio"/>	<input type="radio"/>
UFFICI PUBBLICI	<input type="radio"/>	<input type="radio"/>
CULTO	<input type="radio"/>	<input type="radio"/>
SANITA'	<input type="radio"/>	<input type="radio"/>
ASSISTENZA	<input type="radio"/>	<input type="radio"/>
SICUREZZA	<input type="radio"/>	<input type="radio"/>
SPORT	<input type="radio"/>	<input type="radio"/>
IMPIANTI TECNOLOGICI	<input type="radio"/>	<input type="radio"/>
SERVIZI AGRICOLI	<input type="radio"/>	<input type="radio"/>

**A = Prevalente**

**B = Altra significativa**

**Elementi architettonici significativi**

<input type="checkbox"/> Archi	<input type="checkbox"/> Gronde	<input type="checkbox"/> Coperture	<input type="checkbox"/> Intonaco	<input type="checkbox"/> Affreschi	<input type="checkbox"/> Inferriate
<input type="checkbox"/> Colonne	<input type="checkbox"/> Portali	<input type="checkbox"/> Infissi	<input type="checkbox"/> Tinteggiature	<input type="checkbox"/> Poggioli	<input type="checkbox"/> Abbaini
<input type="checkbox"/> Contorni	<input type="checkbox"/> Portici	<input type="checkbox"/> Decorazioni	<input type="checkbox"/> Decorazioni pittoriche	<input type="checkbox"/> Parapetti	
<input type="checkbox"/> Cortili antichi	<input checked="" type="checkbox"/> Murature	<input type="checkbox"/> Zoccolatura	<input type="checkbox"/> Pavimentazioni		

# SCHEDA DI ANALISI E PROGETTO DI TUTELA DEI NUCLEI DI ANTICA FORMAZIONE

Allegato al Piano delle Regole per il recupero, la tutela e la valorizzazione dei Nuclei di Antica Formazione

Località:	Cevo	Isolato:	A	Link:	A_121
Indirizzo:	Via S. Antonio				
Foglio:	15	Mappale:	113		

Stato di conservazione	Valore architettonico	Stato di dissesto	Tipo di interesse
<input type="radio"/> INTEGRO <input type="radio"/> POCO ALTERATO <input checked="" type="radio"/> ALTERATO <input type="radio"/> MOLTO ALTERATO <input type="radio"/> RECENTE	<input type="radio"/> NULLO <input checked="" type="radio"/> MODESTO <input type="radio"/> BUONO <input type="radio"/> RILEVANTE	<input type="radio"/> NUMEROSE LESIONI <input type="radio"/> POCHE LESIONI <input checked="" type="radio"/> LESIONI NON PRESENTI	<input type="radio"/> STORICO <input type="radio"/> ARCHITETTONICO <input type="radio"/> TIPOLOGICO <input checked="" type="radio"/> AMBIENTALE / DI CONTESTO <input type="radio"/> NESSUNO, NEUTRO
<b>Interventi:</b> <input checked="" type="checkbox"/> Ripristinato <input checked="" type="checkbox"/> Trasformato <input type="checkbox"/> Ampliato			
<b>Sottotetto</b> <input type="radio"/> DA RECUPERARE <input type="radio"/> GIA' RECUPERATO <input checked="" type="radio"/> NON PRESENTE			

**Rilevanza paesistica**

NEGATIVO, CONTRASTANTE     NEUTRO O SENZA RILIEVO     COMPLEMENTARE AL PAESAGGIO  
 CARATTERIZZANTI / SIGNIFICATIVI PER IL PAESAGGIO

**Interventi ammessi come da NORME del PdR**

1 Livello     2 Livello     3 Livello     4 Livello     5 Livello

**Note e prescrizioni aggiuntive:** Non è ammessa la demolizione

**Estratto catastale:**



**Fotografia:**



# SCHEDA DI ANALISI E PROGETTO DI TUTELA DEI NUCLEI DI ANTICA FORMAZIONE

Allegato al Piano delle Regole per il recupero, la tutela e la valorizzazione dei Nuclei di Antica Formazione

Località:	Cevo	Isolato:	A	Link:	A_122
Indirizzo:	Via Adamello				
Foglio:	15	Mappale:	116 - 118 - 119		

Superficie coperta: 261

Numero di piani: 3

Volume stimato: 2349

### Caratteristiche generali

- PERTINENZA  
 EDIFICIO PRINCIPALE

### Vincoli

- Nessun vincolo  
 Vincolo monumentale  
 Vincolo paesaggistico

### Categorie

- POPOLARE       CIVILE  
 ECONOMICA       LUSO

### Aree scoperte

- CORTILE       VERDE PRIVATO       DEPOSITO  
 GIARDINO       PARCHEGGIO       INCOLTO  
 NESSUNA       VERDE PUBBLICO

### Epoca di costruzione

- PRIMA DEL 1919       DOPO IL 1960  
 TRA IL 1919 ED IL 1945       DI EPOCA IGNOTA  
 TRA IL 1945 ED IL 1960

### Proprietà

- PRIVATA  
 PUBBLICA  
 MISTA

### Tipologia architettonica

- PALAZZO  
 FABBRICATO RURALE  
 CASA A CORTE  
 ED PUBBLICO/RELIGIOSO  
 CASA UNIFAMILIARE  
 CASA PLURIFAMILIARE  
 CASA A SCHIERA

Condizioni igieniche generali: sufficienti

Condizioni statiche generali: sufficienti

Dotazione di posteggi pertinenziali:

### Destinazione d'uso

	A	B
ACCESSORI RESIDENZA	<input type="radio"/>	<input type="radio"/>
RESIDENZA	<input checked="" type="radio"/>	<input type="radio"/>
ARTIGIANATO	<input type="radio"/>	<input type="radio"/>
INDUSTRIA	<input type="radio"/>	<input type="radio"/>
NEGOZI	<input type="radio"/>	<input type="radio"/>
DEPOSITI - MAGAZZINI	<input type="radio"/>	<input type="radio"/>
UFFICI PRIVATI	<input type="radio"/>	<input type="radio"/>
CREDITO ASSICURAZIONI	<input type="radio"/>	<input type="radio"/>
STUDI PROFESSIONALI	<input type="radio"/>	<input type="radio"/>
LOCALI DA SPETTACOLO	<input type="radio"/>	<input type="radio"/>
PUBBLICI ESERCIZI	<input type="radio"/>	<input type="radio"/>

### Destinazione d'uso

	A	B
ATTREZZATURE RICREATIVE	<input type="radio"/>	<input type="radio"/>
ISTRUZIONE	<input type="radio"/>	<input type="radio"/>
CULTURA POLITICA	<input type="radio"/>	<input type="radio"/>
UFFICI PUBBLICI	<input type="radio"/>	<input type="radio"/>
CULTO	<input type="radio"/>	<input type="radio"/>
SANITA'	<input type="radio"/>	<input type="radio"/>
ASSISTENZA	<input type="radio"/>	<input type="radio"/>
SICUREZZA	<input type="radio"/>	<input type="radio"/>
SPORT	<input type="radio"/>	<input type="radio"/>
IMPIANTI TECNOLOGICI	<input type="radio"/>	<input type="radio"/>
SERVIZI AGRICOLI	<input type="radio"/>	<input type="radio"/>

A = Prevalente

B = Altra significativa

### Elementi architettonici significativi

<input type="checkbox"/> Archi	<input type="checkbox"/> Gronde	<input type="checkbox"/> Coperture	<input type="checkbox"/> Intonaco	<input type="checkbox"/> Affreschi	<input type="checkbox"/> Inferriate
<input type="checkbox"/> Colonne	<input type="checkbox"/> Portali	<input type="checkbox"/> Infissi	<input type="checkbox"/> Tinteggiature	<input checked="" type="checkbox"/> Poggioli	<input type="checkbox"/> Abbaini
<input checked="" type="checkbox"/> Contorni	<input type="checkbox"/> Portici	<input type="checkbox"/> Decorazioni	<input type="checkbox"/> Decorazioni pittoriche	<input type="checkbox"/> Parapetti	
<input type="checkbox"/> Cortili antichi	<input checked="" type="checkbox"/> Murature	<input type="checkbox"/> Zoccolatura	<input type="checkbox"/> Pavimentazioni		

# SCHEDA DI ANALISI E PROGETTO DI TUTELA DEI NUCLEI DI ANTICA FORMAZIONE

Allegato al Piano delle Regole per il recupero, la tutela e la valorizzazione dei Nuclei di Antica Formazione

Località:	Cevo	Isolato:	A	Link:	A_122
Indirizzo:	Via Adamello				
Foglio:	15	Mappale:	116 - 118 - 119		

## Stato di conservazione

- INTEGRATO
- POCO ALTERATO
- ALTERATO
- MOLTO ALTERATO
- RECENTE

## Valore architettonico

- NULLO
- MODESTO
- BUONO
- RILEVANTE

## Stato di dissesto

- NUMEROSE LESIONI
- POCHE LESIONI
- LESIONI NON PRESENTI

## Tipo di interesse

- STORICO
- ARCHITETTONICO
- TIPOLOGICO
- AMBIENTALE / DI CONTESTO
- NESSUNO, NEUTRO

### Interventi:

- Ripristinato     Trasformato     Ampliato

### Sottotetto

- DA RECUPERARE     GIA' RECUPERATO     NON PRESENTE

## Rilevanza paesistica

- NEGATIVO, CONTRASTANTE
- NEUTRO O SENZA RILIEVO
- COMPLEMENTARE AL PAESAGGIO
- CARATTERIZZANTI / SIGNIFICATIVI PER IL PAESAGGIO

## Interventi ammessi come da NORME del PdR

- 1 Livello     2 Livello     3 Livello     4 Livello     5 Livello

### Note e prescrizioni aggiuntive:

Si prescrive la conservazione di tutti gli elementi caratteristici dell'edilizia storica

## Estratto catastale:



## Fotografia:



# SCHEDA DI ANALISI E PROGETTO DI TUTELA DEI NUCLEI DI ANTICA FORMAZIONE

Allegato al Piano delle Regole per il recupero, la tutela e la valorizzazione dei Nuclei di Antica Formazione

Località: Cevo	Isolato: A	Link: A_123
Indirizzo: Via Adamello		
Foglio: 15	Mappale: 154 - 155	

Superficie coperta: 202

Numero di piani: 3

Volume stimato: 1818

## Caratteristiche generali

- PERTINENZA  
 EDIFICIO PRINCIPALE

## Vincoli

- Nessun vincolo  
 Vincolo monumentale  
 Vincolo paesaggistico

## Categorie

- POPOLARE  CIVILE  
 ECONOMICA  LUSO

## Aree scoperte

- CORTILE  VERDE PRIVATO  DEPOSITO  
 GIARDINO  PARCHEGGIO  INCOLTO  
 NESSUNA  VERDE PUBBLICO

## Epoca di costruzione

- PRIMA DEL 1919  DOPO IL 1960  
 TRA IL 1919 ED IL 1945  DI EPOCA IGNOTA  
 TRA IL 1945 ED IL 1960

## Proprietà

- PRIVATA  
 PUBBLICA  
 MISTA

## Tipologia architettonica

- PALAZZO  
 FABBRICATO RURALE  
 CASA A CORTE  
 ED PUBBLICO/RELIGIOSO  
 CASA UNIFAMILIARE  
 CASA PLURIFAMILIARE  
 CASA A SCHIERA

Condizioni igieniche generali: buone

Condizioni statiche generali: buone

Dotazione di posteggi pertinenziali:

## Destinazione d'uso

	A	B
ACCESSORI RESIDENZA	<input type="radio"/>	<input checked="" type="radio"/>
RESIDENZA	<input checked="" type="radio"/>	<input type="radio"/>
ARTIGIANATO	<input type="radio"/>	<input type="radio"/>
INDUSTRIA	<input type="radio"/>	<input type="radio"/>
NEGOZI	<input type="radio"/>	<input type="radio"/>
DEPOSITI - MAGAZZINI	<input type="radio"/>	<input type="radio"/>
UFFICI PRIVATI	<input type="radio"/>	<input type="radio"/>
CREDITO ASSICURAZIONI	<input type="radio"/>	<input type="radio"/>
STUDI PROFESSIONALI	<input type="radio"/>	<input type="radio"/>
LOCALI DA SPETTACOLO	<input type="radio"/>	<input type="radio"/>
PUBBLICI ESERCIZI	<input type="radio"/>	<input type="radio"/>

## Destinazione d'uso

	A	B
ATTREZZATURE RICREATIVE	<input type="radio"/>	<input checked="" type="radio"/>
ISTRUZIONE	<input type="radio"/>	<input type="radio"/>
CULTURA POLITICA	<input type="radio"/>	<input type="radio"/>
UFFICI PUBBLICI	<input type="radio"/>	<input type="radio"/>
CULTO	<input type="radio"/>	<input type="radio"/>
SANITA'	<input type="radio"/>	<input type="radio"/>
ASSISTENZA	<input type="radio"/>	<input type="radio"/>
SICUREZZA	<input type="radio"/>	<input type="radio"/>
SPORT	<input type="radio"/>	<input type="radio"/>
IMPIANTI TECNOLOGICI	<input type="radio"/>	<input type="radio"/>
SERVIZI AGRICOLI	<input type="radio"/>	<input type="radio"/>

A = Prevalente

B = Altra significativa

## Elementi architettonici significativi

<input type="checkbox"/> Archi	<input type="checkbox"/> Gronde	<input type="checkbox"/> Coperture	<input type="checkbox"/> Intonaco	<input type="checkbox"/> Affreschi	<input type="checkbox"/> Inferriate
<input type="checkbox"/> Colonne	<input type="checkbox"/> Portali	<input type="checkbox"/> Infissi	<input type="checkbox"/> Tinteggiature	<input type="checkbox"/> Poggioli	<input type="checkbox"/> Abbaini
<input type="checkbox"/> Contorni	<input type="checkbox"/> Portici	<input type="checkbox"/> Decorazioni	<input type="checkbox"/> Decorazioni pittoriche	<input type="checkbox"/> Parapetti	
<input type="checkbox"/> Cortili antichi	<input checked="" type="checkbox"/> Murature	<input type="checkbox"/> Zoccolatura	<input type="checkbox"/> Pavimentazioni		

# SCHEDA DI ANALISI E PROGETTO DI TUTELA DEI NUCLEI DI ANTICA FORMAZIONE

Allegato al Piano delle Regole per il recupero, la tutela e la valorizzazione dei Nuclei di Antica Formazione

Località:	Cevo	Isolato:	A	Link:	A_123
Indirizzo:	Via Adamello				
Foglio:	15	Mappale:	154 - 155		

## Stato di conservazione

- INTEGRO
- POCO ALTERATO
- ALTERATO
- MOLTO ALTERATO
- RECENTE

## Valore architettonico

- NULLO
- MODESTO
- BUONO
- RILEVANTE

## Stato di dissesto

- NUMEROSE LESIONI
- POCHE LESIONI
- LESIONI NON PRESENTI

## Tipo di interesse

- STORICO
- ARCHITETTONICO
- TIPOLOGICO
- AMBIENTALE / DI CONTESTO
- NESSUNO, NEUTRO

<b>Interventi:</b>	<input checked="" type="checkbox"/> Ripristinato	<input type="checkbox"/> Trasformato	<input type="checkbox"/> Ampliato
<b>Sottotetto</b>	<input type="radio"/> DA RECUPERARE	<input checked="" type="radio"/> GIA' RECUPERATO	<input type="radio"/> NON PRESENTE

## Rilevanza paesistica

- NEGATIVO, CONTRASTANTE
- NEUTRO O SENZA RILIEVO
- COMPLEMENTARE AL PAESAGGIO
- CARATTERIZZANTI / SIGNIFICATIVI PER IL PAESAGGIO

## Interventi ammessi come da NORME del PdR

- 1 Livello
- 2 Livello
- 3 Livello
- 4 Livello
- 5 Livello

## Note e prescrizioni aggiuntive:

Non è ammessa la demolizione

## Estratto catastale:



## Fotografia:



# SCHEDA DI ANALISI E PROGETTO DI TUTELA DEI NUCLEI DI ANTICA FORMAZIONE

Allegato al Piano delle Regole per il recupero, la tutela e la valorizzazione dei Nuclei di Antica Formazione

Località:	Cevo	Isolato:	A	Link:	A_124
Indirizzo:	Via Adamello				
Foglio:	15	Mappale:	154		

Superficie coperta: 50  
 Numero di piani: 3  
 Volume stimato: 450

### Caratteristiche generali

- PERTINENZA  
 EDIFICIO PRINCIPALE

### Vincoli

- Nessun vincolo  
 Vincolo monumentale  
 Vincolo paesaggistico

### Categorie

- POPOLARE  CIVILE  
 ECONOMICA  LUSO

### Aree scoperte

- CORTILE  VERDE PRIVATO  DEPOSITO  
 GIARDINO  PARCHEGGIO  INCOLTO  
 NESSUNA  VERDE PUBBLICO

### Epoca di costruzione

- PRIMA DEL 1919  DOPO IL 1960  
 TRA IL 1919 ED IL 1945  DI EPOCA IGNOTA  
 TRA IL 1945 ED IL 1960

### Proprietà

- PRIVATA  
 PUBBLICA  
 MISTA

### Tipologia architettonica

- PALAZZO  
 FABBRICATO RURALE  
 CASA A CORTE  
 ED PUBBLICO/RELIGIOSO  
 CASA UNIFAMILIARE  
 CASA PLURIFAMILIARE  
 CASA A SCHIERA

Condizioni igieniche generali: sufficienti

Condizioni statiche generali: sufficienti

Dotazione di posteggi pertinenziali:

### Destinazione d'uso

	A	B
ACCESSORI RESIDENZA	<input type="radio"/>	<input type="radio"/>
RESIDENZA	<input checked="" type="radio"/>	<input type="radio"/>
ARTIGIANATO	<input type="radio"/>	<input type="radio"/>
INDUSTRIA	<input type="radio"/>	<input type="radio"/>
NEGOZI	<input type="radio"/>	<input type="radio"/>
DEPOSITI - MAGAZZINI	<input type="radio"/>	<input type="radio"/>
UFFICI PRIVATI	<input type="radio"/>	<input type="radio"/>
CREDITO ASSICURAZIONI	<input type="radio"/>	<input type="radio"/>
STUDI PROFESSIONALI	<input type="radio"/>	<input type="radio"/>
LOCALI DA SPETTACOLO	<input type="radio"/>	<input type="radio"/>
PUBBLICI ESERCIZI	<input type="radio"/>	<input type="radio"/>

### Destinazione d'uso

	A	B
ATTREZZATURE RICREATIVE	<input type="radio"/>	<input type="radio"/>
ISTRUZIONE	<input type="radio"/>	<input type="radio"/>
CULTURA POLITICA	<input type="radio"/>	<input type="radio"/>
UFFICI PUBBLICI	<input type="radio"/>	<input type="radio"/>
CULTO	<input type="radio"/>	<input type="radio"/>
SANITA'	<input type="radio"/>	<input type="radio"/>
ASSISTENZA	<input type="radio"/>	<input type="radio"/>
SICUREZZA	<input type="radio"/>	<input type="radio"/>
SPORT	<input type="radio"/>	<input type="radio"/>
IMPIANTI TECNOLOGICI	<input type="radio"/>	<input type="radio"/>
SERVIZI AGRICOLI	<input type="radio"/>	<input type="radio"/>

A = Prevalente

B = Altra significativa

### Elementi architettonici significativi

<input type="checkbox"/> Archi	<input type="checkbox"/> Gronde	<input type="checkbox"/> Coperture	<input type="checkbox"/> Intonaco	<input type="checkbox"/> Affreschi	<input type="checkbox"/> Inferriate
<input type="checkbox"/> Colonne	<input type="checkbox"/> Portali	<input type="checkbox"/> Infissi	<input type="checkbox"/> Tinteggiature	<input type="checkbox"/> Poggioli	<input type="checkbox"/> Abbaini
<input type="checkbox"/> Contorni	<input type="checkbox"/> Portici	<input type="checkbox"/> Decorazioni	<input type="checkbox"/> Decorazioni pittoriche	<input type="checkbox"/> Parapetti	
<input type="checkbox"/> Cortili antichi	<input checked="" type="checkbox"/> Murature	<input type="checkbox"/> Zoccolatura	<input type="checkbox"/> Pavimentazioni		



# SCHEDA DI ANALISI E PROGETTO DI TUTELA DEI NUCLEI DI ANTICA FORMAZIONE

Allegato al Piano delle Regole per il recupero, la tutela e la valorizzazione dei Nuclei di Antica Formazione

Località:	Cevo	Isolato:	A	Link:	A_124
Indirizzo:	Via Adamello				
Foglio:	15	Mappale:	154		

## Stato di conservazione

- INTEGRO
- POCO ALTERATO
- ALTERATO
- MOLTO ALTERATO
- RECENTE

## Valore architettonico

- NULLO
- MODESTO
- BUONO
- RILEVANTE

## Stato di dissesto

- NUMEROSE LESIONI
- POCHE LESIONI
- LESIONI NON PRESENTI

## Tipo di interesse

- STORICO
- ARCHITETTONICO
- TIPOLOGICO
- AMBIENTALE / DI CONTESTO
- NESSUNO, NEUTRO

## Interventi:

- Ripristinato
- Trasformato
- Ampliato

## Sottotetto

- DA RECUPERARE
- GIA' RECUPERATO
- NON PRESENTE

## Rilevanza paesistica

- NEGATIVO, CONTRASTANTE
- NEUTRO O SENZA RILIEVO
- COMPLEMENTARE AL PAESAGGIO
- CARATTERIZZANTI / SIGNIFICATIVI PER IL PAESAGGIO

## Interventi ammessi come da NORME del PdR

- 1 Livello
- 2 Livello
- 3 Livello
- 4 Livello
- 5 Livello

## Note e prescrizioni aggiuntive:

Non è ammessa la demolizione

## Estratto catastale:



## Fotografia:



# SCHEDA DI ANALISI E PROGETTO DI TUTELA DEI NUCLEI DI ANTICA FORMAZIONE

Allegato al Piano delle Regole per il recupero, la tutela e la valorizzazione dei Nuclei di Antica Formazione

Località: Cevo	Isolato: A	Link: A_125
Indirizzo: Via S. Vigilio		
Foglio: 15	Mappale: 194 - 195	

Superficie coperta: 122  
 Numero di piani: 3  
 Volume stimato: 1098

**Caratteristiche generali**

PERTINENZA  
 EDIFICIO PRINCIPALE

**Vincoli**

Nessun vincolo  
 Vincolo monumentale  
 Vincolo paesaggistico

**Categorie**

POPOLARE       CIVILE  
 ECONOMICA       LUSO

**Aree scoperte**

CORTILE       VERDE PRIVATO       DEPOSITO  
 GIARDINO       PARCHEGGIO       INCOLTO  
 NESSUNA       VERDE PUBBLICO

**Epoca di costruzione**

PRIMA DEL 1919       DOPO IL 1960  
 TRA IL 1919 ED IL 1945       DI EPOCA IGNOTA  
 TRA IL 1945 ED IL 1960

**Proprietà**

PRIVATA  
 PUBBLICA  
 MISTA

**Tipologia architettonica**

PALAZZO  
 FABBRICATO RURALE  
 CASA A CORTE  
 ED PUBBLICO/RELIGIOSO  
 CASA UNIFAMILIARE  
 CASA PLURIFAMILIARE  
 CASA A SCHIERA

Condizioni igieniche generali: sufficiente

Condizioni statiche generali: sufficiente

Dotazione di posteggi pertinenziali:

**Destinazione d'uso**

	A	B
ACCESSORI RESIDENZA	<input type="radio"/>	<input type="radio"/>
RESIDENZA	<input checked="" type="radio"/>	<input type="radio"/>
ARTIGIANATO	<input type="radio"/>	<input type="radio"/>
INDUSTRIA	<input type="radio"/>	<input type="radio"/>
NEGOZI	<input type="radio"/>	<input type="radio"/>
DEPOSITI - MAGAZZINI	<input type="radio"/>	<input type="radio"/>
UFFICI PRIVATI	<input type="radio"/>	<input type="radio"/>
CREDITO ASSICURAZIONI	<input type="radio"/>	<input type="radio"/>
STUDI PROFESSIONALI	<input type="radio"/>	<input type="radio"/>
LOCALI DA SPETTACOLO	<input type="radio"/>	<input type="radio"/>
PUBBLICI ESERCIZI	<input type="radio"/>	<input type="radio"/>

**Destinazione d'uso**

	A	B
ATTREZZATURE RICREATIVE	<input type="radio"/>	<input type="radio"/>
ISTRUZIONE	<input type="radio"/>	<input type="radio"/>
CULTURA POLITICA	<input type="radio"/>	<input type="radio"/>
UFFICI PUBBLICI	<input type="radio"/>	<input type="radio"/>
CULTO	<input type="radio"/>	<input type="radio"/>
SANITA'	<input type="radio"/>	<input type="radio"/>
ASSISTENZA	<input type="radio"/>	<input type="radio"/>
SICUREZZA	<input type="radio"/>	<input type="radio"/>
SPORT	<input type="radio"/>	<input type="radio"/>
IMPIANTI TECNOLOGICI	<input type="radio"/>	<input type="radio"/>
SERVIZI AGRICOLI	<input type="radio"/>	<input type="radio"/>

A = Prevalente

B = Altra significativa

**Elementi architettonici significativi**

<input type="checkbox"/> Archi	<input type="checkbox"/> Gronde	<input type="checkbox"/> Coperture	<input type="checkbox"/> Intonaco	<input type="checkbox"/> Affreschi	<input type="checkbox"/> Inferriate
<input type="checkbox"/> Colonne	<input type="checkbox"/> Portali	<input type="checkbox"/> Infissi	<input type="checkbox"/> Tinteggiature	<input type="checkbox"/> Poggioli	
<input type="checkbox"/> Contorni	<input type="checkbox"/> Portici	<input type="checkbox"/> Decorazioni	<input type="checkbox"/> Decorazioni pittoriche	<input type="checkbox"/> Abbaini	
<input type="checkbox"/> Cortili antichi	<input type="checkbox"/> Murature	<input type="checkbox"/> Zoccolatura	<input type="checkbox"/> Pavimentazioni	<input type="checkbox"/> Parapetti	

# SCHEDA DI ANALISI E PROGETTO DI TUTELA DEI NUCLEI DI ANTICA FORMAZIONE

Allegato al Piano delle Regole per il recupero, la tutela e la valorizzazione dei Nuclei di Antica Formazione

Località:	Cevo	Isolato:	A	Link:	A_125
Indirizzo:	Via S. Vigilio				
Foglio:	15	Mappale:	194 - 195		

## Stato di conservazione

- INTEGRO
- POCO ALTERATO
- ALTERATO
- MOLTO ALTERATO
- RECENTE

## Valore architettonico

- NULLO
- MODESTO
- BUONO
- RILEVANTE

## Stato di dissesto

- NUMEROSE LESIONI
- POCHE LESIONI
- LESIONI NON PRESENTI

## Tipo di interesse

- STORICO
- ARCHITETTONICO
- TIPOLOGICO
- AMBIENTALE / DI CONTESTO
- NESSUNO, NEUTRO

## Interventi:

- Ripristinato     Trasformato     Ampliato

## Sottotetto

- DA RECUPERARE     GIA' RECUPERATO     NON PRESENTE

## Rilevanza paesistica

- NEGATIVO, CONTRASTANTE     NEUTRO O SENZA RILIEVO     COMPLEMENTARE AL PAESAGGIO
- CARATTERIZZANTI / SIGNIFICATIVI PER IL PAESAGGIO

## Interventi ammessi come da NORME del PdR

- 1 Livello     2 Livello     3 Livello     4 Livello     5 Livello

Note e prescrizioni aggiuntive:

## Estratto catastale:



## Fotografia:



# SCHEDA DI ANALISI E PROGETTO DI TUTELA DEI NUCLEI DI ANTICA FORMAZIONE

Allegato al Piano delle Regole per il recupero, la tutela e la valorizzazione dei Nuclei di Antica Formazione

Località:	Cevo	Isolato:	A	Link:	A_126
Indirizzo:	Via Fiume				
Foglio:	15	Mappale:	240		

Superficie coperta: 122  
 Numero di piani: 3  
 Volume stimato: 1098

**Caratteristiche generali**

PERTINENZA  
 EDIFICIO PRINCIPALE

**Vincoli**

Nessun vincolo  
 Vincolo monumentale  
 Vincolo paesaggistico

**Categorie**

POPOLARE       CIVILE  
 ECONOMICA       LUSO

**Aree scoperte**

CORTILE       VERDE PRIVATO       DEPOSITO  
 GIARDINO       PARCHEGGIO       INCOLTO  
 NESSUNA       VERDE PUBBLICO

**Epoca di costruzione**

PRIMA DEL 1919       DOPO IL 1960  
 TRA IL 1919 ED IL 1945       DI EPOCA IGNOTA  
 TRA IL 1945 ED IL 1960

**Proprietà**

PRIVATA  
 PUBBLICA  
 MISTA

**Tipologia architettonica**

PALAZZO  
 FABBRICATO RURALE  
 CASA A CORTE  
 ED PUBBLICO/RELIGIOSO  
 CASA UNIFAMILIARE  
 CASA PLURIFAMILIARE  
 CASA A SCHIERA

Condizioni igieniche generali: sufficienti

Condizioni statiche generali: sufficienti

Dotazione di posteggi pertinenziali:

**Destinazione d'uso**

	A	B
ACCESSORI RESIDENZA	<input type="radio"/>	<input type="radio"/>
RESIDENZA	<input checked="" type="radio"/>	<input type="radio"/>
ARTIGIANATO	<input type="radio"/>	<input type="radio"/>
INDUSTRIA	<input type="radio"/>	<input type="radio"/>
NEGOZI	<input type="radio"/>	<input type="radio"/>
DEPOSITI - MAGAZZINI	<input type="radio"/>	<input type="radio"/>
UFFICI PRIVATI	<input type="radio"/>	<input type="radio"/>
CREDITO ASSICURAZIONI	<input type="radio"/>	<input type="radio"/>
STUDI PROFESSIONALI	<input type="radio"/>	<input type="radio"/>
LOCALI DA SPETTACOLO	<input type="radio"/>	<input type="radio"/>
PUBBLICI ESERCIZI	<input type="radio"/>	<input type="radio"/>

**Destinazione d'uso**

	A	B
ATTREZZATURE RICREATIVE	<input type="radio"/>	<input type="radio"/>
ISTRUZIONE	<input type="radio"/>	<input type="radio"/>
CULTURA POLITICA	<input type="radio"/>	<input type="radio"/>
UFFICI PUBBLICI	<input type="radio"/>	<input type="radio"/>
CULTO	<input type="radio"/>	<input type="radio"/>
SANITA'	<input type="radio"/>	<input type="radio"/>
ASSISTENZA	<input type="radio"/>	<input type="radio"/>
SICUREZZA	<input type="radio"/>	<input type="radio"/>
SPORT	<input type="radio"/>	<input type="radio"/>
IMPIANTI TECNOLOGICI	<input type="radio"/>	<input type="radio"/>
SERVIZI AGRICOLI	<input type="radio"/>	<input type="radio"/>

A = Prevalente

B = Altra significativa

**Elementi architettonici significativi**

<input type="checkbox"/> Archi	<input type="checkbox"/> Gronde	<input type="checkbox"/> Coperture	<input type="checkbox"/> Intonaco	<input type="checkbox"/> Affreschi	<input type="checkbox"/> Inferriate
<input type="checkbox"/> Colonne	<input type="checkbox"/> Portali	<input type="checkbox"/> Infissi	<input type="checkbox"/> Tinteggiature	<input type="checkbox"/> Poggioli	
<input type="checkbox"/> Contorni	<input type="checkbox"/> Portici	<input type="checkbox"/> Decorazioni	<input type="checkbox"/> Decorazioni pittoriche	<input type="checkbox"/> Abbaini	
<input type="checkbox"/> Cortili antichi	<input type="checkbox"/> Murature	<input type="checkbox"/> Zoccolatura	<input type="checkbox"/> Pavimentazioni	<input type="checkbox"/> Parapetti	

# SCHEDA DI ANALISI E PROGETTO DI TUTELA DEI NUCLEI DI ANTICA FORMAZIONE

Allegato al Piano delle Regole per il recupero, la tutela e la valorizzazione dei Nuclei di Antica Formazione

Località:	Cevo	Isolato:	A	Link:	A_126
Indirizzo:	Via Fiume				
Foglio:	15	Mappale:	240		

## Stato di conservazione

- INTEGRO
- POCO ALTERATO
- ALTERATO
- MOLTO ALTERATO
- RECENTE

## Valore architettonico

- NULLO
- MODESTO
- BUONO
- RILEVANTE

## Stato di dissesto

- NUMEROSE LESIONI
- POCHE LESIONI
- LESIONI NON PRESENTI

## Tipo di interesse

- STORICO
- ARCHITETTONICO
- TIPOLOGICO
- AMBIENTALE / DI CONTESTO
- NESSUNO, NEUTRO

### Interventi:

Ripristinato

Trasformato

Ampliato

### Sottotetto

DA RECUPERARE

GIA' RECUPERATO

NON PRESENTE

## Rilevanza paesistica

- NEGATIVO, CONTRASTANTE
- NEUTRO O SENZA RILIEVO
- COMPLEMENTARE AL PAESAGGIO
- CARATTERIZZANTI / SIGNIFICATIVI PER IL PAESAGGIO

## Interventi ammessi come da NORME del PdR

1 Livello

2 Livello

3 Livello

4 Livello

5 Livello

Note e prescrizioni aggiuntive:

## Estratto catastale:



## Fotografia:



# SCHEDA DI ANALISI E PROGETTO DI TUTELA DEI NUCLEI DI ANTICA FORMAZIONE

Allegato al Piano delle Regole per il recupero, la tutela e la valorizzazione dei Nuclei di Antica Formazione

Località:	Cevo	Isolato:	A	Link:	A_127
Indirizzo:	Via S. Vigilio				
Foglio:	15	Mappale:	196 - 241		

Superficie coperta: 171

Numero di piani: 3

Volume stimato: 1539

### Caratteristiche generali

- PERTINENZA  
 EDIFICIO PRINCIPALE

### Vincoli

- Nessun vincolo  
 Vincolo monumentale  
 Vincolo paesaggistico

### Categorie

- POPOLARE  CIVILE  
 ECONOMICA  LUSO

### Aree scoperte

- CORTILE  VERDE PRIVATO  DEPOSITO  
 GIARDINO  PARCHEGGIO  INCOLTO  
 NESSUNA  VERDE PUBBLICO

### Epoca di costruzione

- PRIMA DEL 1919  DOPO IL 1960  
 TRA IL 1919 ED IL 1945  DI EPOCA IGNOTA  
 TRA IL 1945 ED IL 1960

### Proprietà

- PRIVATA  
 PUBBLICA  
 MISTA

### Tipologia architettonica

- PALAZZO  
 FABBRICATO RURALE  
 CASA A CORTE  
 ED PUBBLICO/RELIGIOSO  
 CASA UNIFAMILIARE  
 CASA PLURIFAMILIARE  
 CASA A SCHIERA

Condizioni igieniche generali: sufficienti

Condizioni statiche generali: sufficienti

Dotazione di posteggi pertinenziali:

### Destinazione d'uso

	A	B
ACCESSORI RESIDENZA	<input type="radio"/>	<input type="radio"/>
RESIDENZA	<input checked="" type="radio"/>	<input type="radio"/>
ARTIGIANATO	<input type="radio"/>	<input type="radio"/>
INDUSTRIA	<input type="radio"/>	<input type="radio"/>
NEGOZI	<input type="radio"/>	<input type="radio"/>
DEPOSITI - MAGAZZINI	<input type="radio"/>	<input type="radio"/>
UFFICI PRIVATI	<input type="radio"/>	<input type="radio"/>
CREDITO ASSICURAZIONI	<input type="radio"/>	<input type="radio"/>
STUDI PROFESSIONALI	<input type="radio"/>	<input type="radio"/>
LOCALI DA SPETTACOLO	<input type="radio"/>	<input type="radio"/>
PUBBLICI ESERCIZI	<input type="radio"/>	<input type="radio"/>

### Destinazione d'uso

	A	B
ATTREZZATURE RICREATIVE	<input type="radio"/>	<input type="radio"/>
ISTRUZIONE	<input type="radio"/>	<input type="radio"/>
CULTURA POLITICA	<input type="radio"/>	<input type="radio"/>
UFFICI PUBBLICI	<input type="radio"/>	<input type="radio"/>
CULTO	<input type="radio"/>	<input type="radio"/>
SANITA'	<input type="radio"/>	<input type="radio"/>
ASSISTENZA	<input type="radio"/>	<input type="radio"/>
SICUREZZA	<input type="radio"/>	<input type="radio"/>
SPORT	<input type="radio"/>	<input type="radio"/>
IMPIANTI TECNOLOGICI	<input type="radio"/>	<input type="radio"/>
SERVIZI AGRICOLI	<input type="radio"/>	<input type="radio"/>

A = Prevalente

B = Altra significativa

### Elementi architettonici significativi

<input checked="" type="checkbox"/> Archi	<input type="checkbox"/> Gronde	<input type="checkbox"/> Coperture	<input type="checkbox"/> Intonaco	<input type="checkbox"/> Affreschi	<input type="checkbox"/> Inferriate
<input type="checkbox"/> Colonne	<input type="checkbox"/> Portali	<input type="checkbox"/> Infissi	<input type="checkbox"/> Tinteggiature	<input type="checkbox"/> Poggioli	
<input checked="" type="checkbox"/> Contorni	<input type="checkbox"/> Portici	<input type="checkbox"/> Decorazioni	<input type="checkbox"/> Decorazioni pittoriche	<input type="checkbox"/> Abbaini	
<input type="checkbox"/> Cortili antichi	<input checked="" type="checkbox"/> Murature	<input type="checkbox"/> Zoccolatura	<input type="checkbox"/> Pavimentazioni	<input type="checkbox"/> Parapetti	

# SCHEDA DI ANALISI E PROGETTO DI TUTELA DEI NUCLEI DI ANTICA FORMAZIONE

Allegato al Piano delle Regole per il recupero, la tutela e la valorizzazione dei Nuclei di Antica Formazione

Località:	Cevo	Isolato:	A	Link:	A_127
Indirizzo:	Via S. Vigilio				
Foglio:	15	Mappale:	196 - 241		

## Stato di conservazione

INTEGRO  
 POCO ALTERATO  
 ALTERATO  
 MOLTO ALTERATO  
 RECENTE

## Valore architettonico

NULLO  
 MODESTO  
 BUONO  
 RILEVANTE

## Stato di dissesto

NUMEROSE LESIONI  
 POCHE LESIONI  
 LESIONI NON PRESENTI

## Tipo di interesse

STORICO  
 ARCHITETTONICO  
 TIPOLOGICO  
 AMBIENTALE / DI CONTESTO  
 NESSUNO, NEUTRO

### Interventi:

Ripristinato     Trasformato     Ampliato

### Sottotetto

DA RECUPERARE     GIA' RECUPERATO     NON PRESENTE

## Rilevanza paesistica

NEGATIVO, CONTRASTANTE     NEUTRO O SENZA RILIEVO     COMPLEMENTARE AL PAESAGGIO  
 CARATTERIZZANTI / SIGNIFICATIVI PER IL PAESAGGIO

## Interventi ammessi come da NORME del PdR

1 Livello     2 Livello     3 Livello     4 Livello     5 Livello

Note e prescrizioni aggiuntive:

## Estratto catastale:



## Fotografia:



# SCHEDA DI ANALISI E PROGETTO DI TUTELA DEI NUCLEI DI ANTICA FORMAZIONE

Allegato al Piano delle Regole per il recupero, la tutela e la valorizzazione dei Nuclei di Antica Formazione

Località:	Cevo	Isolato:	A	Link:	A_128
Indirizzo:	Via S. Vigilio				
Foglio:	15	Mappale:	241		

Superficie coperta: 93  
 Numero di piani: 3  
 Volume stimato: 837

**Caratteristiche generali**

PERTINENZA  
 EDIFICIO PRINCIPALE

**Vincoli**

Nessun vincolo  
 Vincolo monumentale  
 Vincolo paesaggistico

**Categorie**

POPOLARE       CIVILE  
 ECONOMICA       LUSO

**Aree scoperte**

CORTILE       VERDE PRIVATO       DEPOSITO  
 GIARDINO       PARCHEGGIO       INCOLTO  
 NESSUNA       VERDE PUBBLICO

**Epoca di costruzione**

PRIMA DEL 1919       DOPO IL 1960  
 TRA IL 1919 ED IL 1945       DI EPOCA IGNOTA  
 TRA IL 1945 ED IL 1960

**Proprietà**

PRIVATA  
 PUBBLICA  
 MISTA

**Tipologia architettonica**

PALAZZO  
 FABBRICATO RURALE  
 CASA A CORTE  
 ED PUBBLICO/RELIGIOSO  
 CASA UNIFAMILIARE  
 CASA PLURIFAMILIARE  
 CASA A SCHIERA

Condizioni igieniche generali: insufficienti

Condizioni statiche generali: insufficienti

Dotazione di posteggi pertinenziali:

Destinazione d'uso	A	B
ACCESSORI RESIDENZA	<input type="radio"/>	<input type="radio"/>
RESIDENZA	<input checked="" type="radio"/>	<input type="radio"/>
ARTIGIANATO	<input type="radio"/>	<input type="radio"/>
INDUSTRIA	<input type="radio"/>	<input type="radio"/>
NEGOZI	<input type="radio"/>	<input type="radio"/>
DEPOSITI - MAGAZZINI	<input type="radio"/>	<input type="radio"/>
UFFICI PRIVATI	<input type="radio"/>	<input type="radio"/>
CREDITO ASSICURAZIONI	<input type="radio"/>	<input type="radio"/>
STUDI PROFESSIONALI	<input type="radio"/>	<input type="radio"/>
LOCALI DA SPETTACOLO	<input type="radio"/>	<input type="radio"/>
PUBBLICI ESERCIZI	<input type="radio"/>	<input type="radio"/>

Destinazione d'uso	A	B
ATTREZZATURE RICREATIVE	<input type="radio"/>	<input type="radio"/>
ISTRUZIONE	<input type="radio"/>	<input type="radio"/>
CULTURA POLITICA	<input type="radio"/>	<input type="radio"/>
UFFICI PUBBLICI	<input type="radio"/>	<input type="radio"/>
CULTO	<input type="radio"/>	<input type="radio"/>
SANITA'	<input type="radio"/>	<input type="radio"/>
ASSISTENZA	<input type="radio"/>	<input type="radio"/>
SICUREZZA	<input type="radio"/>	<input type="radio"/>
SPORT	<input type="radio"/>	<input type="radio"/>
IMPIANTI TECNOLOGICI	<input type="radio"/>	<input type="radio"/>
SERVIZI AGRICOLI	<input type="radio"/>	<input type="radio"/>

A = Prevalente

B = Altra significativa

## Elementi architettonici significativi

<input type="checkbox"/> Archi	<input type="checkbox"/> Gronde	<input type="checkbox"/> Coperture	<input type="checkbox"/> Intonaco	<input type="checkbox"/> Affreschi	<input type="checkbox"/> Inferriate
<input type="checkbox"/> Colonne	<input type="checkbox"/> Portali	<input type="checkbox"/> Infissi	<input type="checkbox"/> Tinteggiature	<input type="checkbox"/> Poggioli	<input type="checkbox"/> Abbaini
<input type="checkbox"/> Contorni	<input type="checkbox"/> Portici	<input type="checkbox"/> Decorazioni	<input type="checkbox"/> Decorazioni pittoriche	<input type="checkbox"/> Parapetti	
<input type="checkbox"/> Cortili antichi	<input type="checkbox"/> Murature	<input type="checkbox"/> Zoccolatura	<input type="checkbox"/> Pavimentazioni		



# SCHEDA DI ANALISI E PROGETTO DI TUTELA DEI NUCLEI DI ANTICA FORMAZIONE

Allegato al Piano delle Regole per il recupero, la tutela e la valorizzazione dei Nuclei di Antica Formazione

Località:	Cevo	Isolato:	A	Link:	A_128
Indirizzo:	Via S. Vigilio				
Foglio:	15	Mappale:	241		

## Stato di conservazione

- INTEGRO
- POCO ALTERATO
- ALTERATO
- MOLTO ALTERATO
- RECENTE

## Valore architettonico

- NULLO
- MODESTO
- BUONO
- RILEVANTE

## Stato di dissesto

- NUMEROSE LESIONI
- POCHE LESIONI
- LESIONI NON PRESENTI

## Tipo di interesse

- STORICO
- ARCHITETTONICO
- TIPOLOGICO
- AMBIENTALE / DI CONTESTO
- NESSUNO, NEUTRO

## Interventi:

- Ripristinato     Trasformato     Ampliato

## Sottotetto

- DA RECUPERARE     GIA' RECUPERATO     NON PRESENTE

## Rilevanza paesistica

- NEGATIVO, CONTRASTANTE     NEUTRO O SENZA RILIEVO     COMPLEMENTARE AL PAESAGGIO
- CARATTERIZZANTI / SIGNIFICATIVI PER IL PAESAGGIO

## Interventi ammessi come da NORME del PdR

- 1 Livello     2 Livello     3 Livello     4 Livello     5 Livello

Note e prescrizioni aggiuntive:

## Estratto catastale:



## Fotografia:



# SCHEDA DI ANALISI E PROGETTO DI TUTELA DEI NUCLEI DI ANTICA FORMAZIONE

Allegato al Piano delle Regole per il recupero, la tutela e la valorizzazione dei Nuclei di Antica Formazione

Località: Cevo	Isolato: A	Link: A_129
Indirizzo: Via S. Vigilio		
Foglio: 15	Mappale: 243 - 245	

Superficie coperta: 129  
 Numero di piani: 3  
 Volume stimato: 1161

**Caratteristiche generali**

PERTINENZA  
 EDIFICIO PRINCIPALE

**Vincoli**

Nessun vincolo  
 Vincolo monumentale  
 Vincolo paesaggistico

**Categorie**

POPOLARE       CIVILE  
 ECONOMICA       LUSO

**Aree scoperte**

CORTILE       VERDE PRIVATO       DEPOSITO  
 GIARDINO       PARCHEGGIO       INCOLTO  
 NESSUNA       VERDE PUBBLICO

**Epoca di costruzione**

PRIMA DEL 1919       DOPO IL 1960  
 TRA IL 1919 ED IL 1945       DI EPOCA IGNOTA  
 TRA IL 1945 ED IL 1960

**Proprietà**

PRIVATA  
 PUBBLICA  
 MISTA

**Tipologia architettonica**

PALAZZO  
 FABBRICATO RURALE  
 CASA A CORTE  
 ED PUBBLICO/RELIGIOSO  
 CASA UNIFAMILIARE  
 CASA PLURIFAMILIARE  
 CASA A SCHIERA

Condizioni igieniche generali: insufficienti

Condizioni statiche generali: insufficienti

Dotazione di posteggi pertinenziali:

Destinazione d'uso	A	B
ACCESSORI RESIDENZA	<input checked="" type="radio"/>	<input type="radio"/>
RESIDENZA	<input type="radio"/>	<input type="radio"/>
ARTIGIANATO	<input type="radio"/>	<input type="radio"/>
INDUSTRIA	<input type="radio"/>	<input type="radio"/>
NEGOZI	<input type="radio"/>	<input type="radio"/>
DEPOSITI - MAGAZZINI	<input type="radio"/>	<input type="radio"/>
UFFICI PRIVATI	<input type="radio"/>	<input type="radio"/>
CREDITO ASSICURAZIONI	<input type="radio"/>	<input type="radio"/>
STUDI PROFESSIONALI	<input type="radio"/>	<input type="radio"/>
LOCALI DA SPETTACOLO	<input type="radio"/>	<input type="radio"/>
PUBBLICI ESERCIZI	<input type="radio"/>	<input type="radio"/>

Destinazione d'uso	A	B
ATTREZZATURE RICREATIVE	<input type="radio"/>	<input type="radio"/>
ISTRUZIONE	<input type="radio"/>	<input type="radio"/>
CULTURA POLITICA	<input type="radio"/>	<input type="radio"/>
UFFICI PUBBLICI	<input type="radio"/>	<input type="radio"/>
CULTO	<input type="radio"/>	<input type="radio"/>
SANITA'	<input type="radio"/>	<input type="radio"/>
ASSISTENZA	<input type="radio"/>	<input type="radio"/>
SICUREZZA	<input type="radio"/>	<input type="radio"/>
SPORT	<input type="radio"/>	<input type="radio"/>
IMPIANTI TECNOLOGICI	<input type="radio"/>	<input type="radio"/>
SERVIZI AGRICOLI	<input type="radio"/>	<input type="radio"/>

A = Prevalente

B = Altra significativa

## Elementi architettonici significativi

<input type="checkbox"/> Archi	<input type="checkbox"/> Gronde	<input type="checkbox"/> Coperture	<input type="checkbox"/> Intonaco	<input type="checkbox"/> Affreschi	<input type="checkbox"/> Inferriate
<input type="checkbox"/> Colonne	<input type="checkbox"/> Portali	<input type="checkbox"/> Infissi	<input type="checkbox"/> Tinteggiature	<input type="checkbox"/> Poggioli	
<input checked="" type="checkbox"/> Contorni	<input type="checkbox"/> Portici	<input type="checkbox"/> Decorazioni	<input type="checkbox"/> Decorazioni pittoriche	<input type="checkbox"/> Abbaini	
<input type="checkbox"/> Cortili antichi	<input checked="" type="checkbox"/> Murature	<input type="checkbox"/> Zoccolatura	<input type="checkbox"/> Pavimentazioni	<input type="checkbox"/> Parapetti	

# SCHEDA DI ANALISI E PROGETTO DI TUTELA DEI NUCLEI DI ANTICA FORMAZIONE

Allegato al Piano delle Regole per il recupero, la tutela e la valorizzazione dei Nuclei di Antica Formazione

Località:	Cevo	Isolato:	A	Link:	A_129
Indirizzo:	Via S. Vigilio				
Foglio:	15	Mappale:	243 - 245		

## Stato di conservazione

- INTEGRO
- POCO ALTERATO
- ALTERATO
- MOLTO ALTERATO
- RECENTE

## Valore architettonico

- NULLO
- MODESTO
- BUONO
- RILEVANTE

## Stato di dissesto

- NUMEROSE LESIONI
- POCHE LESIONI
- LESIONI NON PRESENTI

## Tipo di interesse

- STORICO
- ARCHITETTONICO
- TIPOLOGICO
- AMBIENTALE / DI CONTESTO
- NESSUNO, NEUTRO

### Interventi:

- Ripristinato     Trasformato     Ampliato

### Sottotetto

- DA RECUPERARE     GIA' RECUPERATO     NON PRESENTE

## Rilevanza paesistica

- NEGATIVO, CONTRASTANTE
- NEUTRO O SENZA RILIEVO
- COMPLEMENTARE AL PAESAGGIO
- CARATTERIZZANTI / SIGNIFICATIVI PER IL PAESAGGIO

## Interventi ammessi come da NORME del PdR

- 1 Livello     2 Livello     3 Livello     4 Livello     5 Livello

Note e prescrizioni aggiuntive:

## Estratto catastale:



## Fotografia:



# SCHEDA DI ANALISI E PROGETTO DI TUTELA DEI NUCLEI DI ANTICA FORMAZIONE

Allegato al Piano delle Regole per il recupero, la tutela e la valorizzazione dei Nuclei di Antica Formazione

Località:	Cevo	Isolato:	A	Link:	A_130
Indirizzo:	Via S. Vigilio				
Foglio:	15	Mappale:	246		

Superficie coperta: 37  
 Numero di piani: 3  
 Volume stimato: 333

**Caratteristiche generali**

PERTINENZA  
 EDIFICIO PRINCIPALE

**Vincoli**

Nessun vincolo  
 Vincolo monumentale  
 Vincolo paesaggistico

**Categorie**

POPOLARE       CIVILE  
 ECONOMICA       LUSO

**Aree scoperte**

CORTILE       VERDE PRIVATO       DEPOSITO  
 GIARDINO       PARCHEGGIO       INCOLTO  
 NESSUNA       VERDE PUBBLICO

**Epoca di costruzione**

PRIMA DEL 1919       DOPO IL 1960  
 TRA IL 1919 ED IL 1945       DI EPOCA IGNOTA  
 TRA IL 1945 ED IL 1960

**Proprietà**

PRIVATA  
 PUBBLICA  
 MISTA

**Tipologia architettonica**

PALAZZO  
 FABBRICATO RURALE  
 CASA A CORTE  
 ED PUBBLICO/RELIGIOSO  
 CASA UNIFAMILIARE  
 CASA PLURIFAMILIARE  
 CASA A SCHIERA

Condizioni igieniche generali: insufficienti

Condizioni statiche generali: insufficienti

Dotazione di posteggi pertinenziali:

Destinazione d'uso	A	B
ACCESSORI RESIDENZA	<input type="radio"/>	<input checked="" type="radio"/>
RESIDENZA	<input checked="" type="radio"/>	<input type="radio"/>
ARTIGIANATO	<input type="radio"/>	<input type="radio"/>
INDUSTRIA	<input type="radio"/>	<input type="radio"/>
NEGOZI	<input type="radio"/>	<input type="radio"/>
DEPOSITI - MAGAZZINI	<input type="radio"/>	<input type="radio"/>
UFFICI PRIVATI	<input type="radio"/>	<input type="radio"/>
CREDITO ASSICURAZIONI	<input type="radio"/>	<input type="radio"/>
STUDI PROFESSIONALI	<input type="radio"/>	<input type="radio"/>
LOCALI DA SPETTACOLO	<input type="radio"/>	<input type="radio"/>
PUBBLICI ESERCIZI	<input type="radio"/>	<input type="radio"/>

Destinazione d'uso	A	B
ATTREZZATURE RICREATIVE	<input type="radio"/>	<input type="radio"/>
ISTRUZIONE	<input type="radio"/>	<input type="radio"/>
CULTURA POLITICA	<input type="radio"/>	<input type="radio"/>
UFFICI PUBBLICI	<input type="radio"/>	<input type="radio"/>
CULTO	<input type="radio"/>	<input type="radio"/>
SANITA'	<input type="radio"/>	<input type="radio"/>
ASSISTENZA	<input type="radio"/>	<input type="radio"/>
SICUREZZA	<input type="radio"/>	<input type="radio"/>
SPORT	<input type="radio"/>	<input type="radio"/>
IMPIANTI TECNOLOGICI	<input type="radio"/>	<input type="radio"/>
SERVIZI AGRICOLI	<input type="radio"/>	<input type="radio"/>

A = Prevalente

B = Altra significativa

## Elementi architettonici significativi

<input type="checkbox"/> Archi	<input type="checkbox"/> Gronde	<input type="checkbox"/> Coperture	<input type="checkbox"/> Intonaco	<input type="checkbox"/> Affreschi	<input type="checkbox"/> Inferriate
<input type="checkbox"/> Colonne	<input type="checkbox"/> Portali	<input type="checkbox"/> Infissi	<input type="checkbox"/> Tinteggiature	<input type="checkbox"/> Poggioli	
<input checked="" type="checkbox"/> Contorni	<input type="checkbox"/> Portici	<input type="checkbox"/> Decorazioni	<input type="checkbox"/> Decorazioni pittoriche	<input type="checkbox"/> Abbaini	
<input type="checkbox"/> Cortili antichi	<input checked="" type="checkbox"/> Murature	<input type="checkbox"/> Zoccolatura	<input type="checkbox"/> Pavimentazioni	<input type="checkbox"/> Parapetti	

# SCHEDA DI ANALISI E PROGETTO DI TUTELA DEI NUCLEI DI ANTICA FORMAZIONE

Allegato al Piano delle Regole per il recupero, la tutela e la valorizzazione dei Nuclei di Antica Formazione

Località:	Cevo	Isolato:	A	Link:	A_130
Indirizzo:	Via S. Vigilio				
Foglio:	15	Mappale:	246		

Stato di conservazione	Valore architettonico	Stato di dissesto	Tipo di interesse
<input type="radio"/> INTEGRO <input checked="" type="radio"/> POCO ALTERATO <input type="radio"/> ALTERATO <input type="radio"/> MOLTO ALTERATO <input type="radio"/> RECENTE	<input type="radio"/> NULLO <input checked="" type="radio"/> MODESTO <input type="radio"/> BUONO <input type="radio"/> RILEVANTE	<input type="radio"/> NUMEROSE LESIONI <input type="radio"/> POCHE LESIONI <input checked="" type="radio"/> LESIONI NON PRESENTI	<input type="radio"/> STORICO <input type="radio"/> ARCHITETTONICO <input type="radio"/> TIPOLOGICO <input checked="" type="radio"/> AMBIENTALE / DI CONTESTO <input type="radio"/> NESSUNO, NEUTRO
<b>Interventi:</b> <input type="checkbox"/> Ripristinato <input type="checkbox"/> Trasformato <input type="checkbox"/> Ampliato			
<b>Sottotetto</b> <input type="radio"/> DA RECUPERARE <input type="radio"/> GIA' RECUPERATO <input checked="" type="radio"/> NON PRESENTE			

**Rilevanza paesistica**

NEGATIVO, CONTRASTANTE     NEUTRO O SENZA RILIEVO     COMPLEMENTARE AL PAESAGGIO  
 CARATTERIZZANTI / SIGNIFICATIVI PER IL PAESAGGIO

**Interventi ammessi come da NORME del PdR**

1 Livello     2 Livello     3 Livello     4 Livello     5 Livello

**Note e prescrizioni aggiuntive:**

**Estratto catastale:**



**Fotografia:**



# SCHEDA DI ANALISI E PROGETTO DI TUTELA DEI NUCLEI DI ANTICA FORMAZIONE

Allegato al Piano delle Regole per il recupero, la tutela e la valorizzazione dei Nuclei di Antica Formazione

Località:	Cevo	Isolato:	A	Link:	A_131
Indirizzo:	Via S. Vigilio				
Foglio:	15	Mappale:	292		

Superficie coperta: 63  
 Numero di piani: 4  
 Volume stimato: 756

**Caratteristiche generali**

PERTINENZA  
 EDIFICIO PRINCIPALE

**Vincoli**

Nessun vincolo  
 Vincolo monumentale  
 Vincolo paesaggistico

**Categorie**

POPOLARE       CIVILE  
 ECONOMICA       LUSO

**Aree scoperte**

CORTILE       VERDE PRIVATO       DEPOSITO  
 GIARDINO       PARCHEGGIO       INCOLTO  
 NESSUNA       VERDE PUBBLICO

**Epoca di costruzione**

PRIMA DEL 1919       DOPO IL 1960  
 TRA IL 1919 ED IL 1945       DI EPOCA IGNOTA  
 TRA IL 1945 ED IL 1960

**Proprietà**

PRIVATA  
 PUBBLICA  
 MISTA

**Tipologia architettonica**

PALAZZO  
 FABBRICATO RURALE  
 CASA A CORTE  
 ED PUBBLICO/RELIGIOSO  
 CASA UNIFAMILIARE  
 CASA PLURIFAMILIARE  
 CASA A SCHIERA

Condizioni igieniche generali: insufficienti

Condizioni statiche generali: insufficienti

Dotazione di posteggi pertinenziali:

Destinazione d'uso	A	B
ACCESSORI RESIDENZA	<input type="radio"/>	<input type="radio"/>
RESIDENZA	<input checked="" type="radio"/>	<input type="radio"/>
ARTIGIANATO	<input type="radio"/>	<input type="radio"/>
INDUSTRIA	<input type="radio"/>	<input type="radio"/>
NEGOZI	<input type="radio"/>	<input type="radio"/>
DEPOSITI - MAGAZZINI	<input type="radio"/>	<input type="radio"/>
UFFICI PRIVATI	<input type="radio"/>	<input type="radio"/>
CREDITO ASSICURAZIONI	<input type="radio"/>	<input type="radio"/>
STUDI PROFESSIONALI	<input type="radio"/>	<input type="radio"/>
LOCALI DA SPETTACOLO	<input type="radio"/>	<input type="radio"/>
PUBBLICI ESERCIZI	<input type="radio"/>	<input type="radio"/>

Destinazione d'uso	A	B
ATTREZZATURE RICREATIVE	<input type="radio"/>	<input type="radio"/>
ISTRUZIONE	<input type="radio"/>	<input type="radio"/>
CULTURA POLITICA	<input type="radio"/>	<input type="radio"/>
UFFICI PUBBLICI	<input type="radio"/>	<input type="radio"/>
CULTO	<input type="radio"/>	<input type="radio"/>
SANITA'	<input type="radio"/>	<input type="radio"/>
ASSISTENZA	<input type="radio"/>	<input type="radio"/>
SICUREZZA	<input type="radio"/>	<input type="radio"/>
SPORT	<input type="radio"/>	<input type="radio"/>
IMPIANTI TECNOLOGICI	<input type="radio"/>	<input type="radio"/>
SERVIZI AGRICOLI	<input type="radio"/>	<input type="radio"/>

A = Prevalente

B = Altra significativa

## Elementi architettonici significativi

<input type="checkbox"/> Archi	<input type="checkbox"/> Gronde	<input type="checkbox"/> Coperture	<input type="checkbox"/> Intonaco	<input type="checkbox"/> Affreschi	<input type="checkbox"/> Inferriate
<input type="checkbox"/> Colonne	<input type="checkbox"/> Portali	<input type="checkbox"/> Infissi	<input type="checkbox"/> Tinteggiature	<input type="checkbox"/> Poggioli	<input type="checkbox"/> Abbaini
<input type="checkbox"/> Contorni	<input type="checkbox"/> Portici	<input type="checkbox"/> Decorazioni	<input type="checkbox"/> Decorazioni pittoriche	<input type="checkbox"/> Parapetti	
<input type="checkbox"/> Cortili antichi	<input checked="" type="checkbox"/> Murature	<input type="checkbox"/> Zoccolatura	<input type="checkbox"/> Pavimentazioni		

# SCHEDA DI ANALISI E PROGETTO DI TUTELA DEI NUCLEI DI ANTICA FORMAZIONE

Allegato al Piano delle Regole per il recupero, la tutela e la valorizzazione dei Nuclei di Antica Formazione

Località:	Cevo	Isolato:	A	Link:	A_131
Indirizzo:	Via S. Vigilio				
Foglio:	15	Mappale:	292		

## Stato di conservazione

- INTEGRO
- POCO ALTERATO
- ALTERATO
- MOLTO ALTERATO
- RECENTE

## Valore architettonico

- NULLO
- MODESTO
- BUONO
- RILEVANTE

## Stato di dissesto

- NUMEROSE LESIONI
- POCHE LESIONI
- LESIONI NON PRESENTI

## Tipo di interesse

- STORICO
- ARCHITETTONICO
- TIPOLOGICO
- AMBIENTALE / DI CONTESTO
- NESSUNO, NEUTRO

## Interventi:

- Ripristinato
- Trasformato
- Ampliato

## Sottotetto

- DA RECUPERARE
- GIA' RECUPERATO
- NON PRESENTE

## Rilevanza paesistica

- NEGATIVO, CONTRASTANTE
- NEUTRO O SENZA RILIEVO
- COMPLEMENTARE AL PAESAGGIO
- CARATTERIZZANTI / SIGNIFICATIVI PER IL PAESAGGIO

## Interventi ammessi come da NORME del PdR

- 1 Livello
- 2 Livello
- 3 Livello
- 4 Livello
- 5 Livello

## Note e prescrizioni aggiuntive:

E' auspicabile la demolizione della parte alta dell'edificio sino a livello degli altri tetti. Tale demolizione darà un diritto volumetrico pari al doppio del volume demolito.

## Estratto catastale:



## Fotografia:



# SCHEDA DI ANALISI E PROGETTO DI TUTELA DEI NUCLEI DI ANTICA FORMAZIONE

Allegato al Piano delle Regole per il recupero, la tutela e la valorizzazione dei Nuclei di Antica Formazione

Località:	Cevo	Isolato:	A	Link:	A_132
Indirizzo:	Via S. Vigilio				
Foglio:	15	Mappale:	292		

Superficie coperta:

Numero di piani:

Volume stimato:

### Caratteristiche generali

- PERTINENZA
- EDIFICIO PRINCIPALE

### Vincoli

- Nessun vincolo
- Vincolo monumentale
- Vincolo paesaggistico

### Categorie

- POPOLARE  CIVILE
- ECONOMICA  LUSO

### Aree scoperte

- CORTILE  VERDE PRIVATO  DEPOSITO
- GIARDINO  PARCHEGGIO  INCOLTO
- NESSUNA  VERDE PUBBLICO

### Epoca di costruzione

- PRIMA DEL 1919  DOPO IL 1960
- TRA IL 1919 ED IL 1945  DI EPOCA IGNOTA
- TRA IL 1945 ED IL 1960

### Proprietà

- PRIVATA
- PUBBLICA
- MISTA

### Tipologia architettonica

- PALAZZO
- FABBRICATO RURALE
- CASA A CORTE
- ED PUBBLICO/RELIGIOSO
- CASA UNIFAMILIARE
- CASA PLURIFAMILIARE
- CASA A SCHIERA

Condizioni igieniche generali:

Condizioni statiche generali:

Dotazione di posteggi pertinenziali:

### Destinazione d'uso

	A	B
ACCESSORI RESIDENZA	<input type="radio"/>	<input type="radio"/>
RESIDENZA	<input checked="" type="radio"/>	<input type="radio"/>
ARTIGIANATO	<input type="radio"/>	<input type="radio"/>
INDUSTRIA	<input type="radio"/>	<input type="radio"/>
NEGOZI	<input type="radio"/>	<input type="radio"/>
DEPOSITI - MAGAZZINI	<input type="radio"/>	<input type="radio"/>
UFFICI PRIVATI	<input type="radio"/>	<input type="radio"/>
CREDITO ASSICURAZIONI	<input type="radio"/>	<input type="radio"/>
STUDI PROFESSIONALI	<input type="radio"/>	<input type="radio"/>
LOCALI DA SPETTACOLO	<input type="radio"/>	<input type="radio"/>
PUBBLICI ESERCIZI	<input type="radio"/>	<input type="radio"/>

### Destinazione d'uso

	A	B
ATTREZZATURE RICREATIVE	<input type="radio"/>	<input type="radio"/>
ISTRUZIONE	<input type="radio"/>	<input type="radio"/>
CULTURA POLITICA	<input type="radio"/>	<input type="radio"/>
UFFICI PUBBLICI	<input type="radio"/>	<input type="radio"/>
CULTO	<input type="radio"/>	<input type="radio"/>
SANITA'	<input type="radio"/>	<input type="radio"/>
ASSISTENZA	<input type="radio"/>	<input type="radio"/>
SICUREZZA	<input type="radio"/>	<input type="radio"/>
SPORT	<input type="radio"/>	<input type="radio"/>
IMPIANTI TECNOLOGICI	<input type="radio"/>	<input type="radio"/>
SERVIZI AGRICOLI	<input type="radio"/>	<input type="radio"/>

A = Prevalente

B = Altra significativa

### Elementi architettonici significativi

<input type="checkbox"/> Archi	<input type="checkbox"/> Gronde	<input type="checkbox"/> Coperture	<input type="checkbox"/> Intonaco	<input type="checkbox"/> Affreschi	<input type="checkbox"/> Inferriate
<input type="checkbox"/> Colonne	<input type="checkbox"/> Portali	<input checked="" type="checkbox"/> Infissi	<input type="checkbox"/> Tinteggiature	<input checked="" type="checkbox"/> Poggioli	<input type="checkbox"/> Abbaini
<input checked="" type="checkbox"/> Contorni	<input type="checkbox"/> Portici	<input type="checkbox"/> Decorazioni	<input type="checkbox"/> Decorazioni pittoriche	<input type="checkbox"/> Parapetti	
<input type="checkbox"/> Cortili antichi	<input checked="" type="checkbox"/> Murature	<input type="checkbox"/> Zoccolatura	<input type="checkbox"/> Pavimentazioni		



# SCHEDA DI ANALISI E PROGETTO DI TUTELA DEI NUCLEI DI ANTICA FORMAZIONE

Allegato al Piano delle Regole per il recupero, la tutela e la valorizzazione dei Nuclei di Antica Formazione

Località:	Cevo	Isolato:	A	Link:	A_132
Indirizzo:	Via S. Vigilio				
Foglio:	15	Mappale:	292		

Stato di conservazione	Valore architettonico	Stato di dissesto	Tipo di interesse
<input type="radio"/> INTEGRO <input checked="" type="radio"/> POCO ALTERATO <input type="radio"/> ALTERATO <input type="radio"/> MOLTO ALTERATO <input type="radio"/> RECENTE	<input type="radio"/> NULLO <input type="radio"/> MODESTO <input checked="" type="radio"/> BUONO <input type="radio"/> RILEVANTE	<input type="radio"/> NUMEROSE LESIONI <input checked="" type="radio"/> POCHE LESIONI <input type="radio"/> LESIONI NON PRESENTI	<input type="radio"/> STORICO <input type="radio"/> ARCHITETTONICO <input checked="" type="radio"/> TIPOLOGICO <input type="radio"/> AMBIENTALE / DI CONTESTO <input type="radio"/> NESSUNO, NEUTRO
<b>Interventi:</b> <input type="checkbox"/> Ripristinato <input type="checkbox"/> Trasformato <input type="checkbox"/> Ampliato			
<b>Sottotetto</b> <input type="radio"/> DA RECUPERARE <input type="radio"/> GIA' RECUPERATO <input checked="" type="radio"/> NON PRESENTE			

**Rilevanza paesistica**

NEGATIVO, CONTRASTANTE     NEUTRO O SENZA RILIEVO     COMPLEMENTARE AL PAESAGGIO  
 CARATTERIZZANTI / SIGNIFICATIVI PER IL PAESAGGIO

**Interventi ammessi come da NORME del PdR**

1 Livello     2 Livello     3 Livello     4 Livello     5 Livello

**Note e prescrizioni aggiuntive:**

**Estratto catastale:**



**Fotografia:**



# SCHEDA DI ANALISI E PROGETTO DI TUTELA DEI NUCLEI DI ANTICA FORMAZIONE

Allegato al Piano delle Regole per il recupero, la tutela e la valorizzazione dei Nuclei di Antica Formazione

Località: Cevo	Isolato: A	Link: A_133
Indirizzo: Via S. Vigilio		
Foglio: 15	Mappale: 156	

Superficie coperta: 42  
 Numero di piani: 1  
 Volume stimato: 126

### Caratteristiche generali

- PERTINENZA  
 EDIFICIO PRINCIPALE

### Vincoli

- Nessun vincolo  
 Vincolo monumentale  
 Vincolo paesaggistico

### Categorie

- POPOLARE  CIVILE  
 ECONOMICA  LUSO

### Aree scoperte

- CORTILE  VERDE PRIVATO  DEPOSITO  
 GIARDINO  PARCHEGGIO  INCOLTO  
 NESSUNA  VERDE PUBBLICO

### Epoca di costruzione

- PRIMA DEL 1919  DOPO IL 1960  
 TRA IL 1919 ED IL 1945  DI EPOCA IGNOTA  
 TRA IL 1945 ED IL 1960

### Proprietà

- PRIVATA  
 PUBBLICA  
 MISTA

### Tipologia architettonica

- PALAZZO  
 FABBRICATO RURALE  
 CASA A CORTE  
 ED PUBBLICO/RELIGIOSO  
 CASA UNIFAMILIARE  
 CASA PLURIFAMILIARE  
 CASA A SCHIERA

Condizioni igieniche generali: buone

Condizioni statiche generali: buone

Dotazione di posteggi pertinenziali:

### Destinazione d'uso

	A	B
ACCESSORI RESIDENZA	<input checked="" type="radio"/>	<input type="radio"/>
RESIDENZA	<input type="radio"/>	<input type="radio"/>
ARTIGIANATO	<input type="radio"/>	<input type="radio"/>
INDUSTRIA	<input type="radio"/>	<input type="radio"/>
NEGOZI	<input type="radio"/>	<input type="radio"/>
DEPOSITI - MAGAZZINI	<input type="radio"/>	<input type="radio"/>
UFFICI PRIVATI	<input type="radio"/>	<input type="radio"/>
CREDITO ASSICURAZIONI	<input type="radio"/>	<input type="radio"/>
STUDI PROFESSIONALI	<input type="radio"/>	<input type="radio"/>
LOCALI DA SPETTACOLO	<input type="radio"/>	<input type="radio"/>
PUBBLICI ESERCIZI	<input type="radio"/>	<input type="radio"/>

### Destinazione d'uso

	A	B
ATTREZZATURE RICREATIVE	<input type="radio"/>	<input type="radio"/>
ISTRUZIONE	<input type="radio"/>	<input type="radio"/>
CULTURA POLITICA	<input type="radio"/>	<input type="radio"/>
UFFICI PUBBLICI	<input type="radio"/>	<input type="radio"/>
CULTO	<input type="radio"/>	<input type="radio"/>
SANITA'	<input type="radio"/>	<input type="radio"/>
ASSISTENZA	<input type="radio"/>	<input type="radio"/>
SICUREZZA	<input type="radio"/>	<input type="radio"/>
SPORT	<input type="radio"/>	<input type="radio"/>
IMPIANTI TECNOLOGICI	<input type="radio"/>	<input type="radio"/>
SERVIZI AGRICOLI	<input type="radio"/>	<input type="radio"/>

A = Prevalente

B = Altra significativa

### Elementi architettonici significativi

<input type="checkbox"/> Archi	<input type="checkbox"/> Gronde	<input type="checkbox"/> Coperture	<input type="checkbox"/> Intonaco	<input type="checkbox"/> Affreschi	<input type="checkbox"/> Inferriate
<input type="checkbox"/> Colonne	<input type="checkbox"/> Portali	<input type="checkbox"/> Infissi	<input type="checkbox"/> Tinteggiature	<input type="checkbox"/> Poggioli	
<input type="checkbox"/> Contorni	<input type="checkbox"/> Portici	<input type="checkbox"/> Decorazioni	<input type="checkbox"/> Decorazioni pittoriche	<input type="checkbox"/> Abbaini	
<input type="checkbox"/> Cortili antichi	<input type="checkbox"/> Murature	<input type="checkbox"/> Zoccolatura	<input type="checkbox"/> Pavimentazioni	<input type="checkbox"/> Parapetti	

# SCHEDA DI ANALISI E PROGETTO DI TUTELA DEI NUCLEI DI ANTICA FORMAZIONE

Allegato al Piano delle Regole per il recupero, la tutela e la valorizzazione dei Nuclei di Antica Formazione

Località:	Cevo	Isolato:	A	Link:	A_133
Indirizzo:	Via S. Vigilio				
Foglio:	15	Mappale:	156		

Stato di conservazione	Valore architettonico	Stato di dissesto	Tipo di interesse
<input checked="" type="radio"/> INTEGRO <input type="radio"/> POCO ALTERATO <input type="radio"/> ALTERATO <input type="radio"/> MOLTO ALTERATO <input type="radio"/> RECENTE	<input checked="" type="radio"/> NULLO <input type="radio"/> MODESTO <input type="radio"/> BUONO <input type="radio"/> RILEVANTE	<input type="radio"/> NUMEROSE LESIONI <input type="radio"/> POCHE LESIONI <input checked="" type="radio"/> LESIONI NON PRESENTI	<input type="radio"/> STORICO <input type="radio"/> ARCHITETTONICO <input type="radio"/> TIPOLOGICO <input type="radio"/> AMBIENTALE / DI CONTESTO <input checked="" type="radio"/> NESSUNO, NEUTRO
<b>Interventi:</b> <input type="checkbox"/> Ripristinato <input type="checkbox"/> Trasformato <input type="checkbox"/> Ampliato			
<b>Sottotetto</b> <input type="radio"/> DA RECUPERARE <input type="radio"/> GIA' RECUPERATO <input checked="" type="radio"/> NON PRESENTE			

**Rilevanza paesistica**

NEGATIVO, CONTRASTANTE   
  NEUTRO O SENZA RILIEVO   
  COMPLEMENTARE AL PAESAGGIO  
 CARATTERIZZANTI / SIGNIFICATIVI PER IL PAESAGGIO

**Interventi ammessi come da NORME del PdR**

1 Livello   
  2 Livello   
  3 Livello   
 4 Livello   
 5 Livello

**Note e prescrizioni aggiuntive:**

**Estratto catastale:**



**Fotografia:**



# SCHEDA DI ANALISI E PROGETTO DI TUTELA DEI NUCLEI DI ANTICA FORMAZIONE

Allegato al Piano delle Regole per il recupero, la tutela e la valorizzazione dei Nuclei di Antica Formazione

Località:	Cevo	Isolato:	A	Link:	A_134
Indirizzo:	Via Adamello				
Foglio:	15	Mappale:	156		

Superficie coperta: 86

Numero di piani: 3

Volume stimato: 774

### Caratteristiche generali

- PERTINENZA  
 EDIFICIO PRINCIPALE

### Vincoli

- Nessun vincolo  
 Vincolo monumentale  
 Vincolo paesaggistico

### Categorie

- POPOLARE       CIVILE  
 ECONOMICA       LUSO

### Aree scoperte

- CORTILE       VERDE PRIVATO       DEPOSITO  
 GIARDINO       PARCHEGGIO       INCOLTO  
 NESSUNA       VERDE PUBBLICO

### Epoca di costruzione

- PRIMA DEL 1919       DOPO IL 1960  
 TRA IL 1919 ED IL 1945       DI EPOCA IGNOTA  
 TRA IL 1945 ED IL 1960

### Proprietà

- PRIVATA  
 PUBBLICA  
 MISTA

### Tipologia architettonica

- PALAZZO  
 FABBRICATO RURALE  
 CASA A CORTE  
 ED PUBBLICO/RELIGIOSO  
 CASA UNIFAMILIARE  
 CASA PLURIFAMILIARE  
 CASA A SCHIERA

Condizioni igieniche generali: sufficienti

Condizioni statiche generali: sufficienti

Dotazione di posteggi pertinenziali:

### Destinazione d'uso

	A	B
ACCESSORI RESIDENZA	<input type="radio"/>	<input type="radio"/>
RESIDENZA	<input checked="" type="radio"/>	<input type="radio"/>
ARTIGIANATO	<input type="radio"/>	<input type="radio"/>
INDUSTRIA	<input type="radio"/>	<input type="radio"/>
NEGOZI	<input type="radio"/>	<input type="radio"/>
DEPOSITI - MAGAZZINI	<input type="radio"/>	<input type="radio"/>
UFFICI PRIVATI	<input type="radio"/>	<input type="radio"/>
CREDITO ASSICURAZIONI	<input type="radio"/>	<input type="radio"/>
STUDI PROFESSIONALI	<input type="radio"/>	<input type="radio"/>
LOCALI DA SPETTACOLO	<input type="radio"/>	<input type="radio"/>
PUBBLICI ESERCIZI	<input type="radio"/>	<input type="radio"/>

### Destinazione d'uso

	A	B
ATTREZZATURE RICREATIVE	<input type="radio"/>	<input type="radio"/>
ISTRUZIONE	<input type="radio"/>	<input type="radio"/>
CULTURA POLITICA	<input type="radio"/>	<input type="radio"/>
UFFICI PUBBLICI	<input type="radio"/>	<input type="radio"/>
CULTO	<input type="radio"/>	<input type="radio"/>
SANITA'	<input type="radio"/>	<input type="radio"/>
ASSISTENZA	<input type="radio"/>	<input type="radio"/>
SICUREZZA	<input type="radio"/>	<input type="radio"/>
SPORT	<input type="radio"/>	<input type="radio"/>
IMPIANTI TECNOLOGICI	<input type="radio"/>	<input type="radio"/>
SERVIZI AGRICOLI	<input type="radio"/>	<input type="radio"/>

A = Prevalente

B = Altra significativa

### Elementi architettonici significativi

<input type="checkbox"/> Archi	<input type="checkbox"/> Gronde	<input type="checkbox"/> Coperture	<input type="checkbox"/> Intonaco	<input type="checkbox"/> Affreschi	<input type="checkbox"/> Inferriate
<input type="checkbox"/> Colonne	<input type="checkbox"/> Portali	<input type="checkbox"/> Infissi	<input type="checkbox"/> Tinteggiature	<input type="checkbox"/> Poggioli	
<input type="checkbox"/> Contorni	<input type="checkbox"/> Portici	<input type="checkbox"/> Decorazioni	<input type="checkbox"/> Decorazioni pittoriche	<input type="checkbox"/> Abbaini	
<input type="checkbox"/> Cortili antichi	<input type="checkbox"/> Murature	<input type="checkbox"/> Zoccolatura	<input type="checkbox"/> Pavimentazioni	<input type="checkbox"/> Parapetti	

# SCHEDA DI ANALISI E PROGETTO DI TUTELA DEI NUCLEI DI ANTICA FORMAZIONE

Allegato al Piano delle Regole per il recupero, la tutela e la valorizzazione dei Nuclei di Antica Formazione

Località:	Cevo	Isolato:	A	Link:	A_134
Indirizzo:	Via Adamello				
Foglio:	15	Mappale:	156		

## Stato di conservazione

- INTEGRO
- POCO ALTERATO
- ALTERATO
- MOLTO ALTERATO
- RECENTE

## Valore architettonico

- NULLO
- MODESTO
- BUONO
- RILEVANTE

## Stato di dissesto

- NUMEROSE LESIONI
- POCHE LESIONI
- LESIONI NON PRESENTI

## Tipo di interesse

- STORICO
- ARCHITETTONICO
- TIPOLOGICO
- AMBIENTALE / DI CONTESTO
- NESSUNO, NEUTRO

## Interventi:

- Ripristinato
- Trasformato
- Ampliato

## Sottotetto

- DA RECUPERARE
- GIA' RECUPERATO
- NON PRESENTE

## Rilevanza paesistica

- NEGATIVO, CONTRASTANTE
- NEUTRO O SENZA RILIEVO
- COMPLEMENTARE AL PAESAGGIO
- CARATTERIZZANTI / SIGNIFICATIVI PER IL PAESAGGIO

## Interventi ammessi come da NORME del PdR

- 1 Livello
- 2 Livello
- 3 Livello
- 4 Livello
- 5 Livello

## Note e prescrizioni aggiuntive:

Non è ammessa la demolizione

## Estratto catastale:



## Fotografia:



# SCHEDA DI ANALISI E PROGETTO DI TUTELA DEI NUCLEI DI ANTICA FORMAZIONE

Allegato al Piano delle Regole per il recupero, la tutela e la valorizzazione dei Nuclei di Antica Formazione

Località:	Cevo	Isolato:	A	Link:	A_135
Indirizzo:	Via Adamello				
Foglio:	15	Mappale:	157 - 159 - 199 - 200		

Superficie coperta: 153  
 Numero di piani: 3  
 Volume stimato: 1377

**Caratteristiche generali**

PERTINENZA  
 EDIFICIO PRINCIPALE

**Vincoli**

Nessun vincolo  
 Vincolo monumentale  
 Vincolo paesaggistico

**Categorie**

POPOLARE       CIVILE  
 ECONOMICA       LUSO

**Aree scoperte**

CORTILE       VERDE PRIVATO       DEPOSITO  
 GIARDINO       PARCHEGGIO       INCOLTO  
 NESSUNA       VERDE PUBBLICO

**Epoca di costruzione**

PRIMA DEL 1919       DOPO IL 1960  
 TRA IL 1919 ED IL 1945       DI EPOCA IGNOTA  
 TRA IL 1945 ED IL 1960

**Proprietà**

PRIVATA  
 PUBBLICA  
 MISTA

**Tipologia architettonica**

PALAZZO  
 FABBRICATO RURALE  
 CASA A CORTE  
 ED PUBBLICO/RELIGIOSO  
 CASA UNIFAMILIARE  
 CASA PLURIFAMILIARE  
 CASA A SCHIERA

Condizioni igieniche generali: sufficienti  
 Condizioni statiche generali: sufficienti

Dotazione di posteggi pertinenziali: \_\_\_\_\_

Destinazione d'uso	A	B
ACCESSORI RESIDENZA	<input type="radio"/>	<input type="radio"/>
RESIDENZA	<input checked="" type="radio"/>	<input type="radio"/>
ARTIGIANATO	<input type="radio"/>	<input type="radio"/>
INDUSTRIA	<input type="radio"/>	<input type="radio"/>
NEGOZI	<input type="radio"/>	<input type="radio"/>
DEPOSITI - MAGAZZINI	<input type="radio"/>	<input type="radio"/>
UFFICI PRIVATI	<input type="radio"/>	<input type="radio"/>
CREDITO ASSICURAZIONI	<input type="radio"/>	<input type="radio"/>
STUDI PROFESSIONALI	<input type="radio"/>	<input type="radio"/>
LOCALI DA SPETTACOLO	<input type="radio"/>	<input type="radio"/>
PUBBLICI ESERCIZI	<input type="radio"/>	<input type="radio"/>

Destinazione d'uso	A	B
ATTREZZATURE RICREATIVE	<input type="radio"/>	<input type="radio"/>
ISTRUZIONE	<input type="radio"/>	<input type="radio"/>
CULTURA POLITICA	<input type="radio"/>	<input type="radio"/>
UFFICI PUBBLICI	<input type="radio"/>	<input type="radio"/>
CULTO	<input type="radio"/>	<input type="radio"/>
SANITA'	<input type="radio"/>	<input type="radio"/>
ASSISTENZA	<input type="radio"/>	<input type="radio"/>
SICUREZZA	<input type="radio"/>	<input type="radio"/>
SPORT	<input type="radio"/>	<input type="radio"/>
IMPIANTI TECNOLOGICI	<input type="radio"/>	<input type="radio"/>
SERVIZI AGRICOLI	<input type="radio"/>	<input type="radio"/>

A = Prevalente

B = Altra significativa

## Elementi architettonici significativi

<input type="checkbox"/> Archi	<input type="checkbox"/> Gronde	<input type="checkbox"/> Coperture	<input type="checkbox"/> Intonaco	<input type="checkbox"/> Affreschi	<input type="checkbox"/> Inferriate
<input type="checkbox"/> Colonne	<input type="checkbox"/> Portali	<input type="checkbox"/> Infissi	<input type="checkbox"/> Tinteggiature	<input type="checkbox"/> Poggioli	<input type="checkbox"/> Abbaini
<input type="checkbox"/> Contorni	<input type="checkbox"/> Portici	<input type="checkbox"/> Decorazioni	<input type="checkbox"/> Decorazioni pittoriche	<input type="checkbox"/> Parapetti	
<input type="checkbox"/> Cortili antichi	<input checked="" type="checkbox"/> Murature	<input type="checkbox"/> Zoccolatura	<input type="checkbox"/> Pavimentazioni		

# SCHEDA DI ANALISI E PROGETTO DI TUTELA DEI NUCLEI DI ANTICA FORMAZIONE

Allegato al Piano delle Regole per il recupero, la tutela e la valorizzazione dei Nuclei di Antica Formazione

Località:	Cevo	Isolato:	A	Link:	A_135
Indirizzo:	Via Adamello				
Foglio:	15	Mappale:	157 - 159 - 199 - 200		

## Stato di conservazione

- INTEGRO
- POCO ALTERATO
- ALTERATO
- MOLTO ALTERATO
- RECENTE

## Valore architettonico

- NULLO
- MODESTO
- BUONO
- RILEVANTE

## Stato di dissesto

- NUMEROSE LESIONI
- POCHE LESIONI
- LESIONI NON PRESENTI

## Tipo di interesse

- STORICO
- ARCHITETTONICO
- TIPOLOGICO
- AMBIENTALE / DI CONTESTO
- NESSUNO, NEUTRO

**Interventi:**  Ripristinato  Trasformato  Ampliato

**Sottotetto**  DA RECUPERARE  GIA' RECUPERATO  NON PRESENTE

## Rilevanza paesistica

- NEGATIVO, CONTRASTANTE
- NEUTRO O SENZA RILIEVO
- COMPLEMENTARE AL PAESAGGIO
- CARATTERIZZANTI / SIGNIFICATIVI PER IL PAESAGGIO

## Interventi ammessi come da NORME del PdR

1 Livello  2 Livello  3 Livello  4 Livello  5 Livello

## Note e prescrizioni aggiuntive:

Non è ammessa la demolizione

## Estratto catastale:



## Fotografia:



# SCHEDA DI ANALISI E PROGETTO DI TUTELA DEI NUCLEI DI ANTICA FORMAZIONE

Allegato al Piano delle Regole per il recupero, la tutela e la valorizzazione dei Nuclei di Antica Formazione

Località:	Cevo	Isolato:	A	Link:	A_136
Indirizzo:	Via Adamello				
Foglio:	15	Mappale:	203		

Superficie coperta: 125  
 Numero di piani: 3  
 Volume stimato: 1.125

**Caratteristiche generali**

PERTINENZA  
 EDIFICIO PRINCIPALE

**Vincoli**

Nessun vincolo  
 Vincolo monumentale  
 Vincolo paesaggistico

**Categorie**

POPOLARE       CIVILE  
 ECONOMICA       LUSO

**Aree scoperte**

CORTILE       VERDE PRIVATO       DEPOSITO  
 GIARDINO       PARCHEGGIO       INCOLTO  
 NESSUNA       VERDE PUBBLICO

**Epoca di costruzione**

PRIMA DEL 1919       DOPO IL 1960  
 TRA IL 1919 ED IL 1945       DI EPOCA IGNOTA  
 TRA IL 1945 ED IL 1960

**Proprietà**

PRIVATA  
 PUBBLICA  
 MISTA

**Tipologia architettonica**

PALAZZO  
 FABBRICATO RURALE  
 CASA A CORTE  
 ED PUBBLICO/RELIGIOSO  
 CASA UNIFAMILIARE  
 CASA PLURIFAMILIARE  
 CASA A SCHIERA

Condizioni igieniche generali: buone  
 Condizioni statiche generali: buone

Dotazione di posteggi pertinenziali: \_\_\_\_\_

Destinazione d'uso	A	B
ACCESSORI RESIDENZA	<input type="radio"/>	<input type="radio"/>
RESIDENZA	<input checked="" type="radio"/>	<input type="radio"/>
ARTIGIANATO	<input type="radio"/>	<input type="radio"/>
INDUSTRIA	<input type="radio"/>	<input type="radio"/>
NEGOZI	<input type="radio"/>	<input type="radio"/>
DEPOSITI - MAGAZZINI	<input type="radio"/>	<input type="radio"/>
UFFICI PRIVATI	<input type="radio"/>	<input type="radio"/>
CREDITO ASSICURAZIONI	<input type="radio"/>	<input type="radio"/>
STUDI PROFESSIONALI	<input type="radio"/>	<input type="radio"/>
LOCALI DA SPETTACOLO	<input type="radio"/>	<input type="radio"/>
PUBBLICI ESERCIZI	<input type="radio"/>	<input type="radio"/>

Destinazione d'uso	A	B
ATTREZZATURE RICREATIVE	<input type="radio"/>	<input type="radio"/>
ISTRUZIONE	<input type="radio"/>	<input type="radio"/>
CULTURA POLITICA	<input type="radio"/>	<input type="radio"/>
UFFICI PUBBLICI	<input type="radio"/>	<input type="radio"/>
CULTO	<input type="radio"/>	<input type="radio"/>
SANITA'	<input type="radio"/>	<input type="radio"/>
ASSISTENZA	<input type="radio"/>	<input type="radio"/>
SICUREZZA	<input type="radio"/>	<input type="radio"/>
SPORT	<input type="radio"/>	<input type="radio"/>
IMPIANTI TECNOLOGICI	<input type="radio"/>	<input type="radio"/>
SERVIZI AGRICOLI	<input type="radio"/>	<input type="radio"/>

A = Prevalente

B = Altra significativa

## Elementi architettonici significativi

<input type="checkbox"/> Archi	<input type="checkbox"/> Gronde	<input type="checkbox"/> Coperture	<input type="checkbox"/> Intonaco	<input type="checkbox"/> Affreschi	<input type="checkbox"/> Inferriate
<input type="checkbox"/> Colonne	<input type="checkbox"/> Portali	<input type="checkbox"/> Infissi	<input type="checkbox"/> Tinteggiature	<input type="checkbox"/> Poggioli	<input type="checkbox"/> Abbaini
<input type="checkbox"/> Contorni	<input type="checkbox"/> Portici	<input type="checkbox"/> Decorazioni	<input type="checkbox"/> Decorazioni pittoriche	<input type="checkbox"/> Parapetti	
<input type="checkbox"/> Cortili antichi	<input checked="" type="checkbox"/> Murature	<input type="checkbox"/> Zoccolatura	<input type="checkbox"/> Pavimentazioni		



# SCHEDA DI ANALISI E PROGETTO DI TUTELA DEI NUCLEI DI ANTICA FORMAZIONE

Allegato al Piano delle Regole per il recupero, la tutela e la valorizzazione dei Nuclei di Antica Formazione

Località:	Cevo	Isolato:	A	Link:	A_136
Indirizzo:	Via Adamello				
Foglio:	15	Mappale:	203		

## Stato di conservazione

INTEGRO  
 POCO ALTERATO  
 ALTERATO  
 MOLTO ALTERATO  
 RECENTE

## Valore architettonico

NULLO  
 MODESTO  
 BUONO  
 RILEVANTE

## Stato di dissesto

NUMEROSE LESIONI  
 POCHE LESIONI  
 LESIONI NON PRESENTI

## Tipo di interesse

STORICO  
 ARCHITETTONICO  
 TIPOLOGICO  
 AMBIENTALE / DI CONTESTO  
 NESSUNO, NEUTRO

**Interventi:**  Ripristinato  Trasformato  Ampliato

**Sottotetto**  DA RECUPERARE  GIA' RECUPERATO  NON PRESENTE

## Rilevanza paesistica

NEGATIVO, CONTRASTANTE  NEUTRO O SENZA RILIEVO  COMPLEMENTARE AL PAESAGGIO  
 CARATTERIZZANTI / SIGNIFICATIVI PER IL PAESAGGIO

## Interventi ammessi come da NORME del PdR

1 Livello  2 Livello  3 Livello  4 Livello  5 Livello

## Note e prescrizioni aggiuntive:

Non è ammessa la demolizione

## Estratto catastale:



## Fotografia:



# SCHEDA DI ANALISI E PROGETTO DI TUTELA DEI NUCLEI DI ANTICA FORMAZIONE

Allegato al Piano delle Regole per il recupero, la tutela e la valorizzazione dei Nuclei di Antica Formazione

Località:	Cevo	Isolato:	A	Link:	A_137
Indirizzo:	Via Adamello				
Foglio:	15	Mappale:	205		

Superficie coperta: 46  
 Numero di piani: 2  
 Volume stimato: 276

**Caratteristiche generali**

PERTINENZA  
 EDIFICIO PRINCIPALE

**Vincoli**

Nessun vincolo  
 Vincolo monumentale  
 Vincolo paesaggistico

**Categorie**

POPOLARE       CIVILE  
 ECONOMICA       LUSO

**Aree scoperte**

CORTILE       VERDE PRIVATO       DEPOSITO  
 GIARDINO       PARCHEGGIO       INCOLTO  
 NESSUNA       VERDE PUBBLICO

**Epoca di costruzione**

PRIMA DEL 1919       DOPO IL 1960  
 TRA IL 1919 ED IL 1945       DI EPOCA IGNOTA  
 TRA IL 1945 ED IL 1960

**Proprietà**

PRIVATA  
 PUBBLICA  
 MISTA

**Tipologia architettonica**

PALAZZO  
 FABBRICATO RURALE  
 CASA A CORTE  
 ED PUBBLICO/RELIGIOSO  
 CASA UNIFAMILIARE  
 CASA PLURIFAMILIARE  
 CASA A SCHIERA

Condizioni igieniche generali: sufficienti  
 Condizioni statiche generali: sufficienti

Dotazione di posteggi pertinenziali: \_\_\_\_\_

Destinazione d'uso	A	B
ACCESSORI RESIDENZA	<input type="radio"/>	<input checked="" type="radio"/>
RESIDENZA	<input checked="" type="radio"/>	<input type="radio"/>
ARTIGIANATO	<input type="radio"/>	<input type="radio"/>
INDUSTRIA	<input type="radio"/>	<input type="radio"/>
NEGOZI	<input type="radio"/>	<input type="radio"/>
DEPOSITI - MAGAZZINI	<input type="radio"/>	<input type="radio"/>
UFFICI PRIVATI	<input type="radio"/>	<input type="radio"/>
CREDITO ASSICURAZIONI	<input type="radio"/>	<input type="radio"/>
STUDI PROFESSIONALI	<input type="radio"/>	<input type="radio"/>
LOCALI DA SPETTACOLO	<input type="radio"/>	<input type="radio"/>
PUBBLICI ESERCIZI	<input type="radio"/>	<input type="radio"/>

Destinazione d'uso	A	B
ATTREZZATURE RICREATIVE	<input type="radio"/>	<input checked="" type="radio"/>
ISTRUZIONE	<input type="radio"/>	<input type="radio"/>
CULTURA POLITICA	<input type="radio"/>	<input type="radio"/>
UFFICI PUBBLICI	<input type="radio"/>	<input type="radio"/>
CULTO	<input type="radio"/>	<input type="radio"/>
SANITA'	<input type="radio"/>	<input type="radio"/>
ASSISTENZA	<input type="radio"/>	<input type="radio"/>
SICUREZZA	<input type="radio"/>	<input type="radio"/>
SPORT	<input type="radio"/>	<input type="radio"/>
IMPIANTI TECNOLOGICI	<input type="radio"/>	<input type="radio"/>
SERVIZI AGRICOLI	<input type="radio"/>	<input type="radio"/>

**A = Prevalente**  
**B = Altra significativa**

## Elementi architettonici significativi

<input type="checkbox"/> Archi	<input type="checkbox"/> Gronde	<input type="checkbox"/> Coperture	<input type="checkbox"/> Intonaco	<input type="checkbox"/> Affreschi	<input type="checkbox"/> Inferriate
<input type="checkbox"/> Colonne	<input type="checkbox"/> Portali	<input type="checkbox"/> Infissi	<input type="checkbox"/> Tinteggiature	<input type="checkbox"/> Poggioli	
<input type="checkbox"/> Contorni	<input type="checkbox"/> Portici	<input type="checkbox"/> Decorazioni	<input type="checkbox"/> Decorazioni pittoriche	<input type="checkbox"/> Abbaini	
<input type="checkbox"/> Cortili antichi	<input type="checkbox"/> Murature	<input type="checkbox"/> Zoccolatura	<input type="checkbox"/> Pavimentazioni	<input type="checkbox"/> Parapetti	

# SCHEDA DI ANALISI E PROGETTO DI TUTELA DEI NUCLEI DI ANTICA FORMAZIONE

Allegato al Piano delle Regole per il recupero, la tutela e la valorizzazione dei Nuclei di Antica Formazione

Località:	Cevo	Isolato:	A	Link:	A_137
Indirizzo:	Via Adamello				
Foglio:	15	Mappale:	205		

Stato di conservazione	Valore architettonico	Stato di dissesto	Tipo di interesse
<input type="radio"/> INTEGRO <input type="radio"/> POCO ALTERATO <input checked="" type="radio"/> ALTERATO <input type="radio"/> MOLTO ALTERATO <input type="radio"/> RECENTE	<input type="radio"/> NULLO <input checked="" type="radio"/> MODESTO <input type="radio"/> BUONO <input type="radio"/> RILEVANTE	<input type="radio"/> NUMEROSE LESIONI <input type="radio"/> POCHE LESIONI <input checked="" type="radio"/> LESIONI NON PRESENTI	<input type="radio"/> STORICO <input type="radio"/> ARCHITETTONICO <input type="radio"/> TIPOLOGICO <input checked="" type="radio"/> AMBIENTALE / DI CONTESTO <input type="radio"/> NESSUNO, NEUTRO
<b>Interventi:</b>			
	<input checked="" type="checkbox"/> Ripristinato	<input type="checkbox"/> Trasformato	<input type="checkbox"/> Ampliato
<b>Sottotetto</b>			
	<input type="radio"/> DA RECUPERARE	<input checked="" type="radio"/> GIA' RECUPERATO	<input type="radio"/> NON PRESENTE

## Rilevanza paesistica

<input type="radio"/> NEGATIVO, CONTRASTANTE	<input type="radio"/> NEUTRO O SENZA RILIEVO	<input checked="" type="radio"/> COMPLEMENTARE AL PAESAGGIO
<input type="radio"/> CARATTERIZZANTI / SIGNIFICATIVI PER IL PAESAGGIO		

## Interventi ammessi come da NORME del PdR

<input type="checkbox"/> 1 Livello	<input type="checkbox"/> 2 Livello	<input checked="" type="checkbox"/> 3 Livello	<input type="checkbox"/> 4 Livello	<input type="checkbox"/> 5 Livello
------------------------------------	------------------------------------	---	------------------------------------	------------------------------------

<b>Note e prescrizioni aggiuntive:</b>	Non è ammessa la demolizione
--	------------------------------

## Estratto catastale:



## Fotografia:



# SCHEDA DI ANALISI E PROGETTO DI TUTELA DEI NUCLEI DI ANTICA FORMAZIONE

Allegato al Piano delle Regole per il recupero, la tutela e la valorizzazione dei Nuclei di Antica Formazione

Località:	Cevo	Isolato:	A	Link:	A_138
Indirizzo:	Via S. Vigilio				
Foglio:	15	Mappale:	208		

Superficie coperta: 87

Numero di piani: 3

Volume stimato: 783

## Caratteristiche generali

- PERTINENZA  
 EDIFICIO PRINCIPALE

## Vincoli

- Nessun vincolo  
 Vincolo monumentale  
 Vincolo paesaggistico

## Categorie

- POPOLARE  CIVILE  
 ECONOMICA  LUSO

## Aree scoperte

- CORTILE  VERDE PRIVATO  DEPOSITO  
 GIARDINO  PARCHEGGIO  INCOLTO  
 NESSUNA  VERDE PUBBLICO

## Epoca di costruzione

- PRIMA DEL 1919  DOPO IL 1960  
 TRA IL 1919 ED IL 1945  DI EPOCA IGNOTA  
 TRA IL 1945 ED IL 1960

## Proprietà

- PRIVATA  
 PUBBLICA  
 MISTA

## Tipologia architettonica

- PALAZZO  
 FABBRICATO RURALE  
 CASA A CORTE  
 ED PUBBLICO/RELIGIOSO  
 CASA UNIFAMILIARE  
 CASA PLURIFAMILIARE  
 CASA A SCHIERA

Condizioni igieniche generali: sufficienti

Condizioni statiche generali: sufficienti

Dotazione di posteggi pertinenziali:

## Destinazione d'uso

A B

ACCESSORI RESIDENZA	<input type="radio"/>	<input type="radio"/>
RESIDENZA	<input checked="" type="radio"/>	<input type="radio"/>
ARTIGIANATO	<input type="radio"/>	<input type="radio"/>
INDUSTRIA	<input type="radio"/>	<input type="radio"/>
NEGOZI	<input type="radio"/>	<input type="radio"/>
DEPOSITI - MAGAZZINI	<input type="radio"/>	<input type="radio"/>
UFFICI PRIVATI	<input type="radio"/>	<input type="radio"/>
CREDITO ASSICURAZIONI	<input type="radio"/>	<input type="radio"/>
STUDI PROFESSIONALI	<input type="radio"/>	<input type="radio"/>
LOCALI DA SPETTACOLO	<input type="radio"/>	<input type="radio"/>
PUBBLICI ESERCIZI	<input type="radio"/>	<input type="radio"/>

## Destinazione d'uso

A B

ATTREZZATURE RICREATIVE	<input type="radio"/>	<input type="radio"/>
ISTRUZIONE	<input type="radio"/>	<input type="radio"/>
CULTURA POLITICA	<input type="radio"/>	<input type="radio"/>
UFFICI PUBBLICI	<input type="radio"/>	<input type="radio"/>
CULTO	<input type="radio"/>	<input type="radio"/>
SANITA'	<input type="radio"/>	<input type="radio"/>
ASSISTENZA	<input type="radio"/>	<input type="radio"/>
SICUREZZA	<input type="radio"/>	<input type="radio"/>
SPORT	<input type="radio"/>	<input type="radio"/>
IMPIANTI TECNOLOGICI	<input type="radio"/>	<input type="radio"/>
SERVIZI AGRICOLI	<input type="radio"/>	<input type="radio"/>

A = Prevalente

B = Altra significativa

## Elementi architettonici significativi

<input type="checkbox"/> Archi	<input type="checkbox"/> Gronde	<input type="checkbox"/> Coperture	<input type="checkbox"/> Intonaco	<input type="checkbox"/> Affreschi	<input type="checkbox"/> Inferriate
<input type="checkbox"/> Colonne	<input type="checkbox"/> Portali	<input type="checkbox"/> Infissi	<input type="checkbox"/> Tinteggiature	<input type="checkbox"/> Poggioli	<input type="checkbox"/> Abbaini
<input type="checkbox"/> Contorni	<input type="checkbox"/> Portici	<input type="checkbox"/> Decorazioni	<input type="checkbox"/> Decorazioni pittoriche	<input type="checkbox"/> Parapetti	
<input type="checkbox"/> Cortili antichi	<input type="checkbox"/> Murature	<input type="checkbox"/> Zoccolatura	<input type="checkbox"/> Pavimentazioni		

# SCHEDA DI ANALISI E PROGETTO DI TUTELA DEI NUCLEI DI ANTICA FORMAZIONE

Allegato al Piano delle Regole per il recupero, la tutela e la valorizzazione dei Nuclei di Antica Formazione

Località:	Cevo	Isolato:	A	Link:	A_138
Indirizzo:	Via S. Vigilio				
Foglio:	15	Mappale:	208		

Stato di conservazione	Valore architettonico	Stato di dissesto	Tipo di interesse
<input checked="" type="radio"/> INTEGRO <input type="radio"/> POCO ALTERATO <input type="radio"/> ALTERATO <input type="radio"/> MOLTO ALTERATO <input type="radio"/> RECENTE	<input checked="" type="radio"/> NULLO <input type="radio"/> MODESTO <input type="radio"/> BUONO <input type="radio"/> RILEVANTE	<input type="radio"/> NUMEROSE LESIONI <input type="radio"/> POCHE LESIONI <input checked="" type="radio"/> LESIONI NON PRESENTI	<input type="radio"/> STORICO <input type="radio"/> ARCHITETTONICO <input type="radio"/> TIPOLOGICO <input type="radio"/> AMBIENTALE / DI CONTESTO <input checked="" type="radio"/> NESSUNO, NEUTRO
<b>Interventi:</b> <input type="checkbox"/> Ripristinato <input type="checkbox"/> Trasformato <input type="checkbox"/> Ampliato			
<b>Sottotetto</b> <input type="radio"/> DA RECUPERARE <input type="radio"/> GIA' RECUPERATO <input checked="" type="radio"/> NON PRESENTE			

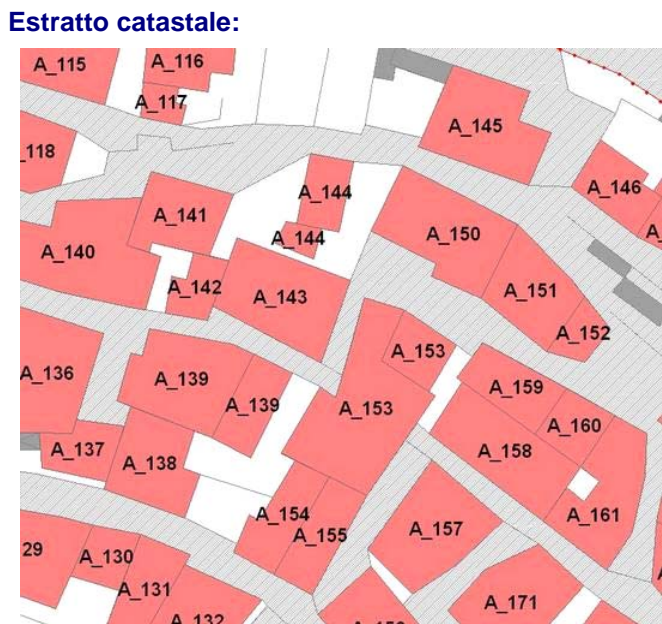
**Rilevanza paesistica**

NEGATIVO, CONTRASTANTE   
  NEUTRO O SENZA RILIEVO   
  COMPLEMENTARE AL PAESAGGIO  
 CARATTERIZZANTI / SIGNIFICATIVI PER IL PAESAGGIO

**Interventi ammessi come da NORME del PdR**

1 Livello   
  2 Livello   
  3 Livello   
  4 Livello   
  5 Livello

**Note e prescrizioni aggiuntive:**



# SCHEDA DI ANALISI E PROGETTO DI TUTELA DEI NUCLEI DI ANTICA FORMAZIONE

Allegato al Piano delle Regole per il recupero, la tutela e la valorizzazione dei Nuclei di Antica Formazione

Località:	Cevo	Isolato:	A	Link:	A_139
Indirizzo:	Via Adamello				
Foglio:	15	Mappale:	206 - 209		

Superficie coperta: 172

Numero di piani: 3

Volume stimato: 1548

### Caratteristiche generali

- PERTINENZA  
 EDIFICIO PRINCIPALE

### Vincoli

- Nessun vincolo  
 Vincolo monumentale  
 Vincolo paesaggistico

### Categorie

- POPOLARE       CIVILE  
 ECONOMICA       LUSO

### Aree scoperte

- CORTILE       VERDE PRIVATO       DEPOSITO  
 GIARDINO       PARCHEGGIO       INCOLTO  
 NESSUNA       VERDE PUBBLICO

### Epoca di costruzione

- PRIMA DEL 1919       DOPO IL 1960  
 TRA IL 1919 ED IL 1945       DI EPOCA IGNOTA  
 TRA IL 1945 ED IL 1960

### Proprietà

- PRIVATA  
 PUBBLICA  
 MISTA

### Tipologia architettonica

- PALAZZO  
 FABBRICATO RURALE  
 CASA A CORTE  
 ED PUBBLICO/RELIGIOSO  
 CASA UNIFAMILIARE  
 CASA PLURIFAMILIARE  
 CASA A SCHIERA

Condizioni igieniche generali: buone

Condizioni statiche generali: buone

Dotazione di posteggi pertinenziali:

### Destinazione d'uso

	A	B
ACCESSORI RESIDENZA	<input type="radio"/>	<input type="radio"/>
RESIDENZA	<input checked="" type="radio"/>	<input type="radio"/>
ARTIGIANATO	<input type="radio"/>	<input type="radio"/>
INDUSTRIA	<input type="radio"/>	<input type="radio"/>
NEGOZI	<input type="radio"/>	<input type="radio"/>
DEPOSITI - MAGAZZINI	<input type="radio"/>	<input type="radio"/>
UFFICI PRIVATI	<input type="radio"/>	<input type="radio"/>
CREDITO ASSICURAZIONI	<input type="radio"/>	<input type="radio"/>
STUDI PROFESSIONALI	<input type="radio"/>	<input type="radio"/>
LOCALI DA SPETTACOLO	<input type="radio"/>	<input type="radio"/>
PUBBLICI ESERCIZI	<input type="radio"/>	<input type="radio"/>

### Destinazione d'uso

	A	B
ATTREZZATURE RICREATIVE	<input type="radio"/>	<input type="radio"/>
ISTRUZIONE	<input type="radio"/>	<input type="radio"/>
CULTURA POLITICA	<input type="radio"/>	<input type="radio"/>
UFFICI PUBBLICI	<input type="radio"/>	<input type="radio"/>
CULTO	<input type="radio"/>	<input type="radio"/>
SANITA'	<input type="radio"/>	<input type="radio"/>
ASSISTENZA	<input type="radio"/>	<input type="radio"/>
SICUREZZA	<input type="radio"/>	<input type="radio"/>
SPORT	<input type="radio"/>	<input type="radio"/>
IMPIANTI TECNOLOGICI	<input type="radio"/>	<input type="radio"/>
SERVIZI AGRICOLI	<input type="radio"/>	<input type="radio"/>

A = Prevalente

B = Altra significativa

### Elementi architettonici significativi

<input type="checkbox"/> Archi	<input type="checkbox"/> Gronde	<input type="checkbox"/> Coperture	<input type="checkbox"/> Intonaco	<input type="checkbox"/> Affreschi	<input type="checkbox"/> Inferriate
<input type="checkbox"/> Colonne	<input type="checkbox"/> Portali	<input type="checkbox"/> Infissi	<input type="checkbox"/> Tinteggiature	<input checked="" type="checkbox"/> Poggioli	<input type="checkbox"/> Abbaini
<input type="checkbox"/> Contorni	<input type="checkbox"/> Portici	<input type="checkbox"/> Decorazioni	<input type="checkbox"/> Decorazioni pittoriche	<input type="checkbox"/> Parapetti	
<input type="checkbox"/> Cortili antichi	<input checked="" type="checkbox"/> Murature	<input type="checkbox"/> Zoccolatura	<input type="checkbox"/> Pavimentazioni		

# SCHEDA DI ANALISI E PROGETTO DI TUTELA DEI NUCLEI DI ANTICA FORMAZIONE

Allegato al Piano delle Regole per il recupero, la tutela e la valorizzazione dei Nuclei di Antica Formazione

Località:	Cevo	Isolato:	A	Link:	A_139
Indirizzo:	Via Adamello				
Foglio:	15	Mappale:	206 - 209		

Stato di conservazione	Valore architettonico	Stato di dissesto	Tipo di interesse
<input type="radio"/> INTEGRO <input checked="" type="radio"/> POCO ALTERATO <input type="radio"/> ALTERATO <input type="radio"/> MOLTO ALTERATO <input type="radio"/> RECENTE	<input type="radio"/> NULLO <input checked="" type="radio"/> MODESTO <input type="radio"/> BUONO <input type="radio"/> RILEVANTE	<input type="radio"/> NUMEROSE LESIONI <input type="radio"/> POCHE LESIONI <input checked="" type="radio"/> LESIONI NON PRESENTI	<input type="radio"/> STORICO <input type="radio"/> ARCHITETTONICO <input type="radio"/> TIPOLOGICO <input checked="" type="radio"/> AMBIENTALE / DI CONTESTO <input type="radio"/> NESSUNO, NEUTRO
<b>Interventi:</b> <input checked="" type="checkbox"/> Ripristinato <input type="checkbox"/> Trasformato <input type="checkbox"/> Ampliato			
<b>Sottotetto</b> <input type="radio"/> DA RECUPERARE <input type="radio"/> GIA' RECUPERATO <input checked="" type="radio"/> NON PRESENTE			

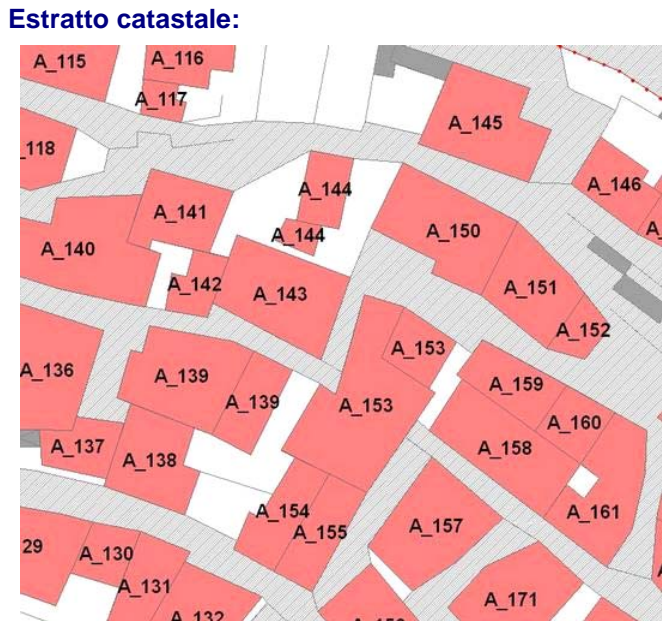
**Rilevanza paesistica**

NEGATIVO, CONTRASTANTE     NEUTRO O SENZA RILIEVO     COMPLEMENTARE AL PAESAGGIO  
 CARATTERIZZANTI / SIGNIFICATIVI PER IL PAESAGGIO

**Interventi ammessi come da NORME del PdR**

1 Livello     2 Livello     3 Livello     4 Livello     5 Livello

**Note e prescrizioni aggiuntive:** Non è ammessa la demolizione



# SCHEDA DI ANALISI E PROGETTO DI TUTELA DEI NUCLEI DI ANTICA FORMAZIONE

Allegato al Piano delle Regole per il recupero, la tutela e la valorizzazione dei Nuclei di Antica Formazione

Località:	Cevo	Isolato:	A	Link:	A_140
Indirizzo:	Via S. Antonio				
Foglio:	15	Mappale:	160		

Superficie coperta: 153  
 Numero di piani: 3  
 Volume stimato: 1377

**Caratteristiche generali**

PERTINENZA  
 EDIFICIO PRINCIPALE

**Vincoli**

Nessun vincolo  
 Vincolo monumentale  
 Vincolo paesaggistico

**Categorie**

POPOLARE       CIVILE  
 ECONOMICA       LUSO

**Aree scoperte**

CORTILE       VERDE PRIVATO       DEPOSITO  
 GIARDINO       PARCHEGGIO       INCOLTO  
 NESSUNA       VERDE PUBBLICO

**Epoca di costruzione**

PRIMA DEL 1919       DOPO IL 1960  
 TRA IL 1919 ED IL 1945       DI EPOCA IGNOTA  
 TRA IL 1945 ED IL 1960

**Proprietà**

PRIVATA  
 PUBBLICA  
 MISTA

**Tipologia architettonica**

PALAZZO  
 FABBRICATO RURALE  
 CASA A CORTE  
 ED PUBBLICO/RELIGIOSO  
 CASA UNIFAMILIARE  
 CASA PLURIFAMILIARE  
 CASA A SCHIERA

Condizioni igieniche generali: sufficienti  
 Condizioni statiche generali: sufficienti

Dotazione di posteggi pertinenziali: \_\_\_\_\_

Destinazione d'uso	A	B
ACCESSORI RESIDENZA	<input type="radio"/>	<input type="radio"/>
RESIDENZA	<input checked="" type="radio"/>	<input type="radio"/>
ARTIGIANATO	<input type="radio"/>	<input type="radio"/>
INDUSTRIA	<input type="radio"/>	<input type="radio"/>
NEGOZI	<input type="radio"/>	<input type="radio"/>
DEPOSITI - MAGAZZINI	<input type="radio"/>	<input type="radio"/>
UFFICI PRIVATI	<input type="radio"/>	<input type="radio"/>
CREDITO ASSICURAZIONI	<input type="radio"/>	<input type="radio"/>
STUDI PROFESSIONALI	<input type="radio"/>	<input type="radio"/>
LOCALI DA SPETTACOLO	<input type="radio"/>	<input type="radio"/>
PUBBLICI ESERCIZI	<input type="radio"/>	<input type="radio"/>

Destinazione d'uso	A	B
ATTREZZATURE RICREATIVE	<input type="radio"/>	<input type="radio"/>
ISTRUZIONE	<input type="radio"/>	<input type="radio"/>
CULTURA POLITICA	<input type="radio"/>	<input type="radio"/>
UFFICI PUBBLICI	<input type="radio"/>	<input type="radio"/>
CULTO	<input type="radio"/>	<input type="radio"/>
SANITA'	<input type="radio"/>	<input type="radio"/>
ASSISTENZA	<input type="radio"/>	<input type="radio"/>
SICUREZZA	<input type="radio"/>	<input type="radio"/>
SPORT	<input type="radio"/>	<input type="radio"/>
IMPIANTI TECNOLOGICI	<input type="radio"/>	<input type="radio"/>
SERVIZI AGRICOLI	<input type="radio"/>	<input type="radio"/>

**A = Prevalente**  
**B = Altra significativa**

## Elementi architettonici significativi

<input type="checkbox"/> Archi	<input type="checkbox"/> Gronde	<input type="checkbox"/> Coperture	<input checked="" type="checkbox"/> Intonaco	<input type="checkbox"/> Affreschi	<input type="checkbox"/> Inferriate
<input type="checkbox"/> Colonne	<input type="checkbox"/> Portali	<input type="checkbox"/> Infissi	<input type="checkbox"/> Tinteggiature	<input checked="" type="checkbox"/> Poggioli	<input type="checkbox"/> Abbaini
<input checked="" type="checkbox"/> Contorni	<input type="checkbox"/> Portici	<input type="checkbox"/> Decorazioni	<input type="checkbox"/> Decorazioni pittoriche	<input type="checkbox"/> Parapetti	
<input type="checkbox"/> Cortili antichi	<input checked="" type="checkbox"/> Murature	<input type="checkbox"/> Zoccolatura	<input type="checkbox"/> Pavimentazioni		



# SCHEDA DI ANALISI E PROGETTO DI TUTELA DEI NUCLEI DI ANTICA FORMAZIONE

Allegato al Piano delle Regole per il recupero, la tutela e la valorizzazione dei Nuclei di Antica Formazione

Località:	Cevo	Isolato:	A	Link:	A_140
Indirizzo:	Via S. Antonio				
Foglio:	15	Mappale:	160		

Stato di conservazione	Valore architettonico	Stato di dissesto	Tipo di interesse
<input checked="" type="radio"/> INTEGRIO <input type="radio"/> POCO ALTERATO <input type="radio"/> ALTERATO <input type="radio"/> MOLTO ALTERATO <input type="radio"/> RECENTE	<input type="radio"/> NULLO <input type="radio"/> MODESTO <input checked="" type="radio"/> BUONO <input type="radio"/> RILEVANTE	<input type="radio"/> NUMEROSE LESIONI <input type="radio"/> POCHE LESIONI <input checked="" type="radio"/> LESIONI NON PRESENTI	<input type="radio"/> STORICO <input type="radio"/> ARCHITETTONICO <input checked="" type="radio"/> TIPOLOGICO <input type="radio"/> AMBIENTALE / DI CONTESTO <input type="radio"/> NESSUNO, NEUTRO
<b>Interventi:</b> <input checked="" type="checkbox"/> Ripristinato <input type="checkbox"/> Trasformato <input type="checkbox"/> Ampliato			
<b>Sottotetto</b> <input checked="" type="radio"/> DA RECUPERARE <input type="radio"/> GIA' RECUPERATO <input type="radio"/> NON PRESENTE			

**Rilevanza paesistica**

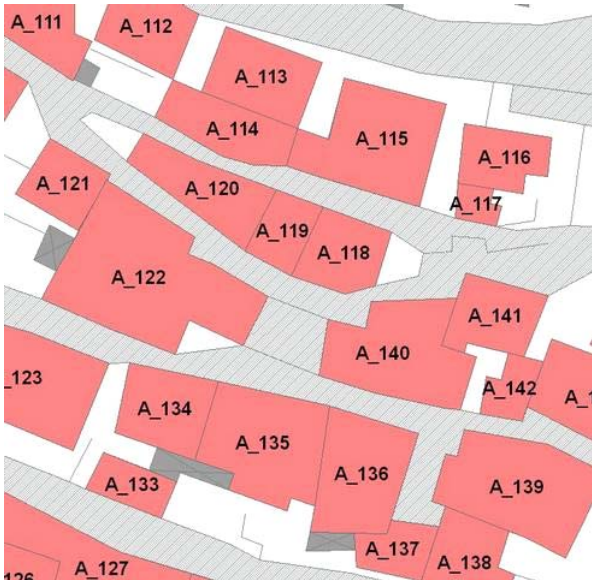
NEGATIVO, CONTRASTANTE     NEUTRO O SENZA RILIEVO     COMPLEMENTARE AL PAESAGGIO  
 CARATTERIZZANTI / SIGNIFICATIVI PER IL PAESAGGIO

**Interventi ammessi come da NORME del PdR**

1 Livello     2 Livello     3 Livello     4 Livello     5 Livello

**Note e prescrizioni aggiuntive:**

**Estratto catastale:**



**Fotografia:**



# SCHEDA DI ANALISI E PROGETTO DI TUTELA DEI NUCLEI DI ANTICA FORMAZIONE

Allegato al Piano delle Regole per il recupero, la tutela e la valorizzazione dei Nuclei di Antica Formazione

Località:	Cevo	Isolato:	A	Link:	A_141
Indirizzo:	Via S. Antonio				
Foglio:	15	Mappale:	122		

Superficie coperta: 75  
 Numero di piani: 3  
 Volume stimato: 675

**Caratteristiche generali**

PERTINENZA  
 EDIFICIO PRINCIPALE

**Vincoli**

Nessun vincolo  
 Vincolo monumentale  
 Vincolo paesaggistico

**Categorie**

POPOLARE       CIVILE  
 ECONOMICA       LUSO

**Aree scoperte**

CORTILE       VERDE PRIVATO       DEPOSITO  
 GIARDINO       PARCHEGGIO       INCOLTO  
 NESSUNA       VERDE PUBBLICO

**Epoca di costruzione**

PRIMA DEL 1919       DOPO IL 1960  
 TRA IL 1919 ED IL 1945       DI EPOCA IGNOTA  
 TRA IL 1945 ED IL 1960

**Proprietà**

PRIVATA  
 PUBBLICA  
 MISTA

**Tipologia architettonica**

PALAZZO  
 FABBRICATO RURALE  
 CASA A CORTE  
 ED PUBBLICO/RELIGIOSO  
 CASA UNIFAMILIARE  
 CASA PLURIFAMILIARE  
 CASA A SCHIERA

Condizioni igieniche generali: buone  
 Condizioni statiche generali: buone

Dotazione di posteggi pertinenziali:

Destinazione d'uso	A	B
ACCESSORI RESIDENZA	<input type="radio"/>	<input type="radio"/>
RESIDENZA	<input checked="" type="radio"/>	<input type="radio"/>
ARTIGIANATO	<input type="radio"/>	<input type="radio"/>
INDUSTRIA	<input type="radio"/>	<input type="radio"/>
NEGOZI	<input type="radio"/>	<input type="radio"/>
DEPOSITI - MAGAZZINI	<input type="radio"/>	<input type="radio"/>
UFFICI PRIVATI	<input type="radio"/>	<input type="radio"/>
CREDITO ASSICURAZIONI	<input type="radio"/>	<input type="radio"/>
STUDI PROFESSIONALI	<input type="radio"/>	<input type="radio"/>
LOCALI DA SPETTACOLO	<input type="radio"/>	<input type="radio"/>
PUBBLICI ESERCIZI	<input type="radio"/>	<input type="radio"/>

Destinazione d'uso	A	B
ATTREZZATURE RICREATIVE	<input type="radio"/>	<input type="radio"/>
ISTRUZIONE	<input type="radio"/>	<input type="radio"/>
CULTURA POLITICA	<input type="radio"/>	<input type="radio"/>
UFFICI PUBBLICI	<input type="radio"/>	<input type="radio"/>
CULTO	<input type="radio"/>	<input type="radio"/>
SANITA'	<input type="radio"/>	<input type="radio"/>
ASSISTENZA	<input type="radio"/>	<input type="radio"/>
SICUREZZA	<input type="radio"/>	<input type="radio"/>
SPORT	<input type="radio"/>	<input type="radio"/>
IMPIANTI TECNOLOGICI	<input type="radio"/>	<input type="radio"/>
SERVIZI AGRICOLI	<input type="radio"/>	<input type="radio"/>

A = Prevalente

B = Altra significativa

## Elementi architettonici significativi

<input type="checkbox"/> Archi	<input type="checkbox"/> Gronde	<input type="checkbox"/> Coperture	<input type="checkbox"/> Intonaco	<input type="checkbox"/> Affreschi	<input type="checkbox"/> Inferriate
<input type="checkbox"/> Colonne	<input type="checkbox"/> Portali	<input type="checkbox"/> Infissi	<input type="checkbox"/> Tinteggiature	<input type="checkbox"/> Poggioli	<input type="checkbox"/> Abbaini
<input type="checkbox"/> Contorni	<input type="checkbox"/> Portici	<input type="checkbox"/> Decorazioni	<input type="checkbox"/> Decorazioni pittoriche	<input type="checkbox"/> Parapetti	
<input type="checkbox"/> Cortili antichi	<input checked="" type="checkbox"/> Murature	<input type="checkbox"/> Zoccolatura	<input type="checkbox"/> Pavimentazioni		

# SCHEDA DI ANALISI E PROGETTO DI TUTELA DEI NUCLEI DI ANTICA FORMAZIONE

Allegato al Piano delle Regole per il recupero, la tutela e la valorizzazione dei Nuclei di Antica Formazione

Località:	Cevo	Isolato:	A	Link:	A_141
Indirizzo:	Via S. Antonio				
Foglio:	15	Mappale:	122		

## Stato di conservazione

INTEGRATO  
 POCO ALTERATO  
 ALTERATO  
 MOLTO ALTERATO  
 RECENTE

## Valore architettonico

NULLO  
 MODESTO  
 BUONO  
 RILEVANTE

## Stato di dissesto

NUMEROSE LESIONI  
 POCHE LESIONI  
 LESIONI NON PRESENTI

## Tipo di interesse

STORICO  
 ARCHITETTONICO  
 TIPOLOGICO  
 AMBIENTALE / DI CONTESTO  
 NESSUNO, NEUTRO

<b>Interventi:</b>	<input checked="" type="checkbox"/> Ripristinato	<input type="checkbox"/> Trasformato	<input type="checkbox"/> Ampliato
<b>Sottotetto</b>	<input checked="" type="radio"/> DA RECUPERARE	<input type="radio"/> GIA' RECUPERATO	<input type="radio"/> NON PRESENTE

## Rilevanza paesistica

NEGATIVO, CONTRASTANTE  
 NEUTRO O SENZA RILIEVO  
 COMPLEMENTARE AL PAESAGGIO  
 CARATTERIZZANTI / SIGNIFICATIVI PER IL PAESAGGIO

## Interventi ammessi come da NORME del PdR

1 Livello  
 2 Livello  
 3 Livello  
 4 Livello  
 5 Livello

<b>Note e prescrizioni aggiuntive:</b>	Non è ammessa la demolizione
--	------------------------------

## Estratto catastale:



## Fotografia:



# SCHEDA DI ANALISI E PROGETTO DI TUTELA DEI NUCLEI DI ANTICA FORMAZIONE

Allegato al Piano delle Regole per il recupero, la tutela e la valorizzazione dei Nuclei di Antica Formazione

Località: Cevo	Isolato: A	Link: A_142
Indirizzo: Via Adamello		
Foglio: 15	Mappale: 161	

Superficie coperta: 34  
 Numero di piani: 1  
 Volume stimato: 102

**Caratteristiche generali**

PERTINENZA  
 EDIFICIO PRINCIPALE

**Vincoli**

Nessun vincolo  
 Vincolo monumentale  
 Vincolo paesaggistico

**Categorie**

POPOLARE       CIVILE  
 ECONOMICA       LUSO

**Aree scoperte**

CORTILE       VERDE PRIVATO       DEPOSITO  
 GIARDINO       PARCHEGGIO       INCOLTO  
 NESSUNA       VERDE PUBBLICO

**Epoca di costruzione**

PRIMA DEL 1919       DOPO IL 1960  
 TRA IL 1919 ED IL 1945       DI EPOCA IGNOTA  
 TRA IL 1945 ED IL 1960

**Proprietà**

PRIVATA  
 PUBBLICA  
 MISTA

**Tipologia architettonica**

PALAZZO  
 FABBRICATO RURALE  
 CASA A CORTE  
 ED PUBBLICO/RELIGIOSO  
 CASA UNIFAMILIARE  
 CASA PLURIFAMILIARE  
 CASA A SCHIERA

Condizioni igieniche generali: sufficienti  
 Condizioni statiche generali: sufficienti

Dotazione di posteggi pertinenziali:

Destinazione d'uso	A	B
ACCESSORI RESIDENZA	<input type="radio"/>	<input type="radio"/>
RESIDENZA	<input checked="" type="radio"/>	<input type="radio"/>
ARTIGIANATO	<input type="radio"/>	<input type="radio"/>
INDUSTRIA	<input type="radio"/>	<input type="radio"/>
NEGOZI	<input type="radio"/>	<input type="radio"/>
DEPOSITI - MAGAZZINI	<input type="radio"/>	<input type="radio"/>
UFFICI PRIVATI	<input type="radio"/>	<input type="radio"/>
CREDITO ASSICURAZIONI	<input type="radio"/>	<input type="radio"/>
STUDI PROFESSIONALI	<input type="radio"/>	<input type="radio"/>
LOCALI DA SPETTACOLO	<input type="radio"/>	<input type="radio"/>
PUBBLICI ESERCIZI	<input type="radio"/>	<input type="radio"/>

Destinazione d'uso	A	B
ATTREZZATURE RICREATIVE	<input type="radio"/>	<input type="radio"/>
ISTRUZIONE	<input type="radio"/>	<input type="radio"/>
CULTURA POLITICA	<input type="radio"/>	<input type="radio"/>
UFFICI PUBBLICI	<input type="radio"/>	<input type="radio"/>
CULTO	<input type="radio"/>	<input type="radio"/>
SANITA'	<input type="radio"/>	<input type="radio"/>
ASSISTENZA	<input type="radio"/>	<input type="radio"/>
SICUREZZA	<input type="radio"/>	<input type="radio"/>
SPORT	<input type="radio"/>	<input type="radio"/>
IMPIANTI TECNOLOGICI	<input type="radio"/>	<input type="radio"/>
SERVIZI AGRICOLI	<input type="radio"/>	<input type="radio"/>

**A = Prevalente**  
**B = Altra significativa**

## Elementi architettonici significativi

<input type="checkbox"/> Archi	<input type="checkbox"/> Gronde	<input type="checkbox"/> Coperture	<input type="checkbox"/> Intonaco	<input type="checkbox"/> Affreschi	<input type="checkbox"/> Inferriate
<input type="checkbox"/> Colonne	<input type="checkbox"/> Portali	<input type="checkbox"/> Infissi	<input type="checkbox"/> Tinteggiature	<input type="checkbox"/> Poggioli	
<input checked="" type="checkbox"/> Contorni	<input type="checkbox"/> Portici	<input type="checkbox"/> Decorazioni	<input type="checkbox"/> Decorazioni pittoriche	<input type="checkbox"/> Abbaini	
<input type="checkbox"/> Cortili antichi	<input checked="" type="checkbox"/> Murature	<input type="checkbox"/> Zoccolatura	<input type="checkbox"/> Pavimentazioni	<input type="checkbox"/> Parapetti	

# SCHEDA DI ANALISI E PROGETTO DI TUTELA DEI NUCLEI DI ANTICA FORMAZIONE

Allegato al Piano delle Regole per il recupero, la tutela e la valorizzazione dei Nuclei di Antica Formazione

Località:	Cevo	Isolato:	A	Link:	A_142
Indirizzo:	Via Adamello				
Foglio:	15	Mappale:	161		

Stato di conservazione	Valore architettonico	Stato di dissesto	Tipo di interesse
<input type="radio"/> INTEGRO <input checked="" type="radio"/> POCO ALTERATO <input type="radio"/> ALTERATO <input type="radio"/> MOLTO ALTERATO <input type="radio"/> RECENTE	<input type="radio"/> NULLO <input checked="" type="radio"/> MODESTO <input type="radio"/> BUONO <input type="radio"/> RILEVANTE	<input type="radio"/> NUMEROSE LESIONI <input type="radio"/> POCHE LESIONI <input checked="" type="radio"/> LESIONI NON PRESENTI	<input type="radio"/> STORICO <input type="radio"/> ARCHITETTONICO <input type="radio"/> TIPOLOGICO <input checked="" type="radio"/> AMBIENTALE / DI CONTESTO <input type="radio"/> NESSUNO, NEUTRO
<b>Interventi:</b> <input checked="" type="checkbox"/> Ripristinato <input type="checkbox"/> Trasformato <input type="checkbox"/> Ampliato			
<b>Sottotetto</b> <input type="radio"/> DA RECUPERARE <input type="radio"/> GIA' RECUPERATO <input checked="" type="radio"/> NON PRESENTE			

**Rilevanza paesistica**

NEGATIVO, CONTRASTANTE     NEUTRO O SENZA RILIEVO     COMPLEMENTARE AL PAESAGGIO  
 CARATTERIZZANTI / SIGNIFICATIVI PER IL PAESAGGIO

**Interventi ammessi come da NORME del PdR**

1 Livello     2 Livello     3 Livello     4 Livello     5 Livello

**Note e prescrizioni aggiuntive:**    Non è ammessa la demolizione

**Estratto catastale:**



**Fotografia:**



# SCHEDA DI ANALISI E PROGETTO DI TUTELA DEI NUCLEI DI ANTICA FORMAZIONE

Allegato al Piano delle Regole per il recupero, la tutela e la valorizzazione dei Nuclei di Antica Formazione

Località:	Cevo	Isolato:	A	Link:	A_143
Indirizzo:	Via Adamello				
Foglio:	15	Mappale:	162 - 163 - 164		

<b>Superficie coperta:</b> 124 <b>Numero di piani:</b> 3 <b>Volume stimato:</b> 1116	<b>Caratteristiche generali</b> <input type="radio"/> PERTINENZA <input checked="" type="radio"/> EDIFICIO PRINCIPALE	<b>Vincoli</b> <input type="checkbox"/> Nessun vincolo <input type="checkbox"/> Vincolo monumentale <input type="checkbox"/> Vincolo paesaggistico
<b>Categorie</b> <input type="radio"/> POPOLARE <input checked="" type="radio"/> CIVILE <input type="radio"/> ECONOMICA <input type="radio"/> LUSO	<b>Aree scoperte</b> <input checked="" type="radio"/> CORTILE <input type="radio"/> VERDE PRIVATO <input type="radio"/> DEPOSITO <input type="radio"/> GIARDINO <input type="radio"/> PARCHEGGIO <input type="radio"/> INCOLTO <input type="radio"/> NESSUNA <input type="radio"/> VERDE PUBBLICO	<b>Epoca di costruzione</b> <input type="radio"/> PRIMA DEL 1919 <input type="radio"/> DOPO IL 1960 <input type="radio"/> TRA IL 1919 ED IL 1945 <input checked="" type="radio"/> DI EPOCA IGNOTA <input type="radio"/> TRA IL 1945 ED IL 1960
<b>Condizioni igieniche generali:</b> buone <b>Condizioni statiche generali:</b> buone	<b>Proprietà</b> <input checked="" type="radio"/> PRIVATA <input type="radio"/> PUBBLICA <input type="radio"/> MISTA	<b>Tipologia architettonica</b> <input type="radio"/> PALAZZO <input type="radio"/> FABBRICATO RURALE <input type="radio"/> CASA A CORTE <input type="radio"/> ED PUBBLICO/RELIGIOSO <input checked="" type="radio"/> CASA UNIFAMILIARE <input type="radio"/> CASA PLURIFAMILIARE <input type="radio"/> CASA A SCHIERA
<b>Dotazione di posteggi pertinenziali:</b>		

Destinazione d'uso	A	B	Destinazione d'uso	A	B
ACCESSORI RESIDENZA	<input type="radio"/>	<input type="radio"/>	ATTREZZATURE RICREATIVE	<input type="radio"/>	<input type="radio"/>
RESIDENZA	<input checked="" type="radio"/>	<input type="radio"/>	ISTRUZIONE	<input type="radio"/>	<input type="radio"/>
ARTIGIANATO	<input type="radio"/>	<input type="radio"/>	CULTURA POLITICA	<input type="radio"/>	<input type="radio"/>
INDUSTRIA	<input type="radio"/>	<input type="radio"/>	UFFICI PUBBLICI	<input type="radio"/>	<input type="radio"/>
NEGOZI	<input type="radio"/>	<input type="radio"/>	CULTO	<input type="radio"/>	<input type="radio"/>
DEPOSITI - MAGAZZINI	<input type="radio"/>	<input type="radio"/>	SANITA'	<input type="radio"/>	<input type="radio"/>
UFFICI PRIVATI	<input type="radio"/>	<input type="radio"/>	ASSISTENZA	<input type="radio"/>	<input type="radio"/>
CREDITO ASSICURAZIONI	<input type="radio"/>	<input type="radio"/>	SICUREZZA	<input type="radio"/>	<input type="radio"/>
STUDI PROFESSIONALI	<input type="radio"/>	<input type="radio"/>	SPORT	<input type="radio"/>	<input type="radio"/>
LOCALI DA SPETTACOLO	<input type="radio"/>	<input type="radio"/>	IMPIANTI TECNOLOGICI	<input type="radio"/>	<input type="radio"/>
PUBBLICI ESERCIZI	<input type="radio"/>	<input type="radio"/>	SERVIZI AGRICOLI	<input type="radio"/>	<input type="radio"/>

**A = Prevalente**  
**B = Altra significativa**

**Elementi architettonici significativi**

<input type="checkbox"/> Archi	<input type="checkbox"/> Gronde	<input type="checkbox"/> Coperture	<input type="checkbox"/> Intonaco	<input type="checkbox"/> Affreschi	<input type="checkbox"/> Inferriate
<input type="checkbox"/> Colonne	<input type="checkbox"/> Portali	<input type="checkbox"/> Infissi	<input type="checkbox"/> Tinteggiature	<input type="checkbox"/> Poggioli	<input type="checkbox"/> Abbaini
<input type="checkbox"/> Contorni	<input type="checkbox"/> Portici	<input type="checkbox"/> Decorazioni	<input type="checkbox"/> Decorazioni pittoriche	<input type="checkbox"/> Parapetti	
<input type="checkbox"/> Cortili antichi	<input checked="" type="checkbox"/> Murature	<input type="checkbox"/> Zoccolatura	<input type="checkbox"/> Pavimentazioni		

# SCHEDA DI ANALISI E PROGETTO DI TUTELA DEI NUCLEI DI ANTICA FORMAZIONE

Allegato al Piano delle Regole per il recupero, la tutela e la valorizzazione dei Nuclei di Antica Formazione

Località:	Cevo	Isolato:	A	Link:	A_143
Indirizzo:	Via Adamello				
Foglio:	15	Mappale:	162 - 163 - 164		

Stato di conservazione	Valore architettonico	Stato di dissesto	Tipo di interesse
<input type="radio"/> INTEGRO <input checked="" type="radio"/> POCO ALTERATO <input type="radio"/> ALTERATO <input type="radio"/> MOLTO ALTERATO <input type="radio"/> RECENTE	<input type="radio"/> NULLO <input checked="" type="radio"/> MODESTO <input type="radio"/> BUONO <input type="radio"/> RILEVANTE	<input type="radio"/> NUMEROSE LESIONI <input type="radio"/> POCHE LESIONI <input checked="" type="radio"/> LESIONI NON PRESENTI	<input type="radio"/> STORICO <input type="radio"/> ARCHITETTONICO <input type="radio"/> TIPOLOGICO <input checked="" type="radio"/> AMBIENTALE / DI CONTESTO <input type="radio"/> NESSUNO, NEUTRO
<b>Interventi:</b>			
	<input checked="" type="checkbox"/> Ripristinato	<input type="checkbox"/> Trasformato	<input type="checkbox"/> Ampliato
<b>Sottotetto</b>			
	<input type="radio"/> DA RECUPERARE	<input checked="" type="radio"/> GIA' RECUPERATO	<input type="radio"/> NON PRESENTE

**Rilevanza paesistica**

NEGATIVO, CONTRASTANTE    
  NEUTRO O SENZA RILIEVO    
  COMPLEMENTARE AL PAESAGGIO  
 CARATTERIZZANTI / SIGNIFICATIVI PER IL PAESAGGIO

**Interventi ammessi come da NORME del PdR**

1 Livello    
  2 Livello    
  3 Livello    
  4 Livello    
  5 Livello

**Note e prescrizioni aggiuntive:**

Non è ammessa la demolizione

**Estratto catastale:**



**Fotografia:**



# SCHEDA DI ANALISI E PROGETTO DI TUTELA DEI NUCLEI DI ANTICA FORMAZIONE

Allegato al Piano delle Regole per il recupero, la tutela e la valorizzazione dei Nuclei di Antica Formazione

Località:	Cevo	Isolato:	A	Link:	A_144
Indirizzo:	Via S. Antonio				
Foglio:	15	Mappale:	124		

Superficie coperta: 54  
 Numero di piani: 3  
 Volume stimato: 486

**Caratteristiche generali**

PERTINENZA  
 EDIFICIO PRINCIPALE

**Vincoli**

Nessun vincolo  
 Vincolo monumentale  
 Vincolo paesaggistico

**Categorie**

POPOLARE       CIVILE  
 ECONOMICA       LUSO

**Aree scoperte**

CORTILE       VERDE PRIVATO       DEPOSITO  
 GIARDINO       PARCHEGGIO       INCOLTO  
 NESSUNA       VERDE PUBBLICO

**Epoca di costruzione**

PRIMA DEL 1919       DOPO IL 1960  
 TRA IL 1919 ED IL 1945       DI EPOCA IGNOTA  
 TRA IL 1945 ED IL 1960

**Proprietà**

PRIVATA  
 PUBBLICA  
 MISTA

**Tipologia architettonica**

PALAZZO  
 FABBRICATO RURALE  
 CASA A CORTE  
 ED PUBBLICO/RELIGIOSO  
 CASA UNIFAMILIARE  
 CASA PLURIFAMILIARE  
 CASA A SCHIERA

Condizioni igieniche generali: buone

Condizioni statiche generali: buone

Dotazione di posteggi pertinenziali:

**Destinazione d'uso**

	A	B
ACCESSORI RESIDENZA	<input type="radio"/>	<input type="radio"/>
RESIDENZA	<input checked="" type="radio"/>	<input type="radio"/>
ARTIGIANATO	<input type="radio"/>	<input type="radio"/>
INDUSTRIA	<input type="radio"/>	<input type="radio"/>
NEGOZI	<input type="radio"/>	<input type="radio"/>
DEPOSITI - MAGAZZINI	<input type="radio"/>	<input type="radio"/>
UFFICI PRIVATI	<input type="radio"/>	<input type="radio"/>
CREDITO ASSICURAZIONI	<input type="radio"/>	<input type="radio"/>
STUDI PROFESSIONALI	<input type="radio"/>	<input type="radio"/>
LOCALI DA SPETTACOLO	<input type="radio"/>	<input type="radio"/>
PUBBLICI ESERCIZI	<input type="radio"/>	<input type="radio"/>

**Destinazione d'uso**

	A	B
ATTREZZATURE RICREATIVE	<input type="radio"/>	<input type="radio"/>
ISTRUZIONE	<input type="radio"/>	<input type="radio"/>
CULTURA POLITICA	<input type="radio"/>	<input type="radio"/>
UFFICI PUBBLICI	<input type="radio"/>	<input type="radio"/>
CULTO	<input type="radio"/>	<input type="radio"/>
SANITA'	<input type="radio"/>	<input type="radio"/>
ASSISTENZA	<input type="radio"/>	<input type="radio"/>
SICUREZZA	<input type="radio"/>	<input type="radio"/>
SPORT	<input type="radio"/>	<input type="radio"/>
IMPIANTI TECNOLOGICI	<input type="radio"/>	<input type="radio"/>
SERVIZI AGRICOLI	<input type="radio"/>	<input type="radio"/>

A = Prevalente

B = Altra significativa

**Elementi architettonici significativi**

<input type="checkbox"/> Archi	<input type="checkbox"/> Gronde	<input type="checkbox"/> Coperture	<input type="checkbox"/> Intonaco	<input type="checkbox"/> Affreschi	<input type="checkbox"/> Inferriate
<input type="checkbox"/> Colonne	<input type="checkbox"/> Portali	<input type="checkbox"/> Infissi	<input type="checkbox"/> Tinteggiature	<input type="checkbox"/> Poggioli	<input type="checkbox"/> Abbaini
<input type="checkbox"/> Contorni	<input type="checkbox"/> Portici	<input type="checkbox"/> Decorazioni	<input type="checkbox"/> Decorazioni pittoriche	<input type="checkbox"/> Parapetti	
<input type="checkbox"/> Cortili antichi	<input type="checkbox"/> Murature	<input type="checkbox"/> Zoccolatura	<input type="checkbox"/> Pavimentazioni		



# SCHEDA DI ANALISI E PROGETTO DI TUTELA DEI NUCLEI DI ANTICA FORMAZIONE

Allegato al Piano delle Regole per il recupero, la tutela e la valorizzazione dei Nuclei di Antica Formazione

Località:	Cevo	Isolato:	A	Link:	A_144
Indirizzo:	Via S. Antonio				
Foglio:	15	Mappale:	124		

## Stato di conservazione

- INTEGRO
- POCO ALTERATO
- ALTERATO
- MOLTO ALTERATO
- RECENTE

## Valore architettonico

- NULLO
- MODESTO
- BUONO
- RILEVANTE

## Stato di dissesto

- NUMEROSE LESIONI
- POCHE LESIONI
- LESIONI NON PRESENTI

## Tipo di interesse

- STORICO
- ARCHITETTONICO
- TIPOLOGICO
- AMBIENTALE / DI CONTESTO
- NESSUNO, NEUTRO

**Interventi:**  Ripristinato  Trasformato  Ampliato

**Sottotetto**  DA RECUPERARE  GIA' RECUPERATO  NON PRESENTE

## Rilevanza paesistica

- NEGATIVO, CONTRASTANTE
- NEUTRO O SENZA RILIEVO
- COMPLEMENTARE AL PAESAGGIO
- CARATTERIZZANTI / SIGNIFICATIVI PER IL PAESAGGIO

## Interventi ammessi come da NORME del PdR

1 Livello  2 Livello  3 Livello  4 Livello  5 Livello

Note e prescrizioni aggiuntive:

## Estratto catastale:



## Fotografia:



# SCHEDA DI ANALISI E PROGETTO DI TUTELA DEI NUCLEI DI ANTICA FORMAZIONE

Allegato al Piano delle Regole per il recupero, la tutela e la valorizzazione dei Nuclei di Antica Formazione

Località:	Cevo	Isolato:	A	Link:	A_145
Indirizzo:	Via S. Antonio				
Foglio:	15	Mappale:	71 - 72		

Superficie coperta: 119  
 Numero di piani: 4  
 Volume stimato: 1428

**Caratteristiche generali**

PERTINENZA  
 EDIFICIO PRINCIPALE

**Vincoli**

Nessun vincolo  
 Vincolo monumentale  
 Vincolo paesaggistico

**Categorie**

POPOLARE       CIVILE  
 ECONOMICA       LUSO

**Aree scoperte**

CORTILE       VERDE PRIVATO       DEPOSITO  
 GIARDINO       PARCHEGGIO       INCOLTO  
 NESSUNA       VERDE PUBBLICO

**Epoca di costruzione**

PRIMA DEL 1919       DOPO IL 1960  
 TRA IL 1919 ED IL 1945       DI EPOCA IGNOTA  
 TRA IL 1945 ED IL 1960

**Proprietà**

PRIVATA  
 PUBBLICA  
 MISTA

**Tipologia architettonica**

PALAZZO  
 FABBRICATO RURALE  
 CASA A CORTE  
 ED PUBBLICO/RELIGIOSO  
 CASA UNIFAMILIARE  
 CASA PLURIFAMILIARE  
 CASA A SCHIERA

Condizioni igieniche generali: sufficienti

Condizioni statiche generali: sufficienti

Dotazione di posteggi pertinenziali: \_\_\_\_\_

Destinazione d'uso	A	B
ACCESSORI RESIDENZA	<input type="radio"/>	<input type="radio"/>
RESIDENZA	<input checked="" type="radio"/>	<input type="radio"/>
ARTIGIANATO	<input type="radio"/>	<input type="radio"/>
INDUSTRIA	<input type="radio"/>	<input type="radio"/>
NEGOZI	<input type="radio"/>	<input type="radio"/>
DEPOSITI - MAGAZZINI	<input type="radio"/>	<input type="radio"/>
UFFICI PRIVATI	<input type="radio"/>	<input type="radio"/>
CREDITO ASSICURAZIONI	<input type="radio"/>	<input type="radio"/>
STUDI PROFESSIONALI	<input type="radio"/>	<input type="radio"/>
LOCALI DA SPETTACOLO	<input type="radio"/>	<input type="radio"/>
PUBBLICI ESERCIZI	<input type="radio"/>	<input type="radio"/>

Destinazione d'uso	A	B
ATTREZZATURE RICREATIVE	<input type="radio"/>	<input type="radio"/>
ISTRUZIONE	<input type="radio"/>	<input type="radio"/>
CULTURA POLITICA	<input type="radio"/>	<input type="radio"/>
UFFICI PUBBLICI	<input type="radio"/>	<input type="radio"/>
CULTO	<input type="radio"/>	<input type="radio"/>
SANITA'	<input type="radio"/>	<input type="radio"/>
ASSISTENZA	<input type="radio"/>	<input type="radio"/>
SICUREZZA	<input type="radio"/>	<input type="radio"/>
SPORT	<input type="radio"/>	<input type="radio"/>
IMPIANTI TECNOLOGICI	<input type="radio"/>	<input type="radio"/>
SERVIZI AGRICOLI	<input type="radio"/>	<input type="radio"/>

A = Prevalente

B = Altra significativa

## Elementi architettonici significativi

<input type="checkbox"/> Archi	<input type="checkbox"/> Gronde	<input type="checkbox"/> Coperture	<input type="checkbox"/> Intonaco	<input type="checkbox"/> Affreschi	<input type="checkbox"/> Inferriate
<input type="checkbox"/> Colonne	<input type="checkbox"/> Portali	<input type="checkbox"/> Infissi	<input type="checkbox"/> Tinteggiature	<input type="checkbox"/> Poggioli	<input type="checkbox"/> Abbaini
<input type="checkbox"/> Contorni	<input type="checkbox"/> Portici	<input type="checkbox"/> Decorazioni	<input type="checkbox"/> Decorazioni pittoriche	<input type="checkbox"/> Parapetti	
<input type="checkbox"/> Cortili antichi	<input checked="" type="checkbox"/> Murature	<input type="checkbox"/> Zoccolatura	<input type="checkbox"/> Pavimentazioni		

# SCHEDA DI ANALISI E PROGETTO DI TUTELA DEI NUCLEI DI ANTICA FORMAZIONE

Allegato al Piano delle Regole per il recupero, la tutela e la valorizzazione dei Nuclei di Antica Formazione

Località:	Cevo	Isolato:	A	Link:	A_145
Indirizzo:	Via S. Antonio				
Foglio:	15	Mappale:	71 - 72		

## Stato di conservazione

- INTEGRO
- POCO ALTERATO
- ALTERATO
- MOLTO ALTERATO
- RECENTE

## Valore architettonico

- NULLO
- MODESTO
- BUONO
- RILEVANTE

## Stato di dissesto

- NUMEROSE LESIONI
- POCHE LESIONI
- LESIONI NON PRESENTI

## Tipo di interesse

- STORICO
- ARCHITETTONICO
- TIPOLOGICO
- AMBIENTALE / DI CONTESTO
- NESSUNO, NEUTRO

## Interventi:

- Ripristinato
- Trasformato
- Ampliato

## Sottotetto

- DA RECUPERARE
- GIA' RECUPERATO
- NON PRESENTE

## Rilevanza paesistica

- NEGATIVO, CONTRASTANTE
- NEUTRO O SENZA RILIEVO
- COMPLEMENTARE AL PAESAGGIO
- CARATTERIZZANTI / SIGNIFICATIVI PER IL PAESAGGIO

## Interventi ammessi come da NORME del PdR

- 1 Livello
- 2 Livello
- 3 Livello
- 4 Livello
- 5 Livello

## Note e prescrizioni aggiuntive:

Non è ammessa la demolizione

## Estratto catastale:



## Fotografia:



# SCHEDA DI ANALISI E PROGETTO DI TUTELA DEI NUCLEI DI ANTICA FORMAZIONE

Allegato al Piano delle Regole per il recupero, la tutela e la valorizzazione dei Nuclei di Antica Formazione

Località:	Cevo	Isolato:	A	Link:	A_146
Indirizzo:	Via S. Antonio				
Foglio:	15	Mappale:	128		

Superficie coperta: 56  
 Numero di piani: 4  
 Volume stimato: 672

**Caratteristiche generali**

PERTINENZA  
 EDIFICIO PRINCIPALE

**Vincoli**

Nessun vincolo  
 Vincolo monumentale  
 Vincolo paesaggistico

**Categorie**

POPOLARE       CIVILE  
 ECONOMICA       LUSO

**Aree scoperte**

CORTILE       VERDE PRIVATO       DEPOSITO  
 GIARDINO       PARCHEGGIO       INCOLTO  
 NESSUNA       VERDE PUBBLICO

**Epoca di costruzione**

PRIMA DEL 1919       DOPO IL 1960  
 TRA IL 1919 ED IL 1945       DI EPOCA IGNOTA  
 TRA IL 1945 ED IL 1960

**Proprietà**

PRIVATA  
 PUBBLICA  
 MISTA

**Tipologia architettonica**

PALAZZO  
 FABBRICATO RURALE  
 CASA A CORTE  
 ED PUBBLICO/RELIGIOSO  
 CASA UNIFAMILIARE  
 CASA PLURIFAMILIARE  
 CASA A SCHIERA

Condizioni igieniche generali: buone

Condizioni statiche generali: buone

Dotazione di posteggi pertinenziali:

**Destinazione d'uso**

	A	B
ACCESSORI RESIDENZA	<input type="radio"/>	<input type="radio"/>
RESIDENZA	<input checked="" type="radio"/>	<input type="radio"/>
ARTIGIANATO	<input type="radio"/>	<input type="radio"/>
INDUSTRIA	<input type="radio"/>	<input type="radio"/>
NEGOZI	<input type="radio"/>	<input type="radio"/>
DEPOSITI - MAGAZZINI	<input type="radio"/>	<input type="radio"/>
UFFICI PRIVATI	<input type="radio"/>	<input type="radio"/>
CREDITO ASSICURAZIONI	<input type="radio"/>	<input type="radio"/>
STUDI PROFESSIONALI	<input type="radio"/>	<input type="radio"/>
LOCALI DA SPETTACOLO	<input type="radio"/>	<input type="radio"/>
PUBBLICI ESERCIZI	<input type="radio"/>	<input type="radio"/>

**Destinazione d'uso**

	A	B
ATTREZZATURE RICREATIVE	<input type="radio"/>	<input type="radio"/>
ISTRUZIONE	<input type="radio"/>	<input type="radio"/>
CULTURA POLITICA	<input type="radio"/>	<input type="radio"/>
UFFICI PUBBLICI	<input type="radio"/>	<input type="radio"/>
CULTO	<input type="radio"/>	<input type="radio"/>
SANITA'	<input type="radio"/>	<input type="radio"/>
ASSISTENZA	<input type="radio"/>	<input type="radio"/>
SICUREZZA	<input type="radio"/>	<input type="radio"/>
SPORT	<input type="radio"/>	<input type="radio"/>
IMPIANTI TECNOLOGICI	<input type="radio"/>	<input type="radio"/>
SERVIZI AGRICOLI	<input type="radio"/>	<input type="radio"/>

A = Prevalente

B = Altra significativa

**Elementi architettonici significativi**

<input type="checkbox"/> Archi	<input type="checkbox"/> Gronde	<input type="checkbox"/> Coperture	<input type="checkbox"/> Intonaco	<input type="checkbox"/> Affreschi	<input type="checkbox"/> Inferriate
<input type="checkbox"/> Colonne	<input type="checkbox"/> Portali	<input type="checkbox"/> Infissi	<input type="checkbox"/> Tinteggiature	<input checked="" type="checkbox"/> Poggioli	<input type="checkbox"/> Abbaini
<input type="checkbox"/> Contorni	<input type="checkbox"/> Portici	<input type="checkbox"/> Decorazioni	<input type="checkbox"/> Decorazioni pittoriche	<input type="checkbox"/> Parapetti	
<input type="checkbox"/> Cortili antichi	<input checked="" type="checkbox"/> Murature	<input type="checkbox"/> Zoccolatura	<input type="checkbox"/> Pavimentazioni		

# SCHEDA DI ANALISI E PROGETTO DI TUTELA DEI NUCLEI DI ANTICA FORMAZIONE

Allegato al Piano delle Regole per il recupero, la tutela e la valorizzazione dei Nuclei di Antica Formazione

Località:	Cevo	Isolato:	A	Link:	A_146
Indirizzo:	Via S. Antonio				
Foglio:	15	Mappale:	128		

## Stato di conservazione

- INTEGRO
- POCO ALTERATO
- ALTERATO
- MOLTO ALTERATO
- RECENTE

## Valore architettonico

- NULLO
- MODESTO
- BUONO
- RILEVANTE

## Stato di dissesto

- NUMEROSE LESIONI
- POCHE LESIONI
- LESIONI NON PRESENTI

## Tipo di interesse

- STORICO
- ARCHITETTONICO
- TIPOLOGICO
- AMBIENTALE / DI CONTESTO
- NESSUNO, NEUTRO

## Interventi:

- Ripristinato
- Trasformato
- Ampliato

## Sottotetto

- DA RECUPERARE
- GIA' RECUPERATO
- NON PRESENTE

## Rilevanza paesistica

- NEGATIVO, CONTRASTANTE
- NEUTRO O SENZA RILIEVO
- COMPLEMENTARE AL PAESAGGIO
- CARATTERIZZANTI / SIGNIFICATIVI PER IL PAESAGGIO

## Interventi ammessi come da NORME del PdR

- 1 Livello
- 2 Livello
- 3 Livello
- 4 Livello
- 5 Livello

## Note e prescrizioni aggiuntive:

Non è ammessa la demolizione

## Estratto catastale:



## Fotografia:



# SCHEDA DI ANALISI E PROGETTO DI TUTELA DEI NUCLEI DI ANTICA FORMAZIONE

Allegato al Piano delle Regole per il recupero, la tutela e la valorizzazione dei Nuclei di Antica Formazione

Località:	Cevo	Isolato:	A	Link:	A_147
Indirizzo:	Via S. Antonio				
Foglio:	15	Mappale:	129		

Superficie coperta:

Numero di piani:

Volume stimato:

**Caratteristiche generali**

PERTINENZA

EDIFICIO PRINCIPALE

**Vincoli**

Nessun vincolo

Vincolo monumentale

Vincolo paesaggistico

**Categorie**

POPOLARE       CIVILE

ECONOMICA       LUSO

**Aree scoperte**

CORTILE       VERDE PRIVATO       DEPOSITO

GIARDINO       PARCHEGGIO       INCOLTO

NESSUNA       VERDE PUBBLICO

**Epoca di costruzione**

PRIMA DEL 1919       DOPO IL 1960

TRA IL 1919 ED IL 1945       DI EPOCA IGNOTA

TRA IL 1945 ED IL 1960

**Proprietà**

PRIVATA

PUBBLICA

MISTA

**Tipologia architettonica**

PALAZZO

FABBRICATO RURALE

CASA A CORTE

ED PUBBLICO/RELIGIOSO

CASA UNIFAMILIARE

CASA PLURIFAMILIARE

CASA A SCHIERA

Condizioni igieniche generali:

Condizioni statiche generali:

Dotazione di posteggi pertinenziali:

**Destinazione d'uso**

	A	B
ACCESSORI RESIDENZA	<input checked="" type="radio"/>	<input type="radio"/>
RESIDENZA	<input type="radio"/>	<input type="radio"/>
ARTIGIANATO	<input type="radio"/>	<input type="radio"/>
INDUSTRIA	<input type="radio"/>	<input type="radio"/>
NEGOZI	<input type="radio"/>	<input type="radio"/>
DEPOSITI - MAGAZZINI	<input type="radio"/>	<input type="radio"/>
UFFICI PRIVATI	<input type="radio"/>	<input type="radio"/>
CREDITO ASSICURAZIONI	<input type="radio"/>	<input type="radio"/>
STUDI PROFESSIONALI	<input type="radio"/>	<input type="radio"/>
LOCALI DA SPETTACOLO	<input type="radio"/>	<input type="radio"/>
PUBBLICI ESERCIZI	<input type="radio"/>	<input type="radio"/>

**Destinazione d'uso**

	A	B
ATTREZZATURE RICREATIVE	<input type="radio"/>	<input type="radio"/>
ISTRUZIONE	<input type="radio"/>	<input type="radio"/>
CULTURA POLITICA	<input type="radio"/>	<input type="radio"/>
UFFICI PUBBLICI	<input type="radio"/>	<input type="radio"/>
CULTO	<input type="radio"/>	<input type="radio"/>
SANITA'	<input type="radio"/>	<input type="radio"/>
ASSISTENZA	<input type="radio"/>	<input type="radio"/>
SICUREZZA	<input type="radio"/>	<input type="radio"/>
SPORT	<input type="radio"/>	<input type="radio"/>
IMPIANTI TECNOLOGICI	<input type="radio"/>	<input type="radio"/>
SERVIZI AGRICOLI	<input type="radio"/>	<input type="radio"/>

**A = Prevalente**

**B = Altra significativa**

**Elementi architettonici significativi**

<input type="checkbox"/> Archi	<input type="checkbox"/> Gronde	<input type="checkbox"/> Coperture	<input type="checkbox"/> Intonaco	<input type="checkbox"/> Affreschi	<input type="checkbox"/> Inferriate
<input type="checkbox"/> Colonne	<input type="checkbox"/> Portali	<input type="checkbox"/> Infissi	<input type="checkbox"/> Tinteggiature	<input type="checkbox"/> Poggioli	<input type="checkbox"/> Abbaini
<input type="checkbox"/> Contorni	<input type="checkbox"/> Portici	<input type="checkbox"/> Decorazioni	<input type="checkbox"/> Decorazioni pittoriche	<input type="checkbox"/> Parapetti	
<input type="checkbox"/> Cortili antichi	<input type="checkbox"/> Murature	<input type="checkbox"/> Zoccolatura	<input type="checkbox"/> Pavimentazioni		

# SCHEMA DI ANALISI E PROGETTO DI TUTELA DEI NUCLEI DI ANTICA FORMAZIONE

Allegato al Piano delle Regole per il recupero, la tutela e la valorizzazione dei Nuclei di Antica Formazione

Località:	Cevo	Isolato:	A	Link:	A_147
Indirizzo:	Via S. Antonio				
Foglio:	15	Mappale:	129		

## Stato di conservazione

- INTEGRATO
- POCO ALTERATO
- ALTERATO
- MOLTO ALTERATO
- RECENTE

## Valore architettonico

- NULLO
- MODESTO
- BUONO
- RILEVANTE

## Stato di dissesto

- NUMEROSE LESIONI
- POCHE LESIONI
- LESIONI NON PRESENTI

## Tipo di interesse

- STORICO
- ARCHITETTONICO
- TIPOLOGICO
- AMBIENTALE / DI CONTESTO
- NESSUNO, NEUTRO

<b>Interventi:</b>	<input type="checkbox"/> Ripristinato	<input type="checkbox"/> Trasformato	<input type="checkbox"/> Ampliato
<b>Sottotetto</b>	<input type="radio"/> DA RECUPERARE	<input type="radio"/> GIA' RECUPERATO	<input checked="" type="radio"/> NON PRESENTE

## Rilevanza paesistica

- NEGATIVO, CONTRASTANTE
- NEUTRO O SENZA RILIEVO
- COMPLEMENTARE AL PAESAGGIO
- CARATTERIZZANTI / SIGNIFICATIVI PER IL PAESAGGIO

## Interventi ammessi come da NORME del PdR

<input type="checkbox"/> 1 Livello	<input type="checkbox"/> 2 Livello	<input type="checkbox"/> 3 Livello	<input checked="" type="checkbox"/> 4 Livello	<input type="checkbox"/> 5 Livello
------------------------------------	------------------------------------	------------------------------------	---	------------------------------------

<b>Note e prescrizioni aggiuntive:</b>	
--	--

## Estratto catastale:



## Fotografia:



# SCHEDA DI ANALISI E PROGETTO DI TUTELA DEI NUCLEI DI ANTICA FORMAZIONE

Allegato al Piano delle Regole per il recupero, la tutela e la valorizzazione dei Nuclei di Antica Formazione

Località:	Cevo	Isolato:	A	Link:	A_148
Indirizzo:	Via Roma				
Foglio:	15	Mappale:	129		

Superficie coperta: 50  
 Numero di piani: 4  
 Volume stimato: 600

### Caratteristiche generali

PERTINENZA  
 EDIFICIO PRINCIPALE

### Vincoli

Nessun vincolo  
 Vincolo monumentale  
 Vincolo paesaggistico

### Categorie

POPOLARE  CIVILE  
 ECONOMICA  LUSO

### Aree scoperte

CORTILE  VERDE PRIVATO  DEPOSITO  
 GIARDINO  PARCHEGGIO  INCOLTO  
 NESSUNA  VERDE PUBBLICO

### Epoca di costruzione

PRIMA DEL 1919  DOPO IL 1960  
 TRA IL 1919 ED IL 1945  DI EPOCA IGNOTA  
 TRA IL 1945 ED IL 1960

### Proprietà

PRIVATA  
 PUBBLICA  
 MISTA

### Tipologia architettonica

PALAZZO  
 FABBRICATO RURALE  
 CASA A CORTE  
 ED PUBBLICO/RELIGIOSO  
 CASA UNIFAMILIARE  
 CASA PLURIFAMILIARE  
 CASA A SCHIERA

Condizioni igieniche generali: sufficienti

Condizioni statiche generali: sufficienti

Dotazione di posteggi pertinenziali:

### Destinazione d'uso

	A	B
ACCESSORI RESIDENZA	<input type="radio"/>	<input type="radio"/>
RESIDENZA	<input checked="" type="radio"/>	<input type="radio"/>
ARTIGIANATO	<input type="radio"/>	<input type="radio"/>
INDUSTRIA	<input type="radio"/>	<input type="radio"/>
NEGOZI	<input type="radio"/>	<input type="radio"/>
DEPOSITI - MAGAZZINI	<input type="radio"/>	<input type="radio"/>
UFFICI PRIVATI	<input type="radio"/>	<input type="radio"/>
CREDITO ASSICURAZIONI	<input type="radio"/>	<input type="radio"/>
STUDI PROFESSIONALI	<input type="radio"/>	<input type="radio"/>
LOCALI DA SPETTACOLO	<input type="radio"/>	<input type="radio"/>
PUBBLICI ESERCIZI	<input type="radio"/>	<input type="radio"/>

### Destinazione d'uso

	A	B
ATTREZZATURE RICREATIVE	<input type="radio"/>	<input type="radio"/>
ISTRUZIONE	<input type="radio"/>	<input type="radio"/>
CULTURA POLITICA	<input type="radio"/>	<input type="radio"/>
UFFICI PUBBLICI	<input type="radio"/>	<input type="radio"/>
CULTO	<input type="radio"/>	<input type="radio"/>
SANITA'	<input type="radio"/>	<input type="radio"/>
ASSISTENZA	<input type="radio"/>	<input type="radio"/>
SICUREZZA	<input type="radio"/>	<input type="radio"/>
SPORT	<input type="radio"/>	<input type="radio"/>
IMPIANTI TECNOLOGICI	<input type="radio"/>	<input type="radio"/>
SERVIZI AGRICOLI	<input type="radio"/>	<input type="radio"/>

A = Prevalente

B = Altra significativa

### Elementi architettonici significativi

<input type="checkbox"/> Archi	<input type="checkbox"/> Gronde	<input type="checkbox"/> Coperture	<input type="checkbox"/> Intonaco	<input type="checkbox"/> Affreschi	<input type="checkbox"/> Inferriate
<input type="checkbox"/> Colonne	<input type="checkbox"/> Portali	<input type="checkbox"/> Infissi	<input type="checkbox"/> Tinteggiature	<input type="checkbox"/> Poggioli	<input type="checkbox"/> Abbaini
<input type="checkbox"/> Contorni	<input type="checkbox"/> Portici	<input type="checkbox"/> Decorazioni	<input type="checkbox"/> Decorazioni pittoriche	<input type="checkbox"/> Parapetti	
<input type="checkbox"/> Cortili antichi	<input checked="" type="checkbox"/> Murature	<input type="checkbox"/> Zoccolatura	<input type="checkbox"/> Pavimentazioni		



# SCHEDA DI ANALISI E PROGETTO DI TUTELA DEI NUCLEI DI ANTICA FORMAZIONE

Allegato al Piano delle Regole per il recupero, la tutela e la valorizzazione dei Nuclei di Antica Formazione

Località:	Cevo	Isolato:	A	Link:	A_148
Indirizzo:	Via Roma				
Foglio:	15	Mappale:	129		

## Stato di conservazione

INTEGRATO  
 POCO ALTERATO  
 ALTERATO  
 MOLTO ALTERATO  
 RECENTE

## Valore architettonico

NULLO  
 MODESTO  
 BUONO  
 RILEVANTE

## Stato di dissesto

NUMEROSE LESIONI  
 POCHE LESIONI  
 LESIONI NON PRESENTI

## Tipo di interesse

STORICO  
 ARCHITETTONICO  
 TIPOLOGICO  
 AMBIENTALE / DI CONTESTO  
 NESSUNO, NEUTRO

<b>Interventi:</b>	<input checked="" type="checkbox"/> Ripristinato	<input type="checkbox"/> Trasformato	<input type="checkbox"/> Ampliato
<b>Sottotetto</b>	<input type="radio"/> DA RECUPERARE	<input checked="" type="radio"/> GIA' RECUPERATO	<input type="radio"/> NON PRESENTE

## Rilevanza paesistica

NEGATIVO, CONTRASTANTE  
 NEUTRO O SENZA RILIEVO  
 COMPLEMENTARE AL PAESAGGIO  
 CARATTERIZZANTI / SIGNIFICATIVI PER IL PAESAGGIO

## Interventi ammessi come da NORME del PdR

1 Livello     2 Livello     3 Livello     4 Livello     5 Livello

<b>Note e prescrizioni aggiuntive:</b>	Non è ammessa la demolizione
--	------------------------------

## Estratto catastale:



## Fotografia:



# SCHEDA DI ANALISI E PROGETTO DI TUTELA DEI NUCLEI DI ANTICA FORMAZIONE

Allegato al Piano delle Regole per il recupero, la tutela e la valorizzazione dei Nuclei di Antica Formazione

Località:	Cevo	Isolato:	A	Link:	A_149
Indirizzo:	Via S. Antonio				
Foglio:	15	Mappale:	132		

Superficie coperta: 64

Numero di piani: 4

Volume stimato: 768

### Caratteristiche generali

- PERTINENZA  
 EDIFICIO PRINCIPALE

### Vincoli

- Nessun vincolo  
 Vincolo monumentale  
 Vincolo paesaggistico

### Categorie

- POPOLARE       CIVILE  
 ECONOMICA       LUSO

### Aree scoperte

- CORTILE       VERDE PRIVATO       DEPOSITO  
 GIARDINO       PARCHEGGIO       INCOLTO  
 NESSUNA       VERDE PUBBLICO

### Epoca di costruzione

- PRIMA DEL 1919       DOPO IL 1960  
 TRA IL 1919 ED IL 1945       DI EPOCA IGNOTA  
 TRA IL 1945 ED IL 1960

### Proprietà

- PRIVATA  
 PUBBLICA  
 MISTA

### Tipologia architettonica

- PALAZZO  
 FABBRICATO RURALE  
 CASA A CORTE  
 ED PUBBLICO/RELIGIOSO  
 CASA UNIFAMILIARE  
 CASA PLURIFAMILIARE  
 CASA A SCHIERA

Condizioni igieniche generali: buone

Condizioni statiche generali: buone

Dotazione di posteggi pertinenziali:

### Destinazione d'uso

	A	B
ACCESSORI RESIDENZA	<input type="radio"/>	<input type="radio"/>
RESIDENZA	<input checked="" type="radio"/>	<input type="radio"/>
ARTIGIANATO	<input type="radio"/>	<input type="radio"/>
INDUSTRIA	<input type="radio"/>	<input type="radio"/>
NEGOZI	<input type="radio"/>	<input type="radio"/>
DEPOSITI - MAGAZZINI	<input type="radio"/>	<input type="radio"/>
UFFICI PRIVATI	<input type="radio"/>	<input type="radio"/>
CREDITO ASSICURAZIONI	<input type="radio"/>	<input type="radio"/>
STUDI PROFESSIONALI	<input type="radio"/>	<input type="radio"/>
LOCALI DA SPETTACOLO	<input type="radio"/>	<input type="radio"/>
PUBBLICI ESERCIZI	<input type="radio"/>	<input type="radio"/>

### Destinazione d'uso

	A	B
ATTREZZATURE RICREATIVE	<input type="radio"/>	<input type="radio"/>
ISTRUZIONE	<input type="radio"/>	<input type="radio"/>
CULTURA POLITICA	<input type="radio"/>	<input type="radio"/>
UFFICI PUBBLICI	<input type="radio"/>	<input type="radio"/>
CULTO	<input type="radio"/>	<input type="radio"/>
SANITA'	<input type="radio"/>	<input type="radio"/>
ASSISTENZA	<input type="radio"/>	<input type="radio"/>
SICUREZZA	<input type="radio"/>	<input type="radio"/>
SPORT	<input type="radio"/>	<input type="radio"/>
IMPIANTI TECNOLOGICI	<input type="radio"/>	<input type="radio"/>
SERVIZI AGRICOLI	<input type="radio"/>	<input type="radio"/>

A = Prevalente

B = Altra significativa

### Elementi architettonici significativi

<input type="checkbox"/> Archi	<input type="checkbox"/> Gronde	<input type="checkbox"/> Coperture	<input type="checkbox"/> Intonaco	<input type="checkbox"/> Affreschi	<input type="checkbox"/> Inferriate
<input type="checkbox"/> Colonne	<input type="checkbox"/> Portali	<input type="checkbox"/> Infissi	<input type="checkbox"/> Tinteggiature	<input type="checkbox"/> Poggioli	
<input checked="" type="checkbox"/> Contorni	<input type="checkbox"/> Portici	<input type="checkbox"/> Decorazioni	<input type="checkbox"/> Decorazioni pittoriche	<input type="checkbox"/> Abbaini	
<input type="checkbox"/> Cortili antichi	<input checked="" type="checkbox"/> Murature	<input type="checkbox"/> Zoccolatura	<input type="checkbox"/> Pavimentazioni	<input type="checkbox"/> Parapetti	

# SCHEDA DI ANALISI E PROGETTO DI TUTELA DEI NUCLEI DI ANTICA FORMAZIONE

Allegato al Piano delle Regole per il recupero, la tutela e la valorizzazione dei Nuclei di Antica Formazione

Località:	Cevo	Isolato:	A	Link:	A_149
Indirizzo:	Via S. Antonio				
Foglio:	15	Mappale:	132		

## Stato di conservazione

- INTEGRO
- POCO ALTERATO
- ALTERATO
- MOLTO ALTERATO
- RECENTE

## Valore architettonico

- NULLO
- MODESTO
- BUONO
- RILEVANTE

## Stato di dissesto

- NUMEROSE LESIONI
- POCHE LESIONI
- LESIONI NON PRESENTI

## Tipo di interesse

- STORICO
- ARCHITETTONICO
- TIPOLOGICO
- AMBIENTALE / DI CONTESTO
- NESSUNO, NEUTRO

## Interventi:

- Ripristinato
- Trasformato
- Ampliato

## Sottotetto

- DA RECUPERARE
- GIA' RECUPERATO
- NON PRESENTE

## Rilevanza paesistica

- NEGATIVO, CONTRASTANTE
- NEUTRO O SENZA RILIEVO
- COMPLEMENTARE AL PAESAGGIO
- CARATTERIZZANTI / SIGNIFICATIVI PER IL PAESAGGIO

## Interventi ammessi come da NORME del PdR

- 1 Livello
- 2 Livello
- 3 Livello
- 4 Livello
- 5 Livello

## Note e prescrizioni aggiuntive:

Non è ammessa la demolizione

## Estratto catastale:



## Fotografia:



# SCHEDA DI ANALISI E PROGETTO DI TUTELA DEI NUCLEI DI ANTICA FORMAZIONE

Allegato al Piano delle Regole per il recupero, la tutela e la valorizzazione dei Nuclei di Antica Formazione

Località:	Cevo	Isolato:	A	Link:	A_150
Indirizzo:	Via S. Antonio				
Foglio:	15	Mappale:	127		

Superficie coperta: 128

Numero di piani: 3

Volume stimato: 1.152

### Caratteristiche generali

- PERTINENZA  
 EDIFICIO PRINCIPALE

### Vincoli

- Nessun vincolo  
 Vincolo monumentale  
 Vincolo paesaggistico

### Categorie

- POPOLARE       CIVILE  
 ECONOMICA       LUSO

### Aree scoperte

- CORTILE       VERDE PRIVATO       DEPOSITO  
 GIARDINO       PARCHEGGIO       INCOLTO  
 NESSUNA       VERDE PUBBLICO

### Epoca di costruzione

- PRIMA DEL 1919       DOPO IL 1960  
 TRA IL 1919 ED IL 1945       DI EPOCA IGNOTA  
 TRA IL 1945 ED IL 1960

### Proprietà

- PRIVATA  
 PUBBLICA  
 MISTA

### Tipologia architettonica

- PALAZZO  
 FABBRICATO RURALE  
 CASA A CORTE  
 ED PUBBLICO/RELIGIOSO  
 CASA UNIFAMILIARE  
 CASA PLURIFAMILIARE  
 CASA A SCHIERA

Condizioni igieniche generali: sufficienti

Condizioni statiche generali: sufficienti

Dotazione di posteggi pertinenziali:

### Destinazione d'uso

	A	B
ACCESSORI RESIDENZA	<input type="radio"/>	<input type="radio"/>
RESIDENZA	<input checked="" type="radio"/>	<input type="radio"/>
ARTIGIANATO	<input type="radio"/>	<input type="radio"/>
INDUSTRIA	<input type="radio"/>	<input type="radio"/>
NEGOZI	<input type="radio"/>	<input type="radio"/>
DEPOSITI - MAGAZZINI	<input type="radio"/>	<input type="radio"/>
UFFICI PRIVATI	<input type="radio"/>	<input type="radio"/>
CREDITO ASSICURAZIONI	<input type="radio"/>	<input type="radio"/>
STUDI PROFESSIONALI	<input type="radio"/>	<input type="radio"/>
LOCALI DA SPETTACOLO	<input type="radio"/>	<input type="radio"/>
PUBBLICI ESERCIZI	<input type="radio"/>	<input type="radio"/>

### Destinazione d'uso

	A	B
ATTREZZATURE RICREATIVE	<input type="radio"/>	<input type="radio"/>
ISTRUZIONE	<input type="radio"/>	<input type="radio"/>
CULTURA POLITICA	<input type="radio"/>	<input type="radio"/>
UFFICI PUBBLICI	<input type="radio"/>	<input type="radio"/>
CULTO	<input type="radio"/>	<input type="radio"/>
SANITA'	<input type="radio"/>	<input type="radio"/>
ASSISTENZA	<input type="radio"/>	<input type="radio"/>
SICUREZZA	<input type="radio"/>	<input type="radio"/>
SPORT	<input type="radio"/>	<input type="radio"/>
IMPIANTI TECNOLOGICI	<input type="radio"/>	<input type="radio"/>
SERVIZI AGRICOLI	<input type="radio"/>	<input type="radio"/>

A = Prevalente

B = Altra significativa

### Elementi architettonici significativi

<input type="checkbox"/> Archi	<input type="checkbox"/> Gronde	<input type="checkbox"/> Coperture	<input type="checkbox"/> Intonaco	<input type="checkbox"/> Affreschi	<input type="checkbox"/> Inferriate
<input type="checkbox"/> Colonne	<input type="checkbox"/> Portali	<input type="checkbox"/> Infissi	<input type="checkbox"/> Tinteggiature	<input type="checkbox"/> Poggioli	<input type="checkbox"/> Abbaini
<input type="checkbox"/> Contorni	<input type="checkbox"/> Portici	<input type="checkbox"/> Decorazioni	<input type="checkbox"/> Decorazioni pittoriche	<input type="checkbox"/> Parapetti	
<input type="checkbox"/> Cortili antichi	<input checked="" type="checkbox"/> Murature	<input type="checkbox"/> Zoccolatura	<input type="checkbox"/> Pavimentazioni		

# SCHEDA DI ANALISI E PROGETTO DI TUTELA DEI NUCLEI DI ANTICA FORMAZIONE

Allegato al Piano delle Regole per il recupero, la tutela e la valorizzazione dei Nuclei di Antica Formazione

Località:	Cevo	Isolato:	A	Link:	A_150
Indirizzo:	Via S. Antonio				
Foglio:	15	Mappale:	127		

Stato di conservazione	Valore architettonico	Stato di dissesto	Tipo di interesse
<input type="radio"/> INTEGRO <input checked="" type="radio"/> POCO ALTERATO <input type="radio"/> ALTERATO <input type="radio"/> MOLTO ALTERATO <input type="radio"/> RECENTE	<input type="radio"/> NULLO <input checked="" type="radio"/> MODESTO <input type="radio"/> BUONO <input type="radio"/> RILEVANTE	<input type="radio"/> NUMEROSE LESIONI <input type="radio"/> POCHE LESIONI <input checked="" type="radio"/> LESIONI NON PRESENTI	<input type="radio"/> STORICO <input type="radio"/> ARCHITETTONICO <input type="radio"/> TIPOLOGICO <input checked="" type="radio"/> AMBIENTALE / DI CONTESTO <input type="radio"/> NESSUNO, NEUTRO
<b>Interventi:</b> <input type="checkbox"/> Ripristinato <input checked="" type="checkbox"/> Trasformato <input type="checkbox"/> Ampliato			
<b>Sottotetto</b> <input type="radio"/> DA RECUPERARE <input type="radio"/> GIA' RECUPERATO <input checked="" type="radio"/> NON PRESENTE			

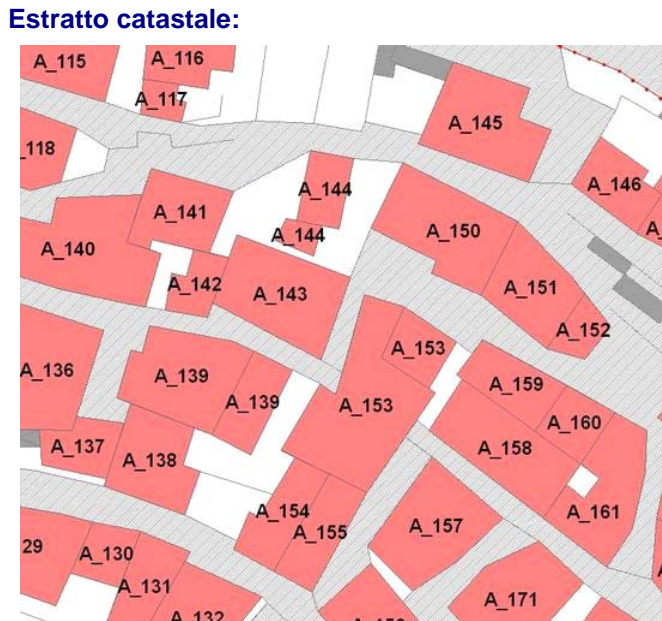
**Rilevanza paesistica**

NEGATIVO, CONTRASTANTE     NEUTRO O SENZA RILIEVO     COMPLEMENTARE AL PAESAGGIO  
 CARATTERIZZANTI / SIGNIFICATIVI PER IL PAESAGGIO

**Interventi ammessi come da NORME del PdR**

1 Livello     2 Livello     3 Livello     4 Livello     5 Livello

**Note e prescrizioni aggiuntive:** Non è ammessa la demolizione



# SCHEDA DI ANALISI E PROGETTO DI TUTELA DEI NUCLEI DI ANTICA FORMAZIONE

Allegato al Piano delle Regole per il recupero, la tutela e la valorizzazione dei Nuclei di Antica Formazione

Località:	Cevo	Isolato:	A	Link:	A_151
Indirizzo:	Via S. Antonio				
Foglio:	15	Mappale:	167		

Superficie coperta: 67  
 Numero di piani: 2  
 Volume stimato: 402

**Caratteristiche generali**

PERTINENZA  
 EDIFICIO PRINCIPALE

**Vincoli**

Nessun vincolo  
 Vincolo monumentale  
 Vincolo paesaggistico

**Categorie**

POPOLARE       CIVILE  
 ECONOMICA       LUSO

**Aree scoperte**

CORTILE       VERDE PRIVATO       DEPOSITO  
 GIARDINO       PARCHEGGIO       INCOLTO  
 NESSUNA       VERDE PUBBLICO

**Epoca di costruzione**

PRIMA DEL 1919       DOPO IL 1960  
 TRA IL 1919 ED IL 1945       DI EPOCA IGNOTA  
 TRA IL 1945 ED IL 1960

**Proprietà**

PRIVATA  
 PUBBLICA  
 MISTA

**Tipologia architettonica**

PALAZZO  
 FABBRICATO RURALE  
 CASA A CORTE  
 ED PUBBLICO/RELIGIOSO  
 CASA UNIFAMILIARE  
 CASA PLURIFAMILIARE  
 CASA A SCHIERA

Condizioni igieniche generali: sufficienti  
 Condizioni statiche generali: sufficienti

Dotazione di posteggi pertinenziali:

Destinazione d'uso	A	B
ACCESSORI RESIDENZA	<input type="radio"/>	<input type="radio"/>
RESIDENZA	<input checked="" type="radio"/>	<input type="radio"/>
ARTIGIANATO	<input type="radio"/>	<input type="radio"/>
INDUSTRIA	<input type="radio"/>	<input type="radio"/>
NEGOZI	<input type="radio"/>	<input type="radio"/>
DEPOSITI - MAGAZZINI	<input type="radio"/>	<input type="radio"/>
UFFICI PRIVATI	<input type="radio"/>	<input type="radio"/>
CREDITO ASSICURAZIONI	<input type="radio"/>	<input type="radio"/>
STUDI PROFESSIONALI	<input type="radio"/>	<input type="radio"/>
LOCALI DA SPETTACOLO	<input type="radio"/>	<input type="radio"/>
PUBBLICI ESERCIZI	<input type="radio"/>	<input type="radio"/>

Destinazione d'uso	A	B
ATTREZZATURE RICREATIVE	<input type="radio"/>	<input type="radio"/>
ISTRUZIONE	<input type="radio"/>	<input type="radio"/>
CULTURA POLITICA	<input type="radio"/>	<input type="radio"/>
UFFICI PUBBLICI	<input type="radio"/>	<input type="radio"/>
CULTO	<input type="radio"/>	<input type="radio"/>
SANITA'	<input type="radio"/>	<input type="radio"/>
ASSISTENZA	<input type="radio"/>	<input type="radio"/>
SICUREZZA	<input type="radio"/>	<input type="radio"/>
SPORT	<input type="radio"/>	<input type="radio"/>
IMPIANTI TECNOLOGICI	<input type="radio"/>	<input type="radio"/>
SERVIZI AGRICOLI	<input type="radio"/>	<input type="radio"/>

A = Prevalente

B = Altra significativa

## Elementi architettonici significativi

<input type="checkbox"/> Archi	<input type="checkbox"/> Gronde	<input type="checkbox"/> Coperture	<input type="checkbox"/> Intonaco	<input type="checkbox"/> Affreschi	<input type="checkbox"/> Inferriate
<input type="checkbox"/> Colonne	<input type="checkbox"/> Portali	<input type="checkbox"/> Infissi	<input type="checkbox"/> Tinteggiature	<input type="checkbox"/> Poggioli	<input type="checkbox"/> Abbaini
<input checked="" type="checkbox"/> Contorni	<input type="checkbox"/> Portici	<input type="checkbox"/> Decorazioni	<input type="checkbox"/> Decorazioni pittoriche	<input type="checkbox"/> Parapetti	
<input type="checkbox"/> Cortili antichi	<input checked="" type="checkbox"/> Murature	<input type="checkbox"/> Zoccolatura	<input type="checkbox"/> Pavimentazioni		

# SCHEDA DI ANALISI E PROGETTO DI TUTELA DEI NUCLEI DI ANTICA FORMAZIONE

Allegato al Piano delle Regole per il recupero, la tutela e la valorizzazione dei Nuclei di Antica Formazione

Località:	Cevo	Isolato:	A	Link:	A_151
Indirizzo:	Via S. Antonio				
Foglio:	15	Mappale:	167		

## Stato di conservazione

- INTEGRO
- POCO ALTERATO
- ALTERATO
- MOLTO ALTERATO
- RECENTE

## Valore architettonico

- NULLO
- MODESTO
- BUONO
- RILEVANTE

## Stato di dissesto

- NUMEROSE LESIONI
- POCHE LESIONI
- LESIONI NON PRESENTI

## Tipo di interesse

- STORICO
- ARCHITETTONICO
- TIPOLOGICO
- AMBIENTALE / DI CONTESTO
- NESSUNO, NEUTRO

**Interventi:**  Ripristinato  Trasformato  Ampliato

**Sottotetto**  DA RECUPERARE  GIA' RECUPERATO  NON PRESENTE

## Rilevanza paesistica

- NEGATIVO, CONTRASTANTE
- NEUTRO O SENZA RILIEVO
- COMPLEMENTARE AL PAESAGGIO
- CARATTERIZZANTI / SIGNIFICATIVI PER IL PAESAGGIO

## Interventi ammessi come da NORME del PdR

1 Livello  2 Livello  3 Livello  4 Livello  5 Livello

**Note e prescrizioni aggiuntive:** Non è ammessa la demolizione

## Estratto catastale:



## Fotografia:



# SCHEDA DI ANALISI E PROGETTO DI TUTELA DEI NUCLEI DI ANTICA FORMAZIONE

Allegato al Piano delle Regole per il recupero, la tutela e la valorizzazione dei Nuclei di Antica Formazione

Località:	Cevo	Isolato:	A	Link:	A_152
Indirizzo:	Via S. Antonio				
Foglio:	15	Mappale:	167		

Superficie coperta: 44  
 Numero di piani: 2  
 Volume stimato: 264

**Caratteristiche generali**

PERTINENZA  
 EDIFICIO PRINCIPALE

**Vincoli**

Nessun vincolo  
 Vincolo monumentale  
 Vincolo paesaggistico

**Categorie**

POPOLARE       CIVILE  
 ECONOMICA       LUSO

**Aree scoperte**

CORTILE       VERDE PRIVATO       DEPOSITO  
 GIARDINO       PARCHEGGIO       INCOLTO  
 NESSUNA       VERDE PUBBLICO

**Epoca di costruzione**

PRIMA DEL 1919       DOPO IL 1960  
 TRA IL 1919 ED IL 1945       DI EPOCA IGNOTA  
 TRA IL 1945 ED IL 1960

**Proprietà**

PRIVATA  
 PUBBLICA  
 MISTA

**Tipologia architettonica**

PALAZZO  
 FABBRICATO RURALE  
 CASA A CORTE  
 ED PUBBLICO/RELIGIOSO  
 CASA UNIFAMILIARE  
 CASA PLURIFAMILIARE  
 CASA A SCHIERA

Condizioni igieniche generali: sufficienti  
 Condizioni statiche generali: sufficienti

Dotazione di posteggi pertinenziali: \_\_\_\_\_

Destinazione d'uso	A	B
ACCESSORI RESIDENZA	<input type="radio"/>	<input type="radio"/>
RESIDENZA	<input checked="" type="radio"/>	<input type="radio"/>
ARTIGIANATO	<input type="radio"/>	<input type="radio"/>
INDUSTRIA	<input type="radio"/>	<input type="radio"/>
NEGOZI	<input type="radio"/>	<input type="radio"/>
DEPOSITI - MAGAZZINI	<input type="radio"/>	<input type="radio"/>
UFFICI PRIVATI	<input type="radio"/>	<input type="radio"/>
CREDITO ASSICURAZIONI	<input type="radio"/>	<input type="radio"/>
STUDI PROFESSIONALI	<input type="radio"/>	<input type="radio"/>
LOCALI DA SPETTACOLO	<input type="radio"/>	<input type="radio"/>
PUBBLICI ESERCIZI	<input type="radio"/>	<input type="radio"/>

Destinazione d'uso	A	B
ATTREZZATURE RICREATIVE	<input type="radio"/>	<input type="radio"/>
ISTRUZIONE	<input type="radio"/>	<input type="radio"/>
CULTURA POLITICA	<input type="radio"/>	<input type="radio"/>
UFFICI PUBBLICI	<input type="radio"/>	<input type="radio"/>
CULTO	<input type="radio"/>	<input type="radio"/>
SANITA'	<input type="radio"/>	<input type="radio"/>
ASSISTENZA	<input type="radio"/>	<input type="radio"/>
SICUREZZA	<input type="radio"/>	<input type="radio"/>
SPORT	<input type="radio"/>	<input type="radio"/>
IMPIANTI TECNOLOGICI	<input type="radio"/>	<input type="radio"/>
SERVIZI AGRICOLI	<input type="radio"/>	<input type="radio"/>

**A = Prevalente**  
**B = Altra significativa**

## Elementi architettonici significativi

<input type="checkbox"/> Archi	<input type="checkbox"/> Gronde	<input type="checkbox"/> Coperture	<input type="checkbox"/> Intonaco	<input type="checkbox"/> Affreschi	<input type="checkbox"/> Inferriate
<input type="checkbox"/> Colonne	<input type="checkbox"/> Portali	<input type="checkbox"/> Infissi	<input type="checkbox"/> Tinteggiature	<input type="checkbox"/> Poggioli	<input type="checkbox"/> Abbaini
<input type="checkbox"/> Contorni	<input type="checkbox"/> Portici	<input type="checkbox"/> Decorazioni	<input type="checkbox"/> Decorazioni pittoriche	<input type="checkbox"/> Parapetti	
<input type="checkbox"/> Cortili antichi	<input type="checkbox"/> Murature	<input type="checkbox"/> Zoccolatura	<input type="checkbox"/> Pavimentazioni		



# SCHEDA DI ANALISI E PROGETTO DI TUTELA DEI NUCLEI DI ANTICA FORMAZIONE

Allegato al Piano delle Regole per il recupero, la tutela e la valorizzazione dei Nuclei di Antica Formazione

Località:	Cevo	Isolato:	A	Link:	A_152
Indirizzo:	Via S. Antonio				
Foglio:	15	Mappale:	167		

## Stato di conservazione

INTEGRO  
 POCO ALTERATO  
 ALTERATO  
 MOLTO ALTERATO  
 RECENTE

## Valore architettonico

NULLO  
 MODESTO  
 BUONO  
 RILEVANTE

## Stato di dissesto

NUMEROSE LESIONI  
 POCHE LESIONI  
 LESIONI NON PRESENTI

## Tipo di interesse

STORICO  
 ARCHITETTONICO  
 TIPOLOGICO  
 AMBIENTALE / DI CONTESTO  
 NESSUNO, NEUTRO

<b>Interventi:</b>	<input checked="" type="checkbox"/> Ripristinato	<input type="checkbox"/> Trasformato	<input type="checkbox"/> Ampliato
<b>Sottotetto</b>	<input type="radio"/> DA RECUPERARE	<input checked="" type="radio"/> GIA' RECUPERATO	<input type="radio"/> NON PRESENTE

## Rilevanza paesistica

NEGATIVO, CONTRASTANTE  
 NEUTRO O SENZA RILIEVO  
 COMPLEMENTARE AL PAESAGGIO  
 CARATTERIZZANTI / SIGNIFICATIVI PER IL PAESAGGIO

## Interventi ammessi come da NORME del PdR

1 Livello   
  2 Livello   
  3 Livello   
  4 Livello   
  5 Livello

**Note e prescrizioni aggiuntive:**

## Estratto catastale:



## Fotografia:



# SCHEDA DI ANALISI E PROGETTO DI TUTELA DEI NUCLEI DI ANTICA FORMAZIONE

Allegato al Piano delle Regole per il recupero, la tutela e la valorizzazione dei Nuclei di Antica Formazione

Località: Cevo	Isolato: A	Link: A_153
Indirizzo: Via Adamello		
Foglio: 15	Mappale: 165 - 211 - 212	

Superficie coperta: 220

Numero di piani: 2

Volume stimato: 1320

### Caratteristiche generali

- PERTINENZA  
 EDIFICIO PRINCIPALE

### Vincoli

- Nessun vincolo  
 Vincolo monumentale  
 Vincolo paesaggistico

### Categorie

- POPOLARE       CIVILE  
 ECONOMICA       LUSO

### Aree scoperte

- CORTILE       VERDE PRIVATO       DEPOSITO  
 GIARDINO       PARCHEGGIO       INCOLTO  
 NESSUNA       VERDE PUBBLICO

### Epoca di costruzione

- PRIMA DEL 1919       DOPO IL 1960  
 TRA IL 1919 ED IL 1945       DI EPOCA IGNOTA  
 TRA IL 1945 ED IL 1960

### Proprietà

- PRIVATA  
 PUBBLICA  
 MISTA

### Tipologia architettonica

- PALAZZO  
 FABBRICATO RURALE  
 CASA A CORTE  
 ED PUBBLICO/RELIGIOSO  
 CASA UNIFAMILIARE  
 CASA PLURIFAMILIARE  
 CASA A SCHIERA

Condizioni igieniche generali: buone

Condizioni statiche generali: buone

Dotazione di posteggi pertinenziali:

### Destinazione d'uso

	A	B
ACCESSORI RESIDENZA	<input type="radio"/>	<input type="radio"/>
RESIDENZA	<input checked="" type="radio"/>	<input type="radio"/>
ARTIGIANATO	<input type="radio"/>	<input type="radio"/>
INDUSTRIA	<input type="radio"/>	<input type="radio"/>
NEGOZI	<input type="radio"/>	<input type="radio"/>
DEPOSITI - MAGAZZINI	<input type="radio"/>	<input type="radio"/>
UFFICI PRIVATI	<input type="radio"/>	<input type="radio"/>
CREDITO ASSICURAZIONI	<input type="radio"/>	<input type="radio"/>
STUDI PROFESSIONALI	<input type="radio"/>	<input type="radio"/>
LOCALI DA SPETTACOLO	<input type="radio"/>	<input type="radio"/>
PUBBLICI ESERCIZI	<input type="radio"/>	<input type="radio"/>

### Destinazione d'uso

	A	B
ATTREZZATURE RICREATIVE	<input type="radio"/>	<input type="radio"/>
ISTRUZIONE	<input type="radio"/>	<input type="radio"/>
CULTURA POLITICA	<input type="radio"/>	<input type="radio"/>
UFFICI PUBBLICI	<input type="radio"/>	<input type="radio"/>
CULTO	<input type="radio"/>	<input type="radio"/>
SANITA'	<input type="radio"/>	<input type="radio"/>
ASSISTENZA	<input type="radio"/>	<input type="radio"/>
SICUREZZA	<input type="radio"/>	<input type="radio"/>
SPORT	<input type="radio"/>	<input type="radio"/>
IMPIANTI TECNOLOGICI	<input type="radio"/>	<input type="radio"/>
SERVIZI AGRICOLI	<input type="radio"/>	<input type="radio"/>

A = Prevalente

B = Altra significativa

### Elementi architettonici significativi

<input type="checkbox"/> Archi	<input type="checkbox"/> Gronde	<input type="checkbox"/> Coperture	<input type="checkbox"/> Intonaco	<input type="checkbox"/> Affreschi	<input type="checkbox"/> Inferriate
<input type="checkbox"/> Colonne	<input type="checkbox"/> Portali	<input type="checkbox"/> Infissi	<input type="checkbox"/> Tinteggiature	<input type="checkbox"/> Poggioli	
<input checked="" type="checkbox"/> Contorni	<input type="checkbox"/> Portici	<input type="checkbox"/> Decorazioni	<input type="checkbox"/> Decorazioni pittoriche	<input type="checkbox"/> Abbaini	
<input type="checkbox"/> Cortili antichi	<input checked="" type="checkbox"/> Murature	<input type="checkbox"/> Zoccolatura	<input type="checkbox"/> Pavimentazioni	<input type="checkbox"/> Parapetti	

# SCHEDA DI ANALISI E PROGETTO DI TUTELA DEI NUCLEI DI ANTICA FORMAZIONE

Allegato al Piano delle Regole per il recupero, la tutela e la valorizzazione dei Nuclei di Antica Formazione

Località:	Cevo	Isolato:	A	Link:	A_153
Indirizzo:	Via Adamello				
Foglio:	15	Mappale:	165 - 211 - 212		

## Stato di conservazione

- INTEGRO
- POCO ALTERATO
- ALTERATO
- MOLTO ALTERATO
- RECENTE

## Valore architettonico

- NULLO
- MODESTO
- BUONO
- RILEVANTE

## Stato di dissesto

- NUMEROSE LESIONI
- POCHE LESIONI
- LESIONI NON PRESENTI

## Tipo di interesse

- STORICO
- ARCHITETTONICO
- TIPOLOGICO
- AMBIENTALE / DI CONTESTO
- NESSUNO, NEUTRO

**Interventi:**  Ripristinato  Trasformato  Ampliato

**Sottotetto**  DA RECUPERARE  GIA' RECUPERATO  NON PRESENTE

## Rilevanza paesistica

- NEGATIVO, CONTRASTANTE
- NEUTRO O SENZA RILIEVO
- COMPLEMENTARE AL PAESAGGIO
- CARATTERIZZANTI / SIGNIFICATIVI PER IL PAESAGGIO

## Interventi ammessi come da NORME del PdR

1 Livello  2 Livello  3 Livello  4 Livello  5 Livello

## Note e prescrizioni aggiuntive:

Non è ammessa la demolizione

## Estratto catastale:



## Fotografia:



# SCHEDA DI ANALISI E PROGETTO DI TUTELA DEI NUCLEI DI ANTICA FORMAZIONE

Allegato al Piano delle Regole per il recupero, la tutela e la valorizzazione dei Nuclei di Antica Formazione

Località:	Cevo	Isolato:	A	Link:	A_154
Indirizzo:	Via S. Vigilio				
Foglio:	15	Mappale:	248		

Superficie coperta: 60  
 Numero di piani: 4  
 Volume stimato: 720

**Caratteristiche generali**

PERTINENZA  
 EDIFICIO PRINCIPALE

**Vincoli**

Nessun vincolo  
 Vincolo monumentale  
 Vincolo paesaggistico

**Categorie**

POPOLARE       CIVILE  
 ECONOMICA       LUSO

**Aree scoperte**

CORTILE       VERDE PRIVATO       DEPOSITO  
 GIARDINO       PARCHEGGIO       INCOLTO  
 NESSUNA       VERDE PUBBLICO

**Epoca di costruzione**

PRIMA DEL 1919       DOPO IL 1960  
 TRA IL 1919 ED IL 1945       DI EPOCA IGNOTA  
 TRA IL 1945 ED IL 1960

**Proprietà**

PRIVATA  
 PUBBLICA  
 MISTA

**Tipologia architettonica**

PALAZZO  
 FABBRICATO RURALE  
 CASA A CORTE  
 ED PUBBLICO/RELIGIOSO  
 CASA UNIFAMILIARE  
 CASA PLURIFAMILIARE  
 CASA A SCHIERA

Condizioni igieniche generali: sufficienti  
 Condizioni statiche generali: sufficienti

Dotazione di posteggi pertinenziali: \_\_\_\_\_

Destinazione d'uso	A	B
ACCESSORI RESIDENZA	<input type="radio"/>	<input type="radio"/>
RESIDENZA	<input checked="" type="radio"/>	<input type="radio"/>
ARTIGIANATO	<input type="radio"/>	<input type="radio"/>
INDUSTRIA	<input type="radio"/>	<input type="radio"/>
NEGOZI	<input type="radio"/>	<input type="radio"/>
DEPOSITI - MAGAZZINI	<input type="radio"/>	<input type="radio"/>
UFFICI PRIVATI	<input type="radio"/>	<input type="radio"/>
CREDITO ASSICURAZIONI	<input type="radio"/>	<input type="radio"/>
STUDI PROFESSIONALI	<input type="radio"/>	<input type="radio"/>
LOCALI DA SPETTACOLO	<input type="radio"/>	<input type="radio"/>
PUBBLICI ESERCIZI	<input type="radio"/>	<input type="radio"/>

Destinazione d'uso	A	B
ATTREZZATURE RICREATIVE	<input type="radio"/>	<input type="radio"/>
ISTRUZIONE	<input type="radio"/>	<input type="radio"/>
CULTURA POLITICA	<input type="radio"/>	<input type="radio"/>
UFFICI PUBBLICI	<input type="radio"/>	<input type="radio"/>
CULTO	<input type="radio"/>	<input type="radio"/>
SANITA'	<input type="radio"/>	<input type="radio"/>
ASSISTENZA	<input type="radio"/>	<input type="radio"/>
SICUREZZA	<input type="radio"/>	<input type="radio"/>
SPORT	<input type="radio"/>	<input type="radio"/>
IMPIANTI TECNOLOGICI	<input type="radio"/>	<input type="radio"/>
SERVIZI AGRICOLI	<input type="radio"/>	<input type="radio"/>

**A = Prevalente**  
**B = Altra significativa**

## Elementi architettonici significativi

<input type="checkbox"/> Archi	<input type="checkbox"/> Gronde	<input type="checkbox"/> Coperture	<input type="checkbox"/> Intonaco	<input type="checkbox"/> Affreschi	<input type="checkbox"/> Inferriate
<input type="checkbox"/> Colonne	<input type="checkbox"/> Portali	<input type="checkbox"/> Infissi	<input type="checkbox"/> Tinteggiature	<input type="checkbox"/> Poggioli	<input type="checkbox"/> Abbaini
<input type="checkbox"/> Contorni	<input type="checkbox"/> Portici	<input type="checkbox"/> Decorazioni	<input type="checkbox"/> Decorazioni pittoriche	<input type="checkbox"/> Parapetti	
<input type="checkbox"/> Cortili antichi	<input checked="" type="checkbox"/> Murature	<input type="checkbox"/> Zoccolatura	<input type="checkbox"/> Pavimentazioni		

# SCHEDA DI ANALISI E PROGETTO DI TUTELA DEI NUCLEI DI ANTICA FORMAZIONE

Allegato al Piano delle Regole per il recupero, la tutela e la valorizzazione dei Nuclei di Antica Formazione

Località:	Cevo	Isolato:	A	Link:	A_154
Indirizzo:	Via S. Vigilio				
Foglio:	15	Mappale:	248		

## Stato di conservazione

- INTEGRATO
- POCO ALTERATO
- ALTERATO
- MOLTO ALTERATO
- RECENTE

## Valore architettonico

- NULLO
- MODESTO
- BUONO
- RILEVANTE

## Stato di dissesto

- NUMEROSE LESIONI
- POCHE LESIONI
- LESIONI NON PRESENTI

## Tipo di interesse

- STORICO
- ARCHITETTONICO
- TIPOLOGICO
- AMBIENTALE / DI CONTESTO
- NESSUNO, NEUTRO

<b>Interventi:</b>	<input type="checkbox"/> Ripristinato	<input checked="" type="checkbox"/> Trasformato	<input type="checkbox"/> Ampliato
<b>Sottotetto</b>	<input type="radio"/> DA RECUPERARE	<input checked="" type="radio"/> GIA' RECUPERATO	<input type="radio"/> NON PRESENTE

## Rilevanza paesistica

- NEGATIVO, CONTRASTANTE
- NEUTRO O SENZA RILIEVO
- COMPLEMENTARE AL PAESAGGIO
- CARATTERIZZANTI / SIGNIFICATIVI PER IL PAESAGGIO

## Interventi ammessi come da NORME del PdR

1 Livello   
 2 Livello   
 3 Livello   
 4 Livello   
 5 Livello

<b>Note e prescrizioni aggiuntive:</b>	Non è ammessa la demolizione
--	------------------------------

## Estratto catastale:



## Fotografia:



# SCHEDA DI ANALISI E PROGETTO DI TUTELA DEI NUCLEI DI ANTICA FORMAZIONE

Allegato al Piano delle Regole per il recupero, la tutela e la valorizzazione dei Nuclei di Antica Formazione

Località: Cevo	Isolato: A	Link: A_155
Indirizzo: Via S. Vigilio		
Foglio: 15	Mappale: 249	

Superficie coperta: 62  
 Numero di piani: 4  
 Volume stimato: 744

**Caratteristiche generali**

PERTINENZA  
 EDIFICIO PRINCIPALE

**Vincoli**

Nessun vincolo  
 Vincolo monumentale  
 Vincolo paesaggistico

**Categorie**

POPOLARE       CIVILE  
 ECONOMICA       LUSO

**Aree scoperte**

CORTILE       VERDE PRIVATO       DEPOSITO  
 GIARDINO       PARCHEGGIO       INCOLTO  
 NESSUNA       VERDE PUBBLICO

**Epoca di costruzione**

PRIMA DEL 1919       DOPO IL 1960  
 TRA IL 1919 ED IL 1945       DI EPOCA IGNOTA  
 TRA IL 1945 ED IL 1960

**Proprietà**

PRIVATA  
 PUBBLICA  
 MISTA

**Tipologia architettonica**

PALAZZO  
 FABBRICATO RURALE  
 CASA A CORTE  
 ED PUBBLICO/RELIGIOSO  
 CASA UNIFAMILIARE  
 CASA PLURIFAMILIARE  
 CASA A SCHIERA

Condizioni igieniche generali: sufficienti

Condizioni statiche generali: sufficienti

Dotazione di posteggi pertinenziali:

**Destinazione d'uso**

	A	B
ACCESSORI RESIDENZA	<input type="radio"/>	<input type="radio"/>
RESIDENZA	<input checked="" type="radio"/>	<input type="radio"/>
ARTIGIANATO	<input type="radio"/>	<input type="radio"/>
INDUSTRIA	<input type="radio"/>	<input type="radio"/>
NEGOZI	<input type="radio"/>	<input type="radio"/>
DEPOSITI - MAGAZZINI	<input type="radio"/>	<input type="radio"/>
UFFICI PRIVATI	<input type="radio"/>	<input type="radio"/>
CREDITO ASSICURAZIONI	<input type="radio"/>	<input type="radio"/>
STUDI PROFESSIONALI	<input type="radio"/>	<input type="radio"/>
LOCALI DA SPETTACOLO	<input type="radio"/>	<input type="radio"/>
PUBBLICI ESERCIZI	<input type="radio"/>	<input type="radio"/>

**Destinazione d'uso**

	A	B
ATTREZZATURE RICREATIVE	<input type="radio"/>	<input type="radio"/>
ISTRUZIONE	<input type="radio"/>	<input type="radio"/>
CULTURA POLITICA	<input type="radio"/>	<input type="radio"/>
UFFICI PUBBLICI	<input type="radio"/>	<input type="radio"/>
CULTO	<input type="radio"/>	<input type="radio"/>
SANITA'	<input type="radio"/>	<input type="radio"/>
ASSISTENZA	<input type="radio"/>	<input type="radio"/>
SICUREZZA	<input type="radio"/>	<input type="radio"/>
SPORT	<input type="radio"/>	<input type="radio"/>
IMPIANTI TECNOLOGICI	<input type="radio"/>	<input type="radio"/>
SERVIZI AGRICOLI	<input type="radio"/>	<input type="radio"/>

A = Prevalente

B = Altra significativa

**Elementi architettonici significativi**

<input type="checkbox"/> Archi	<input type="checkbox"/> Gronde	<input type="checkbox"/> Coperture	<input type="checkbox"/> Intonaco	<input type="checkbox"/> Affreschi	<input type="checkbox"/> Inferriate
<input type="checkbox"/> Colonne	<input type="checkbox"/> Portali	<input type="checkbox"/> Infissi	<input type="checkbox"/> Tinteggiature	<input type="checkbox"/> Poggioli	
<input type="checkbox"/> Contorni	<input type="checkbox"/> Portici	<input type="checkbox"/> Decorazioni	<input type="checkbox"/> Decorazioni pittoriche	<input type="checkbox"/> Abbaini	
<input type="checkbox"/> Cortili antichi	<input type="checkbox"/> Murature	<input type="checkbox"/> Zoccolatura	<input type="checkbox"/> Pavimentazioni	<input type="checkbox"/> Parapetti	

# SCHEDA DI ANALISI E PROGETTO DI TUTELA DEI NUCLEI DI ANTICA FORMAZIONE

Allegato al Piano delle Regole per il recupero, la tutela e la valorizzazione dei Nuclei di Antica Formazione

Località:	Cevo	Isolato:	A	Link:	A_155
Indirizzo:	Via S. Vigilio				
Foglio:	15	Mappale:	249		

## Stato di conservazione

INTEGRO  
 POCO ALTERATO  
 ALTERATO  
 MOLTO ALTERATO  
 RECENTE

## Valore architettonico

NULLO  
 MODESTO  
 BUONO  
 RILEVANTE

## Stato di dissesto

NUMEROSE LESIONI  
 POCHE LESIONI  
 LESIONI NON PRESENTI

## Tipo di interesse

STORICO  
 ARCHITETTONICO  
 TIPOLOGICO  
 AMBIENTALE / DI CONTESTO  
 NESSUNO, NEUTRO

## Interventi:

Ripristinato     Trasformato     Ampliato

## Sottotetto

DA RECUPERARE     GIA' RECUPERATO     NON PRESENTE

## Rilevanza paesistica

NEGATIVO, CONTRASTANTE     NEUTRO O SENZA RILIEVO     COMPLEMENTARE AL PAESAGGIO  
 CARATTERIZZANTI / SIGNIFICATIVI PER IL PAESAGGIO

## Interventi ammessi come da NORME del PdR

1 Livello     2 Livello     3 Livello     4 Livello     5 Livello

## Note e prescrizioni aggiuntive:

Non è ammessa la demolizione

## Estratto catastale:



## Fotografia:



# SCHEDA DI ANALISI E PROGETTO DI TUTELA DEI NUCLEI DI ANTICA FORMAZIONE

Allegato al Piano delle Regole per il recupero, la tutela e la valorizzazione dei Nuclei di Antica Formazione

Località:	Cevo	Isolato:	A	Link:	A_156
Indirizzo:	Via Trento				
Foglio:	15	Mappale:	294 - 295		

Superficie coperta: 108  
 Numero di piani: 3  
 Volume stimato: 972

**Caratteristiche generali**

PERTINENZA  
 EDIFICIO PRINCIPALE

**Vincoli**

Nessun vincolo  
 Vincolo monumentale  
 Vincolo paesaggistico

**Categorie**

POPOLARE       CIVILE  
 ECONOMICA       LUSO

**Aree scoperte**

CORTILE       VERDE PRIVATO       DEPOSITO  
 GIARDINO       PARCHEGGIO       INCOLTO  
 NESSUNA       VERDE PUBBLICO

**Epoca di costruzione**

PRIMA DEL 1919       DOPO IL 1960  
 TRA IL 1919 ED IL 1945       DI EPOCA IGNOTA  
 TRA IL 1945 ED IL 1960

**Proprietà**

PRIVATA  
 PUBBLICA  
 MISTA

**Tipologia architettonica**

PALAZZO  
 FABBRICATO RURALE  
 CASA A CORTE  
 ED PUBBLICO/RELIGIOSO  
 CASA UNIFAMILIARE  
 CASA PLURIFAMILIARE  
 CASA A SCHIERA

Condizioni igieniche generali: sufficienti

Condizioni statiche generali: sufficienti

Dotazione di posteggi pertinenziali:

**Destinazione d'uso**

	A	B
ACCESSORI RESIDENZA	<input type="radio"/>	<input type="radio"/>
RESIDENZA	<input checked="" type="radio"/>	<input type="radio"/>
ARTIGIANATO	<input type="radio"/>	<input type="radio"/>
INDUSTRIA	<input type="radio"/>	<input type="radio"/>
NEGOZI	<input type="radio"/>	<input type="radio"/>
DEPOSITI - MAGAZZINI	<input type="radio"/>	<input type="radio"/>
UFFICI PRIVATI	<input type="radio"/>	<input type="radio"/>
CREDITO ASSICURAZIONI	<input type="radio"/>	<input type="radio"/>
STUDI PROFESSIONALI	<input type="radio"/>	<input type="radio"/>
LOCALI DA SPETTACOLO	<input type="radio"/>	<input type="radio"/>
PUBBLICI ESERCIZI	<input type="radio"/>	<input type="radio"/>

**Destinazione d'uso**

	A	B
ATTREZZATURE RICREATIVE	<input type="radio"/>	<input type="radio"/>
ISTRUZIONE	<input type="radio"/>	<input type="radio"/>
CULTURA POLITICA	<input type="radio"/>	<input type="radio"/>
UFFICI PUBBLICI	<input type="radio"/>	<input type="radio"/>
CULTO	<input type="radio"/>	<input type="radio"/>
SANITA'	<input type="radio"/>	<input type="radio"/>
ASSISTENZA	<input type="radio"/>	<input type="radio"/>
SICUREZZA	<input type="radio"/>	<input type="radio"/>
SPORT	<input type="radio"/>	<input type="radio"/>
IMPIANTI TECNOLOGICI	<input type="radio"/>	<input type="radio"/>
SERVIZI AGRICOLI	<input type="radio"/>	<input type="radio"/>

A = Prevalente

B = Altra significativa

**Elementi architettonici significativi**

<input type="checkbox"/> Archi	<input type="checkbox"/> Gronde	<input type="checkbox"/> Coperture	<input type="checkbox"/> Intonaco	<input type="checkbox"/> Affreschi	<input type="checkbox"/> Inferriate
<input type="checkbox"/> Colonne	<input type="checkbox"/> Portali	<input type="checkbox"/> Infissi	<input type="checkbox"/> Tinteggiature	<input type="checkbox"/> Poggioli	<input type="checkbox"/> Abbaini
<input checked="" type="checkbox"/> Contorni	<input type="checkbox"/> Portici	<input type="checkbox"/> Decorazioni	<input type="checkbox"/> Decorazioni pittoriche	<input type="checkbox"/> Parapetti	
<input type="checkbox"/> Cortili antichi	<input checked="" type="checkbox"/> Murature	<input type="checkbox"/> Zoccolatura	<input type="checkbox"/> Pavimentazioni		



# SCHEDA DI ANALISI E PROGETTO DI TUTELA DEI NUCLEI DI ANTICA FORMAZIONE

Allegato al Piano delle Regole per il recupero, la tutela e la valorizzazione dei Nuclei di Antica Formazione

Località:	Cevo	Isolato:	A	Link:	A_156
Indirizzo:	Via Trento				
Foglio:	15	Mappale:	294 - 295		

## Stato di conservazione

- INTEGRO
- POCO ALTERATO
- ALTERATO
- MOLTO ALTERATO
- RECENTE

## Valore architettonico

- NULLO
- MODESTO
- BUONO
- RILEVANTE

## Stato di dissesto

- NUMEROSE LESIONI
- POCHE LESIONI
- LESIONI NON PRESENTI

## Tipo di interesse

- STORICO
- ARCHITETTONICO
- TIPOLOGICO
- AMBIENTALE / DI CONTESTO
- NESSUNO, NEUTRO

<b>Interventi:</b>	<input checked="" type="checkbox"/> Ripristinato	<input type="checkbox"/> Trasformato	<input type="checkbox"/> Ampliato
<b>Sottotetto</b>	<input type="radio"/> DA RECUPERARE	<input checked="" type="radio"/> GIA' RECUPERATO	<input type="radio"/> NON PRESENTE

## Rilevanza paesistica

- NEGATIVO, CONTRASTANTE
- NEUTRO O SENZA RILIEVO
- COMPLEMENTARE AL PAESAGGIO
- CARATTERIZZANTI / SIGNIFICATIVI PER IL PAESAGGIO

## Interventi ammessi come da NORME del PdR

- 1 Livello
- 2 Livello
- 3 Livello
- 4 Livello
- 5 Livello

<b>Note e prescrizioni aggiuntive:</b>	Non è ammessa la demolizione
--	------------------------------

## Estratto catastale:



## Fotografia:



# SCHEDA DI ANALISI E PROGETTO DI TUTELA DEI NUCLEI DI ANTICA FORMAZIONE

Allegato al Piano delle Regole per il recupero, la tutela e la valorizzazione dei Nuclei di Antica Formazione

Località:	Cevo	Isolato:	A	Link:	A_157
Indirizzo:	Via Adamello				
Foglio:	15	Mappale:	250		

Superficie coperta: 117  
 Numero di piani: 3  
 Volume stimato: 1053

**Caratteristiche generali**

PERTINENZA  
 EDIFICIO PRINCIPALE

**Vincoli**

Nessun vincolo  
 Vincolo monumentale  
 Vincolo paesaggistico

**Categorie**

POPOLARE       CIVILE  
 ECONOMICA       LUSO

**Aree scoperte**

CORTILE       VERDE PRIVATO       DEPOSITO  
 GIARDINO       PARCHEGGIO       INCOLTO  
 NESSUNA       VERDE PUBBLICO

**Epoca di costruzione**

PRIMA DEL 1919       DOPO IL 1960  
 TRA IL 1919 ED IL 1945       DI EPOCA IGNOTA  
 TRA IL 1945 ED IL 1960

**Proprietà**

PRIVATA  
 PUBBLICA  
 MISTA

**Tipologia architettonica**

PALAZZO  
 FABBRICATO RURALE  
 CASA A CORTE  
 ED PUBBLICO/RELIGIOSO  
 CASA UNIFAMILIARE  
 CASA PLURIFAMILIARE  
 CASA A SCHIERA

Condizioni igieniche generali: insufficienti

Condizioni statiche generali: insufficienti

Dotazione di posteggi pertinenziali:

Destinazione d'uso	A	B
ACCESSORI RESIDENZA	<input type="radio"/>	<input type="radio"/>
RESIDENZA	<input checked="" type="radio"/>	<input type="radio"/>
ARTIGIANATO	<input type="radio"/>	<input type="radio"/>
INDUSTRIA	<input type="radio"/>	<input type="radio"/>
NEGOZI	<input type="radio"/>	<input type="radio"/>
DEPOSITI - MAGAZZINI	<input type="radio"/>	<input type="radio"/>
UFFICI PRIVATI	<input type="radio"/>	<input type="radio"/>
CREDITO ASSICURAZIONI	<input type="radio"/>	<input type="radio"/>
STUDI PROFESSIONALI	<input type="radio"/>	<input type="radio"/>
LOCALI DA SPETTACOLO	<input type="radio"/>	<input type="radio"/>
PUBBLICI ESERCIZI	<input type="radio"/>	<input type="radio"/>

Destinazione d'uso	A	B
ATTREZZATURE RICREATIVE	<input type="radio"/>	<input type="radio"/>
ISTRUZIONE	<input type="radio"/>	<input type="radio"/>
CULTURA POLITICA	<input type="radio"/>	<input type="radio"/>
UFFICI PUBBLICI	<input type="radio"/>	<input type="radio"/>
CULTO	<input type="radio"/>	<input type="radio"/>
SANITA'	<input type="radio"/>	<input type="radio"/>
ASSISTENZA	<input type="radio"/>	<input type="radio"/>
SICUREZZA	<input type="radio"/>	<input type="radio"/>
SPORT	<input type="radio"/>	<input type="radio"/>
IMPIANTI TECNOLOGICI	<input type="radio"/>	<input type="radio"/>
SERVIZI AGRICOLI	<input type="radio"/>	<input type="radio"/>

A = Prevalente

B = Altra significativa

## Elementi architettonici significativi

<input type="checkbox"/> Archi	<input type="checkbox"/> Gronde	<input type="checkbox"/> Coperture	<input type="checkbox"/> Intonaco	<input type="checkbox"/> Affreschi	<input type="checkbox"/> Inferriate
<input type="checkbox"/> Colonne	<input type="checkbox"/> Portali	<input type="checkbox"/> Infissi	<input type="checkbox"/> Tinteggiature	<input checked="" type="checkbox"/> Poggioli	<input type="checkbox"/> Abbaini
<input checked="" type="checkbox"/> Contorni	<input type="checkbox"/> Portici	<input type="checkbox"/> Decorazioni	<input type="checkbox"/> Decorazioni pittoriche	<input type="checkbox"/> Parapetti	
<input type="checkbox"/> Cortili antichi	<input checked="" type="checkbox"/> Murature	<input type="checkbox"/> Zoccolatura	<input type="checkbox"/> Pavimentazioni		

# SCHEDA DI ANALISI E PROGETTO DI TUTELA DEI NUCLEI DI ANTICA FORMAZIONE

Allegato al Piano delle Regole per il recupero, la tutela e la valorizzazione dei Nuclei di Antica Formazione

Località:	Cevo	Isolato:	A	Link:	A_157
Indirizzo:	Via Adamello				
Foglio:	15	Mappale:	250		

Stato di conservazione	Valore architettonico	Stato di dissesto	Tipo di interesse
<input type="radio"/> INTEGRO <input checked="" type="radio"/> POCO ALTERATO <input type="radio"/> ALTERATO <input type="radio"/> MOLTO ALTERATO <input type="radio"/> RECENTE	<input type="radio"/> NULLO <input type="radio"/> MODESTO <input checked="" type="radio"/> BUONO <input type="radio"/> RILEVANTE	<input type="radio"/> NUMEROSE LESIONI <input type="radio"/> POCHE LESIONI <input checked="" type="radio"/> LESIONI NON PRESENTI	<input type="radio"/> STORICO <input type="radio"/> ARCHITETTONICO <input checked="" type="radio"/> TIPOLOGICO <input type="radio"/> AMBIENTALE / DI CONTESTO <input type="radio"/> NESSUNO, NEUTRO
<b>Interventi:</b> <input type="checkbox"/> Ripristinato <input type="checkbox"/> Trasformato <input type="checkbox"/> Ampliato			
<b>Sottotetto</b> <input type="radio"/> DA RECUPERARE <input type="radio"/> GIA' RECUPERATO <input checked="" type="radio"/> NON PRESENTE			

**Rilevanza paesistica**

NEGATIVO, CONTRASTANTE     NEUTRO O SENZA RILIEVO     COMPLEMENTARE AL PAESAGGIO  
 CARATTERIZZANTI / SIGNIFICATIVI PER IL PAESAGGIO

**Interventi ammessi come da NORME del PdR**

1 Livello     2 Livello     3 Livello     4 Livello     5 Livello

**Note e prescrizioni aggiuntive:**

Si prescrive la conservazione di tutti gli elementi caratteristici dell'edilizia storica consolidata

**Estratto catastale:**



**Fotografia:**



# SCHEDA DI ANALISI E PROGETTO DI TUTELA DEI NUCLEI DI ANTICA FORMAZIONE

Allegato al Piano delle Regole per il recupero, la tutela e la valorizzazione dei Nuclei di Antica Formazione

Località: Cevo	Isolato: A	Link: A_158
Indirizzo: Via Adamello		
Foglio: 15	Mappale: 214	

Superficie coperta: 119  
 Numero di piani: 3  
 Volume stimato: 1071

**Caratteristiche generali**

PERTINENZA  
 EDIFICIO PRINCIPALE

**Vincoli**

Nessun vincolo  
 Vincolo monumentale  
 Vincolo paesaggistico

**Categorie**

POPOLARE       CIVILE  
 ECONOMICA       LUSO

**Aree scoperte**

CORTILE       VERDE PRIVATO       DEPOSITO  
 GIARDINO       PARCHEGGIO       INCOLTO  
 NESSUNA       VERDE PUBBLICO

**Epoca di costruzione**

PRIMA DEL 1919       DOPO IL 1960  
 TRA IL 1919 ED IL 1945       DI EPOCA IGNOTA  
 TRA IL 1945 ED IL 1960

**Proprietà**

PRIVATA  
 PUBBLICA  
 MISTA

**Tipologia architettonica**

PALAZZO  
 FABBRICATO RURALE  
 CASA A CORTE  
 ED PUBBLICO/RELIGIOSO  
 CASA UNIFAMILIARE  
 CASA PLURIFAMILIARE  
 CASA A SCHIERA

Condizioni igieniche generali: sufficienti

Condizioni statiche generali: sufficienti

Dotazione di posteggi pertinenziali:

**Destinazione d'uso**

	A	B
ACCESSORI RESIDENZA	<input type="radio"/>	<input type="radio"/>
RESIDENZA	<input checked="" type="radio"/>	<input type="radio"/>
ARTIGIANATO	<input type="radio"/>	<input type="radio"/>
INDUSTRIA	<input type="radio"/>	<input type="radio"/>
NEGOZI	<input type="radio"/>	<input type="radio"/>
DEPOSITI - MAGAZZINI	<input type="radio"/>	<input type="radio"/>
UFFICI PRIVATI	<input type="radio"/>	<input type="radio"/>
CREDITO ASSICURAZIONI	<input type="radio"/>	<input type="radio"/>
STUDI PROFESSIONALI	<input type="radio"/>	<input type="radio"/>
LOCALI DA SPETTACOLO	<input type="radio"/>	<input type="radio"/>
PUBBLICI ESERCIZI	<input type="radio"/>	<input type="radio"/>

**Destinazione d'uso**

	A	B
ATTREZZATURE RICREATIVE	<input type="radio"/>	<input type="radio"/>
ISTRUZIONE	<input type="radio"/>	<input type="radio"/>
CULTURA POLITICA	<input type="radio"/>	<input type="radio"/>
UFFICI PUBBLICI	<input type="radio"/>	<input type="radio"/>
CULTO	<input type="radio"/>	<input type="radio"/>
SANITA'	<input type="radio"/>	<input type="radio"/>
ASSISTENZA	<input type="radio"/>	<input type="radio"/>
SICUREZZA	<input type="radio"/>	<input type="radio"/>
SPORT	<input type="radio"/>	<input type="radio"/>
IMPIANTI TECNOLOGICI	<input type="radio"/>	<input type="radio"/>
SERVIZI AGRICOLI	<input type="radio"/>	<input type="radio"/>

A = Prevalente

B = Altra significativa

**Elementi architettonici significativi**

<input type="checkbox"/> Archi	<input type="checkbox"/> Gronde	<input type="checkbox"/> Coperture	<input type="checkbox"/> Intonaco	<input type="checkbox"/> Affreschi	<input type="checkbox"/> Inferriate
<input type="checkbox"/> Colonne	<input type="checkbox"/> Portali	<input type="checkbox"/> Infissi	<input type="checkbox"/> Tinteggiature	<input type="checkbox"/> Poggioli	
<input type="checkbox"/> Contorni	<input type="checkbox"/> Portici	<input type="checkbox"/> Decorazioni	<input type="checkbox"/> Decorazioni pittoriche	<input type="checkbox"/> Abbaini	
<input type="checkbox"/> Cortili antichi	<input checked="" type="checkbox"/> Murature	<input type="checkbox"/> Zoccolatura	<input type="checkbox"/> Pavimentazioni	<input type="checkbox"/> Parapetti	

# SCHEMA DI ANALISI E PROGETTO DI TUTELA DEI NUCLEI DI ANTICA FORMAZIONE

Allegato al Piano delle Regole per il recupero, la tutela e la valorizzazione dei Nuclei di Antica Formazione

Località:	Cevo	Isolato:	A	Link:	A_158
Indirizzo:	Via Adamello				
Foglio:	15	Mappale:	214		

## Stato di conservazione

- INTEGRO
- POCO ALTERATO
- ALTERATO
- MOLTO ALTERATO
- RECENTE

## Valore architettonico

- NULLO
- MODESTO
- BUONO
- RILEVANTE

## Stato di dissesto

- NUMEROSE LESIONI
- POCHE LESIONI
- LESIONI NON PRESENTI

## Tipo di interesse

- STORICO
- ARCHITETTONICO
- TIPOLOGICO
- AMBIENTALE / DI CONTESTO
- NESSUNO, NEUTRO

### Interventi:

- Ripristinato
- Trasformato
- Ampliato

### Sottotetto

- DA RECUPERARE
- GIA' RECUPERATO
- NON PRESENTE

## Rilevanza paesistica

- NEGATIVO, CONTRASTANTE
- NEUTRO O SENZA RILIEVO
- COMPLEMENTARE AL PAESAGGIO
- CARATTERIZZANTI / SIGNIFICATIVI PER IL PAESAGGIO

## Interventi ammessi come da NORME del PdR

- 1 Livello
- 2 Livello
- 3 Livello
- 4 Livello
- 5 Livello

### Note e prescrizioni aggiuntive:

Non è ammessa la demolizione

## Estratto catastale:



## Fotografia:



# SCHEDA DI ANALISI E PROGETTO DI TUTELA DEI NUCLEI DI ANTICA FORMAZIONE

Allegato al Piano delle Regole per il recupero, la tutela e la valorizzazione dei Nuclei di Antica Formazione

Località: Cevo	Isolato: A	Link: A_159
Indirizzo: Via		
Foglio: 15	Mappale: 213	

Superficie coperta: 61  
 Numero di piani: 2  
 Volume stimato: 366

**Caratteristiche generali**

PERTINENZA  
 EDIFICIO PRINCIPALE

**Vincoli**

Nessun vincolo  
 Vincolo monumentale  
 Vincolo paesaggistico

**Categorie**

POPOLARE       CIVILE  
 ECONOMICA       LUSO

**Aree scoperte**

CORTILE       VERDE PRIVATO       DEPOSITO  
 GIARDINO       PARCHEGGIO       INCOLTO  
 NESSUNA       VERDE PUBBLICO

**Epoca di costruzione**

PRIMA DEL 1919       DOPO IL 1960  
 TRA IL 1919 ED IL 1945       DI EPOCA IGNOTA  
 TRA IL 1945 ED IL 1960

**Proprietà**

PRIVATA  
 PUBBLICA  
 MISTA

**Tipologia architettonica**

PALAZZO  
 FABBRICATO RURALE  
 CASA A CORTE  
 ED PUBBLICO/RELIGIOSO  
 CASA UNIFAMILIARE  
 CASA PLURIFAMILIARE  
 CASA A SCHIERA

Condizioni igieniche generali: sufficienti

Condizioni statiche generali: sufficienti

Dotazione di posteggi pertinenziali:

**Destinazione d'uso**

	A	B
ACCESSORI RESIDENZA	<input type="radio"/>	<input type="radio"/>
RESIDENZA	<input checked="" type="radio"/>	<input type="radio"/>
ARTIGIANATO	<input type="radio"/>	<input type="radio"/>
INDUSTRIA	<input type="radio"/>	<input type="radio"/>
NEGOZI	<input type="radio"/>	<input type="radio"/>
DEPOSITI - MAGAZZINI	<input type="radio"/>	<input type="radio"/>
UFFICI PRIVATI	<input type="radio"/>	<input type="radio"/>
CREDITO ASSICURAZIONI	<input type="radio"/>	<input type="radio"/>
STUDI PROFESSIONALI	<input type="radio"/>	<input type="radio"/>
LOCALI DA SPETTACOLO	<input type="radio"/>	<input type="radio"/>
PUBBLICI ESERCIZI	<input type="radio"/>	<input type="radio"/>

**Destinazione d'uso**

	A	B
ATTREZZATURE RICREATIVE	<input type="radio"/>	<input type="radio"/>
ISTRUZIONE	<input type="radio"/>	<input type="radio"/>
CULTURA POLITICA	<input type="radio"/>	<input type="radio"/>
UFFICI PUBBLICI	<input type="radio"/>	<input type="radio"/>
CULTO	<input type="radio"/>	<input type="radio"/>
SANITA'	<input type="radio"/>	<input type="radio"/>
ASSISTENZA	<input type="radio"/>	<input type="radio"/>
SICUREZZA	<input type="radio"/>	<input type="radio"/>
SPORT	<input type="radio"/>	<input type="radio"/>
IMPIANTI TECNOLOGICI	<input type="radio"/>	<input type="radio"/>
SERVIZI AGRICOLI	<input type="radio"/>	<input type="radio"/>

A = Prevalente

B = Altra significativa

**Elementi architettonici significativi**

<input type="checkbox"/> Archi	<input type="checkbox"/> Gronde	<input type="checkbox"/> Coperture	<input type="checkbox"/> Intonaco	<input type="checkbox"/> Affreschi	<input type="checkbox"/> Inferriate
<input type="checkbox"/> Colonne	<input type="checkbox"/> Portali	<input type="checkbox"/> Infissi	<input type="checkbox"/> Tinteggiature	<input type="checkbox"/> Poggioli	
<input type="checkbox"/> Contorni	<input type="checkbox"/> Portici	<input type="checkbox"/> Decorazioni	<input type="checkbox"/> Decorazioni pittoriche	<input type="checkbox"/> Abbaini	
<input type="checkbox"/> Cortili antichi	<input checked="" type="checkbox"/> Murature	<input type="checkbox"/> Zoccolatura	<input type="checkbox"/> Pavimentazioni	<input type="checkbox"/> Parapetti	

# SCHEDA DI ANALISI E PROGETTO DI TUTELA DEI NUCLEI DI ANTICA FORMAZIONE

Allegato al Piano delle Regole per il recupero, la tutela e la valorizzazione dei Nuclei di Antica Formazione

Località:	Cevo	Isolato:	A	Link:	A_159
Indirizzo:	Via				
Foglio:	15	Mappale:	213		

## Stato di conservazione

INTEGRO  
 POCO ALTERATO  
 ALTERATO  
 MOLTO ALTERATO  
 RECENTE

## Valore architettonico

NULLO  
 MODESTO  
 BUONO  
 RILEVANTE

## Stato di dissesto

NUMEROSE LESIONI  
 POCHE LESIONI  
 LESIONI NON PRESENTI

## Tipo di interesse

STORICO  
 ARCHITETTONICO  
 TIPOLOGICO  
 AMBIENTALE / DI CONTESTO  
 NESSUNO, NEUTRO

### Interventi:

Ripristinato     Trasformato     Ampliato

### Sottotetto

DA RECUPERARE     GIA' RECUPERATO     NON PRESENTE

## Rilevanza paesistica

NEGATIVO, CONTRASTANTE     NEUTRO O SENZA RILIEVO     COMPLEMENTARE AL PAESAGGIO  
 CARATTERIZZANTI / SIGNIFICATIVI PER IL PAESAGGIO

## Interventi ammessi come da NORME del PdR

1 Livello     2 Livello     3 Livello     4 Livello     5 Livello

### Note e prescrizioni aggiuntive:

Non è ammessa la demolizione

## Estratto catastale:



## Fotografia:



# SCHEDA DI ANALISI E PROGETTO DI TUTELA DEI NUCLEI DI ANTICA FORMAZIONE

Allegato al Piano delle Regole per il recupero, la tutela e la valorizzazione dei Nuclei di Antica Formazione

Località: Cevo	Isolato: A	Link: A_160
Indirizzo: Via		
Foglio: 15	Mappale: 215	

Superficie coperta: 42  
 Numero di piani: 2  
 Volume stimato: 252

**Caratteristiche generali**

PERTINENZA  
 EDIFICIO PRINCIPALE

**Vincoli**

Nessun vincolo  
 Vincolo monumentale  
 Vincolo paesaggistico

**Categorie**

POPOLARE       CIVILE  
 ECONOMICA       LUSO

**Aree scoperte**

CORTILE       VERDE PRIVATO       DEPOSITO  
 GIARDINO       PARCHEGGIO       INCOLTO  
 NESSUNA       VERDE PUBBLICO

**Epoca di costruzione**

PRIMA DEL 1919       DOPO IL 1960  
 TRA IL 1919 ED IL 1945       DI EPOCA IGNOTA  
 TRA IL 1945 ED IL 1960

**Proprietà**

PRIVATA  
 PUBBLICA  
 MISTA

**Tipologia architettonica**

PALAZZO  
 FABBRICATO RURALE  
 CASA A CORTE  
 ED PUBBLICO/RELIGIOSO  
 CASA UNIFAMILIARE  
 CASA PLURIFAMILIARE  
 CASA A SCHIERA

Condizioni igieniche generali: sufficienti

Condizioni statiche generali: sufficienti

Dotazione di posteggi pertinenziali:

**Destinazione d'uso**

	A	B
ACCESSORI RESIDENZA	<input type="radio"/>	<input type="radio"/>
RESIDENZA	<input checked="" type="radio"/>	<input type="radio"/>
ARTIGIANATO	<input type="radio"/>	<input type="radio"/>
INDUSTRIA	<input type="radio"/>	<input type="radio"/>
NEGOZI	<input type="radio"/>	<input type="radio"/>
DEPOSITI - MAGAZZINI	<input type="radio"/>	<input type="radio"/>
UFFICI PRIVATI	<input type="radio"/>	<input type="radio"/>
CREDITO ASSICURAZIONI	<input type="radio"/>	<input type="radio"/>
STUDI PROFESSIONALI	<input type="radio"/>	<input type="radio"/>
LOCALI DA SPETTACOLO	<input type="radio"/>	<input type="radio"/>
PUBBLICI ESERCIZI	<input type="radio"/>	<input type="radio"/>

**Destinazione d'uso**

	A	B
ATTREZZATURE RICREATIVE	<input type="radio"/>	<input type="radio"/>
ISTRUZIONE	<input type="radio"/>	<input type="radio"/>
CULTURA POLITICA	<input type="radio"/>	<input type="radio"/>
UFFICI PUBBLICI	<input type="radio"/>	<input type="radio"/>
CULTO	<input type="radio"/>	<input type="radio"/>
SANITA'	<input type="radio"/>	<input type="radio"/>
ASSISTENZA	<input type="radio"/>	<input type="radio"/>
SICUREZZA	<input type="radio"/>	<input type="radio"/>
SPORT	<input type="radio"/>	<input type="radio"/>
IMPIANTI TECNOLOGICI	<input type="radio"/>	<input type="radio"/>
SERVIZI AGRICOLI	<input type="radio"/>	<input type="radio"/>

A = Prevalente

B = Altra significativa

**Elementi architettonici significativi**

<input type="checkbox"/> Archi	<input type="checkbox"/> Gronde	<input type="checkbox"/> Coperture	<input type="checkbox"/> Intonaco	<input type="checkbox"/> Affreschi	<input type="checkbox"/> Inferriate
<input type="checkbox"/> Colonne	<input type="checkbox"/> Portali	<input type="checkbox"/> Infissi	<input type="checkbox"/> Tinteggiature		<input type="checkbox"/> Poggioli
<input type="checkbox"/> Contorni	<input type="checkbox"/> Portici	<input type="checkbox"/> Decorazioni	<input type="checkbox"/> Decorazioni pittoriche		<input type="checkbox"/> Abbaini
<input type="checkbox"/> Cortili antichi	<input checked="" type="checkbox"/> Murature	<input type="checkbox"/> Zoccolatura	<input type="checkbox"/> Pavimentazioni		<input type="checkbox"/> Parapetti



# SCHEDA DI ANALISI E PROGETTO DI TUTELA DEI NUCLEI DI ANTICA FORMAZIONE

Allegato al Piano delle Regole per il recupero, la tutela e la valorizzazione dei Nuclei di Antica Formazione

Località:	Cevo	Isolato:	A	Link:	A_160
Indirizzo:	Via				
Foglio:	15	Mappale:	215		

Stato di conservazione	Valore architettonico	Stato di dissesto	Tipo di interesse
<input type="radio"/> INTEGRO <input checked="" type="radio"/> POCO ALTERATO <input type="radio"/> ALTERATO <input type="radio"/> MOLTO ALTERATO <input type="radio"/> RECENTE	<input type="radio"/> NULLO <input checked="" type="radio"/> MODESTO <input type="radio"/> BUONO <input type="radio"/> RILEVANTE	<input type="radio"/> NUMEROSE LESIONI <input type="radio"/> POCHE LESIONI <input checked="" type="radio"/> LESIONI NON PRESENTI	<input type="radio"/> STORICO <input type="radio"/> ARCHITETTONICO <input type="radio"/> TIPOLOGICO <input checked="" type="radio"/> AMBIENTALE / DI CONTESTO <input type="radio"/> NESSUNO, NEUTRO
<b>Interventi:</b> <input type="checkbox"/> Ripristinato <input checked="" type="checkbox"/> Trasformato <input type="checkbox"/> Ampliato			
<b>Sottotetto</b> <input type="radio"/> DA RECUPERARE <input checked="" type="radio"/> GIA' RECUPERATO <input type="radio"/> NON PRESENTE			

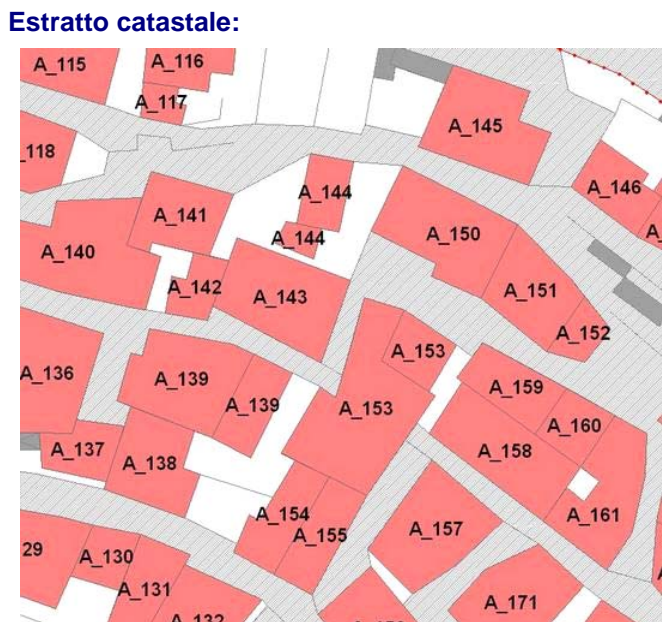
**Rilevanza paesistica**

NEGATIVO, CONTRASTANTE     NEUTRO O SENZA RILIEVO     COMPLEMENTARE AL PAESAGGIO  
 CARATTERIZZANTI / SIGNIFICATIVI PER IL PAESAGGIO

**Interventi ammessi come da NORME del PdR**

1 Livello     2 Livello     3 Livello     4 Livello     5 Livello

**Note e prescrizioni aggiuntive:** Non è ammessa la demolizione



# SCHEDA DI ANALISI E PROGETTO DI TUTELA DEI NUCLEI DI ANTICA FORMAZIONE

Allegato al Piano delle Regole per il recupero, la tutela e la valorizzazione dei Nuclei di Antica Formazione

Località: Cevo	Isolato: A	Link: A_161
Indirizzo: Via Adamello		
Foglio: 15	Mappale: 215 - 251 -252	

Superficie coperta: 107

Numero di piani: 4

Volume stimato: 1284

### Caratteristiche generali

- PERTINENZA  
 EDIFICIO PRINCIPALE

### Vincoli

- Nessun vincolo  
 Vincolo monumentale  
 Vincolo paesaggistico

### Categorie

- POPOLARE  CIVILE  
 ECONOMICA  LUSO

### Aree scoperte

- CORTILE  VERDE PRIVATO  DEPOSITO  
 GIARDINO  PARCHEGGIO  INCOLTO  
 NESSUNA  VERDE PUBBLICO

### Epoca di costruzione

- PRIMA DEL 1919  DOPO IL 1960  
 TRA IL 1919 ED IL 1945  DI EPOCA IGNOTA  
 TRA IL 1945 ED IL 1960

### Proprietà

- PRIVATA  
 PUBBLICA  
 MISTA

### Tipologia architettonica

- PALAZZO  
 FABBRICATO RURALE  
 CASA A CORTE  
 ED PUBBLICO/RELIGIOSO  
 CASA UNIFAMILIARE  
 CASA PLURIFAMILIARE  
 CASA A SCHIERA

Condizioni igieniche generali: buone

Condizioni statiche generali: buone

Dotazione di posteggi pertinenziali:

### Destinazione d'uso

	A	B
ACCESSORI RESIDENZA	<input type="radio"/>	<input type="radio"/>
RESIDENZA	<input checked="" type="radio"/>	<input type="radio"/>
ARTIGIANATO	<input type="radio"/>	<input type="radio"/>
INDUSTRIA	<input type="radio"/>	<input type="radio"/>
NEGOZI	<input type="radio"/>	<input type="radio"/>
DEPOSITI - MAGAZZINI	<input type="radio"/>	<input type="radio"/>
UFFICI PRIVATI	<input type="radio"/>	<input type="radio"/>
CREDITO ASSICURAZIONI	<input type="radio"/>	<input type="radio"/>
STUDI PROFESSIONALI	<input type="radio"/>	<input type="radio"/>
LOCALI DA SPETTACOLO	<input type="radio"/>	<input type="radio"/>
PUBBLICI ESERCIZI	<input type="radio"/>	<input type="radio"/>

### Destinazione d'uso

	A	B
ATTREZZATURE RICREATIVE	<input type="radio"/>	<input type="radio"/>
ISTRUZIONE	<input type="radio"/>	<input type="radio"/>
CULTURA POLITICA	<input type="radio"/>	<input type="radio"/>
UFFICI PUBBLICI	<input type="radio"/>	<input type="radio"/>
CULTO	<input type="radio"/>	<input type="radio"/>
SANITA'	<input type="radio"/>	<input type="radio"/>
ASSISTENZA	<input type="radio"/>	<input type="radio"/>
SICUREZZA	<input type="radio"/>	<input type="radio"/>
SPORT	<input type="radio"/>	<input type="radio"/>
IMPIANTI TECNOLOGICI	<input type="radio"/>	<input type="radio"/>
SERVIZI AGRICOLI	<input type="radio"/>	<input type="radio"/>

A = Prevalente

B = Altra significativa

### Elementi architettonici significativi

<input type="checkbox"/> Archi	<input type="checkbox"/> Gronde	<input type="checkbox"/> Coperture	<input type="checkbox"/> Intonaco	<input type="checkbox"/> Affreschi	<input type="checkbox"/> Inferriate
<input type="checkbox"/> Colonne	<input type="checkbox"/> Portali	<input type="checkbox"/> Infissi	<input type="checkbox"/> Tinteggiature	<input type="checkbox"/> Poggioli	<input type="checkbox"/> Abbaini
<input checked="" type="checkbox"/> Contorni	<input type="checkbox"/> Portici	<input type="checkbox"/> Decorazioni	<input type="checkbox"/> Decorazioni pittoriche	<input type="checkbox"/> Parapetti	
<input type="checkbox"/> Cortili antichi	<input checked="" type="checkbox"/> Murature	<input type="checkbox"/> Zoccolatura	<input type="checkbox"/> Pavimentazioni		

# SCHEDA DI ANALISI E PROGETTO DI TUTELA DEI NUCLEI DI ANTICA FORMAZIONE

Allegato al Piano delle Regole per il recupero, la tutela e la valorizzazione dei Nuclei di Antica Formazione

Località:	Cevo	Isolato:	A	Link:	A_161
Indirizzo:	Via Adamello				
Foglio:	15	Mappale:	215 - 251 -252		

Stato di conservazione	Valore architettonico	Stato di dissesto	Tipo di interesse
<input type="radio"/> INTEGRO <input checked="" type="radio"/> POCO ALTERATO <input type="radio"/> ALTERATO <input type="radio"/> MOLTO ALTERATO <input type="radio"/> RECENTE	<input type="radio"/> NULLO <input checked="" type="radio"/> MODESTO <input type="radio"/> BUONO <input type="radio"/> RILEVANTE	<input type="radio"/> NUMEROSE LESIONI <input type="radio"/> POCHE LESIONI <input checked="" type="radio"/> LESIONI NON PRESENTI	<input type="radio"/> STORICO <input type="radio"/> ARCHITETTONICO <input type="radio"/> TIPOLOGICO <input checked="" type="radio"/> AMBIENTALE / DI CONTESTO <input type="radio"/> NESSUNO, NEUTRO
<b>Interventi:</b> <input checked="" type="checkbox"/> Ripristinato <input type="checkbox"/> Trasformato <input type="checkbox"/> Ampliato			
<b>Sottotetto</b> <input type="radio"/> DA RECUPERARE <input type="radio"/> GIA' RECUPERATO <input checked="" type="radio"/> NON PRESENTE			

**Rilevanza paesistica**

NEGATIVO, CONTRASTANTE     NEUTRO O SENZA RILIEVO     COMPLEMENTARE AL PAESAGGIO  
 CARATTERIZZANTI / SIGNIFICATIVI PER IL PAESAGGIO

**Interventi ammessi come da NORME del PdR**

1 Livello     2 Livello     3 Livello     4 Livello     5 Livello

**Note e prescrizioni aggiuntive:** Non è ammessa la demolizione

**Estratto catastale:**



**Fotografia:**



# SCHEDA DI ANALISI E PROGETTO DI TUTELA DEI NUCLEI DI ANTICA FORMAZIONE

Allegato al Piano delle Regole per il recupero, la tutela e la valorizzazione dei Nuclei di Antica Formazione

Località: Cevo	Isolato: A	Link: A_162
Indirizzo: Via		
Foglio: 15	Mappale: 216	

Superficie coperta: 50  
 Numero di piani: 4  
 Volume stimato: 600

**Caratteristiche generali**

PERTINENZA  
 EDIFICIO PRINCIPALE

**Vincoli**

Nessun vincolo  
 Vincolo monumentale  
 Vincolo paesaggistico

**Categorie**

POPOLARE       CIVILE  
 ECONOMICA       LUSO

**Aree scoperte**

CORTILE       VERDE PRIVATO       DEPOSITO  
 GIARDINO       PARCHEGGIO       INCOLTO  
 NESSUNA       VERDE PUBBLICO

**Epoca di costruzione**

PRIMA DEL 1919       DOPO IL 1960  
 TRA IL 1919 ED IL 1945       DI EPOCA IGNOTA  
 TRA IL 1945 ED IL 1960

**Proprietà**

PRIVATA  
 PUBBLICA  
 MISTA

**Tipologia architettonica**

PALAZZO  
 FABBRICATO RURALE  
 CASA A CORTE  
 ED PUBBLICO/RELIGIOSO  
 CASA UNIFAMILIARE  
 CASA PLURIFAMILIARE  
 CASA A SCHIERA

Condizioni igieniche generali: sufficienti

Condizioni statiche generali: sufficienti

Dotazione di posteggi pertinenziali:

**Destinazione d'uso**

	A	B
ACCESSORI RESIDENZA	<input type="radio"/>	<input type="radio"/>
RESIDENZA	<input checked="" type="radio"/>	<input type="radio"/>
ARTIGIANATO	<input type="radio"/>	<input type="radio"/>
INDUSTRIA	<input type="radio"/>	<input type="radio"/>
NEGOZI	<input type="radio"/>	<input type="radio"/>
DEPOSITI - MAGAZZINI	<input type="radio"/>	<input type="radio"/>
UFFICI PRIVATI	<input type="radio"/>	<input type="radio"/>
CREDITO ASSICURAZIONI	<input type="radio"/>	<input type="radio"/>
STUDI PROFESSIONALI	<input type="radio"/>	<input type="radio"/>
LOCALI DA SPETTACOLO	<input type="radio"/>	<input type="radio"/>
PUBBLICI ESERCIZI	<input type="radio"/>	<input type="radio"/>

**Destinazione d'uso**

	A	B
ATTREZZATURE RICREATIVE	<input type="radio"/>	<input type="radio"/>
ISTRUZIONE	<input type="radio"/>	<input type="radio"/>
CULTURA POLITICA	<input type="radio"/>	<input type="radio"/>
UFFICI PUBBLICI	<input type="radio"/>	<input type="radio"/>
CULTO	<input type="radio"/>	<input type="radio"/>
SANITA'	<input type="radio"/>	<input type="radio"/>
ASSISTENZA	<input type="radio"/>	<input type="radio"/>
SICUREZZA	<input type="radio"/>	<input type="radio"/>
SPORT	<input type="radio"/>	<input type="radio"/>
IMPIANTI TECNOLOGICI	<input type="radio"/>	<input type="radio"/>
SERVIZI AGRICOLI	<input type="radio"/>	<input type="radio"/>

A = Prevalente

B = Altra significativa

**Elementi architettonici significativi**

<input type="checkbox"/> Archi	<input type="checkbox"/> Gronde	<input type="checkbox"/> Coperture	<input type="checkbox"/> Intonaco	<input type="checkbox"/> Affreschi	<input type="checkbox"/> Inferriate
<input type="checkbox"/> Colonne	<input type="checkbox"/> Portali	<input type="checkbox"/> Infissi	<input type="checkbox"/> Tinteggiature	<input type="checkbox"/> Poggioli	<input type="checkbox"/> Abbaini
<input type="checkbox"/> Contorni	<input type="checkbox"/> Portici	<input type="checkbox"/> Decorazioni	<input type="checkbox"/> Decorazioni pittoriche	<input type="checkbox"/> Parapetti	
<input type="checkbox"/> Cortili antichi	<input checked="" type="checkbox"/> Murature	<input type="checkbox"/> Zoccolatura	<input type="checkbox"/> Pavimentazioni		

# SCHEDA DI ANALISI E PROGETTO DI TUTELA DEI NUCLEI DI ANTICA FORMAZIONE

Allegato al Piano delle Regole per il recupero, la tutela e la valorizzazione dei Nuclei di Antica Formazione

Località:	Cevo	Isolato:	A	Link:	A_162
Indirizzo:	Via				
Foglio:	15	Mappale:	216		

## Stato di conservazione

- INTEGRATO
- POCO ALTERATO
- ALTERATO
- MOLTO ALTERATO
- RECENTE

## Valore architettonico

- NULLO
- MODESTO
- BUONO
- RILEVANTE

## Stato di dissesto

- NUMEROSE LESIONI
- POCHE LESIONI
- LESIONI NON PRESENTI

## Tipo di interesse

- STORICO
- ARCHITETTONICO
- TIPOLOGICO
- AMBIENTALE / DI CONTESTO
- NESSUNO, NEUTRO

<b>Interventi:</b>	<input type="checkbox"/> Ripristinato	<input checked="" type="checkbox"/> Trasformato	<input type="checkbox"/> Ampliato
<b>Sottotetto</b>	<input type="radio"/> DA RECUPERARE	<input checked="" type="radio"/> GIA' RECUPERATO	<input type="radio"/> NON PRESENTE

## Rilevanza paesistica

- NEGATIVO, CONTRASTANTE
- NEUTRO O SENZA RILIEVO
- COMPLEMENTARE AL PAESAGGIO
- CARATTERIZZANTI / SIGNIFICATIVI PER IL PAESAGGIO

## Interventi ammessi come da NORME del PdR

- 1 Livello
- 2 Livello
- 3 Livello
- 4 Livello
- 5 Livello

<b>Note e prescrizioni aggiuntive:</b>	
--	--

## Estratto catastale:



## Fotografia:



# SCHEMA DI ANALISI E PROGETTO DI TUTELA DEI NUCLEI DI ANTICA FORMAZIONE

Allegato al Piano delle Regole per il recupero, la tutela e la valorizzazione dei Nuclei di Antica Formazione

Località: Cevo	Isolato: A	Link: A_163
Indirizzo: Via		
Foglio: 15	Mappale: 216	

Superficie coperta: 40

Numero di piani: 4

Volume stimato: 480

### Caratteristiche generali

- PERTINENZA  
 EDIFICIO PRINCIPALE

### Vincoli

- Nessun vincolo  
 Vincolo monumentale  
 Vincolo paesaggistico

### Categorie

- POPOLARE  CIVILE  
 ECONOMICA  LUSO

### Aree scoperte

- CORTILE  VERDE PRIVATO  DEPOSITO  
 GIARDINO  PARCHEGGIO  INCOLTO  
 NESSUNA  VERDE PUBBLICO

### Epoca di costruzione

- PRIMA DEL 1919  DOPO IL 1960  
 TRA IL 1919 ED IL 1945  DI EPOCA IGNOTA  
 TRA IL 1945 ED IL 1960

### Proprietà

- PRIVATA  
 PUBBLICA  
 MISTA

### Tipologia architettonica

- PALAZZO  
 FABBRICATO RURALE  
 CASA A CORTE  
 ED PUBBLICO/RELIGIOSO  
 CASA UNIFAMILIARE  
 CASA PLURIFAMILIARE  
 CASA A SCHIERA

Condizioni igieniche generali: sufficienti

Condizioni statiche generali: sufficienti

Dotazione di posteggi pertinenziali:

### Destinazione d'uso

	A	B
ACCESSORI RESIDENZA	<input type="radio"/>	<input type="radio"/>
RESIDENZA	<input checked="" type="radio"/>	<input type="radio"/>
ARTIGIANATO	<input type="radio"/>	<input type="radio"/>
INDUSTRIA	<input type="radio"/>	<input type="radio"/>
NEGOZI	<input type="radio"/>	<input type="radio"/>
DEPOSITI - MAGAZZINI	<input type="radio"/>	<input type="radio"/>
UFFICI PRIVATI	<input type="radio"/>	<input type="radio"/>
CREDITO ASSICURAZIONI	<input type="radio"/>	<input type="radio"/>
STUDI PROFESSIONALI	<input type="radio"/>	<input type="radio"/>
LOCALI DA SPETTACOLO	<input type="radio"/>	<input type="radio"/>
PUBBLICI ESERCIZI	<input type="radio"/>	<input type="radio"/>

### Destinazione d'uso

	A	B
ATTREZZATURE RICREATIVE	<input type="radio"/>	<input type="radio"/>
ISTRUZIONE	<input type="radio"/>	<input type="radio"/>
CULTURA POLITICA	<input type="radio"/>	<input type="radio"/>
UFFICI PUBBLICI	<input type="radio"/>	<input type="radio"/>
CULTO	<input type="radio"/>	<input type="radio"/>
SANITA'	<input type="radio"/>	<input type="radio"/>
ASSISTENZA	<input type="radio"/>	<input type="radio"/>
SICUREZZA	<input type="radio"/>	<input type="radio"/>
SPORT	<input type="radio"/>	<input type="radio"/>
IMPIANTI TECNOLOGICI	<input type="radio"/>	<input type="radio"/>
SERVIZI AGRICOLI	<input type="radio"/>	<input type="radio"/>

A = Prevalente

B = Altra significativa

### Elementi architettonici significativi

<input type="checkbox"/> Archi	<input type="checkbox"/> Gronde	<input type="checkbox"/> Coperture	<input type="checkbox"/> Intonaco	<input type="checkbox"/> Affreschi	<input type="checkbox"/> Inferriate
<input type="checkbox"/> Colonne	<input type="checkbox"/> Portali	<input type="checkbox"/> Infissi	<input type="checkbox"/> Tinteggiature	<input type="checkbox"/> Poggioli	<input type="checkbox"/> Abbaini
<input checked="" type="checkbox"/> Contorni	<input type="checkbox"/> Portici	<input type="checkbox"/> Decorazioni	<input type="checkbox"/> Decorazioni pittoriche	<input type="checkbox"/> Parapetti	
<input type="checkbox"/> Cortili antichi	<input checked="" type="checkbox"/> Murature	<input type="checkbox"/> Zoccolatura	<input type="checkbox"/> Pavimentazioni		

# SCHEDA DI ANALISI E PROGETTO DI TUTELA DEI NUCLEI DI ANTICA FORMAZIONE

Allegato al Piano delle Regole per il recupero, la tutela e la valorizzazione dei Nuclei di Antica Formazione

Località:	Cevo	Isolato:	A	Link:	A_163
Indirizzo:	Via				
Foglio:	15	Mappale:	216		

## Stato di conservazione

INTEGRATO  
 POCO ALTERATO  
 ALTERATO  
 MOLTO ALTERATO  
 RECENTE

## Valore architettonico

NULLO  
 MODESTO  
 BUONO  
 RILEVANTE

## Stato di dissesto

NUMEROSE LESIONI  
 POCHE LESIONI  
 LESIONI NON PRESENTI

## Tipo di interesse

STORICO  
 ARCHITETTONICO  
 TIPOLOGICO  
 AMBIENTALE / DI CONTESTO  
 NESSUNO, NEUTRO

<b>Interventi:</b>	<input checked="" type="checkbox"/> Ripristinato	<input type="checkbox"/> Trasformato	<input type="checkbox"/> Ampliato
<b>Sottotetto</b>	<input type="radio"/> DA RECUPERARE	<input type="radio"/> GIA' RECUPERATO	<input checked="" type="radio"/> NON PRESENTE

## Rilevanza paesistica

NEGATIVO, CONTRASTANTE  
 NEUTRO O SENZA RILIEVO  
 COMPLEMENTARE AL PAESAGGIO  
 CARATTERIZZANTI / SIGNIFICATIVI PER IL PAESAGGIO

## Interventi ammessi come da NORME del PdR

1 Livello   
  2 Livello   
  3 Livello   
  4 Livello   
  5 Livello

<b>Note e prescrizioni aggiuntive:</b>	Non è ammessa la demolizione
--	------------------------------

## Estratto catastale:



## Fotografia:



# SCHEDA DI ANALISI E PROGETTO DI TUTELA DEI NUCLEI DI ANTICA FORMAZIONE

Allegato al Piano delle Regole per il recupero, la tutela e la valorizzazione dei Nuclei di Antica Formazione

Località:	Cevo	Isolato:	A	Link:	A_164
Indirizzo:	Via S. Antonio				
Foglio:	15	Mappale:	169		

Superficie coperta:

Numero di piani:

Volume stimato:

### Caratteristiche generali

PERTINENZA

EDIFICIO PRINCIPALE

### Vincoli

Nessun vincolo

Vincolo monumentale

Vincolo paesaggistico

### Categorie

POPOLARE  CIVILE

ECONOMICA  LUSO

### Aree scoperte

CORTILE  VERDE PRIVATO  DEPOSITO

GIARDINO  PARCHEGGIO  INCOLTO

NESSUNA  VERDE PUBBLICO

### Epoca di costruzione

PRIMA DEL 1919  DOPO IL 1960

TRA IL 1919 ED IL 1945  DI EPOCA IGNOTA

TRA IL 1945 ED IL 1960

### Proprietà

PRIVATA

PUBBLICA

MISTA

### Tipologia architettonica

PALAZZO

FABBRICATO RURALE

CASA A CORTE

ED PUBBLICO/RELIGIOSO

CASA UNIFAMILIARE

CASA PLURIFAMILIARE

CASA A SCHIERA

Condizioni igieniche generali:

Condizioni statiche generali:

Dotazione di posteggi pertinenziali:

### Destinazione d'uso

	A	B
ACCESSORI RESIDENZA	<input type="radio"/>	<input type="radio"/>
RESIDENZA	<input checked="" type="radio"/>	<input type="radio"/>
ARTIGIANATO	<input type="radio"/>	<input type="radio"/>
INDUSTRIA	<input type="radio"/>	<input type="radio"/>
NEGOZI	<input type="radio"/>	<input type="radio"/>
DEPOSITI - MAGAZZINI	<input type="radio"/>	<input type="radio"/>
UFFICI PRIVATI	<input type="radio"/>	<input type="radio"/>
CREDITO ASSICURAZIONI	<input type="radio"/>	<input type="radio"/>
STUDI PROFESSIONALI	<input type="radio"/>	<input type="radio"/>
LOCALI DA SPETTACOLO	<input type="radio"/>	<input type="radio"/>
PUBBLICI ESERCIZI	<input type="radio"/>	<input type="radio"/>

### Destinazione d'uso

	A	B
ATTREZZATURE RICREATIVE	<input type="radio"/>	<input type="radio"/>
ISTRUZIONE	<input type="radio"/>	<input type="radio"/>
CULTURA POLITICA	<input type="radio"/>	<input type="radio"/>
UFFICI PUBBLICI	<input type="radio"/>	<input type="radio"/>
CULTO	<input type="radio"/>	<input type="radio"/>
SANITA'	<input type="radio"/>	<input type="radio"/>
ASSISTENZA	<input type="radio"/>	<input type="radio"/>
SICUREZZA	<input type="radio"/>	<input type="radio"/>
SPORT	<input type="radio"/>	<input type="radio"/>
IMPIANTI TECNOLOGICI	<input type="radio"/>	<input type="radio"/>
SERVIZI AGRICOLI	<input type="radio"/>	<input type="radio"/>

A = Prevalente

B = Altra significativa

### Elementi architettonici significativi

<input type="checkbox"/> Archi	<input type="checkbox"/> Gronde	<input type="checkbox"/> Coperture	<input type="checkbox"/> Intonaco	<input type="checkbox"/> Affreschi	<input type="checkbox"/> Inferriate
<input type="checkbox"/> Colonne	<input type="checkbox"/> Portali	<input type="checkbox"/> Infissi	<input type="checkbox"/> Tinteggiature	<input type="checkbox"/> Poggioli	
<input checked="" type="checkbox"/> Contorni	<input type="checkbox"/> Portici	<input type="checkbox"/> Decorazioni	<input type="checkbox"/> Decorazioni pittoriche	<input type="checkbox"/> Abbaini	
<input type="checkbox"/> Cortili antichi	<input checked="" type="checkbox"/> Murature	<input type="checkbox"/> Zoccolatura	<input type="checkbox"/> Pavimentazioni	<input type="checkbox"/> Parapetti	



# SCHEDA DI ANALISI E PROGETTO DI TUTELA DEI NUCLEI DI ANTICA FORMAZIONE

Allegato al Piano delle Regole per il recupero, la tutela e la valorizzazione dei Nuclei di Antica Formazione

Località:	Cevo	Isolato:	A	Link:	A_164
Indirizzo:	Via S. Antonio				
Foglio:	15	Mappale:	169		

Stato di conservazione	Valore architettonico	Stato di dissesto	Tipo di interesse
<input type="radio"/> INTEGRATO <input checked="" type="radio"/> POCO ALTERATO <input type="radio"/> ALTERATO <input type="radio"/> MOLTO ALTERATO <input type="radio"/> RECENTE	<input type="radio"/> NULLO <input checked="" type="radio"/> MODESTO <input type="radio"/> BUONO <input type="radio"/> RILEVANTE	<input type="radio"/> NUMEROSE LESIONI <input type="radio"/> POCHE LESIONI <input checked="" type="radio"/> LESIONI NON PRESENTI	<input type="radio"/> STORICO <input type="radio"/> ARCHITETTONICO <input type="radio"/> TIPOLOGICO <input checked="" type="radio"/> AMBIENTALE / DI CONTESTO <input type="radio"/> NESSUNO, NEUTRO
<b>Interventi:</b> <input checked="" type="checkbox"/> Ripristinato <input type="checkbox"/> Trasformato <input type="checkbox"/> Ampliato			
<b>Sottotetto</b> <input type="radio"/> DA RECUPERARE <input type="radio"/> GIA' RECUPERATO <input checked="" type="radio"/> NON PRESENTE			

**Rilevanza paesistica**

NEGATIVO, CONTRASTANTE     NEUTRO O SENZA RILIEVO     COMPLEMENTARE AL PAESAGGIO  
 CARATTERIZZANTI / SIGNIFICATIVI PER IL PAESAGGIO

**Interventi ammessi come da NORME del PdR**

1 Livello     2 Livello     3 Livello     4 Livello     5 Livello

**Note e prescrizioni aggiuntive:**

Non è ammessa la demolizione

**Estratto catastale:**



**Fotografia:**



# SCHEDA DI ANALISI E PROGETTO DI TUTELA DEI NUCLEI DI ANTICA FORMAZIONE

Allegato al Piano delle Regole per il recupero, la tutela e la valorizzazione dei Nuclei di Antica Formazione

Località:	Cevo	Isolato:	A	Link:	A_165
Indirizzo:	Via S. Antonio				
Foglio:	15	Mappale:	218		

Superficie coperta:

Numero di piani:

Volume stimato:

### Caratteristiche generali

- PERTINENZA  
 EDIFICIO PRINCIPALE

### Vincoli

- Nessun vincolo  
 Vincolo monumentale  
 Vincolo paesaggistico

### Categorie

- POPOLARE       CIVILE  
 ECONOMICA       LUSO

### Aree scoperte

- CORTILE       VERDE PRIVATO       DEPOSITO  
 GIARDINO       PARCHEGGIO       INCOLTO  
 NESSUNA       VERDE PUBBLICO

### Epoca di costruzione

- PRIMA DEL 1919       DOPO IL 1960  
 TRA IL 1919 ED IL 1945       DI EPOCA IGNOTA  
 TRA IL 1945 ED IL 1960

### Proprietà

- PRIVATA  
 PUBBLICA  
 MISTA

### Tipologia architettonica

- PALAZZO  
 FABBRICATO RURALE  
 CASA A CORTE  
 ED PUBBLICO/RELIGIOSO  
 CASA UNIFAMILIARE  
 CASA PLURIFAMILIARE  
 CASA A SCHIERA

Condizioni igieniche generali:

Condizioni statiche generali:

Dotazione di posteggi pertinenziali:

### Destinazione d'uso

	A	B
ACCESSORI RESIDENZA	<input checked="" type="radio"/>	<input type="radio"/>
RESIDENZA	<input type="radio"/>	<input type="radio"/>
ARTIGIANATO	<input type="radio"/>	<input type="radio"/>
INDUSTRIA	<input type="radio"/>	<input type="radio"/>
NEGOZI	<input type="radio"/>	<input type="radio"/>
DEPOSITI - MAGAZZINI	<input type="radio"/>	<input type="radio"/>
UFFICI PRIVATI	<input type="radio"/>	<input type="radio"/>
CREDITO ASSICURAZIONI	<input type="radio"/>	<input type="radio"/>
STUDI PROFESSIONALI	<input type="radio"/>	<input type="radio"/>
LOCALI DA SPETTACOLO	<input type="radio"/>	<input type="radio"/>
PUBBLICI ESERCIZI	<input type="radio"/>	<input type="radio"/>

### Destinazione d'uso

	A	B
ATTREZZATURE RICREATIVE	<input type="radio"/>	<input type="radio"/>
ISTRUZIONE	<input type="radio"/>	<input type="radio"/>
CULTURA POLITICA	<input type="radio"/>	<input type="radio"/>
UFFICI PUBBLICI	<input type="radio"/>	<input type="radio"/>
CULTO	<input type="radio"/>	<input type="radio"/>
SANITA'	<input type="radio"/>	<input type="radio"/>
ASSISTENZA	<input type="radio"/>	<input type="radio"/>
SICUREZZA	<input type="radio"/>	<input type="radio"/>
SPORT	<input type="radio"/>	<input type="radio"/>
IMPIANTI TECNOLOGICI	<input type="radio"/>	<input type="radio"/>
SERVIZI AGRICOLI	<input type="radio"/>	<input type="radio"/>

A = Prevalente

B = Altra significativa

### Elementi architettonici significativi

<input type="checkbox"/> Archi	<input type="checkbox"/> Gronde	<input type="checkbox"/> Coperture	<input type="checkbox"/> Intonaco	<input type="checkbox"/> Affreschi	<input type="checkbox"/> Inferriate
<input type="checkbox"/> Colonne	<input type="checkbox"/> Portali	<input type="checkbox"/> Infissi	<input type="checkbox"/> Tinteggiature	<input type="checkbox"/> Poggioli	
<input type="checkbox"/> Contorni	<input type="checkbox"/> Portici	<input type="checkbox"/> Decorazioni	<input type="checkbox"/> Decorazioni pittoriche	<input type="checkbox"/> Abbaini	
<input type="checkbox"/> Cortili antichi	<input checked="" type="checkbox"/> Murature	<input type="checkbox"/> Zoccolatura	<input type="checkbox"/> Pavimentazioni	<input type="checkbox"/> Parapetti	

# SCHEMA DI ANALISI E PROGETTO DI TUTELA DEI NUCLEI DI ANTICA FORMAZIONE

Allegato al Piano delle Regole per il recupero, la tutela e la valorizzazione dei Nuclei di Antica Formazione

Località:	Cevo	Isolato:	A	Link:	A_165
Indirizzo:	Via S. Antonio				
Foglio:	15	Mappale:	218		

Stato di conservazione	Valore architettonico	Stato di dissesto	Tipo di interesse
<input type="radio"/> INTEGRATO <input checked="" type="radio"/> POCO ALTERATO <input type="radio"/> ALTERATO <input type="radio"/> MOLTO ALTERATO <input type="radio"/> RECENTE	<input type="radio"/> NULLO <input checked="" type="radio"/> MODESTO <input type="radio"/> BUONO <input type="radio"/> RILEVANTE	<input type="radio"/> NUMEROSE LESIONI <input checked="" type="radio"/> POCHE LESIONI <input type="radio"/> LESIONI NON PRESENTI	<input type="radio"/> STORICO <input type="radio"/> ARCHITETTONICO <input type="radio"/> TIPOLOGICO <input checked="" type="radio"/> AMBIENTALE / DI CONTESTO <input type="radio"/> NESSUNO, NEUTRO
<b>Interventi:</b> <input type="checkbox"/> Ripristinato <input type="checkbox"/> Trasformato <input type="checkbox"/> Ampliato			
<b>Sottotetto</b> <input type="radio"/> DA RECUPERARE <input type="radio"/> GIA' RECUPERATO <input checked="" type="radio"/> NON PRESENTE			

**Rilevanza paesistica**

NEGATIVO, CONTRASTANTE     NEUTRO O SENZA RILIEVO     COMPLEMENTARE AL PAESAGGIO  
 CARATTERIZZANTI / SIGNIFICATIVI PER IL PAESAGGIO

**Interventi ammessi come da NORME del PdR**

1 Livello     2 Livello     3 Livello     4 Livello     5 Livello

**Note e prescrizioni aggiuntive:**    Non è ammessa la demolizione

**Estratto catastale:**



**Fotografia:**



# SCHEDA DI ANALISI E PROGETTO DI TUTELA DEI NUCLEI DI ANTICA FORMAZIONE

Allegato al Piano delle Regole per il recupero, la tutela e la valorizzazione dei Nuclei di Antica Formazione

Località: Cevo	Isolato: A	Link: A_166
Indirizzo: Via Adamello		
Foglio: 15	Mappale: 562	

Superficie coperta: 45  
 Numero di piani: 2  
 Volume stimato: 270

**Caratteristiche generali**

PERTINENZA  
 EDIFICIO PRINCIPALE

**Vincoli**

Nessun vincolo  
 Vincolo monumentale  
 Vincolo paesaggistico

**Categorie**

POPOLARE       CIVILE  
 ECONOMICA       LUSO

**Aree scoperte**

CORTILE       VERDE PRIVATO       DEPOSITO  
 GIARDINO       PARCHEGGIO       INCOLTO  
 NESSUNA       VERDE PUBBLICO

**Epoca di costruzione**

PRIMA DEL 1919       DOPO IL 1960  
 TRA IL 1919 ED IL 1945       DI EPOCA IGNOTA  
 TRA IL 1945 ED IL 1960

**Proprietà**

PRIVATA  
 PUBBLICA  
 MISTA

**Tipologia architettonica**

PALAZZO  
 FABBRICATO RURALE  
 CASA A CORTE  
 ED PUBBLICO/RELIGIOSO  
 CASA UNIFAMILIARE  
 CASA PLURIFAMILIARE  
 CASA A SCHIERA

Condizioni igieniche generali: sufficienti

Condizioni statiche generali: sufficienti

Dotazione di posteggi pertinenziali: \_\_\_\_\_

Destinazione d'uso	A	B
ACCESSORI RESIDENZA	<input type="radio"/>	<input type="radio"/>
RESIDENZA	<input checked="" type="radio"/>	<input type="radio"/>
ARTIGIANATO	<input type="radio"/>	<input type="radio"/>
INDUSTRIA	<input type="radio"/>	<input type="radio"/>
NEGOZI	<input type="radio"/>	<input type="radio"/>
DEPOSITI - MAGAZZINI	<input type="radio"/>	<input type="radio"/>
UFFICI PRIVATI	<input type="radio"/>	<input type="radio"/>
CREDITO ASSICURAZIONI	<input type="radio"/>	<input type="radio"/>
STUDI PROFESSIONALI	<input type="radio"/>	<input type="radio"/>
LOCALI DA SPETTACOLO	<input type="radio"/>	<input type="radio"/>
PUBBLICI ESERCIZI	<input type="radio"/>	<input type="radio"/>

Destinazione d'uso	A	B
ATTREZZATURE RICREATIVE	<input type="radio"/>	<input type="radio"/>
ISTRUZIONE	<input type="radio"/>	<input type="radio"/>
CULTURA POLITICA	<input type="radio"/>	<input type="radio"/>
UFFICI PUBBLICI	<input type="radio"/>	<input type="radio"/>
CULTO	<input type="radio"/>	<input type="radio"/>
SANITA'	<input type="radio"/>	<input type="radio"/>
ASSISTENZA	<input type="radio"/>	<input type="radio"/>
SICUREZZA	<input type="radio"/>	<input type="radio"/>
SPORT	<input type="radio"/>	<input type="radio"/>
IMPIANTI TECNOLOGICI	<input type="radio"/>	<input type="radio"/>
SERVIZI AGRICOLI	<input type="radio"/>	<input type="radio"/>

A = Prevalente

B = Altra significativa

## Elementi architettonici significativi

<input type="checkbox"/> Archi	<input type="checkbox"/> Gronde	<input type="checkbox"/> Coperture	<input type="checkbox"/> Intonaco	<input type="checkbox"/> Affreschi	<input type="checkbox"/> Inferriate
<input type="checkbox"/> Colonne	<input type="checkbox"/> Portali	<input type="checkbox"/> Infissi	<input type="checkbox"/> Tinteggiature	<input type="checkbox"/> Poggioli	
<input type="checkbox"/> Contorni	<input type="checkbox"/> Portici	<input type="checkbox"/> Decorazioni	<input type="checkbox"/> Decorazioni pittoriche	<input type="checkbox"/> Abbaini	
<input type="checkbox"/> Cortili antichi	<input type="checkbox"/> Murature	<input type="checkbox"/> Zoccolatura	<input type="checkbox"/> Pavimentazioni	<input type="checkbox"/> Parapetti	

# SCHEDA DI ANALISI E PROGETTO DI TUTELA DEI NUCLEI DI ANTICA FORMAZIONE

Allegato al Piano delle Regole per il recupero, la tutela e la valorizzazione dei Nuclei di Antica Formazione

Località:	Cevo	Isolato:	A	Link:	A_166
Indirizzo:	Via Adamello				
Foglio:	15	Mappale:	562		

## Stato di conservazione

INTEGRATO  
 POCO ALTERATO  
 ALTERATO  
 MOLTO ALTERATO  
 RECENTE

## Valore architettonico

NULLO  
 MODESTO  
 BUONO  
 RILEVANTE

## Stato di dissesto

NUMEROSE LESIONI  
 POCHE LESIONI  
 LESIONI NON PRESENTI

## Tipo di interesse

STORICO  
 ARCHITETTONICO  
 TIPOLOGICO  
 AMBIENTALE / DI CONTESTO  
 NESSUNO, NEUTRO

### Interventi:

Ripristinato     Trasformato     Ampliato

### Sottotetto

DA RECUPERARE     GIA' RECUPERATO     NON PRESENTE

## Rilevanza paesistica

NEGATIVO, CONTRASTANTE     NEUTRO O SENZA RILIEVO     COMPLEMENTARE AL PAESAGGIO  
 CARATTERIZZANTI / SIGNIFICATIVI PER IL PAESAGGIO

## Interventi ammessi come da NORME del PdR

1 Livello     2 Livello     3 Livello     4 Livello     5 Livello

## Note e prescrizioni aggiuntive:

## Estratto catastale:



## Fotografia:



# SCHEDA DI ANALISI E PROGETTO DI TUTELA DEI NUCLEI DI ANTICA FORMAZIONE

Allegato al Piano delle Regole per il recupero, la tutela e la valorizzazione dei Nuclei di Antica Formazione

Località:	Cevo	Isolato:	A	Link:	A_167
Indirizzo:	Via Adamello				
Foglio:	15	Mappale:	254		

Superficie coperta: 83  
 Numero di piani: 2  
 Volume stimato: 498

**Caratteristiche generali**

PERTINENZA  
 EDIFICIO PRINCIPALE

**Vincoli**

Nessun vincolo  
 Vincolo monumentale  
 Vincolo paesaggistico

**Categorie**

POPOLARE       CIVILE  
 ECONOMICA       LUSO

**Aree scoperte**

CORTILE       VERDE PRIVATO       DEPOSITO  
 GIARDINO       PARCHEGGIO       INCOLTO  
 NESSUNA       VERDE PUBBLICO

**Epoca di costruzione**

PRIMA DEL 1919       DOPO IL 1960  
 TRA IL 1919 ED IL 1945       DI EPOCA IGNOTA  
 TRA IL 1945 ED IL 1960

**Proprietà**

PRIVATA  
 PUBBLICA  
 MISTA

**Tipologia architettonica**

PALAZZO  
 FABBRICATO RURALE  
 CASA A CORTE  
 ED PUBBLICO/RELIGIOSO  
 CASA UNIFAMILIARE  
 CASA PLURIFAMILIARE  
 CASA A SCHIERA

Condizioni igieniche generali: insufficienti

Condizioni statiche generali: insufficienti

Dotazione di posteggi pertinenziali:

Destinazione d'uso	A	B
ACCESSORI RESIDENZA	<input type="radio"/>	<input checked="" type="radio"/>
RESIDENZA	<input checked="" type="radio"/>	<input type="radio"/>
ARTIGIANATO	<input type="radio"/>	<input type="radio"/>
INDUSTRIA	<input type="radio"/>	<input type="radio"/>
NEGOZI	<input type="radio"/>	<input type="radio"/>
DEPOSITI - MAGAZZINI	<input type="radio"/>	<input type="radio"/>
UFFICI PRIVATI	<input type="radio"/>	<input type="radio"/>
CREDITO ASSICURAZIONI	<input type="radio"/>	<input type="radio"/>
STUDI PROFESSIONALI	<input type="radio"/>	<input type="radio"/>
LOCALI DA SPETTACOLO	<input type="radio"/>	<input type="radio"/>
PUBBLICI ESERCIZI	<input type="radio"/>	<input type="radio"/>

Destinazione d'uso	A	B
ATTREZZATURE RICREATIVE	<input type="radio"/>	<input type="radio"/>
ISTRUZIONE	<input type="radio"/>	<input type="radio"/>
CULTURA POLITICA	<input type="radio"/>	<input type="radio"/>
UFFICI PUBBLICI	<input type="radio"/>	<input type="radio"/>
CULTO	<input type="radio"/>	<input type="radio"/>
SANITA'	<input type="radio"/>	<input type="radio"/>
ASSISTENZA	<input type="radio"/>	<input type="radio"/>
SICUREZZA	<input type="radio"/>	<input type="radio"/>
SPORT	<input type="radio"/>	<input type="radio"/>
IMPIANTI TECNOLOGICI	<input type="radio"/>	<input type="radio"/>
SERVIZI AGRICOLI	<input type="radio"/>	<input type="radio"/>

A = Prevalente

B = Altra significativa

## Elementi architettonici significativi

<input type="checkbox"/> Archi	<input type="checkbox"/> Gronde	<input type="checkbox"/> Coperture	<input type="checkbox"/> Intonaco	<input type="checkbox"/> Affreschi	<input type="checkbox"/> Inferriate
<input type="checkbox"/> Colonne	<input type="checkbox"/> Portali	<input type="checkbox"/> Infissi	<input type="checkbox"/> Tinteggiature	<input checked="" type="checkbox"/> Poggioli	<input type="checkbox"/> Abbaini
<input checked="" type="checkbox"/> Contorni	<input type="checkbox"/> Portici	<input type="checkbox"/> Decorazioni	<input type="checkbox"/> Decorazioni pittoriche	<input type="checkbox"/> Parapetti	
<input type="checkbox"/> Cortili antichi	<input checked="" type="checkbox"/> Murature	<input type="checkbox"/> Zoccolatura	<input checked="" type="checkbox"/> Pavimentazioni		

# SCHEDA DI ANALISI E PROGETTO DI TUTELA DEI NUCLEI DI ANTICA FORMAZIONE

Allegato al Piano delle Regole per il recupero, la tutela e la valorizzazione dei Nuclei di Antica Formazione

Località:	Cevo	Isolato:	A	Link:	A_167
Indirizzo:	Via Adamello				
Foglio:	15	Mappale:	254		

## Stato di conservazione

- INTEGRATO
- POCO ALTERATO
- ALTERATO
- MOLTO ALTERATO
- RECENTE

## Valore architettonico

- NULLO
- MODESTO
- BUONO
- RILEVANTE

## Stato di dissesto

- NUMEROSE LESIONI
- POCHE LESIONI
- LESIONI NON PRESENTI

## Tipo di interesse

- STORICO
- ARCHITETTONICO
- TIPOLOGICO
- AMBIENTALE / DI CONTESTO
- NESSUNO, NEUTRO

### Interventi:

- Ripristinato     Trasformato     Ampliato

### Sottotetto

- DA RECUPERARE     GIA' RECUPERATO     NON PRESENTE

## Rilevanza paesistica

- NEGATIVO, CONTRASTANTE
- NEUTRO O SENZA RILIEVO
- COMPLEMENTARE AL PAESAGGIO
- CARATTERIZZANTI / SIGNIFICATIVI PER IL PAESAGGIO

## Interventi ammessi come da NORME del PdR

- 1 Livello     2 Livello     3 Livello     4 Livello     5 Livello

## Note e prescrizioni aggiuntive:

Si prescrive la conservazione di tutti gli elementi della tradizione costruttiva antica, oltre che delle strutture

## Estratto catastale:



## Fotografia:



# SCHEDA DI ANALISI E PROGETTO DI TUTELA DEI NUCLEI DI ANTICA FORMAZIONE

Allegato al Piano delle Regole per il recupero, la tutela e la valorizzazione dei Nuclei di Antica Formazione

Località: Cevo	Isolato: A	Link: A_168
Indirizzo: Via Adamello		
Foglio: 15	Mappale: 253	

Superficie coperta: 126

Numero di piani: 3

Volume stimato: 1134

### Caratteristiche generali

- PERTINENZA  
 EDIFICIO PRINCIPALE

### Vincoli

- Nessun vincolo  
 Vincolo monumentale  
 Vincolo paesaggistico

### Categorie

- POPOLARE       CIVILE  
 ECONOMICA       LUSO

### Aree scoperte

- CORTILE       VERDE PRIVATO       DEPOSITO  
 GIARDINO       PARCHEGGIO       INCOLTO  
 NESSUNA       VERDE PUBBLICO

### Epoca di costruzione

- PRIMA DEL 1919       DOPO IL 1960  
 TRA IL 1919 ED IL 1945       DI EPOCA IGNOTA  
 TRA IL 1945 ED IL 1960

### Proprietà

- PRIVATA  
 PUBBLICA  
 MISTA

### Tipologia architettonica

- PALAZZO  
 FABBRICATO RURALE  
 CASA A CORTE  
 ED PUBBLICO/RELIGIOSO  
 CASA UNIFAMILIARE  
 CASA PLURIFAMILIARE  
 CASA A SCHIERA

Condizioni igieniche generali: buone

Condizioni statiche generali: buone

Dotazione di posteggi pertinenziali:

### Destinazione d'uso

	A	B
ACCESSORI RESIDENZA	<input type="radio"/>	<input type="radio"/>
RESIDENZA	<input checked="" type="radio"/>	<input type="radio"/>
ARTIGIANATO	<input type="radio"/>	<input type="radio"/>
INDUSTRIA	<input type="radio"/>	<input type="radio"/>
NEGOZI	<input type="radio"/>	<input type="radio"/>
DEPOSITI - MAGAZZINI	<input type="radio"/>	<input type="radio"/>
UFFICI PRIVATI	<input type="radio"/>	<input type="radio"/>
CREDITO ASSICURAZIONI	<input type="radio"/>	<input type="radio"/>
STUDI PROFESSIONALI	<input type="radio"/>	<input type="radio"/>
LOCALI DA SPETTACOLO	<input type="radio"/>	<input type="radio"/>
PUBBLICI ESERCIZI	<input type="radio"/>	<input type="radio"/>

### Destinazione d'uso

	A	B
ATTREZZATURE RICREATIVE	<input type="radio"/>	<input type="radio"/>
ISTRUZIONE	<input type="radio"/>	<input type="radio"/>
CULTURA POLITICA	<input type="radio"/>	<input type="radio"/>
UFFICI PUBBLICI	<input type="radio"/>	<input type="radio"/>
CULTO	<input type="radio"/>	<input type="radio"/>
SANITA'	<input type="radio"/>	<input type="radio"/>
ASSISTENZA	<input type="radio"/>	<input type="radio"/>
SICUREZZA	<input type="radio"/>	<input type="radio"/>
SPORT	<input type="radio"/>	<input type="radio"/>
IMPIANTI TECNOLOGICI	<input type="radio"/>	<input type="radio"/>
SERVIZI AGRICOLI	<input type="radio"/>	<input type="radio"/>

A = Prevalente

B = Altra significativa

### Elementi architettonici significativi

<input type="checkbox"/> Archi	<input type="checkbox"/> Gronde	<input type="checkbox"/> Coperture	<input type="checkbox"/> Intonaco	<input type="checkbox"/> Affreschi	<input type="checkbox"/> Inferriate
<input type="checkbox"/> Colonne	<input type="checkbox"/> Portali	<input type="checkbox"/> Infissi	<input type="checkbox"/> Tinteggiature	<input type="checkbox"/> Poggioli	<input type="checkbox"/> Abbaini
<input type="checkbox"/> Contorni	<input type="checkbox"/> Portici	<input type="checkbox"/> Decorazioni	<input type="checkbox"/> Decorazioni pittoriche	<input type="checkbox"/> Parapetti	
<input type="checkbox"/> Cortili antichi	<input checked="" type="checkbox"/> Murature	<input type="checkbox"/> Zoccolatura	<input type="checkbox"/> Pavimentazioni		



# SCHEDA DI ANALISI E PROGETTO DI TUTELA DEI NUCLEI DI ANTICA FORMAZIONE

Allegato al Piano delle Regole per il recupero, la tutela e la valorizzazione dei Nuclei di Antica Formazione

Località:	Cevo	Isolato:	A	Link:	A_168
Indirizzo:	Via Adamello				
Foglio:	15	Mappale:	253		

Stato di conservazione	Valore architettonico	Stato di dissesto	Tipo di interesse
<input type="radio"/> INTEGRO <input type="radio"/> POCO ALTERATO <input checked="" type="radio"/> ALTERATO <input type="radio"/> MOLTO ALTERATO <input type="radio"/> RECENTE	<input type="radio"/> NULLO <input checked="" type="radio"/> MODESTO <input type="radio"/> BUONO <input type="radio"/> RILEVANTE	<input type="radio"/> NUMEROSE LESIONI <input type="radio"/> POCHE LESIONI <input checked="" type="radio"/> LESIONI NON PRESENTI	<input type="radio"/> STORICO <input type="radio"/> ARCHITETTONICO <input type="radio"/> TIPOLOGICO <input checked="" type="radio"/> AMBIENTALE / DI CONTESTO <input type="radio"/> NESSUNO, NEUTRO
<b>Interventi:</b>			
	<input checked="" type="checkbox"/> Ripristinato	<input type="checkbox"/> Trasformato	<input type="checkbox"/> Ampliato
<b>Sottotetto</b>			
	<input type="radio"/> DA RECUPERARE	<input checked="" type="radio"/> GIA' RECUPERATO	<input type="radio"/> NON PRESENTE

**Rilevanza paesistica**

NEGATIVO, CONTRASTANTE    
  NEUTRO O SENZA RILIEVO    
  COMPLEMENTARE AL PAESAGGIO  
 CARATTERIZZANTI / SIGNIFICATIVI PER IL PAESAGGIO

**Interventi ammessi come da NORME del PdR**

1 Livello    
  2 Livello    
  3 Livello    
  4 Livello    
  5 Livello

**Note e prescrizioni aggiuntive:**

Non è ammessa la demolizione

**Estratto catastale:**



**Fotografia:**



# SCHEDA DI ANALISI E PROGETTO DI TUTELA DEI NUCLEI DI ANTICA FORMAZIONE

Allegato al Piano delle Regole per il recupero, la tutela e la valorizzazione dei Nuclei di Antica Formazione

Località: Cevo	Isolato: A	Link: A_169
Indirizzo: Via Adamello		
Foglio: 15	Mappale: 255 - 256 - 300	

Superficie coperta: 197  
 Numero di piani: 3  
 Volume stimato: 1773

**Caratteristiche generali**

PERTINENZA  
 EDIFICIO PRINCIPALE

**Vincoli**

Nessun vincolo  
 Vincolo monumentale  
 Vincolo paesaggistico

**Categorie**

POPOLARE       CIVILE  
 ECONOMICA       LUSO

**Aree scoperte**

CORTILE       VERDE PRIVATO       DEPOSITO  
 GIARDINO       PARCHEGGIO       INCOLTO  
 NESSUNA       VERDE PUBBLICO

**Epoca di costruzione**

PRIMA DEL 1919       DOPO IL 1960  
 TRA IL 1919 ED IL 1945       DI EPOCA IGNOTA  
 TRA IL 1945 ED IL 1960

**Proprietà**

PRIVATA  
 PUBBLICA  
 MISTA

**Tipologia architettonica**

PALAZZO  
 FABBRICATO RURALE  
 CASA A CORTE  
 ED PUBBLICO/RELIGIOSO  
 CASA UNIFAMILIARE  
 CASA PLURIFAMILIARE  
 CASA A SCHIERA

Condizioni igieniche generali: sufficienti  
 Condizioni statiche generali: sufficienti

Dotazione di posteggi pertinenziali:

Destinazione d'uso	A	B
ACCESSORI RESIDENZA	<input type="radio"/>	<input type="radio"/>
RESIDENZA	<input checked="" type="radio"/>	<input type="radio"/>
ARTIGIANATO	<input type="radio"/>	<input type="radio"/>
INDUSTRIA	<input type="radio"/>	<input type="radio"/>
NEGOZI	<input type="radio"/>	<input type="radio"/>
DEPOSITI - MAGAZZINI	<input type="radio"/>	<input type="radio"/>
UFFICI PRIVATI	<input type="radio"/>	<input type="radio"/>
CREDITO ASSICURAZIONI	<input type="radio"/>	<input type="radio"/>
STUDI PROFESSIONALI	<input type="radio"/>	<input type="radio"/>
LOCALI DA SPETTACOLO	<input type="radio"/>	<input type="radio"/>
PUBBLICI ESERCIZI	<input type="radio"/>	<input type="radio"/>

Destinazione d'uso	A	B
ATTREZZATURE RICREATIVE	<input type="radio"/>	<input type="radio"/>
ISTRUZIONE	<input type="radio"/>	<input type="radio"/>
CULTURA POLITICA	<input type="radio"/>	<input type="radio"/>
UFFICI PUBBLICI	<input type="radio"/>	<input type="radio"/>
CULTO	<input type="radio"/>	<input type="radio"/>
SANITA'	<input type="radio"/>	<input type="radio"/>
ASSISTENZA	<input type="radio"/>	<input type="radio"/>
SICUREZZA	<input type="radio"/>	<input type="radio"/>
SPORT	<input type="radio"/>	<input type="radio"/>
IMPIANTI TECNOLOGICI	<input type="radio"/>	<input type="radio"/>
SERVIZI AGRICOLI	<input type="radio"/>	<input type="radio"/>

A = Prevalente

B = Altra significativa

## Elementi architettonici significativi

<input type="checkbox"/> Archi	<input type="checkbox"/> Gronde	<input type="checkbox"/> Coperture	<input type="checkbox"/> Intonaco	<input type="checkbox"/> Affreschi	<input type="checkbox"/> Inferriate
<input type="checkbox"/> Colonne	<input type="checkbox"/> Portali	<input type="checkbox"/> Infissi	<input type="checkbox"/> Tinteggiature	<input type="checkbox"/> Poggioli	
<input checked="" type="checkbox"/> Contorni	<input type="checkbox"/> Portici	<input type="checkbox"/> Decorazioni	<input type="checkbox"/> Decorazioni pittoriche	<input type="checkbox"/> Abbaini	
<input type="checkbox"/> Cortili antichi	<input checked="" type="checkbox"/> Murature	<input type="checkbox"/> Zoccolatura	<input type="checkbox"/> Pavimentazioni	<input type="checkbox"/> Parapetti	

# SCHEDA DI ANALISI E PROGETTO DI TUTELA DEI NUCLEI DI ANTICA FORMAZIONE

Allegato al Piano delle Regole per il recupero, la tutela e la valorizzazione dei Nuclei di Antica Formazione

Località:	Cevo	Isolato:	A	Link:	A_169
Indirizzo:	Via Adamello				
Foglio:	15	Mappale:	255 - 256 - 300		

Stato di conservazione	Valore architettonico	Stato di dissesto	Tipo di interesse
<input type="radio"/> INTEGRIO <input type="radio"/> POCO ALTERATO <input type="radio"/> ALTERATO <input checked="" type="radio"/> MOLTO ALTERATO <input type="radio"/> RECENTE	<input type="radio"/> NULLO <input checked="" type="radio"/> MODESTO <input type="radio"/> BUONO <input type="radio"/> RILEVANTE	<input type="radio"/> NUMEROSE LESIONI <input type="radio"/> POCHE LESIONI <input checked="" type="radio"/> LESIONI NON PRESENTI	<input type="radio"/> STORICO <input type="radio"/> ARCHITETTONICO <input type="radio"/> TIPOLOGICO <input checked="" type="radio"/> AMBIENTALE / DI CONTESTO <input type="radio"/> NESSUNO, NEUTRO
<b>Interventi:</b> <input type="checkbox"/> Ripristinato <input type="checkbox"/> Trasformato <input type="checkbox"/> Ampliato			
<b>Sottotetto</b> <input type="radio"/> DA RECUPERARE <input type="radio"/> GIA' RECUPERATO <input checked="" type="radio"/> NON PRESENTE			

**Rilevanza paesistica**

NEGATIVO, CONTRASTANTE     NEUTRO O SENZA RILIEVO     COMPLEMENTARE AL PAESAGGIO  
 CARATTERIZZANTI / SIGNIFICATIVI PER IL PAESAGGIO

**Interventi ammessi come da NORME del PdR**

1 Livello     2 Livello     3 Livello     4 Livello     5 Livello

**Note e prescrizioni aggiuntive:** Non è ammessa la demolizione

**Estratto catastale:**



**Fotografia:**



# SCHEDA DI ANALISI E PROGETTO DI TUTELA DEI NUCLEI DI ANTICA FORMAZIONE

Allegato al Piano delle Regole per il recupero, la tutela e la valorizzazione dei Nuclei di Antica Formazione

Località:	Cevo	Isolato:	A	Link:	A_170
Indirizzo:	Via Adamello				
Foglio:	15	Mappale:	298		

Superficie coperta: 265  
 Numero di piani: 4  
 Volume stimato: 3180

**Caratteristiche generali**

PERTINENZA  
 EDIFICIO PRINCIPALE

**Vincoli**

Nessun vincolo  
 Vincolo monumentale  
 Vincolo paesaggistico

**Categorie**

POPOLARE       CIVILE  
 ECONOMICA       LUSO

**Aree scoperte**

CORTILE       VERDE PRIVATO       DEPOSITO  
 GIARDINO       PARCHEGGIO       INCOLTO  
 NESSUNA       VERDE PUBBLICO

**Epoca di costruzione**

PRIMA DEL 1919       DOPO IL 1960  
 TRA IL 1919 ED IL 1945       DI EPOCA IGNOTA  
 TRA IL 1945 ED IL 1960

**Proprietà**

PRIVATA  
 PUBBLICA  
 MISTA

**Tipologia architettonica**

PALAZZO  
 FABBRICATO RURALE  
 CASA A CORTE  
 ED PUBBLICO/RELIGIOSO  
 CASA UNIFAMILIARE  
 CASA PLURIFAMILIARE  
 CASA A SCHIERA

Condizioni igieniche generali: sufficienti  
 Condizioni statiche generali: sufficienti

Dotazione di posteggi pertinenziali: \_\_\_\_\_

Destinazione d'uso	A	B
ACCESSORI RESIDENZA	<input type="radio"/>	<input type="radio"/>
RESIDENZA	<input checked="" type="radio"/>	<input type="radio"/>
ARTIGIANATO	<input type="radio"/>	<input type="radio"/>
INDUSTRIA	<input type="radio"/>	<input type="radio"/>
NEGOZI	<input type="radio"/>	<input type="radio"/>
DEPOSITI - MAGAZZINI	<input type="radio"/>	<input type="radio"/>
UFFICI PRIVATI	<input type="radio"/>	<input type="radio"/>
CREDITO ASSICURAZIONI	<input type="radio"/>	<input type="radio"/>
STUDI PROFESSIONALI	<input type="radio"/>	<input type="radio"/>
LOCALI DA SPETTACOLO	<input type="radio"/>	<input type="radio"/>
PUBBLICI ESERCIZI	<input type="radio"/>	<input type="radio"/>

Destinazione d'uso	A	B
ATTREZZATURE RICREATIVE	<input type="radio"/>	<input type="radio"/>
ISTRUZIONE	<input type="radio"/>	<input type="radio"/>
CULTURA POLITICA	<input type="radio"/>	<input type="radio"/>
UFFICI PUBBLICI	<input type="radio"/>	<input type="radio"/>
CULTO	<input type="radio"/>	<input type="radio"/>
SANITA'	<input type="radio"/>	<input type="radio"/>
ASSISTENZA	<input type="radio"/>	<input type="radio"/>
SICUREZZA	<input type="radio"/>	<input type="radio"/>
SPORT	<input type="radio"/>	<input type="radio"/>
IMPIANTI TECNOLOGICI	<input type="radio"/>	<input type="radio"/>
SERVIZI AGRICOLI	<input type="radio"/>	<input type="radio"/>

A = Prevalente

B = Altra significativa

## Elementi architettonici significativi

<input type="checkbox"/> Archi	<input type="checkbox"/> Gronde	<input type="checkbox"/> Coperture	<input type="checkbox"/> Intonaco	<input type="checkbox"/> Affreschi	<input type="checkbox"/> Inferriate
<input type="checkbox"/> Colonne	<input type="checkbox"/> Portali	<input type="checkbox"/> Infissi	<input type="checkbox"/> Tinteggiature	<input checked="" type="checkbox"/> Poggioli	<input type="checkbox"/> Abbaini
<input checked="" type="checkbox"/> Contorni	<input type="checkbox"/> Portici	<input type="checkbox"/> Decorazioni	<input type="checkbox"/> Decorazioni pittoriche	<input type="checkbox"/> Parapetti	
<input type="checkbox"/> Cortili antichi	<input checked="" type="checkbox"/> Murature	<input type="checkbox"/> Zoccolatura	<input type="checkbox"/> Pavimentazioni		

# SCHEDA DI ANALISI E PROGETTO DI TUTELA DEI NUCLEI DI ANTICA FORMAZIONE

Allegato al Piano delle Regole per il recupero, la tutela e la valorizzazione dei Nuclei di Antica Formazione

Località:	Cevo	Isolato:	A	Link:	A_170
Indirizzo:	Via Adamello				
Foglio:	15	Mappale:	298		

## Stato di conservazione

- INTEGRO
- POCO ALTERATO
- ALTERATO
- MOLTO ALTERATO
- RECENTE

## Valore architettonico

- NULLO
- MODESTO
- BUONO
- RILEVANTE

## Stato di dissesto

- NUMEROSE LESIONI
- POCHE LESIONI
- LESIONI NON PRESENTI

## Tipo di interesse

- STORICO
- ARCHITETTONICO
- TIPOLOGICO
- AMBIENTALE / DI CONTESTO
- NESSUNO, NEUTRO

<b>Interventi:</b>	<input checked="" type="checkbox"/> Ripristinato	<input type="checkbox"/> Trasformato	<input type="checkbox"/> Ampliato
<b>Sottotetto</b>	<input type="radio"/> DA RECUPERARE	<input checked="" type="radio"/> GIA' RECUPERATO	<input type="radio"/> NON PRESENTE

## Rilevanza paesistica

- NEGATIVO, CONTRASTANTE
- NEUTRO O SENZA RILIEVO
- COMPLEMENTARE AL PAESAGGIO
- CARATTERIZZANTI / SIGNIFICATIVI PER IL PAESAGGIO

## Interventi ammessi come da NORME del PdR

- 1 Livello
- 2 Livello
- 3 Livello
- 4 Livello
- 5 Livello

<b>Note e prescrizioni aggiuntive:</b>	Non è ammessa la demolizione
--	------------------------------

## Estratto catastale:



## Fotografia:



# SCHEDA DI ANALISI E PROGETTO DI TUTELA DEI NUCLEI DI ANTICA FORMAZIONE

Allegato al Piano delle Regole per il recupero, la tutela e la valorizzazione dei Nuclei di Antica Formazione

Località:	Cevo	Isolato:	A	Link:	A_171
Indirizzo:	Via Adamello				
Foglio:	15	Mappale:	296		

Superficie coperta: 114

Numero di piani: 3

Volume stimato: 1026

### Caratteristiche generali

- PERTINENZA  
 EDIFICIO PRINCIPALE

### Vincoli

- Nessun vincolo  
 Vincolo monumentale  
 Vincolo paesaggistico

### Categorie

- POPOLARE  CIVILE  
 ECONOMICA  LUSO

### Aree scoperte

- CORTILE  VERDE PRIVATO  DEPOSITO  
 GIARDINO  PARCHEGGIO  INCOLTO  
 NESSUNA  VERDE PUBBLICO

### Epoca di costruzione

- PRIMA DEL 1919  DOPO IL 1960  
 TRA IL 1919 ED IL 1945  DI EPOCA IGNOTA  
 TRA IL 1945 ED IL 1960

### Proprietà

- PRIVATA  
 PUBBLICA  
 MISTA

### Tipologia architettonica

- PALAZZO  
 FABBRICATO RURALE  
 CASA A CORTE  
 ED PUBBLICO/RELIGIOSO  
 CASA UNIFAMILIARE  
 CASA PLURIFAMILIARE  
 CASA A SCHIERA

Condizioni igieniche generali: sufficienti

Condizioni statiche generali: sufficienti

Dotazione di posteggi pertinenziali:

### Destinazione d'uso

	A	B
ACCESSORI RESIDENZA	<input type="radio"/>	<input type="radio"/>
RESIDENZA	<input checked="" type="radio"/>	<input type="radio"/>
ARTIGIANATO	<input type="radio"/>	<input type="radio"/>
INDUSTRIA	<input type="radio"/>	<input type="radio"/>
NEGOZI	<input type="radio"/>	<input type="radio"/>
DEPOSITI - MAGAZZINI	<input type="radio"/>	<input type="radio"/>
UFFICI PRIVATI	<input type="radio"/>	<input type="radio"/>
CREDITO ASSICURAZIONI	<input type="radio"/>	<input type="radio"/>
STUDI PROFESSIONALI	<input type="radio"/>	<input type="radio"/>
LOCALI DA SPETTACOLO	<input type="radio"/>	<input type="radio"/>
PUBBLICI ESERCIZI	<input type="radio"/>	<input type="radio"/>

### Destinazione d'uso

	A	B
ATTREZZATURE RICREATIVE	<input type="radio"/>	<input type="radio"/>
ISTRUZIONE	<input type="radio"/>	<input type="radio"/>
CULTURA POLITICA	<input type="radio"/>	<input type="radio"/>
UFFICI PUBBLICI	<input type="radio"/>	<input type="radio"/>
CULTO	<input type="radio"/>	<input type="radio"/>
SANITA'	<input type="radio"/>	<input type="radio"/>
ASSISTENZA	<input type="radio"/>	<input type="radio"/>
SICUREZZA	<input type="radio"/>	<input type="radio"/>
SPORT	<input type="radio"/>	<input type="radio"/>
IMPIANTI TECNOLOGICI	<input type="radio"/>	<input type="radio"/>
SERVIZI AGRICOLI	<input type="radio"/>	<input type="radio"/>

A = Prevalente

B = Altra significativa

### Elementi architettonici significativi

<input type="checkbox"/> Archi	<input type="checkbox"/> Gronde	<input type="checkbox"/> Coperture	<input type="checkbox"/> Intonaco	<input type="checkbox"/> Affreschi	<input type="checkbox"/> Inferriate
<input type="checkbox"/> Colonne	<input type="checkbox"/> Portali	<input type="checkbox"/> Infissi	<input type="checkbox"/> Tinteggiature	<input type="checkbox"/> Poggioli	<input type="checkbox"/> Abbaini
<input checked="" type="checkbox"/> Contorni	<input type="checkbox"/> Portici	<input type="checkbox"/> Decorazioni	<input type="checkbox"/> Decorazioni pittoriche	<input type="checkbox"/> Parapetti	
<input type="checkbox"/> Cortili antichi	<input checked="" type="checkbox"/> Murature	<input type="checkbox"/> Zoccolatura	<input type="checkbox"/> Pavimentazioni		

# SCHEDA DI ANALISI E PROGETTO DI TUTELA DEI NUCLEI DI ANTICA FORMAZIONE

Allegato al Piano delle Regole per il recupero, la tutela e la valorizzazione dei Nuclei di Antica Formazione

Località:	Cevo	Isolato:	A	Link:	A_171
Indirizzo:	Via Adamello				
Foglio:	15	Mappale:	296		

## Stato di conservazione

- INTEGRO
- POCO ALTERATO
- ALTERATO
- MOLTO ALTERATO
- RECENTE

## Valore architettonico

- NULLO
- MODESTO
- BUONO
- RILEVANTE

## Stato di dissesto

- NUMEROSE LESIONI
- POCHE LESIONI
- LESIONI NON PRESENTI

## Tipo di interesse

- STORICO
- ARCHITETTONICO
- TIPOLOGICO
- AMBIENTALE / DI CONTESTO
- NESSUNO, NEUTRO

<b>Interventi:</b>	<input checked="" type="checkbox"/> Ripristinato	<input type="checkbox"/> Trasformato	<input type="checkbox"/> Ampliato
--------------------	--	--------------------------------------	-----------------------------------

<b>Sottotetto</b>	<input type="radio"/> DA RECUPERARE	<input type="radio"/> GIA' RECUPERATO	<input checked="" type="radio"/> NON PRESENTE
-------------------	-------------------------------------	---------------------------------------	---

## Rilevanza paesistica

- NEGATIVO, CONTRASTANTE
- NEUTRO O SENZA RILIEVO
- COMPLEMENTARE AL PAESAGGIO
- CARATTERIZZANTI / SIGNIFICATIVI PER IL PAESAGGIO

## Interventi ammessi come da NORME del PdR

<input type="checkbox"/> 1 Livello	<input type="checkbox"/> 2 Livello	<input checked="" type="checkbox"/> 3 Livello	<input type="checkbox"/> 4 Livello	<input type="checkbox"/> 5 Livello
------------------------------------	------------------------------------	---	------------------------------------	------------------------------------

<b>Note e prescrizioni aggiuntive:</b>	Non è ammessa la demolizione
--	------------------------------

## Estratto catastale:



## Fotografia:



# SCHEDA DI ANALISI E PROGETTO DI TUTELA DEI NUCLEI DI ANTICA FORMAZIONE

Allegato al Piano delle Regole per il recupero, la tutela e la valorizzazione dei Nuclei di Antica Formazione

Località:	Cevo	Isolato:	A	Link:	A_172
Indirizzo:	Via S. Vigilio				
Foglio:	15	Mappale:	297		

Superficie coperta: 66  
 Numero di piani: 4  
 Volume stimato: 792

**Caratteristiche generali**

PERTINENZA  
 EDIFICIO PRINCIPALE

**Vincoli**

Nessun vincolo  
 Vincolo monumentale  
 Vincolo paesaggistico

**Categorie**

POPOLARE       CIVILE  
 ECONOMICA       LUSO

**Aree scoperte**

CORTILE       VERDE PRIVATO       DEPOSITO  
 GIARDINO       PARCHEGGIO       INCOLTO  
 NESSUNA       VERDE PUBBLICO

**Epoca di costruzione**

PRIMA DEL 1919       DOPO IL 1960  
 TRA IL 1919 ED IL 1945       DI EPOCA IGNOTA  
 TRA IL 1945 ED IL 1960

**Proprietà**

PRIVATA  
 PUBBLICA  
 MISTA

**Tipologia architettonica**

PALAZZO  
 FABBRICATO RURALE  
 CASA A CORTE  
 ED PUBBLICO/RELIGIOSO  
 CASA UNIFAMILIARE  
 CASA PLURIFAMILIARE  
 CASA A SCHIERA

Condizioni igieniche generali: sufficienti  
 Condizioni statiche generali: sufficienti

Dotazione di posteggi pertinenziali: \_\_\_\_\_

Destinazione d'uso	A	B
ACCESSORI RESIDENZA	<input type="radio"/>	<input type="radio"/>
RESIDENZA	<input checked="" type="radio"/>	<input type="radio"/>
ARTIGIANATO	<input type="radio"/>	<input type="radio"/>
INDUSTRIA	<input type="radio"/>	<input type="radio"/>
NEGOZI	<input type="radio"/>	<input type="radio"/>
DEPOSITI - MAGAZZINI	<input type="radio"/>	<input type="radio"/>
UFFICI PRIVATI	<input type="radio"/>	<input type="radio"/>
CREDITO ASSICURAZIONI	<input type="radio"/>	<input type="radio"/>
STUDI PROFESSIONALI	<input type="radio"/>	<input type="radio"/>
LOCALI DA SPETTACOLO	<input type="radio"/>	<input type="radio"/>
PUBBLICI ESERCIZI	<input type="radio"/>	<input type="radio"/>

Destinazione d'uso	A	B
ATTREZZATURE RICREATIVE	<input type="radio"/>	<input type="radio"/>
ISTRUZIONE	<input type="radio"/>	<input type="radio"/>
CULTURA POLITICA	<input type="radio"/>	<input type="radio"/>
UFFICI PUBBLICI	<input type="radio"/>	<input type="radio"/>
CULTO	<input type="radio"/>	<input type="radio"/>
SANITA'	<input type="radio"/>	<input type="radio"/>
ASSISTENZA	<input type="radio"/>	<input type="radio"/>
SICUREZZA	<input type="radio"/>	<input type="radio"/>
SPORT	<input type="radio"/>	<input type="radio"/>
IMPIANTI TECNOLOGICI	<input type="radio"/>	<input type="radio"/>
SERVIZI AGRICOLI	<input type="radio"/>	<input type="radio"/>

**A = Prevalente**  
**B = Altra significativa**

## Elementi architettonici significativi

<input type="checkbox"/> Archi	<input type="checkbox"/> Gronde	<input type="checkbox"/> Coperture	<input type="checkbox"/> Intonaco	<input type="checkbox"/> Affreschi	<input type="checkbox"/> Inferriate
<input type="checkbox"/> Colonne	<input type="checkbox"/> Portali	<input type="checkbox"/> Infissi	<input type="checkbox"/> Tinteggiature	<input type="checkbox"/> Poggioli	
<input type="checkbox"/> Contorni	<input type="checkbox"/> Portici	<input type="checkbox"/> Decorazioni	<input type="checkbox"/> Decorazioni pittoriche	<input type="checkbox"/> Abbaini	
<input type="checkbox"/> Cortili antichi	<input type="checkbox"/> Murature	<input type="checkbox"/> Zoccolatura	<input type="checkbox"/> Pavimentazioni	<input type="checkbox"/> Parapetti	



# SCHEDA DI ANALISI E PROGETTO DI TUTELA DEI NUCLEI DI ANTICA FORMAZIONE

Allegato al Piano delle Regole per il recupero, la tutela e la valorizzazione dei Nuclei di Antica Formazione

Località:	Cevo	Isolato:	A	Link:	A_172
Indirizzo:	Via S. Vigilio				
Foglio:	15	Mappale:	297		

Stato di conservazione	Valore architettonico	Stato di dissesto	Tipo di interesse
<input type="radio"/> INTEGRO <input type="radio"/> POCO ALTERATO <input type="radio"/> ALTERATO <input checked="" type="radio"/> MOLTO ALTERATO <input type="radio"/> RECENTE	<input type="radio"/> NULLO <input checked="" type="radio"/> MODESTO <input type="radio"/> BUONO <input type="radio"/> RILEVANTE	<input type="radio"/> NUMEROSE LESIONI <input type="radio"/> POCHE LESIONI <input checked="" type="radio"/> LESIONI NON PRESENTI	<input type="radio"/> STORICO <input type="radio"/> ARCHITETTONICO <input type="radio"/> TIPOLOGICO <input type="radio"/> AMBIENTALE / DI CONTESTO <input checked="" type="radio"/> NESSUNO, NEUTRO
<b>Interventi:</b> <input type="checkbox"/> Ripristinato <input type="checkbox"/> Trasformato <input type="checkbox"/> Ampliato			
<b>Sottotetto</b> <input checked="" type="radio"/> DA RECUPERARE <input type="radio"/> GIA' RECUPERATO <input type="radio"/> NON PRESENTE			

**Rilevanza paesistica**

NEGATIVO, CONTRASTANTE     NEUTRO O SENZA RILIEVO     COMPLEMENTARE AL PAESAGGIO  
 CARATTERIZZANTI / SIGNIFICATIVI PER IL PAESAGGIO

**Interventi ammessi come da NORME del PdR**

1 Livello     2 Livello     3 Livello     4 Livello     5 Livello

**Note e prescrizioni aggiuntive:** Non è ammessa la demolizione

**Estratto catastale:**



**Fotografia:**



# SCHEDA DI ANALISI E PROGETTO DI TUTELA DEI NUCLEI DI ANTICA FORMAZIONE

Allegato al Piano delle Regole per il recupero, la tutela e la valorizzazione dei Nuclei di Antica Formazione

Località: Cevo	Isolato: A	Link: A_173
Indirizzo: Via S. Vigilio		
Foglio: 15	Mappale: 299	

Superficie coperta: 54  
 Numero di piani: 3  
 Volume stimato: 486

**Caratteristiche generali**

PERTINENZA  
 EDIFICIO PRINCIPALE

**Vincoli**

Nessun vincolo  
 Vincolo monumentale  
 Vincolo paesaggistico

**Categorie**

POPOLARE       CIVILE  
 ECONOMICA       LUSO

**Aree scoperte**

CORTILE       VERDE PRIVATO       DEPOSITO  
 GIARDINO       PARCHEGGIO       INCOLTO  
 NESSUNA       VERDE PUBBLICO

**Epoca di costruzione**

PRIMA DEL 1919       DOPO IL 1960  
 TRA IL 1919 ED IL 1945       DI EPOCA IGNOTA  
 TRA IL 1945 ED IL 1960

**Proprietà**

PRIVATA  
 PUBBLICA  
 MISTA

**Tipologia architettonica**

PALAZZO  
 FABBRICATO RURALE  
 CASA A CORTE  
 ED PUBBLICO/RELIGIOSO  
 CASA UNIFAMILIARE  
 CASA PLURIFAMILIARE  
 CASA A SCHIERA

Condizioni igieniche generali: buone  
 Condizioni statiche generali: buone

Dotazione di posteggi pertinenziali: \_\_\_\_\_

Destinazione d'uso	A	B
ACCESSORI RESIDENZA	<input type="radio"/>	<input type="radio"/>
RESIDENZA	<input checked="" type="radio"/>	<input type="radio"/>
ARTIGIANATO	<input type="radio"/>	<input type="radio"/>
INDUSTRIA	<input type="radio"/>	<input type="radio"/>
NEGOZI	<input type="radio"/>	<input type="radio"/>
DEPOSITI - MAGAZZINI	<input type="radio"/>	<input type="radio"/>
UFFICI PRIVATI	<input type="radio"/>	<input type="radio"/>
CREDITO ASSICURAZIONI	<input type="radio"/>	<input type="radio"/>
STUDI PROFESSIONALI	<input type="radio"/>	<input type="radio"/>
LOCALI DA SPETTACOLO	<input type="radio"/>	<input type="radio"/>
PUBBLICI ESERCIZI	<input type="radio"/>	<input type="radio"/>

Destinazione d'uso	A	B
ATTREZZATURE RICREATIVE	<input type="radio"/>	<input type="radio"/>
ISTRUZIONE	<input type="radio"/>	<input type="radio"/>
CULTURA POLITICA	<input type="radio"/>	<input type="radio"/>
UFFICI PUBBLICI	<input type="radio"/>	<input type="radio"/>
CULTO	<input type="radio"/>	<input type="radio"/>
SANITA'	<input type="radio"/>	<input type="radio"/>
ASSISTENZA	<input type="radio"/>	<input type="radio"/>
SICUREZZA	<input type="radio"/>	<input type="radio"/>
SPORT	<input type="radio"/>	<input type="radio"/>
IMPIANTI TECNOLOGICI	<input type="radio"/>	<input type="radio"/>
SERVIZI AGRICOLI	<input type="radio"/>	<input type="radio"/>

A = Prevalente

B = Altra significativa

## Elementi architettonici significativi

<input type="checkbox"/> Archi	<input type="checkbox"/> Gronde	<input type="checkbox"/> Coperture	<input type="checkbox"/> Intonaco	<input type="checkbox"/> Affreschi	<input type="checkbox"/> Inferriate
<input type="checkbox"/> Colonne	<input type="checkbox"/> Portali	<input type="checkbox"/> Infissi	<input type="checkbox"/> Tinteggiature	<input type="checkbox"/> Poggioli	<input type="checkbox"/> Abbaini
<input type="checkbox"/> Contorni	<input type="checkbox"/> Portici	<input type="checkbox"/> Decorazioni	<input type="checkbox"/> Decorazioni pittoriche	<input type="checkbox"/> Parapetti	
<input type="checkbox"/> Cortili antichi	<input checked="" type="checkbox"/> Murature	<input type="checkbox"/> Zoccolatura	<input type="checkbox"/> Pavimentazioni		

# SCHEDA DI ANALISI E PROGETTO DI TUTELA DEI NUCLEI DI ANTICA FORMAZIONE

Allegato al Piano delle Regole per il recupero, la tutela e la valorizzazione dei Nuclei di Antica Formazione

Località:	Cevo	Isolato:	A	Link:	A_173
Indirizzo:	Via S. Vigilio				
Foglio:	15	Mappale:	299		

Stato di conservazione	Valore architettonico	Stato di dissesto	Tipo di interesse
<input type="radio"/> INTEGRO <input checked="" type="radio"/> POCO ALTERATO <input type="radio"/> ALTERATO <input type="radio"/> MOLTO ALTERATO <input type="radio"/> RECENTE	<input type="radio"/> NULLO <input checked="" type="radio"/> MODESTO <input type="radio"/> BUONO <input type="radio"/> RILEVANTE	<input type="radio"/> NUMEROSE LESIONI <input type="radio"/> POCHE LESIONI <input checked="" type="radio"/> LESIONI NON PRESENTI	<input type="radio"/> STORICO <input type="radio"/> ARCHITETTONICO <input type="radio"/> TIPOLOGICO <input checked="" type="radio"/> AMBIENTALE / DI CONTESTO <input type="radio"/> NESSUNO, NEUTRO
<b>Interventi:</b> <input checked="" type="checkbox"/> Ripristinato <input type="checkbox"/> Trasformato <input type="checkbox"/> Ampliato			
<b>Sottotetto</b> <input type="radio"/> DA RECUPERARE <input type="radio"/> GIA' RECUPERATO <input checked="" type="radio"/> NON PRESENTE			

**Rilevanza paesistica**

NEGATIVO, CONTRASTANTE     NEUTRO O SENZA RILIEVO     COMPLEMENTARE AL PAESAGGIO  
 CARATTERIZZANTI / SIGNIFICATIVI PER IL PAESAGGIO

**Interventi ammessi come da NORME del PdR**

1 Livello     2 Livello     3 Livello     4 Livello     5 Livello

**Note e prescrizioni aggiuntive:** Non è ammessa la demolizione

**Estratto catastale:**



**Fotografia:**



# SCHEDA DI ANALISI E PROGETTO DI TUTELA DEI NUCLEI DI ANTICA FORMAZIONE

Allegato al Piano delle Regole per il recupero, la tutela e la valorizzazione dei Nuclei di Antica Formazione

Località: Cevo	Isolato: A	Link: A_174
Indirizzo: Via S. Vigilio		
Foglio: 15	Mappale: 347	

Superficie coperta: 89  
 Numero di piani: 4  
 Volume stimato: 1068

### Caratteristiche generali

- PERTINENZA  
 EDIFICIO PRINCIPALE

### Vincoli

- Nessun vincolo  
 Vincolo monumentale  
 Vincolo paesaggistico

### Categorie

- POPOLARE  CIVILE  
 ECONOMICA  LUSO

### Aree scoperte

- CORTILE  VERDE PRIVATO  DEPOSITO  
 GIARDINO  PARCHEGGIO  INCOLTO  
 NESSUNA  VERDE PUBBLICO

### Epoca di costruzione

- PRIMA DEL 1919  DOPO IL 1960  
 TRA IL 1919 ED IL 1945  DI EPOCA IGNOTA  
 TRA IL 1945 ED IL 1960

### Proprietà

- PRIVATA  
 PUBBLICA  
 MISTA

### Tipologia architettonica

- PALAZZO  
 FABBRICATO RURALE  
 CASA A CORTE  
 ED PUBBLICO/RELIGIOSO  
 CASA UNIFAMILIARE  
 CASA PLURIFAMILIARE  
 CASA A SCHIERA

Condizioni igieniche generali: sufficienti

Condizioni statiche generali: sufficienti

Dotazione di posteggi pertinenziali:

### Destinazione d'uso

	A	B
ACCESSORI RESIDENZA	<input type="radio"/>	<input type="radio"/>
RESIDENZA	<input checked="" type="radio"/>	<input type="radio"/>
ARTIGIANATO	<input type="radio"/>	<input type="radio"/>
INDUSTRIA	<input type="radio"/>	<input type="radio"/>
NEGOZI	<input type="radio"/>	<input type="radio"/>
DEPOSITI - MAGAZZINI	<input type="radio"/>	<input type="radio"/>
UFFICI PRIVATI	<input type="radio"/>	<input type="radio"/>
CREDITO ASSICURAZIONI	<input type="radio"/>	<input type="radio"/>
STUDI PROFESSIONALI	<input type="radio"/>	<input type="radio"/>
LOCALI DA SPETTACOLO	<input type="radio"/>	<input type="radio"/>
PUBBLICI ESERCIZI	<input type="radio"/>	<input type="radio"/>

### Destinazione d'uso

	A	B
ATTREZZATURE RICREATIVE	<input type="radio"/>	<input type="radio"/>
ISTRUZIONE	<input type="radio"/>	<input type="radio"/>
CULTURA POLITICA	<input type="radio"/>	<input type="radio"/>
UFFICI PUBBLICI	<input type="radio"/>	<input type="radio"/>
CULTO	<input type="radio"/>	<input type="radio"/>
SANITA'	<input type="radio"/>	<input type="radio"/>
ASSISTENZA	<input type="radio"/>	<input type="radio"/>
SICUREZZA	<input type="radio"/>	<input type="radio"/>
SPORT	<input type="radio"/>	<input type="radio"/>
IMPIANTI TECNOLOGICI	<input type="radio"/>	<input type="radio"/>
SERVIZI AGRICOLI	<input type="radio"/>	<input type="radio"/>

A = Prevalente

B = Altra significativa

### Elementi architettonici significativi

<input type="checkbox"/> Archi	<input type="checkbox"/> Gronde	<input type="checkbox"/> Coperture	<input type="checkbox"/> Intonaco	<input type="checkbox"/> Affreschi	<input type="checkbox"/> Inferriate
<input type="checkbox"/> Colonne	<input type="checkbox"/> Portali	<input type="checkbox"/> Infissi	<input type="checkbox"/> Tinteggiature	<input type="checkbox"/> Poggioli	<input type="checkbox"/> Abbaini
<input type="checkbox"/> Contorni	<input type="checkbox"/> Portici	<input type="checkbox"/> Decorazioni	<input type="checkbox"/> Decorazioni pittoriche	<input type="checkbox"/> Parapetti	
<input type="checkbox"/> Cortili antichi	<input checked="" type="checkbox"/> Murature	<input type="checkbox"/> Zoccolatura	<input type="checkbox"/> Pavimentazioni		

# SCHEDA DI ANALISI E PROGETTO DI TUTELA DEI NUCLEI DI ANTICA FORMAZIONE

Allegato al Piano delle Regole per il recupero, la tutela e la valorizzazione dei Nuclei di Antica Formazione

Località:	Cevo	Isolato:	A	Link:	A_174
Indirizzo:	Via S. Vigilio				
Foglio:	15	Mappale:	347		

## Stato di conservazione

- INTEGRO
- POCO ALTERATO
- ALTERATO
- MOLTO ALTERATO
- RECENTE

## Valore architettonico

- NULLO
- MODESTO
- BUONO
- RILEVANTE

## Stato di dissesto

- NUMEROSE LESIONI
- POCHE LESIONI
- LESIONI NON PRESENTI

## Tipo di interesse

- STORICO
- ARCHITETTONICO
- TIPOLOGICO
- AMBIENTALE / DI CONTESTO
- NESSUNO, NEUTRO

### Interventi:

- Ripristinato
- Trasformato
- Ampliato

### Sottotetto

- DA RECUPERARE
- GIA' RECUPERATO
- NON PRESENTE

## Rilevanza paesistica

- NEGATIVO, CONTRASTANTE
- NEUTRO O SENZA RILIEVO
- COMPLEMENTARE AL PAESAGGIO
- CARATTERIZZANTI / SIGNIFICATIVI PER IL PAESAGGIO

## Interventi ammessi come da NORME del PdR

- 1 Livello
- 2 Livello
- 3 Livello
- 4 Livello
- 5 Livello

### Note e prescrizioni aggiuntive:

Non è ammessa la demolizione

## Estratto catastale:



## Fotografia:



# SCHEDA DI ANALISI E PROGETTO DI TUTELA DEI NUCLEI DI ANTICA FORMAZIONE

Allegato al Piano delle Regole per il recupero, la tutela e la valorizzazione dei Nuclei di Antica Formazione

Località:	Cevo	Isolato:	A	Link:	A_175
Indirizzo:	Via S. Vigilio				
Foglio:	15	Mappale:	349 - 351 - 370		

Superficie coperta: 210

Numero di piani: 3

Volume stimato: 1890

### Caratteristiche generali

- PERTINENZA  
 EDIFICIO PRINCIPALE

### Vincoli

- Nessun vincolo  
 Vincolo monumentale  
 Vincolo paesaggistico

### Categorie

- POPOLARE  CIVILE  
 ECONOMICA  LUSO

### Aree scoperte

- CORTILE  VERDE PRIVATO  DEPOSITO  
 GIARDINO  PARCHEGGIO  INCOLTO  
 NESSUNA  VERDE PUBBLICO

### Epoca di costruzione

- PRIMA DEL 1919  DOPO IL 1960  
 TRA IL 1919 ED IL 1945  DI EPOCA IGNOTA  
 TRA IL 1945 ED IL 1960

### Proprietà

- PRIVATA  
 PUBBLICA  
 MISTA

### Tipologia architettonica

- PALAZZO  
 FABBRICATO RURALE  
 CASA A CORTE  
 ED PUBBLICO/RELIGIOSO  
 CASA UNIFAMILIARE  
 CASA PLURIFAMILIARE  
 CASA A SCHIERA

Condizioni igieniche generali: buone

Condizioni statiche generali: buone

Dotazione di posteggi pertinenziali:

### Destinazione d'uso

	A	B
ACCESSORI RESIDENZA	<input type="radio"/>	<input checked="" type="radio"/>
RESIDENZA	<input checked="" type="radio"/>	<input type="radio"/>
ARTIGIANATO	<input type="radio"/>	<input type="radio"/>
INDUSTRIA	<input type="radio"/>	<input type="radio"/>
NEGOZI	<input type="radio"/>	<input type="radio"/>
DEPOSITI - MAGAZZINI	<input type="radio"/>	<input type="radio"/>
UFFICI PRIVATI	<input type="radio"/>	<input type="radio"/>
CREDITO ASSICURAZIONI	<input type="radio"/>	<input type="radio"/>
STUDI PROFESSIONALI	<input type="radio"/>	<input type="radio"/>
LOCALI DA SPETTACOLO	<input type="radio"/>	<input type="radio"/>
PUBBLICI ESERCIZI	<input type="radio"/>	<input type="radio"/>

### Destinazione d'uso

	A	B
ATTREZZATURE RICREATIVE	<input type="radio"/>	<input checked="" type="radio"/>
ISTRUZIONE	<input type="radio"/>	<input type="radio"/>
CULTURA POLITICA	<input type="radio"/>	<input type="radio"/>
UFFICI PUBBLICI	<input type="radio"/>	<input type="radio"/>
CULTO	<input type="radio"/>	<input type="radio"/>
SANITA'	<input type="radio"/>	<input type="radio"/>
ASSISTENZA	<input type="radio"/>	<input type="radio"/>
SICUREZZA	<input type="radio"/>	<input type="radio"/>
SPORT	<input type="radio"/>	<input type="radio"/>
IMPIANTI TECNOLOGICI	<input type="radio"/>	<input type="radio"/>
SERVIZI AGRICOLI	<input type="radio"/>	<input type="radio"/>

A = Prevalente

B = Altra significativa

### Elementi architettonici significativi

<input type="checkbox"/> Archi	<input type="checkbox"/> Gronde	<input type="checkbox"/> Coperture	<input type="checkbox"/> Intonaco	<input type="checkbox"/> Affreschi	<input type="checkbox"/> Inferriate
<input type="checkbox"/> Colonne	<input type="checkbox"/> Portali	<input type="checkbox"/> Infissi	<input type="checkbox"/> Tinteggiature	<input type="checkbox"/> Poggioli	
<input type="checkbox"/> Contorni	<input type="checkbox"/> Portici	<input type="checkbox"/> Decorazioni	<input type="checkbox"/> Decorazioni pittoriche	<input type="checkbox"/> Abbaini	
<input type="checkbox"/> Cortili antichi	<input type="checkbox"/> Murature	<input type="checkbox"/> Zoccolatura	<input type="checkbox"/> Pavimentazioni	<input type="checkbox"/> Parapetti	

# SCHEDA DI ANALISI E PROGETTO DI TUTELA DEI NUCLEI DI ANTICA FORMAZIONE

Allegato al Piano delle Regole per il recupero, la tutela e la valorizzazione dei Nuclei di Antica Formazione

Località:	Cevo	Isolato:	A	Link:	A_175
Indirizzo:	Via S. Vigilio				
Foglio:	15	Mappale:	349 - 351 - 370		

Stato di conservazione	Valore architettonico	Stato di dissesto	Tipo di interesse
<input type="radio"/> INTEGRO <input type="radio"/> POCO ALTERATO <input checked="" type="radio"/> ALTERATO <input type="radio"/> MOLTO ALTERATO <input type="radio"/> RECENTE	<input type="radio"/> NULLO <input checked="" type="radio"/> MODESTO <input type="radio"/> BUONO <input type="radio"/> RILEVANTE	<input type="radio"/> NUMEROSE LESIONI <input type="radio"/> POCHE LESIONI <input checked="" type="radio"/> LESIONI NON PRESENTI	<input type="radio"/> STORICO <input type="radio"/> ARCHITETTONICO <input type="radio"/> TIPOLOGICO <input checked="" type="radio"/> AMBIENTALE / DI CONTESTO <input type="radio"/> NESSUNO, NEUTRO
<b>Interventi:</b> <input checked="" type="checkbox"/> Ripristinato <input type="checkbox"/> Trasformato <input type="checkbox"/> Ampliato			
<b>Sottotetto</b> <input type="radio"/> DA RECUPERARE <input checked="" type="radio"/> GIA' RECUPERATO <input type="radio"/> NON PRESENTE			

**Rilevanza paesistica**

NEGATIVO, CONTRASTANTE     NEUTRO O SENZA RILIEVO     COMPLEMENTARE AL PAESAGGIO  
 CARATTERIZZANTI / SIGNIFICATIVI PER IL PAESAGGIO

**Interventi ammessi come da NORME del PdR**

1 Livello     2 Livello     3 Livello     4 Livello     5 Livello

**Note e prescrizioni aggiuntive:** Non è ammessa la demolizione

**Estratto catastale:**



**Fotografia:**



# SCHEDA DI ANALISI E PROGETTO DI TUTELA DEI NUCLEI DI ANTICA FORMAZIONE

Allegato al Piano delle Regole per il recupero, la tutela e la valorizzazione dei Nuclei di Antica Formazione

Località:	Cevo	Isolato:	A	Link:	A_176
Indirizzo:	Via S. Vigilio				
Foglio:	15	Mappale:	370 - 371		

Superficie coperta: 149  
 Numero di piani: 3  
 Volume stimato: 1341

**Caratteristiche generali**

PERTINENZA  
 EDIFICIO PRINCIPALE

**Vincoli**

Nessun vincolo  
 Vincolo monumentale  
 Vincolo paesaggistico

**Categorie**

POPOLARE       CIVILE  
 ECONOMICA       LUSO

**Aree scoperte**

CORTILE       VERDE PRIVATO       DEPOSITO  
 GIARDINO       PARCHEGGIO       INCOLTO  
 NESSUNA       VERDE PUBBLICO

**Epoca di costruzione**

PRIMA DEL 1919       DOPO IL 1960  
 TRA IL 1919 ED IL 1945       DI EPOCA IGNOTA  
 TRA IL 1945 ED IL 1960

**Proprietà**

PRIVATA  
 PUBBLICA  
 MISTA

**Tipologia architettonica**

PALAZZO  
 FABBRICATO RURALE  
 CASA A CORTE  
 ED PUBBLICO/RELIGIOSO  
 CASA UNIFAMILIARE  
 CASA PLURIFAMILIARE  
 CASA A SCHIERA

Condizioni igieniche generali: sufficienti  
 Condizioni statiche generali: sufficienti

Dotazione di posteggi pertinenziali: \_\_\_\_\_

Destinazione d'uso	A	B
ACCESSORI RESIDENZA	<input type="radio"/>	<input type="radio"/>
RESIDENZA	<input checked="" type="radio"/>	<input type="radio"/>
ARTIGIANATO	<input type="radio"/>	<input type="radio"/>
INDUSTRIA	<input type="radio"/>	<input type="radio"/>
NEGOZI	<input type="radio"/>	<input type="radio"/>
DEPOSITI - MAGAZZINI	<input type="radio"/>	<input type="radio"/>
UFFICI PRIVATI	<input type="radio"/>	<input type="radio"/>
CREDITO ASSICURAZIONI	<input type="radio"/>	<input type="radio"/>
STUDI PROFESSIONALI	<input type="radio"/>	<input type="radio"/>
LOCALI DA SPETTACOLO	<input type="radio"/>	<input type="radio"/>
PUBBLICI ESERCIZI	<input type="radio"/>	<input type="radio"/>

Destinazione d'uso	A	B
ATTREZZATURE RICREATIVE	<input type="radio"/>	<input type="radio"/>
ISTRUZIONE	<input type="radio"/>	<input type="radio"/>
CULTURA POLITICA	<input type="radio"/>	<input type="radio"/>
UFFICI PUBBLICI	<input type="radio"/>	<input type="radio"/>
CULTO	<input type="radio"/>	<input type="radio"/>
SANITA'	<input type="radio"/>	<input type="radio"/>
ASSISTENZA	<input type="radio"/>	<input type="radio"/>
SICUREZZA	<input type="radio"/>	<input type="radio"/>
SPORT	<input type="radio"/>	<input type="radio"/>
IMPIANTI TECNOLOGICI	<input type="radio"/>	<input type="radio"/>
SERVIZI AGRICOLI	<input type="radio"/>	<input type="radio"/>

**A = Prevalente**  
**B = Altra significativa**

## Elementi architettonici significativi

<input type="checkbox"/> Archi	<input type="checkbox"/> Gronde	<input type="checkbox"/> Coperture	<input type="checkbox"/> Intonaco	<input type="checkbox"/> Affreschi	<input type="checkbox"/> Inferriate
<input type="checkbox"/> Colonne	<input type="checkbox"/> Portali	<input type="checkbox"/> Infissi	<input type="checkbox"/> Tinteggiature	<input type="checkbox"/> Poggioli	
<input type="checkbox"/> Contorni	<input type="checkbox"/> Portici	<input type="checkbox"/> Decorazioni	<input type="checkbox"/> Decorazioni pittoriche	<input type="checkbox"/> Abbaini	
<input type="checkbox"/> Cortili antichi	<input type="checkbox"/> Murature	<input type="checkbox"/> Zoccolatura	<input type="checkbox"/> Pavimentazioni	<input type="checkbox"/> Parapetti	



# SCHEDA DI ANALISI E PROGETTO DI TUTELA DEI NUCLEI DI ANTICA FORMAZIONE

Allegato al Piano delle Regole per il recupero, la tutela e la valorizzazione dei Nuclei di Antica Formazione

Località:	Cevo	Isolato:	A	Link:	A_176
Indirizzo:	Via S. Vigilio				
Foglio:	15	Mappale:	370 - 371		

## Stato di conservazione

- INTEGRO
- POCO ALTERATO
- ALTERATO
- MOLTO ALTERATO
- RECENTE

## Valore architettonico

- NULLO
- MODESTO
- BUONO
- RILEVANTE

## Stato di dissesto

- NUMEROSE LESIONI
- POCHE LESIONI
- LESIONI NON PRESENTI

## Tipo di interesse

- STORICO
- ARCHITETTONICO
- TIPOLOGICO
- AMBIENTALE / DI CONTESTO
- NESSUNO, NEUTRO

**Interventi:**  Ripristinato  Trasformato  Ampliato

**Sottotetto**  DA RECUPERARE  GIA' RECUPERATO  NON PRESENTE

## Rilevanza paesistica

- NEGATIVO, CONTRASTANTE
- NEUTRO O SENZA RILIEVO
- COMPLEMENTARE AL PAESAGGIO
- CARATTERIZZANTI / SIGNIFICATIVI PER IL PAESAGGIO

## Interventi ammessi come da NORME del PdR

1 Livello  2 Livello  3 Livello  4 Livello  5 Livello

## Note e prescrizioni aggiuntive:

Non è ammessa la demolizione

## Estratto catastale:



## Fotografia:



# SCHEDA DI ANALISI E PROGETTO DI TUTELA DEI NUCLEI DI ANTICA FORMAZIONE

Allegato al Piano delle Regole per il recupero, la tutela e la valorizzazione dei Nuclei di Antica Formazione

Località: Cevo	Isolato: A	Link: A_177
Indirizzo: Via S. Vigilio		
Foglio: 15	Mappale: 394 - 470	

Superficie coperta: 107

Numero di piani: 3

Volume stimato: 963

### Caratteristiche generali

- PERTINENZA  
 EDIFICIO PRINCIPALE

### Vincoli

- Nessun vincolo  
 Vincolo monumentale  
 Vincolo paesaggistico

### Categorie

- POPOLARE       CIVILE  
 ECONOMICA       LUSO

### Aree scoperte

- CORTILE       VERDE PRIVATO       DEPOSITO  
 GIARDINO       PARCHEGGIO       INCOLTO  
 NESSUNA       VERDE PUBBLICO

### Epoca di costruzione

- PRIMA DEL 1919       DOPO IL 1960  
 TRA IL 1919 ED IL 1945       DI EPOCA IGNOTA  
 TRA IL 1945 ED IL 1960

### Proprietà

- PRIVATA  
 PUBBLICA  
 MISTA

### Tipologia architettonica

- PALAZZO  
 FABBRICATO RURALE  
 CASA A CORTE  
 ED PUBBLICO/RELIGIOSO  
 CASA UNIFAMILIARE  
 CASA PLURIFAMILIARE  
 CASA A SCHIERA

Condizioni igieniche generali: sufficienti

Condizioni statiche generali: sufficienti

Dotazione di posteggi pertinenziali:

### Destinazione d'uso

	A	B
ACCESSORI RESIDENZA	<input type="radio"/>	<input type="radio"/>
RESIDENZA	<input checked="" type="radio"/>	<input type="radio"/>
ARTIGIANATO	<input type="radio"/>	<input type="radio"/>
INDUSTRIA	<input type="radio"/>	<input type="radio"/>
NEGOZI	<input type="radio"/>	<input type="radio"/>
DEPOSITI - MAGAZZINI	<input type="radio"/>	<input type="radio"/>
UFFICI PRIVATI	<input type="radio"/>	<input type="radio"/>
CREDITO ASSICURAZIONI	<input type="radio"/>	<input type="radio"/>
STUDI PROFESSIONALI	<input type="radio"/>	<input type="radio"/>
LOCALI DA SPETTACOLO	<input type="radio"/>	<input type="radio"/>
PUBBLICI ESERCIZI	<input type="radio"/>	<input type="radio"/>

### Destinazione d'uso

	A	B
ATTREZZATURE RICREATIVE	<input type="radio"/>	<input type="radio"/>
ISTRUZIONE	<input type="radio"/>	<input type="radio"/>
CULTURA POLITICA	<input type="radio"/>	<input type="radio"/>
UFFICI PUBBLICI	<input type="radio"/>	<input type="radio"/>
CULTO	<input type="radio"/>	<input type="radio"/>
SANITA'	<input type="radio"/>	<input type="radio"/>
ASSISTENZA	<input type="radio"/>	<input type="radio"/>
SICUREZZA	<input type="radio"/>	<input type="radio"/>
SPORT	<input type="radio"/>	<input type="radio"/>
IMPIANTI TECNOLOGICI	<input type="radio"/>	<input type="radio"/>
SERVIZI AGRICOLI	<input type="radio"/>	<input type="radio"/>

A = Prevalente

B = Altra significativa

### Elementi architettonici significativi

<input type="checkbox"/> Archi	<input type="checkbox"/> Gronde	<input type="checkbox"/> Coperture	<input type="checkbox"/> Intonaco	<input type="checkbox"/> Affreschi	<input type="checkbox"/> Inferriate
<input type="checkbox"/> Colonne	<input type="checkbox"/> Portali	<input type="checkbox"/> Infissi	<input type="checkbox"/> Tinteggiature	<input type="checkbox"/> Poggioli	<input type="checkbox"/> Abbaini
<input type="checkbox"/> Contorni	<input type="checkbox"/> Portici	<input type="checkbox"/> Decorazioni	<input type="checkbox"/> Decorazioni pittoriche	<input type="checkbox"/> Parapetti	
<input type="checkbox"/> Cortili antichi	<input checked="" type="checkbox"/> Murature	<input type="checkbox"/> Zoccolatura	<input type="checkbox"/> Pavimentazioni		

# SCHEDA DI ANALISI E PROGETTO DI TUTELA DEI NUCLEI DI ANTICA FORMAZIONE

Allegato al Piano delle Regole per il recupero, la tutela e la valorizzazione dei Nuclei di Antica Formazione

Località:	Cevo	Isolato:	A	Link:	A_177
Indirizzo:	Via S. Vigilio				
Foglio:	15	Mappale:	394 - 470		

Stato di conservazione	Valore architettonico	Stato di dissesto	Tipo di interesse
<input type="radio"/> INTEGRO <input type="radio"/> POCO ALTERATO <input checked="" type="radio"/> ALTERATO <input type="radio"/> MOLTO ALTERATO <input type="radio"/> RECENTE	<input type="radio"/> NULLO <input checked="" type="radio"/> MODESTO <input type="radio"/> BUONO <input type="radio"/> RILEVANTE	<input type="radio"/> NUMEROSE LESIONI <input type="radio"/> POCHE LESIONI <input checked="" type="radio"/> LESIONI NON PRESENTI	<input type="radio"/> STORICO <input type="radio"/> ARCHITETTONICO <input type="radio"/> TIPOLOGICO <input checked="" type="radio"/> AMBIENTALE / DI CONTESTO <input type="radio"/> NESSUNO, NEUTRO
<b>Interventi:</b> <input checked="" type="checkbox"/> Ripristinato <input type="checkbox"/> Trasformato <input type="checkbox"/> Ampliato			
<b>Sottotetto</b> <input type="radio"/> DA RECUPERARE <input checked="" type="radio"/> GIA' RECUPERATO <input type="radio"/> NON PRESENTE			

**Rilevanza paesistica**

<input type="radio"/> NEGATIVO, CONTRASTANTE	<input type="radio"/> NEUTRO O SENZA RILIEVO	<input checked="" type="radio"/> COMPLEMENTARE AL PAESAGGIO
<input type="radio"/> CARATTERIZZANTI / SIGNIFICATIVI PER IL PAESAGGIO		

**Interventi ammessi come da NORME del PdR**

<input type="checkbox"/> 1 Livello	<input type="checkbox"/> 2 Livello	<input checked="" type="checkbox"/> 3 Livello	<input type="checkbox"/> 4 Livello	<input type="checkbox"/> 5 Livello
------------------------------------	------------------------------------	---	------------------------------------	------------------------------------

**Note e prescrizioni aggiuntive:** Non è ammessa la demolizione

Estratto catastale:



Fotografia:



# SCHEDA DI ANALISI E PROGETTO DI TUTELA DEI NUCLEI DI ANTICA FORMAZIONE

Allegato al Piano delle Regole per il recupero, la tutela e la valorizzazione dei Nuclei di Antica Formazione

Località:	Cevo	Isolato:	A	Link:	A_178
Indirizzo:	Via S. Vigilio				
Foglio:	15	Mappale:	394		

Superficie coperta:

Numero di piani:

Volume stimato:

### Caratteristiche generali

PERTINENZA

EDIFICIO PRINCIPALE

### Vincoli

Nessun vincolo

Vincolo monumentale

Vincolo paesaggistico

### Categorie

POPOLARE  CIVILE

ECONOMICA  LUSO

### Aree scoperte

CORTILE  VERDE PRIVATO  DEPOSITO

GIARDINO  PARCHEGGIO  INCOLTO

NESSUNA  VERDE PUBBLICO

### Epoca di costruzione

PRIMA DEL 1919  DOPO IL 1960

TRA IL 1919 ED IL 1945  DI EPOCA IGNOTA

TRA IL 1945 ED IL 1960

### Proprietà

PRIVATA

PUBBLICA

MISTA

### Tipologia architettonica

PALAZZO

FABBRICATO RURALE

CASA A CORTE

ED PUBBLICO/RELIGIOSO

CASA UNIFAMILIARE

CASA PLURIFAMILIARE

CASA A SCHIERA

Condizioni igieniche generali:

Condizioni statiche generali:

Dotazione di posteggi pertinenziali:

### Destinazione d'uso

	A	B
ACCESSORI RESIDENZA	<input type="radio"/>	<input type="radio"/>
RESIDENZA	<input checked="" type="radio"/>	<input type="radio"/>
ARTIGIANATO	<input type="radio"/>	<input type="radio"/>
INDUSTRIA	<input type="radio"/>	<input type="radio"/>
NEGOZI	<input type="radio"/>	<input type="radio"/>
DEPOSITI - MAGAZZINI	<input type="radio"/>	<input type="radio"/>
UFFICI PRIVATI	<input type="radio"/>	<input type="radio"/>
CREDITO ASSICURAZIONI	<input type="radio"/>	<input type="radio"/>
STUDI PROFESSIONALI	<input type="radio"/>	<input type="radio"/>
LOCALI DA SPETTACOLO	<input type="radio"/>	<input type="radio"/>
PUBBLICI ESERCIZI	<input type="radio"/>	<input type="radio"/>

### Destinazione d'uso

	A	B
ATTREZZATURE RICREATIVE	<input type="radio"/>	<input type="radio"/>
ISTRUZIONE	<input type="radio"/>	<input type="radio"/>
CULTURA POLITICA	<input type="radio"/>	<input type="radio"/>
UFFICI PUBBLICI	<input type="radio"/>	<input type="radio"/>
CULTO	<input type="radio"/>	<input type="radio"/>
SANITA'	<input type="radio"/>	<input type="radio"/>
ASSISTENZA	<input type="radio"/>	<input type="radio"/>
SICUREZZA	<input type="radio"/>	<input type="radio"/>
SPORT	<input type="radio"/>	<input type="radio"/>
IMPIANTI TECNOLOGICI	<input type="radio"/>	<input type="radio"/>
SERVIZI AGRICOLI	<input type="radio"/>	<input type="radio"/>

A = Prevalente

B = Altra significativa

### Elementi architettonici significativi

<input type="checkbox"/> Archi	<input type="checkbox"/> Gronde	<input type="checkbox"/> Coperture	<input type="checkbox"/> Intonaco	<input type="checkbox"/> Affreschi	<input type="checkbox"/> Inferriate
<input type="checkbox"/> Colonne	<input type="checkbox"/> Portali	<input type="checkbox"/> Infissi	<input type="checkbox"/> Tinteggiature	<input type="checkbox"/> Poggioli	<input type="checkbox"/> Abbaini
<input checked="" type="checkbox"/> Contorni	<input type="checkbox"/> Portici	<input type="checkbox"/> Decorazioni	<input type="checkbox"/> Decorazioni pittoriche	<input type="checkbox"/> Parapetti	
<input type="checkbox"/> Cortili antichi	<input checked="" type="checkbox"/> Murature	<input type="checkbox"/> Zoccolatura	<input type="checkbox"/> Pavimentazioni		

# SCHEDA DI ANALISI E PROGETTO DI TUTELA DEI NUCLEI DI ANTICA FORMAZIONE

Allegato al Piano delle Regole per il recupero, la tutela e la valorizzazione dei Nuclei di Antica Formazione

Località:	Cevo	Isolato:	A	Link:	A_178
Indirizzo:	Via S. Vigilio				
Foglio:	15	Mappale:	394		

Stato di conservazione	Valore architettonico	Stato di dissesto	Tipo di interesse
<input type="radio"/> INTEGRO <input checked="" type="radio"/> POCO ALTERATO <input type="radio"/> ALTERATO <input type="radio"/> MOLTO ALTERATO <input type="radio"/> RECENTE	<input type="radio"/> NULLO <input checked="" type="radio"/> MODESTO <input type="radio"/> BUONO <input type="radio"/> RILEVANTE	<input type="radio"/> NUMEROSE LESIONI <input type="radio"/> POCHE LESIONI <input checked="" type="radio"/> LESIONI NON PRESENTI	<input type="radio"/> STORICO <input type="radio"/> ARCHITETTONICO <input type="radio"/> TIPOLOGICO <input checked="" type="radio"/> AMBIENTALE / DI CONTESTO <input type="radio"/> NESSUNO, NEUTRO
<b>Interventi:</b> <input type="checkbox"/> Ripristinato <input type="checkbox"/> Trasformato <input type="checkbox"/> Ampliato			
<b>Sottotetto</b> <input type="radio"/> DA RECUPERARE <input type="radio"/> GIA' RECUPERATO <input checked="" type="radio"/> NON PRESENTE			

**Rilevanza paesistica**

NEGATIVO, CONTRASTANTE     NEUTRO O SENZA RILIEVO     COMPLEMENTARE AL PAESAGGIO  
 CARATTERIZZANTI / SIGNIFICATIVI PER IL PAESAGGIO

**Interventi ammessi come da NORME del PdR**

1 Livello     2 Livello     3 Livello     4 Livello     5 Livello

**Note e prescrizioni aggiuntive:**

Non è ammessa la demolizione. Si prescrive la corretta conservazione degli elementi tipici della tradizione costruttiva locale

**Estratto catastale:**



**Fotografia:**



# SCHEDA DI ANALISI E PROGETTO DI TUTELA DEI NUCLEI DI ANTICA FORMAZIONE

Allegato al Piano delle Regole per il recupero, la tutela e la valorizzazione dei Nuclei di Antica Formazione

Località:	Cevo	Isolato:	A	Link:	A_179
Indirizzo:	Via S. Vigilio				
Foglio:	15	Mappale:	373		

Superficie coperta: 91  
 Numero di piani: 2  
 Volume stimato: 546

**Caratteristiche generali**

PERTINENZA  
 EDIFICIO PRINCIPALE

**Vincoli**

Nessun vincolo  
 Vincolo monumentale  
 Vincolo paesaggistico

**Categorie**

POPOLARE       CIVILE  
 ECONOMICA       LUSO

**Aree scoperte**

CORTILE       VERDE PRIVATO       DEPOSITO  
 GIARDINO       PARCHEGGIO       INCOLTO  
 NESSUNA       VERDE PUBBLICO

**Epoca di costruzione**

PRIMA DEL 1919       DOPO IL 1960  
 TRA IL 1919 ED IL 1945       DI EPOCA IGNOTA  
 TRA IL 1945 ED IL 1960

**Proprietà**

PRIVATA  
 PUBBLICA  
 MISTA

**Tipologia architettonica**

PALAZZO  
 FABBRICATO RURALE  
 CASA A CORTE  
 ED PUBBLICO/RELIGIOSO  
 CASA UNIFAMILIARE  
 CASA PLURIFAMILIARE  
 CASA A SCHIERA

Condizioni igieniche generali: buone  
 Condizioni statiche generali: buone

Dotazione di posteggi pertinenziali:

Destinazione d'uso	A	B
ACCESSORI RESIDENZA	<input type="radio"/>	<input type="radio"/>
RESIDENZA	<input checked="" type="radio"/>	<input type="radio"/>
ARTIGIANATO	<input type="radio"/>	<input type="radio"/>
INDUSTRIA	<input type="radio"/>	<input type="radio"/>
NEGOZI	<input type="radio"/>	<input type="radio"/>
DEPOSITI - MAGAZZINI	<input type="radio"/>	<input type="radio"/>
UFFICI PRIVATI	<input type="radio"/>	<input type="radio"/>
CREDITO ASSICURAZIONI	<input type="radio"/>	<input type="radio"/>
STUDI PROFESSIONALI	<input type="radio"/>	<input type="radio"/>
LOCALI DA SPETTACOLO	<input type="radio"/>	<input type="radio"/>
PUBBLICI ESERCIZI	<input type="radio"/>	<input type="radio"/>

Destinazione d'uso	A	B
ATTREZZATURE RICREATIVE	<input type="radio"/>	<input type="radio"/>
ISTRUZIONE	<input type="radio"/>	<input type="radio"/>
CULTURA POLITICA	<input type="radio"/>	<input type="radio"/>
UFFICI PUBBLICI	<input type="radio"/>	<input type="radio"/>
CULTO	<input type="radio"/>	<input type="radio"/>
SANITA'	<input type="radio"/>	<input type="radio"/>
ASSISTENZA	<input type="radio"/>	<input type="radio"/>
SICUREZZA	<input type="radio"/>	<input type="radio"/>
SPORT	<input type="radio"/>	<input type="radio"/>
IMPIANTI TECNOLOGICI	<input type="radio"/>	<input type="radio"/>
SERVIZI AGRICOLI	<input type="radio"/>	<input type="radio"/>

A = Prevalente

B = Altra significativa

## Elementi architettonici significativi

<input type="checkbox"/> Archi	<input type="checkbox"/> Gronde	<input type="checkbox"/> Coperture	<input type="checkbox"/> Intonaco	<input type="checkbox"/> Affreschi	<input type="checkbox"/> Inferriate
<input type="checkbox"/> Colonne	<input type="checkbox"/> Portali	<input type="checkbox"/> Infissi	<input type="checkbox"/> Tinteggiature	<input type="checkbox"/> Poggioli	
<input type="checkbox"/> Contorni	<input type="checkbox"/> Portici	<input type="checkbox"/> Decorazioni	<input type="checkbox"/> Decorazioni pittoriche	<input type="checkbox"/> Abbaini	
<input type="checkbox"/> Cortili antichi	<input type="checkbox"/> Murature	<input type="checkbox"/> Zoccolatura	<input type="checkbox"/> Pavimentazioni	<input type="checkbox"/> Parapetti	

# SCHEDA DI ANALISI E PROGETTO DI TUTELA DEI NUCLEI DI ANTICA FORMAZIONE

Allegato al Piano delle Regole per il recupero, la tutela e la valorizzazione dei Nuclei di Antica Formazione

Località:	Cevo	Isolato:	A	Link:	A_179
Indirizzo:	Via S. Vigilio				
Foglio:	15	Mappale:	373		

## Stato di conservazione

- INTEGRO
- POCO ALTERATO
- ALTERATO
- MOLTO ALTERATO
- RECENTE

## Valore architettonico

- NULLO
- MODESTO
- BUONO
- RILEVANTE

## Stato di dissesto

- NUMEROSE LESIONI
- POCHE LESIONI
- LESIONI NON PRESENTI

## Tipo di interesse

- STORICO
- ARCHITETTONICO
- TIPOLOGICO
- AMBIENTALE / DI CONTESTO
- NESSUNO, NEUTRO

### Interventi:

- Ripristinato
  Trasformato
  Ampliato

### Sottotetto

- DA RECUPERARE
  GIA' RECUPERATO
  NON PRESENTE

## Rilevanza paesistica

- NEGATIVO, CONTRASTANTE
- NEUTRO O SENZA RILIEVO
- COMPLEMENTARE AL PAESAGGIO
- CARATTERIZZANTI / SIGNIFICATIVI PER IL PAESAGGIO

## Interventi ammessi come da NORME del PdR

- 1 Livello
  2 Livello
  3 Livello
  4 Livello
  5 Livello

### Note e prescrizioni aggiuntive:

Non è ammessa la demolizione

## Estratto catastale:



## Fotografia:



# SCHEDA DI ANALISI E PROGETTO DI TUTELA DEI NUCLEI DI ANTICA FORMAZIONE

Allegato al Piano delle Regole per il recupero, la tutela e la valorizzazione dei Nuclei di Antica Formazione

Località: Cevo	Isolato: A	Link: A_180
Indirizzo: Via S. Vigilio		
Foglio: 15	Mappale: 352 - 372	

Superficie coperta: 137

Numero di piani: 3

Volume stimato: 1233

### Caratteristiche generali

- PERTINENZA  
 EDIFICIO PRINCIPALE

### Vincoli

- Nessun vincolo  
 Vincolo monumentale  
 Vincolo paesaggistico

### Categorie

- POPOLARE  CIVILE  
 ECONOMICA  LUSO

### Aree scoperte

- CORTILE  VERDE PRIVATO  DEPOSITO  
 GIARDINO  PARCHEGGIO  INCOLTO  
 NESSUNA  VERDE PUBBLICO

### Epoca di costruzione

- PRIMA DEL 1919  DOPO IL 1960  
 TRA IL 1919 ED IL 1945  DI EPOCA IGNOTA  
 TRA IL 1945 ED IL 1960

### Proprietà

- PRIVATA  
 PUBBLICA  
 MISTA

### Tipologia architettonica

- PALAZZO  
 FABBRICATO RURALE  
 CASA A CORTE  
 ED PUBBLICO/RELIGIOSO  
 CASA UNIFAMILIARE  
 CASA PLURIFAMILIARE  
 CASA A SCHIERA

Condizioni igieniche generali: sufficienti

Condizioni statiche generali: sufficienti

Dotazione di posteggi pertinenziali:

### Destinazione d'uso

	A	B
ACCESSORI RESIDENZA	<input type="radio"/>	<input type="radio"/>
RESIDENZA	<input checked="" type="radio"/>	<input type="radio"/>
ARTIGIANATO	<input type="radio"/>	<input type="radio"/>
INDUSTRIA	<input type="radio"/>	<input type="radio"/>
NEGOZI	<input type="radio"/>	<input type="radio"/>
DEPOSITI - MAGAZZINI	<input type="radio"/>	<input type="radio"/>
UFFICI PRIVATI	<input type="radio"/>	<input type="radio"/>
CREDITO ASSICURAZIONI	<input type="radio"/>	<input type="radio"/>
STUDI PROFESSIONALI	<input type="radio"/>	<input type="radio"/>
LOCALI DA SPETTACOLO	<input type="radio"/>	<input type="radio"/>
PUBBLICI ESERCIZI	<input type="radio"/>	<input type="radio"/>

### Destinazione d'uso

	A	B
ATTREZZATURE RICREATIVE	<input type="radio"/>	<input type="radio"/>
ISTRUZIONE	<input type="radio"/>	<input type="radio"/>
CULTURA POLITICA	<input type="radio"/>	<input type="radio"/>
UFFICI PUBBLICI	<input type="radio"/>	<input type="radio"/>
CULTO	<input type="radio"/>	<input type="radio"/>
SANITA'	<input type="radio"/>	<input type="radio"/>
ASSISTENZA	<input type="radio"/>	<input type="radio"/>
SICUREZZA	<input type="radio"/>	<input type="radio"/>
SPORT	<input type="radio"/>	<input type="radio"/>
IMPIANTI TECNOLOGICI	<input type="radio"/>	<input type="radio"/>
SERVIZI AGRICOLI	<input type="radio"/>	<input type="radio"/>

A = Prevalente

B = Altra significativa

### Elementi architettonici significativi

<input type="checkbox"/> Archi	<input type="checkbox"/> Gronde	<input type="checkbox"/> Coperture	<input type="checkbox"/> Intonaco	<input type="checkbox"/> Affreschi	<input type="checkbox"/> Inferriate
<input type="checkbox"/> Colonne	<input type="checkbox"/> Portali	<input type="checkbox"/> Infissi	<input type="checkbox"/> Tinteggiature	<input type="checkbox"/> Poggioli	
<input type="checkbox"/> Contorni	<input type="checkbox"/> Portici	<input type="checkbox"/> Decorazioni	<input type="checkbox"/> Decorazioni pittoriche	<input type="checkbox"/> Abbaini	
<input type="checkbox"/> Cortili antichi	<input checked="" type="checkbox"/> Murature	<input type="checkbox"/> Zoccolatura	<input type="checkbox"/> Pavimentazioni	<input type="checkbox"/> Parapetti	



# SCHEMA DI ANALISI E PROGETTO DI TUTELA DEI NUCLEI DI ANTICA FORMAZIONE

Allegato al Piano delle Regole per il recupero, la tutela e la valorizzazione dei Nuclei di Antica Formazione

Località:	Cevo	Isolato:	A	Link:	A_180
Indirizzo:	Via S. Vigilio				
Foglio:	15	Mappale:	352 - 372		

## Stato di conservazione

- INTEGRO
- POCO ALTERATO
- ALTERATO
- MOLTO ALTERATO
- RECENTE

## Valore architettonico

- NULLO
- MODESTO
- BUONO
- RILEVANTE

## Stato di dissesto

- NUMEROSE LESIONI
- POCHE LESIONI
- LESIONI NON PRESENTI

## Tipo di interesse

- STORICO
- ARCHITETTONICO
- TIPOLOGICO
- AMBIENTALE / DI CONTESTO
- NESSUNO, NEUTRO

<b>Interventi:</b>	<input checked="" type="checkbox"/> Ripristinato	<input type="checkbox"/> Trasformato	<input type="checkbox"/> Ampliato
<b>Sottotetto</b>	<input type="radio"/> DA RECUPERARE	<input type="radio"/> GIA' RECUPERATO	<input checked="" type="radio"/> NON PRESENTE

## Rilevanza paesistica

- NEGATIVO, CONTRASTANTE
- NEUTRO O SENZA RILIEVO
- COMPLEMENTARE AL PAESAGGIO
- CARATTERIZZANTI / SIGNIFICATIVI PER IL PAESAGGIO

## Interventi ammessi come da NORME del PdR

- 1 Livello
- 2 Livello
- 3 Livello
- 4 Livello
- 5 Livello

<b>Note e prescrizioni aggiuntive:</b>	Non è ammessa la demolizione
--	------------------------------

## Estratto catastale:



## Fotografia:



# SCHEDA DI ANALISI E PROGETTO DI TUTELA DEI NUCLEI DI ANTICA FORMAZIONE

Allegato al Piano delle Regole per il recupero, la tutela e la valorizzazione dei Nuclei di Antica Formazione

Località:	Cevo	Isolato:	A	Link:	A_181
Indirizzo:	Via Trento				
Foglio:	15	Mappale:	352 - 353		

Superficie coperta: 110  
 Numero di piani: 2  
 Volume stimato: 660

**Caratteristiche generali**

PERTINENZA  
 EDIFICIO PRINCIPALE

**Vincoli**

Nessun vincolo  
 Vincolo monumentale  
 Vincolo paesaggistico

**Categorie**

POPOLARE       CIVILE  
 ECONOMICA       LUSO

**Aree scoperte**

CORTILE       VERDE PRIVATO       DEPOSITO  
 GIARDINO       PARCHEGGIO       INCOLTO  
 NESSUNA       VERDE PUBBLICO

**Epoca di costruzione**

PRIMA DEL 1919       DOPO IL 1960  
 TRA IL 1919 ED IL 1945       DI EPOCA IGNOTA  
 TRA IL 1945 ED IL 1960

**Proprietà**

PRIVATA  
 PUBBLICA  
 MISTA

**Tipologia architettonica**

PALAZZO  
 FABBRICATO RURALE  
 CASA A CORTE  
 ED PUBBLICO/RELIGIOSO  
 CASA UNIFAMILIARE  
 CASA PLURIFAMILIARE  
 CASA A SCHIERA

Condizioni igieniche generali: buone

Condizioni statiche generali: buone

Dotazione di posteggi pertinenziali:

**Destinazione d'uso**

	A	B
ACCESSORI RESIDENZA	<input type="radio"/>	<input type="radio"/>
RESIDENZA	<input checked="" type="radio"/>	<input type="radio"/>
ARTIGIANATO	<input type="radio"/>	<input type="radio"/>
INDUSTRIA	<input type="radio"/>	<input type="radio"/>
NEGOZI	<input type="radio"/>	<input type="radio"/>
DEPOSITI - MAGAZZINI	<input type="radio"/>	<input type="radio"/>
UFFICI PRIVATI	<input type="radio"/>	<input type="radio"/>
CREDITO ASSICURAZIONI	<input type="radio"/>	<input type="radio"/>
STUDI PROFESSIONALI	<input type="radio"/>	<input type="radio"/>
LOCALI DA SPETTACOLO	<input type="radio"/>	<input type="radio"/>
PUBBLICI ESERCIZI	<input type="radio"/>	<input type="radio"/>

**Destinazione d'uso**

	A	B
ATTREZZATURE RICREATIVE	<input type="radio"/>	<input type="radio"/>
ISTRUZIONE	<input type="radio"/>	<input type="radio"/>
CULTURA POLITICA	<input type="radio"/>	<input type="radio"/>
UFFICI PUBBLICI	<input type="radio"/>	<input type="radio"/>
CULTO	<input type="radio"/>	<input type="radio"/>
SANITA'	<input type="radio"/>	<input type="radio"/>
ASSISTENZA	<input type="radio"/>	<input type="radio"/>
SICUREZZA	<input type="radio"/>	<input type="radio"/>
SPORT	<input type="radio"/>	<input type="radio"/>
IMPIANTI TECNOLOGICI	<input type="radio"/>	<input type="radio"/>
SERVIZI AGRICOLI	<input type="radio"/>	<input type="radio"/>

A = Prevalente

B = Altra significativa

**Elementi architettonici significativi**

<input type="checkbox"/> Archi	<input type="checkbox"/> Gronde	<input type="checkbox"/> Coperture	<input type="checkbox"/> Intonaco	<input type="checkbox"/> Affreschi	<input type="checkbox"/> Inferriate
<input type="checkbox"/> Colonne	<input type="checkbox"/> Portali	<input type="checkbox"/> Infissi	<input type="checkbox"/> Tinteggiature	<input type="checkbox"/> Poggioli	<input type="checkbox"/> Abbaini
<input type="checkbox"/> Contorni	<input type="checkbox"/> Portici	<input type="checkbox"/> Decorazioni	<input type="checkbox"/> Decorazioni pittoriche	<input type="checkbox"/> Parapetti	
<input type="checkbox"/> Cortili antichi	<input type="checkbox"/> Murature	<input type="checkbox"/> Zoccolatura	<input type="checkbox"/> Pavimentazioni		

# SCHEDA DI ANALISI E PROGETTO DI TUTELA DEI NUCLEI DI ANTICA FORMAZIONE

Allegato al Piano delle Regole per il recupero, la tutela e la valorizzazione dei Nuclei di Antica Formazione

Località:	Cevo	Isolato:	A	Link:	A_181
Indirizzo:	Via Trento				
Foglio:	15	Mappale:	352 - 353		

## Stato di conservazione

- INTEGRO
- POCO ALTERATO
- ALTERATO
- MOLTO ALTERATO
- RECENTE

## Valore architettonico

- NULLO
- MODESTO
- BUONO
- RILEVANTE

## Stato di dissesto

- NUMEROSE LESIONI
- POCHE LESIONI
- LESIONI NON PRESENTI

## Tipo di interesse

- STORICO
- ARCHITETTONICO
- TIPOLOGICO
- AMBIENTALE / DI CONTESTO
- NESSUNO, NEUTRO

## Interventi:

- Ripristinato     Trasformato     Ampliato

## Sottotetto

- DA RECUPERARE     GIA' RECUPERATO     NON PRESENTE

## Rilevanza paesistica

- NEGATIVO, CONTRASTANTE     NEUTRO O SENZA RILIEVO     COMPLEMENTARE AL PAESAGGIO
- CARATTERIZZANTI / SIGNIFICATIVI PER IL PAESAGGIO

## Interventi ammessi come da NORME del PdR

- 1 Livello     2 Livello     3 Livello     4 Livello     5 Livello

## Note e prescrizioni aggiuntive:

Non è ammessa la demolizione

## Estratto catastale:



## Fotografia:



# SCHEDA DI ANALISI E PROGETTO DI TUTELA DEI NUCLEI DI ANTICA FORMAZIONE

Allegato al Piano delle Regole per il recupero, la tutela e la valorizzazione dei Nuclei di Antica Formazione

Località: Cevo	Isolato: A	Link: A_182
Indirizzo: Via Adamello		
Foglio: 15	Mappale: 304	

Superficie coperta: 46  
 Numero di piani: 3  
 Volume stimato: 414

### Caratteristiche generali

- PERTINENZA  
 EDIFICIO PRINCIPALE

### Vincoli

- Nessun vincolo  
 Vincolo monumentale  
 Vincolo paesaggistico

### Categorie

- POPOLARE  CIVILE  
 ECONOMICA  LUSO

### Aree scoperte

- CORTILE  VERDE PRIVATO  DEPOSITO  
 GIARDINO  PARCHEGGIO  INCOLTO  
 NESSUNA  VERDE PUBBLICO

### Epoca di costruzione

- PRIMA DEL 1919  DOPO IL 1960  
 TRA IL 1919 ED IL 1945  DI EPOCA IGNOTA  
 TRA IL 1945 ED IL 1960

### Proprietà

- PRIVATA  
 PUBBLICA  
 MISTA

### Tipologia architettonica

- PALAZZO  
 FABBRICATO RURALE  
 CASA A CORTE  
 ED PUBBLICO/RELIGIOSO  
 CASA UNIFAMILIARE  
 CASA PLURIFAMILIARE  
 CASA A SCHIERA

Condizioni igieniche generali: buone

Condizioni statiche generali: buone

Dotazione di posteggi pertinenziali:

### Destinazione d'uso

	A	B
ACCESSORI RESIDENZA	<input type="radio"/>	<input type="radio"/>
RESIDENZA	<input checked="" type="radio"/>	<input type="radio"/>
ARTIGIANATO	<input type="radio"/>	<input type="radio"/>
INDUSTRIA	<input type="radio"/>	<input type="radio"/>
NEGOZI	<input type="radio"/>	<input type="radio"/>
DEPOSITI - MAGAZZINI	<input type="radio"/>	<input type="radio"/>
UFFICI PRIVATI	<input type="radio"/>	<input type="radio"/>
CREDITO ASSICURAZIONI	<input type="radio"/>	<input type="radio"/>
STUDI PROFESSIONALI	<input type="radio"/>	<input type="radio"/>
LOCALI DA SPETTACOLO	<input type="radio"/>	<input type="radio"/>
PUBBLICI ESERCIZI	<input type="radio"/>	<input type="radio"/>

### Destinazione d'uso

	A	B
ATTREZZATURE RICREATIVE	<input type="radio"/>	<input type="radio"/>
ISTRUZIONE	<input type="radio"/>	<input type="radio"/>
CULTURA POLITICA	<input type="radio"/>	<input type="radio"/>
UFFICI PUBBLICI	<input type="radio"/>	<input type="radio"/>
CULTO	<input type="radio"/>	<input type="radio"/>
SANITA'	<input type="radio"/>	<input type="radio"/>
ASSISTENZA	<input type="radio"/>	<input type="radio"/>
SICUREZZA	<input type="radio"/>	<input type="radio"/>
SPORT	<input type="radio"/>	<input type="radio"/>
IMPIANTI TECNOLOGICI	<input type="radio"/>	<input type="radio"/>
SERVIZI AGRICOLI	<input type="radio"/>	<input type="radio"/>

A = Prevalente

B = Altra significativa

### Elementi architettonici significativi

<input type="checkbox"/> Archi	<input type="checkbox"/> Gronde	<input type="checkbox"/> Coperture	<input type="checkbox"/> Intonaco	<input type="checkbox"/> Affreschi	<input type="checkbox"/> Inferriate
<input type="checkbox"/> Colonne	<input type="checkbox"/> Portali	<input type="checkbox"/> Infissi	<input type="checkbox"/> Tinteggiature	<input checked="" type="checkbox"/> Poggioli	<input type="checkbox"/> Abbaini
<input checked="" type="checkbox"/> Contorni	<input type="checkbox"/> Portici	<input type="checkbox"/> Decorazioni	<input type="checkbox"/> Decorazioni pittoriche	<input type="checkbox"/> Parapetti	
<input type="checkbox"/> Cortili antichi	<input checked="" type="checkbox"/> Murature	<input type="checkbox"/> Zoccolatura	<input type="checkbox"/> Pavimentazioni		

# SCHEDA DI ANALISI E PROGETTO DI TUTELA DEI NUCLEI DI ANTICA FORMAZIONE

Allegato al Piano delle Regole per il recupero, la tutela e la valorizzazione dei Nuclei di Antica Formazione

Località:	Cevo	Isolato:	A	Link:	A_182
Indirizzo:	Via Adamello				
Foglio:	15	Mappale:	304		

## Stato di conservazione

- INTEGRO
- POCO ALTERATO
- ALTERATO
- MOLTO ALTERATO
- RECENTE

## Valore architettonico

- NULLO
- MODESTO
- BUONO
- RILEVANTE

## Stato di dissesto

- NUMEROSE LESIONI
- POCHE LESIONI
- LESIONI NON PRESENTI

## Tipo di interesse

- STORICO
- ARCHITETTONICO
- TIPOLOGICO
- AMBIENTALE / DI CONTESTO
- NESSUNO, NEUTRO

<b>Interventi:</b>	<input checked="" type="checkbox"/> Ripristinato	<input type="checkbox"/> Trasformato	<input type="checkbox"/> Ampliato
<b>Sottotetto</b>	<input type="radio"/> DA RECUPERARE	<input type="radio"/> GIA' RECUPERATO	<input checked="" type="radio"/> NON PRESENTE

## Rilevanza paesistica

- NEGATIVO, CONTRASTANTE
- NEUTRO O SENZA RILIEVO
- COMPLEMENTARE AL PAESAGGIO
- CARATTERIZZANTI / SIGNIFICATIVI PER IL PAESAGGIO

## Interventi ammessi come da NORME del PdR

<input type="checkbox"/> 1 Livello	<input checked="" type="checkbox"/> 2 Livello	<input type="checkbox"/> 3 Livello	<input type="checkbox"/> 4 Livello	<input type="checkbox"/> 5 Livello
------------------------------------	---	------------------------------------	------------------------------------	------------------------------------

<b>Note e prescrizioni aggiuntive:</b>	Non è ammessa la demolizione
--	------------------------------

## Estratto catastale:



## Fotografia:



# SCHEDA DI ANALISI E PROGETTO DI TUTELA DEI NUCLEI DI ANTICA FORMAZIONE

Allegato al Piano delle Regole per il recupero, la tutela e la valorizzazione dei Nuclei di Antica Formazione

Località: Cevo	Isolato: A	Link: A_183
Indirizzo: Via Adamello		
Foglio: 15	Mappale: 305 - 309	

Superficie coperta: 91  
 Numero di piani: 4  
 Volume stimato: 1092

**Caratteristiche generali**

PERTINENZA  
 EDIFICIO PRINCIPALE

**Vincoli**

Nessun vincolo  
 Vincolo monumentale  
 Vincolo paesaggistico

**Categorie**

POPOLARE       CIVILE  
 ECONOMICA       LUSO

**Aree scoperte**

CORTILE       VERDE PRIVATO       DEPOSITO  
 GIARDINO       PARCHEGGIO       INCOLTO  
 NESSUNA       VERDE PUBBLICO

**Epoca di costruzione**

PRIMA DEL 1919       DOPO IL 1960  
 TRA IL 1919 ED IL 1945       DI EPOCA IGNOTA  
 TRA IL 1945 ED IL 1960

**Proprietà**

PRIVATA  
 PUBBLICA  
 MISTA

**Tipologia architettonica**

PALAZZO  
 FABBRICATO RURALE  
 CASA A CORTE  
 ED PUBBLICO/RELIGIOSO  
 CASA UNIFAMILIARE  
 CASA PLURIFAMILIARE  
 CASA A SCHIERA

Condizioni igieniche generali: buone  
 Condizioni statiche generali: buone

Dotazione di posteggi pertinenziali: \_\_\_\_\_

Destinazione d'uso	A	B
ACCESSORI RESIDENZA	<input type="radio"/>	<input type="radio"/>
RESIDENZA	<input checked="" type="radio"/>	<input type="radio"/>
ARTIGIANATO	<input type="radio"/>	<input type="radio"/>
INDUSTRIA	<input type="radio"/>	<input type="radio"/>
NEGOZI	<input type="radio"/>	<input type="radio"/>
DEPOSITI - MAGAZZINI	<input type="radio"/>	<input type="radio"/>
UFFICI PRIVATI	<input type="radio"/>	<input type="radio"/>
CREDITO ASSICURAZIONI	<input type="radio"/>	<input type="radio"/>
STUDI PROFESSIONALI	<input type="radio"/>	<input type="radio"/>
LOCALI DA SPETTACOLO	<input type="radio"/>	<input type="radio"/>
PUBBLICI ESERCIZI	<input type="radio"/>	<input checked="" type="radio"/>

Destinazione d'uso	A	B
ATTREZZATURE RICREATIVE	<input type="radio"/>	<input type="radio"/>
ISTRUZIONE	<input type="radio"/>	<input type="radio"/>
CULTURA POLITICA	<input type="radio"/>	<input type="radio"/>
UFFICI PUBBLICI	<input type="radio"/>	<input type="radio"/>
CULTO	<input type="radio"/>	<input type="radio"/>
SANITA'	<input type="radio"/>	<input type="radio"/>
ASSISTENZA	<input type="radio"/>	<input type="radio"/>
SICUREZZA	<input type="radio"/>	<input type="radio"/>
SPORT	<input type="radio"/>	<input type="radio"/>
IMPIANTI TECNOLOGICI	<input type="radio"/>	<input type="radio"/>
SERVIZI AGRICOLI	<input type="radio"/>	<input type="radio"/>

**A = Prevalente**  
**B = Altra significativa**

## Elementi architettonici significativi

<input type="checkbox"/> Archi	<input type="checkbox"/> Gronde	<input type="checkbox"/> Coperture	<input type="checkbox"/> Intonaco	<input type="checkbox"/> Affreschi	<input type="checkbox"/> Inferriate
<input type="checkbox"/> Colonne	<input type="checkbox"/> Portali	<input type="checkbox"/> Infissi	<input type="checkbox"/> Tinteggiature	<input type="checkbox"/> Poggioli	<input type="checkbox"/> Abbaini
<input type="checkbox"/> Contorni	<input type="checkbox"/> Portici	<input type="checkbox"/> Decorazioni	<input type="checkbox"/> Decorazioni pittoriche	<input type="checkbox"/> Parapetti	
<input type="checkbox"/> Cortili antichi	<input checked="" type="checkbox"/> Murature	<input type="checkbox"/> Zoccolatura	<input type="checkbox"/> Pavimentazioni		

# SCHEDA DI ANALISI E PROGETTO DI TUTELA DEI NUCLEI DI ANTICA FORMAZIONE

Allegato al Piano delle Regole per il recupero, la tutela e la valorizzazione dei Nuclei di Antica Formazione

Località:	Cevo	Isolato:	A	Link:	A_183
Indirizzo:	Via Adamello				
Foglio:	15	Mappale:	305 - 309		

## Stato di conservazione

- INTEGRO
- POCO ALTERATO
- ALTERATO
- MOLTO ALTERATO
- RECENTE

## Valore architettonico

- NULLO
- MODESTO
- BUONO
- RILEVANTE

## Stato di dissesto

- NUMEROSE LESIONI
- POCHE LESIONI
- LESIONI NON PRESENTI

## Tipo di interesse

- STORICO
- ARCHITETTONICO
- TIPOLOGICO
- AMBIENTALE / DI CONTESTO
- NESSUNO, NEUTRO

### Interventi:

- Ripristinato     Trasformato     Ampliato

### Sottotetto

- DA RECUPERARE     GIA' RECUPERATO     NON PRESENTE

## Rilevanza paesistica

- NEGATIVO, CONTRASTANTE
- NEUTRO O SENZA RILIEVO
- COMPLEMENTARE AL PAESAGGIO
- CARATTERIZZANTI / SIGNIFICATIVI PER IL PAESAGGIO

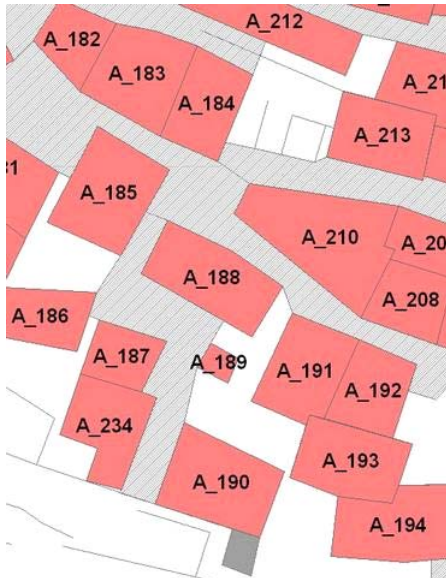
## Interventi ammessi come da NORME del PdR

- 1 Livello     2 Livello     3 Livello     4 Livello     5 Livello

## Note e prescrizioni aggiuntive:

Non è ammessa la demolizione

## Estratto catastale:



## Fotografia:



# SCHEDA DI ANALISI E PROGETTO DI TUTELA DEI NUCLEI DI ANTICA FORMAZIONE

Allegato al Piano delle Regole per il recupero, la tutela e la valorizzazione dei Nuclei di Antica Formazione

Località:	Cevo	Isolato:	A	Link:	A_184
Indirizzo:	Via Adamello				
Foglio:	15	Mappale:	309		

Superficie coperta: 70  
 Numero di piani: 4  
 Volume stimato: 840

**Caratteristiche generali**

PERTINENZA  
 EDIFICIO PRINCIPALE

**Vincoli**

Nessun vincolo  
 Vincolo monumentale  
 Vincolo paesaggistico

**Categorie**

POPOLARE       CIVILE  
 ECONOMICA       LUSO

**Aree scoperte**

CORTILE       VERDE PRIVATO       DEPOSITO  
 GIARDINO       PARCHEGGIO       INCOLTO  
 NESSUNA       VERDE PUBBLICO

**Epoca di costruzione**

PRIMA DEL 1919       DOPO IL 1960  
 TRA IL 1919 ED IL 1945       DI EPOCA IGNOTA  
 TRA IL 1945 ED IL 1960

**Proprietà**

PRIVATA  
 PUBBLICA  
 MISTA

**Tipologia architettonica**

PALAZZO  
 FABBRICATO RURALE  
 CASA A CORTE  
 ED PUBBLICO/RELIGIOSO  
 CASA UNIFAMILIARE  
 CASA PLURIFAMILIARE  
 CASA A SCHIERA

Condizioni igieniche generali: buone

Condizioni statiche generali: buone

Dotazione di posteggi pertinenziali:

**Destinazione d'uso**

	A	B
ACCESSORI RESIDENZA	<input type="radio"/>	<input checked="" type="radio"/>
RESIDENZA	<input checked="" type="radio"/>	<input type="radio"/>
ARTIGIANATO	<input type="radio"/>	<input type="radio"/>
INDUSTRIA	<input type="radio"/>	<input type="radio"/>
NEGOZI	<input type="radio"/>	<input type="radio"/>
DEPOSITI - MAGAZZINI	<input type="radio"/>	<input type="radio"/>
UFFICI PRIVATI	<input type="radio"/>	<input type="radio"/>
CREDITO ASSICURAZIONI	<input type="radio"/>	<input type="radio"/>
STUDI PROFESSIONALI	<input type="radio"/>	<input type="radio"/>
LOCALI DA SPETTACOLO	<input type="radio"/>	<input type="radio"/>
PUBBLICI ESERCIZI	<input type="radio"/>	<input type="radio"/>

**Destinazione d'uso**

	A	B
ATTREZZATURE RICREATIVE	<input type="radio"/>	<input checked="" type="radio"/>
ISTRUZIONE	<input type="radio"/>	<input type="radio"/>
CULTURA POLITICA	<input type="radio"/>	<input type="radio"/>
UFFICI PUBBLICI	<input type="radio"/>	<input type="radio"/>
CULTO	<input type="radio"/>	<input type="radio"/>
SANITA'	<input type="radio"/>	<input type="radio"/>
ASSISTENZA	<input type="radio"/>	<input type="radio"/>
SICUREZZA	<input type="radio"/>	<input type="radio"/>
SPORT	<input type="radio"/>	<input type="radio"/>
IMPIANTI TECNOLOGICI	<input type="radio"/>	<input type="radio"/>
SERVIZI AGRICOLI	<input type="radio"/>	<input type="radio"/>

A = Prevalente

B = Altra significativa

**Elementi architettonici significativi**

<input type="checkbox"/> Archi	<input type="checkbox"/> Gronde	<input type="checkbox"/> Coperture	<input type="checkbox"/> Intonaco	<input type="checkbox"/> Affreschi	<input type="checkbox"/> Inferriate
<input type="checkbox"/> Colonne	<input type="checkbox"/> Portali	<input type="checkbox"/> Infissi	<input type="checkbox"/> Tinteggiature	<input type="checkbox"/> Poggioli	<input type="checkbox"/> Abbaini
<input type="checkbox"/> Contorni	<input type="checkbox"/> Portici	<input type="checkbox"/> Decorazioni	<input type="checkbox"/> Decorazioni pittoriche	<input type="checkbox"/> Parapetti	
<input type="checkbox"/> Cortili antichi	<input checked="" type="checkbox"/> Murature	<input type="checkbox"/> Zoccolatura	<input type="checkbox"/> Pavimentazioni		



# SCHEDA DI ANALISI E PROGETTO DI TUTELA DEI NUCLEI DI ANTICA FORMAZIONE

Allegato al Piano delle Regole per il recupero, la tutela e la valorizzazione dei Nuclei di Antica Formazione

Località:	Cevo	Isolato:	A	Link:	A_184
Indirizzo:	Via Adamello				
Foglio:	15	Mappale:	309		

## Stato di conservazione

- INTEGRO
- POCO ALTERATO
- ALTERATO
- MOLTO ALTERATO
- RECENTE

## Valore architettonico

- NULLO
- MODESTO
- BUONO
- RILEVANTE

## Stato di dissesto

- NUMEROSE LESIONI
- POCHE LESIONI
- LESIONI NON PRESENTI

## Tipo di interesse

- STORICO
- ARCHITETTONICO
- TIPOLOGICO
- AMBIENTALE / DI CONTESTO
- NESSUNO, NEUTRO

<b>Interventi:</b>	<input checked="" type="checkbox"/> Ripristinato	<input type="checkbox"/> Trasformato	<input type="checkbox"/> Ampliato
--------------------	--	--------------------------------------	-----------------------------------

<b>Sottotetto</b>	<input type="radio"/> DA RECUPERARE	<input checked="" type="radio"/> GIA' RECUPERATO	<input type="radio"/> NON PRESENTE
-------------------	-------------------------------------	--	------------------------------------

## Rilevanza paesistica

- NEGATIVO, CONTRASTANTE
- NEUTRO O SENZA RILIEVO
- COMPLEMENTARE AL PAESAGGIO
- CARATTERIZZANTI / SIGNIFICATIVI PER IL PAESAGGIO

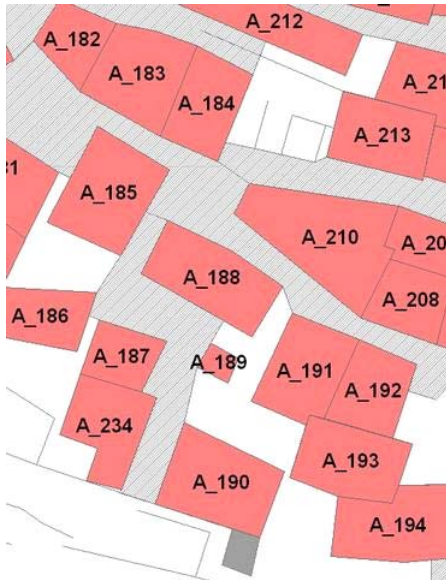
## Interventi ammessi come da NORME del PdR

<input type="checkbox"/> 1 Livello	<input type="checkbox"/> 2 Livello	<input checked="" type="checkbox"/> 3 Livello	<input type="checkbox"/> 4 Livello	<input type="checkbox"/> 5 Livello
------------------------------------	------------------------------------	---	------------------------------------	------------------------------------

## Note e prescrizioni aggiuntive:

Non è ammessa la demolizione

## Estratto catastale:



## Fotografia:



# SCHEDA DI ANALISI E PROGETTO DI TUTELA DEI NUCLEI DI ANTICA FORMAZIONE

Allegato al Piano delle Regole per il recupero, la tutela e la valorizzazione dei Nuclei di Antica Formazione

Località:	Cevo	Isolato:	A	Link:	A_185
Indirizzo:	Via Trento				
Foglio:	15	Mappale:	354		

Superficie coperta: 100  
 Numero di piani: 3  
 Volume stimato: 900

**Caratteristiche generali**

PERTINENZA  
 EDIFICIO PRINCIPALE

**Vincoli**

Nessun vincolo  
 Vincolo monumentale  
 Vincolo paesaggistico

**Categorie**

POPOLARE       CIVILE  
 ECONOMICA       LUSO

**Aree scoperte**

CORTILE       VERDE PRIVATO       DEPOSITO  
 GIARDINO       PARCHEGGIO       INCOLTO  
 NESSUNA       VERDE PUBBLICO

**Epoca di costruzione**

PRIMA DEL 1919       DOPO IL 1960  
 TRA IL 1919 ED IL 1945       DI EPOCA IGNOTA  
 TRA IL 1945 ED IL 1960

**Proprietà**

PRIVATA  
 PUBBLICA  
 MISTA

**Tipologia architettonica**

PALAZZO  
 FABBRICATO RURALE  
 CASA A CORTE  
 ED PUBBLICO/RELIGIOSO  
 CASA UNIFAMILIARE  
 CASA PLURIFAMILIARE  
 CASA A SCHIERA

Condizioni igieniche generali: sufficienti

Condizioni statiche generali: sufficienti

Dotazione di posteggi pertinenziali:

**Destinazione d'uso**

	A	B
ACCESSORI RESIDENZA	<input type="radio"/>	<input type="radio"/>
RESIDENZA	<input checked="" type="radio"/>	<input type="radio"/>
ARTIGIANATO	<input type="radio"/>	<input type="radio"/>
INDUSTRIA	<input type="radio"/>	<input type="radio"/>
NEGOZI	<input type="radio"/>	<input type="radio"/>
DEPOSITI - MAGAZZINI	<input type="radio"/>	<input type="radio"/>
UFFICI PRIVATI	<input type="radio"/>	<input type="radio"/>
CREDITO ASSICURAZIONI	<input type="radio"/>	<input type="radio"/>
STUDI PROFESSIONALI	<input type="radio"/>	<input type="radio"/>
LOCALI DA SPETTACOLO	<input type="radio"/>	<input type="radio"/>
PUBBLICI ESERCIZI	<input type="radio"/>	<input type="radio"/>

**Destinazione d'uso**

	A	B
ATTREZZATURE RICREATIVE	<input type="radio"/>	<input type="radio"/>
ISTRUZIONE	<input type="radio"/>	<input type="radio"/>
CULTURA POLITICA	<input type="radio"/>	<input type="radio"/>
UFFICI PUBBLICI	<input type="radio"/>	<input type="radio"/>
CULTO	<input type="radio"/>	<input type="radio"/>
SANITA'	<input type="radio"/>	<input type="radio"/>
ASSISTENZA	<input type="radio"/>	<input type="radio"/>
SICUREZZA	<input type="radio"/>	<input type="radio"/>
SPORT	<input type="radio"/>	<input type="radio"/>
IMPIANTI TECNOLOGICI	<input type="radio"/>	<input type="radio"/>
SERVIZI AGRICOLI	<input type="radio"/>	<input type="radio"/>

A = Prevalente

B = Altra significativa

**Elementi architettonici significativi**

<input type="checkbox"/> Archi	<input type="checkbox"/> Gronde	<input type="checkbox"/> Coperture	<input type="checkbox"/> Intonaco	<input type="checkbox"/> Affreschi	<input type="checkbox"/> Inferriate
<input type="checkbox"/> Colonne	<input type="checkbox"/> Portali	<input type="checkbox"/> Infissi	<input type="checkbox"/> Tinteggiature	<input type="checkbox"/> Poggioli	
<input checked="" type="checkbox"/> Contorni	<input type="checkbox"/> Portici	<input type="checkbox"/> Decorazioni	<input type="checkbox"/> Decorazioni pittoriche	<input type="checkbox"/> Abbaini	
<input type="checkbox"/> Cortili antichi	<input checked="" type="checkbox"/> Murature	<input type="checkbox"/> Zoccolatura	<input type="checkbox"/> Pavimentazioni	<input type="checkbox"/> Parapetti	

# SCHEDA DI ANALISI E PROGETTO DI TUTELA DEI NUCLEI DI ANTICA FORMAZIONE

Allegato al Piano delle Regole per il recupero, la tutela e la valorizzazione dei Nuclei di Antica Formazione

Località:	Cevo	Isolato:	A	Link:	A_185
Indirizzo:	Via Trento				
Foglio:	15	Mappale:	354		

Stato di conservazione	Valore architettonico	Stato di dissesto	Tipo di interesse
<input type="radio"/> INTEGRIO <input checked="" type="radio"/> POCO ALTERATO <input type="radio"/> ALTERATO <input type="radio"/> MOLTO ALTERATO <input type="radio"/> RECENTE	<input type="radio"/> NULLO <input checked="" type="radio"/> MODESTO <input type="radio"/> BUONO <input type="radio"/> RILEVANTE	<input type="radio"/> NUMEROSE LESIONI <input type="radio"/> POCHE LESIONI <input checked="" type="radio"/> LESIONI NON PRESENTI	<input type="radio"/> STORICO <input type="radio"/> ARCHITETTONICO <input type="radio"/> TIPOLOGICO <input checked="" type="radio"/> AMBIENTALE / DI CONTESTO <input type="radio"/> NESSUNO, NEUTRO
<b>Interventi:</b> <input checked="" type="checkbox"/> Ripristinato <input type="checkbox"/> Trasformato <input type="checkbox"/> Ampliato			
<b>Sottotetto</b> <input type="radio"/> DA RECUPERARE <input type="radio"/> GIA' RECUPERATO <input checked="" type="radio"/> NON PRESENTE			

**Rilevanza paesistica**

<input type="radio"/> NEGATIVO, CONTRASTANTE	<input type="radio"/> NEUTRO O SENZA RILIEVO	<input checked="" type="radio"/> COMPLEMENTARE AL PAESAGGIO
<input type="radio"/> CARATTERIZZANTI / SIGNIFICATIVI PER IL PAESAGGIO		

**Interventi ammessi come da NORME del PdR**

<input type="checkbox"/> 1 Livello	<input type="checkbox"/> 2 Livello	<input checked="" type="checkbox"/> 3 Livello	<input type="checkbox"/> 4 Livello	<input type="checkbox"/> 5 Livello
------------------------------------	------------------------------------	---	------------------------------------	------------------------------------

**Note e prescrizioni aggiuntive:** Non è ammessa la demolizione

Estratto catastale:



Fotografia:



# SCHEDA DI ANALISI E PROGETTO DI TUTELA DEI NUCLEI DI ANTICA FORMAZIONE

Allegato al Piano delle Regole per il recupero, la tutela e la valorizzazione dei Nuclei di Antica Formazione

Località:	Cevo	Isolato:	A	Link:	A_186
Indirizzo:	Vicolo dell'Albera				
Foglio:	15	Mappale:	374		

Superficie coperta: 67  
 Numero di piani: 2  
 Volume stimato: 402

**Caratteristiche generali**

PERTINENZA  
 EDIFICIO PRINCIPALE

**Vincoli**

Nessun vincolo  
 Vincolo monumentale  
 Vincolo paesaggistico

**Categorie**

POPOLARE       CIVILE  
 ECONOMICA       LUSO

**Aree scoperte**

CORTILE       VERDE PRIVATO       DEPOSITO  
 GIARDINO       PARCHEGGIO       INCOLTO  
 NESSUNA       VERDE PUBBLICO

**Epoca di costruzione**

PRIMA DEL 1919       DOPO IL 1960  
 TRA IL 1919 ED IL 1945       DI EPOCA IGNOTA  
 TRA IL 1945 ED IL 1960

**Proprietà**

PRIVATA  
 PUBBLICA  
 MISTA

**Tipologia architettonica**

PALAZZO  
 FABBRICATO RURALE  
 CASA A CORTE  
 ED PUBBLICO/RELIGIOSO  
 CASA UNIFAMILIARE  
 CASA PLURIFAMILIARE  
 CASA A SCHIERA

Condizioni igieniche generali: buone

Condizioni statiche generali: buone

Dotazione di posteggi pertinenziali:

**Destinazione d'uso**

	A	B
ACCESSORI RESIDENZA	<input type="radio"/>	<input type="radio"/>
RESIDENZA	<input checked="" type="radio"/>	<input type="radio"/>
ARTIGIANATO	<input type="radio"/>	<input type="radio"/>
INDUSTRIA	<input type="radio"/>	<input type="radio"/>
NEGOZI	<input type="radio"/>	<input type="radio"/>
DEPOSITI - MAGAZZINI	<input type="radio"/>	<input type="radio"/>
UFFICI PRIVATI	<input type="radio"/>	<input type="radio"/>
CREDITO ASSICURAZIONI	<input type="radio"/>	<input type="radio"/>
STUDI PROFESSIONALI	<input type="radio"/>	<input type="radio"/>
LOCALI DA SPETTACOLO	<input type="radio"/>	<input type="radio"/>
PUBBLICI ESERCIZI	<input type="radio"/>	<input type="radio"/>

**Destinazione d'uso**

	A	B
ATTREZZATURE RICREATIVE	<input type="radio"/>	<input type="radio"/>
ISTRUZIONE	<input type="radio"/>	<input type="radio"/>
CULTURA POLITICA	<input type="radio"/>	<input type="radio"/>
UFFICI PUBBLICI	<input type="radio"/>	<input type="radio"/>
CULTO	<input type="radio"/>	<input type="radio"/>
SANITA'	<input type="radio"/>	<input type="radio"/>
ASSISTENZA	<input type="radio"/>	<input type="radio"/>
SICUREZZA	<input type="radio"/>	<input type="radio"/>
SPORT	<input type="radio"/>	<input type="radio"/>
IMPIANTI TECNOLOGICI	<input type="radio"/>	<input type="radio"/>
SERVIZI AGRICOLI	<input type="radio"/>	<input type="radio"/>

A = Prevalente

B = Altra significativa

**Elementi architettonici significativi**

<input type="checkbox"/> Archi	<input type="checkbox"/> Gronde	<input type="checkbox"/> Coperture	<input type="checkbox"/> Intonaco	<input type="checkbox"/> Affreschi	<input type="checkbox"/> Inferriate
<input type="checkbox"/> Colonne	<input type="checkbox"/> Portali	<input type="checkbox"/> Infissi	<input type="checkbox"/> Tinteggiature	<input type="checkbox"/> Poggioli	
<input type="checkbox"/> Contorni	<input type="checkbox"/> Portici	<input type="checkbox"/> Decorazioni	<input type="checkbox"/> Decorazioni pittoriche	<input type="checkbox"/> Abbaini	
<input type="checkbox"/> Cortili antichi	<input checked="" type="checkbox"/> Murature	<input type="checkbox"/> Zoccolatura	<input type="checkbox"/> Pavimentazioni	<input type="checkbox"/> Parapetti	

# SCHEDA DI ANALISI E PROGETTO DI TUTELA DEI NUCLEI DI ANTICA FORMAZIONE

Allegato al Piano delle Regole per il recupero, la tutela e la valorizzazione dei Nuclei di Antica Formazione

Località:	Cevo	Isolato:	A	Link:	A_186
Indirizzo:	Vicolo dell'Albera				
Foglio:	15	Mappale:	374		

Stato di conservazione	Valore architettonico	Stato di dissesto	Tipo di interesse
<input type="radio"/> INTEGRO <input checked="" type="radio"/> POCO ALTERATO <input type="radio"/> ALTERATO <input type="radio"/> MOLTO ALTERATO <input type="radio"/> RECENTE	<input type="radio"/> NULLO <input checked="" type="radio"/> MODESTO <input type="radio"/> BUONO <input type="radio"/> RILEVANTE	<input type="radio"/> NUMEROSE LESIONI <input type="radio"/> POCHE LESIONI <input checked="" type="radio"/> LESIONI NON PRESENTI	<input type="radio"/> STORICO <input type="radio"/> ARCHITETTONICO <input type="radio"/> TIPOLOGICO <input checked="" type="radio"/> AMBIENTALE / DI CONTESTO <input type="radio"/> NESSUNO, NEUTRO
<b>Interventi:</b> <input checked="" type="checkbox"/> Ripristinato <input type="checkbox"/> Trasformato <input type="checkbox"/> Ampliato			
<b>Sottotetto</b> <input type="radio"/> DA RECUPERARE <input checked="" type="radio"/> GIA' RECUPERATO <input type="radio"/> NON PRESENTE			

**Rilevanza paesistica**

NEGATIVO, CONTRASTANTE     NEUTRO O SENZA RILIEVO     COMPLEMENTARE AL PAESAGGIO  
 CARATTERIZZANTI / SIGNIFICATIVI PER IL PAESAGGIO

**Interventi ammessi come da NORME del PdR**

1 Livello     2 Livello     3 Livello     4 Livello     5 Livello

**Note e prescrizioni aggiuntive:** Non è ammessa la demolizione

**Estratto catastale:**



**Fotografia:**



# SCHEDA DI ANALISI E PROGETTO DI TUTELA DEI NUCLEI DI ANTICA FORMAZIONE

Allegato al Piano delle Regole per il recupero, la tutela e la valorizzazione dei Nuclei di Antica Formazione

Località:	Cevo	Isolato:	A	Link:	A_187
Indirizzo:	Vicolo dell'Albera				
Foglio:	15	Mappale:	399		

Superficie coperta: 45  
 Numero di piani: 2  
 Volume stimato: 270

### Caratteristiche generali

- PERTINENZA  
 EDIFICIO PRINCIPALE

### Vincoli

- Nessun vincolo  
 Vincolo monumentale  
 Vincolo paesaggistico

### Categorie

- POPOLARE  CIVILE  
 ECONOMICA  LUSO

### Aree scoperte

- CORTILE  VERDE PRIVATO  DEPOSITO  
 GIARDINO  PARCHEGGIO  INCOLTO  
 NESSUNA  VERDE PUBBLICO

### Epoca di costruzione

- PRIMA DEL 1919  DOPO IL 1960  
 TRA IL 1919 ED IL 1945  DI EPOCA IGNOTA  
 TRA IL 1945 ED IL 1960

### Proprietà

- PRIVATA  
 PUBBLICA  
 MISTA

### Tipologia architettonica

- PALAZZO  
 FABBRICATO RURALE  
 CASA A CORTE  
 ED PUBBLICO/RELIGIOSO  
 CASA UNIFAMILIARE  
 CASA PLURIFAMILIARE  
 CASA A SCHIERA

Condizioni igieniche generali: sufficienti

Condizioni statiche generali: sufficienti

Dotazione di posteggi pertinenziali:

### Destinazione d'uso

	A	B
ACCESSORI RESIDENZA	<input type="radio"/>	<input checked="" type="radio"/>
RESIDENZA	<input checked="" type="radio"/>	<input type="radio"/>
ARTIGIANATO	<input type="radio"/>	<input checked="" type="radio"/>
INDUSTRIA	<input type="radio"/>	<input checked="" type="radio"/>
NEGOZI	<input type="radio"/>	<input checked="" type="radio"/>
DEPOSITI - MAGAZZINI	<input type="radio"/>	<input checked="" type="radio"/>
UFFICI PRIVATI	<input type="radio"/>	<input checked="" type="radio"/>
CREDITO ASSICURAZIONI	<input type="radio"/>	<input checked="" type="radio"/>
STUDI PROFESSIONALI	<input type="radio"/>	<input checked="" type="radio"/>
LOCALI DA SPETTACOLO	<input type="radio"/>	<input checked="" type="radio"/>
PUBBLICI ESERCIZI	<input type="radio"/>	<input checked="" type="radio"/>

### Destinazione d'uso

	A	B
ATTREZZATURE RICREATIVE	<input type="radio"/>	<input checked="" type="radio"/>
ISTRUZIONE	<input type="radio"/>	<input checked="" type="radio"/>
CULTURA POLITICA	<input type="radio"/>	<input checked="" type="radio"/>
UFFICI PUBBLICI	<input type="radio"/>	<input checked="" type="radio"/>
CULTO	<input type="radio"/>	<input checked="" type="radio"/>
SANITA'	<input type="radio"/>	<input checked="" type="radio"/>
ASSISTENZA	<input type="radio"/>	<input checked="" type="radio"/>
SICUREZZA	<input type="radio"/>	<input checked="" type="radio"/>
SPORT	<input type="radio"/>	<input checked="" type="radio"/>
IMPIANTI TECNOLOGICI	<input type="radio"/>	<input checked="" type="radio"/>
SERVIZI AGRICOLI	<input type="radio"/>	<input checked="" type="radio"/>

A = Prevalente

B = Altra significativa

### Elementi architettonici significativi

<input type="checkbox"/> Archi	<input type="checkbox"/> Gronde	<input type="checkbox"/> Coperture	<input type="checkbox"/> Intonaco	<input type="checkbox"/> Affreschi	<input type="checkbox"/> Inferriate
<input type="checkbox"/> Colonne	<input type="checkbox"/> Portali	<input type="checkbox"/> Infissi	<input type="checkbox"/> Tinteggiature	<input type="checkbox"/> Poggioli	<input type="checkbox"/> Abbaini
<input type="checkbox"/> Contorni	<input type="checkbox"/> Portici	<input type="checkbox"/> Decorazioni	<input type="checkbox"/> Decorazioni pittoriche	<input type="checkbox"/> Parapetti	
<input type="checkbox"/> Cortili antichi	<input type="checkbox"/> Murature	<input type="checkbox"/> Zoccolatura	<input type="checkbox"/> Pavimentazioni		

# SCHEDA DI ANALISI E PROGETTO DI TUTELA DEI NUCLEI DI ANTICA FORMAZIONE

Allegato al Piano delle Regole per il recupero, la tutela e la valorizzazione dei Nuclei di Antica Formazione

Località:	Cevo	Isolato:	A	Link:	A_187
Indirizzo:	Vicolo dell'Albera				
Foglio:	15	Mappale:	399		

## Stato di conservazione

- INTEGRO
- POCO ALTERATO
- ALTERATO
- MOLTO ALTERATO
- RECENTE

## Valore architettonico

- NULLO
- MODESTO
- BUONO
- RILEVANTE

## Stato di dissesto

- NUMEROSE LESIONI
- POCHE LESIONI
- LESIONI NON PRESENTI

## Tipo di interesse

- STORICO
- ARCHITETTONICO
- TIPOLOGICO
- AMBIENTALE / DI CONTESTO
- NESSUNO, NEUTRO

## Interventi:

- Ripristinato
- Trasformato
- Ampliato

## Sottotetto

- DA RECUPERARE
- GIA' RECUPERATO
- NON PRESENTE

## Rilevanza paesistica

- NEGATIVO, CONTRASTANTE
- NEUTRO O SENZA RILIEVO
- COMPLEMENTARE AL PAESAGGIO
- CARATTERIZZANTI / SIGNIFICATIVI PER IL PAESAGGIO

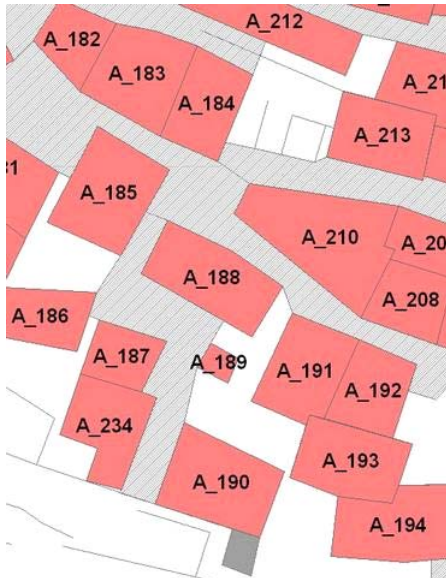
## Interventi ammessi come da NORME del PdR

- 1 Livello
- 2 Livello
- 3 Livello
- 4 Livello
- 5 Livello

## Note e prescrizioni aggiuntive:

Non è ammessa la demolizione

## Estratto catastale:



## Fotografia:



# SCHEDA DI ANALISI E PROGETTO DI TUTELA DEI NUCLEI DI ANTICA FORMAZIONE

Allegato al Piano delle Regole per il recupero, la tutela e la valorizzazione dei Nuclei di Antica Formazione

Località: Cevo	Isolato: A	Link: A_188
Indirizzo: Via Trento		
Foglio: 15	Mappale: 375 - 376	

Superficie coperta: 95  
 Numero di piani: 3  
 Volume stimato: 855

**Caratteristiche generali**

PERTINENZA  
 EDIFICIO PRINCIPALE

**Vincoli**

Nessun vincolo  
 Vincolo monumentale  
 Vincolo paesaggistico

**Categorie**

POPOLARE       CIVILE  
 ECONOMICA       LUSO

**Aree scoperte**

CORTILE       VERDE PRIVATO       DEPOSITO  
 GIARDINO       PARCHEGGIO       INCOLTO  
 NESSUNA       VERDE PUBBLICO

**Epoca di costruzione**

PRIMA DEL 1919       DOPO IL 1960  
 TRA IL 1919 ED IL 1945       DI EPOCA IGNOTA  
 TRA IL 1945 ED IL 1960

**Proprietà**

PRIVATA  
 PUBBLICA  
 MISTA

**Tipologia architettonica**

PALAZZO  
 FABBRICATO RURALE  
 CASA A CORTE  
 ED PUBBLICO/RELIGIOSO  
 CASA UNIFAMILIARE  
 CASA PLURIFAMILIARE  
 CASA A SCHIERA

Condizioni igieniche generali: sufficienti  
 Condizioni statiche generali: sufficienti

Dotazione di posteggi pertinenziali: \_\_\_\_\_

Destinazione d'uso	A	B
ACCESSORI RESIDENZA	<input type="radio"/>	<input type="radio"/>
RESIDENZA	<input checked="" type="radio"/>	<input type="radio"/>
ARTIGIANATO	<input type="radio"/>	<input type="radio"/>
INDUSTRIA	<input type="radio"/>	<input type="radio"/>
NEGOZI	<input type="radio"/>	<input type="radio"/>
DEPOSITI - MAGAZZINI	<input type="radio"/>	<input type="radio"/>
UFFICI PRIVATI	<input type="radio"/>	<input type="radio"/>
CREDITO ASSICURAZIONI	<input type="radio"/>	<input type="radio"/>
STUDI PROFESSIONALI	<input type="radio"/>	<input type="radio"/>
LOCALI DA SPETTACOLO	<input type="radio"/>	<input type="radio"/>
PUBBLICI ESERCIZI	<input type="radio"/>	<input type="radio"/>

Destinazione d'uso	A	B
ATTREZZATURE RICREATIVE	<input type="radio"/>	<input type="radio"/>
ISTRUZIONE	<input type="radio"/>	<input type="radio"/>
CULTURA POLITICA	<input type="radio"/>	<input type="radio"/>
UFFICI PUBBLICI	<input type="radio"/>	<input type="radio"/>
CULTO	<input type="radio"/>	<input type="radio"/>
SANITA'	<input type="radio"/>	<input type="radio"/>
ASSISTENZA	<input type="radio"/>	<input type="radio"/>
SICUREZZA	<input type="radio"/>	<input type="radio"/>
SPORT	<input type="radio"/>	<input type="radio"/>
IMPIANTI TECNOLOGICI	<input type="radio"/>	<input type="radio"/>
SERVIZI AGRICOLI	<input type="radio"/>	<input type="radio"/>

A = Prevalente

B = Altra significativa

## Elementi architettonici significativi

<input type="checkbox"/> Archi	<input type="checkbox"/> Gronde	<input type="checkbox"/> Coperture	<input type="checkbox"/> Intonaco	<input type="checkbox"/> Affreschi	<input type="checkbox"/> Inferriate
<input type="checkbox"/> Colonne	<input type="checkbox"/> Portali	<input type="checkbox"/> Infissi	<input type="checkbox"/> Tinteggiature	<input type="checkbox"/> Poggioli	
<input type="checkbox"/> Contorni	<input type="checkbox"/> Portici	<input type="checkbox"/> Decorazioni	<input type="checkbox"/> Decorazioni pittoriche	<input type="checkbox"/> Abbaini	
<input type="checkbox"/> Cortili antichi	<input type="checkbox"/> Murature	<input type="checkbox"/> Zoccolatura	<input type="checkbox"/> Pavimentazioni	<input type="checkbox"/> Parapetti	



# SCHEDA DI ANALISI E PROGETTO DI TUTELA DEI NUCLEI DI ANTICA FORMAZIONE

Allegato al Piano delle Regole per il recupero, la tutela e la valorizzazione dei Nuclei di Antica Formazione

Località:	Cevo	Isolato:	A	Link:	A_188
Indirizzo:	Via Trento				
Foglio:	15	Mappale:	375 - 376		

## Stato di conservazione

- INTEGRO
- POCO ALTERATO
- ALTERATO
- MOLTO ALTERATO
- RECENTE

## Valore architettonico

- NULLO
- MODESTO
- BUONO
- RILEVANTE

## Stato di dissesto

- NUMEROSE LESIONI
- POCHE LESIONI
- LESIONI NON PRESENTI

## Tipo di interesse

- STORICO
- ARCHITETTONICO
- TIPOLOGICO
- AMBIENTALE / DI CONTESTO
- NESSUNO, NEUTRO

## Interventi:

- Ripristinato
- Trasformato
- Ampliato

## Sottotetto

- DA RECUPERARE
- GIA' RECUPERATO
- NON PRESENTE

## Rilevanza paesistica

- NEGATIVO, CONTRASTANTE
- NEUTRO O SENZA RILIEVO
- COMPLEMENTARE AL PAESAGGIO
- CARATTERIZZANTI / SIGNIFICATIVI PER IL PAESAGGIO

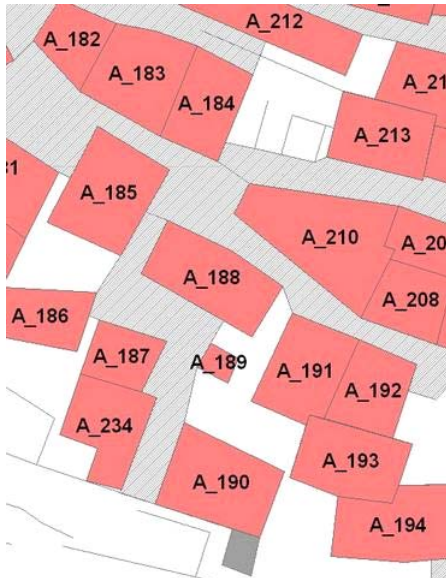
## Interventi ammessi come da NORME del PdR

- 1 Livello
- 2 Livello
- 3 Livello
- 4 Livello
- 5 Livello

## Note e prescrizioni aggiuntive:

Non è ammessa la demolizione

## Estratto catastale:



## Fotografia:



# SCHEDA DI ANALISI E PROGETTO DI TUTELA DEI NUCLEI DI ANTICA FORMAZIONE

Allegato al Piano delle Regole per il recupero, la tutela e la valorizzazione dei Nuclei di Antica Formazione

Località:	Cevo	Isolato:	A	Link:	A_189
Indirizzo:	Vicolo dell'Albera				
Foglio:	15	Mappale:	377		

Superficie coperta:

Numero di piani:

Volume stimato:

**Caratteristiche generali**

PERTINENZA

EDIFICIO PRINCIPALE

**Vincoli**

Nessun vincolo

Vincolo monumentale

Vincolo paesaggistico

**Categorie**

POPOLARE       CIVILE

ECONOMICA       LUSO

**Aree scoperte**

CORTILE       VERDE PRIVATO       DEPOSITO

GIARDINO       PARCHEGGIO       INCOLTO

NESSUNA       VERDE PUBBLICO

**Epoca di costruzione**

PRIMA DEL 1919       DOPO IL 1960

TRA IL 1919 ED IL 1945       DI EPOCA IGNOTA

TRA IL 1945 ED IL 1960

**Proprietà**

PRIVATA

PUBBLICA

MISTA

**Tipologia architettonica**

PALAZZO

FABBRICATO RURALE

CASA A CORTE

ED PUBBLICO/RELIGIOSO

CASA UNIFAMILIARE

CASA PLURIFAMILIARE

CASA A SCHIERA

Condizioni igieniche generali:

Condizioni statiche generali:

Dotazione di posteggi pertinenziali:

**Destinazione d'uso**

	A	B
ACCESSORI RESIDENZA	<input type="radio"/>	<input type="radio"/>
RESIDENZA	<input checked="" type="radio"/>	<input type="radio"/>
ARTIGIANATO	<input type="radio"/>	<input type="radio"/>
INDUSTRIA	<input type="radio"/>	<input type="radio"/>
NEGOZI	<input type="radio"/>	<input type="radio"/>
DEPOSITI - MAGAZZINI	<input type="radio"/>	<input type="radio"/>
UFFICI PRIVATI	<input type="radio"/>	<input type="radio"/>
CREDITO ASSICURAZIONI	<input type="radio"/>	<input type="radio"/>
STUDI PROFESSIONALI	<input type="radio"/>	<input type="radio"/>
LOCALI DA SPETTACOLO	<input type="radio"/>	<input type="radio"/>
PUBBLICI ESERCIZI	<input type="radio"/>	<input type="radio"/>

**Destinazione d'uso**

	A	B
ATTREZZATURE RICREATIVE	<input type="radio"/>	<input type="radio"/>
ISTRUZIONE	<input type="radio"/>	<input type="radio"/>
CULTURA POLITICA	<input type="radio"/>	<input type="radio"/>
UFFICI PUBBLICI	<input type="radio"/>	<input type="radio"/>
CULTO	<input type="radio"/>	<input type="radio"/>
SANITA'	<input type="radio"/>	<input type="radio"/>
ASSISTENZA	<input type="radio"/>	<input type="radio"/>
SICUREZZA	<input type="radio"/>	<input type="radio"/>
SPORT	<input type="radio"/>	<input type="radio"/>
IMPIANTI TECNOLOGICI	<input type="radio"/>	<input type="radio"/>
SERVIZI AGRICOLI	<input type="radio"/>	<input type="radio"/>

**A = Prevalente**

**B = Altra significativa**

**Elementi architettonici significativi**

<input type="checkbox"/> Archi	<input type="checkbox"/> Gronde	<input type="checkbox"/> Coperture	<input type="checkbox"/> Intonaco	<input type="checkbox"/> Affreschi	<input type="checkbox"/> Inferriate
<input type="checkbox"/> Colonne	<input type="checkbox"/> Portali	<input type="checkbox"/> Infissi	<input type="checkbox"/> Tinteggiature	<input type="checkbox"/> Poggioli	<input type="checkbox"/> Abbaini
<input type="checkbox"/> Contorni	<input type="checkbox"/> Portici	<input type="checkbox"/> Decorazioni	<input type="checkbox"/> Decorazioni pittoriche	<input type="checkbox"/> Parapetti	
<input type="checkbox"/> Cortili antichi	<input checked="" type="checkbox"/> Murature	<input type="checkbox"/> Zoccolatura	<input type="checkbox"/> Pavimentazioni		

# SCHEDA DI ANALISI E PROGETTO DI TUTELA DEI NUCLEI DI ANTICA FORMAZIONE

Allegato al Piano delle Regole per il recupero, la tutela e la valorizzazione dei Nuclei di Antica Formazione

Località:	Cevo	Isolato:	A	Link:	A_189
Indirizzo:	Vicolo dell'Albera				
Foglio:	15	Mappale:	377		

Stato di conservazione	Valore architettonico	Stato di dissesto	Tipo di interesse
<input type="radio"/> INTEGRO <input checked="" type="radio"/> POCO ALTERATO <input type="radio"/> ALTERATO <input type="radio"/> MOLTO ALTERATO <input type="radio"/> RECENTE	<input type="radio"/> NULLO <input checked="" type="radio"/> MODESTO <input type="radio"/> BUONO <input type="radio"/> RILEVANTE	<input type="radio"/> NUMEROSE LESIONI <input type="radio"/> POCHE LESIONI <input checked="" type="radio"/> LESIONI NON PRESENTI	<input type="radio"/> STORICO <input type="radio"/> ARCHITETTONICO <input type="radio"/> TIPOLOGICO <input checked="" type="radio"/> AMBIENTALE / DI CONTESTO <input type="radio"/> NESSUNO, NEUTRO
<b>Interventi:</b> <input checked="" type="checkbox"/> Ripristinato <input type="checkbox"/> Trasformato <input type="checkbox"/> Ampliato			
<b>Sottotetto</b> <input type="radio"/> DA RECUPERARE <input type="radio"/> GIA' RECUPERATO <input checked="" type="radio"/> NON PRESENTE			

**Rilevanza paesistica**

NEGATIVO, CONTRASTANTE     NEUTRO O SENZA RILIEVO     COMPLEMENTARE AL PAESAGGIO  
 CARATTERIZZANTI / SIGNIFICATIVI PER IL PAESAGGIO

**Interventi ammessi come da NORME del PdR**

1 Livello     2 Livello     3 Livello     4 Livello     5 Livello

**Note e prescrizioni aggiuntive:**

Non è ammessa la demolizione

**Estratto catastale:**



**Fotografia:**



# SCHEDA DI ANALISI E PROGETTO DI TUTELA DEI NUCLEI DI ANTICA FORMAZIONE

Allegato al Piano delle Regole per il recupero, la tutela e la valorizzazione dei Nuclei di Antica Formazione

Località:	Cevo	Isolato:	A	Link:	A_190
Indirizzo:	Vicolo dell'Albera				
Foglio:	15	Mappale:	403		

Superficie coperta: 102  
 Numero di piani: 3  
 Volume stimato: 918

**Caratteristiche generali**

PERTINENZA  
 EDIFICIO PRINCIPALE

**Vincoli**

Nessun vincolo  
 Vincolo monumentale  
 Vincolo paesaggistico

**Categorie**

POPOLARE       CIVILE  
 ECONOMICA       LUSO

**Aree scoperte**

CORTILE       VERDE PRIVATO       DEPOSITO  
 GIARDINO       PARCHEGGIO       INCOLTO  
 NESSUNA       VERDE PUBBLICO

**Epoca di costruzione**

PRIMA DEL 1919       DOPO IL 1960  
 TRA IL 1919 ED IL 1945       DI EPOCA IGNOTA  
 TRA IL 1945 ED IL 1960

**Proprietà**

PRIVATA  
 PUBBLICA  
 MISTA

**Tipologia architettonica**

PALAZZO  
 FABBRICATO RURALE  
 CASA A CORTE  
 ED PUBBLICO/RELIGIOSO  
 CASA UNIFAMILIARE  
 CASA PLURIFAMILIARE  
 CASA A SCHIERA

Condizioni igieniche generali: sufficienti

Condizioni statiche generali: sufficienti

Dotazione di posteggi pertinenziali:

**Destinazione d'uso**

	A	B
ACCESSORI RESIDENZA	<input type="radio"/>	<input type="radio"/>
RESIDENZA	<input checked="" type="radio"/>	<input type="radio"/>
ARTIGIANATO	<input type="radio"/>	<input type="radio"/>
INDUSTRIA	<input type="radio"/>	<input type="radio"/>
NEGOZI	<input type="radio"/>	<input type="radio"/>
DEPOSITI - MAGAZZINI	<input type="radio"/>	<input type="radio"/>
UFFICI PRIVATI	<input type="radio"/>	<input type="radio"/>
CREDITO ASSICURAZIONI	<input type="radio"/>	<input type="radio"/>
STUDI PROFESSIONALI	<input type="radio"/>	<input type="radio"/>
LOCALI DA SPETTACOLO	<input type="radio"/>	<input type="radio"/>
PUBBLICI ESERCIZI	<input type="radio"/>	<input type="radio"/>

**Destinazione d'uso**

	A	B
ATTREZZATURE RICREATIVE	<input type="radio"/>	<input type="radio"/>
ISTRUZIONE	<input type="radio"/>	<input type="radio"/>
CULTURA POLITICA	<input type="radio"/>	<input type="radio"/>
UFFICI PUBBLICI	<input type="radio"/>	<input type="radio"/>
CULTO	<input type="radio"/>	<input type="radio"/>
SANITA'	<input type="radio"/>	<input type="radio"/>
ASSISTENZA	<input type="radio"/>	<input type="radio"/>
SICUREZZA	<input type="radio"/>	<input type="radio"/>
SPORT	<input type="radio"/>	<input type="radio"/>
IMPIANTI TECNOLOGICI	<input type="radio"/>	<input type="radio"/>
SERVIZI AGRICOLI	<input type="radio"/>	<input type="radio"/>

A = Prevalente

B = Altra significativa

**Elementi architettonici significativi**

<input type="checkbox"/> Archi	<input type="checkbox"/> Gronde	<input type="checkbox"/> Coperture	<input type="checkbox"/> Intonaco	<input type="checkbox"/> Affreschi	<input type="checkbox"/> Inferriate
<input type="checkbox"/> Colonne	<input type="checkbox"/> Portali	<input type="checkbox"/> Infissi	<input type="checkbox"/> Tinteggiature	<input type="checkbox"/> Poggioli	
<input type="checkbox"/> Contorni	<input type="checkbox"/> Portici	<input type="checkbox"/> Decorazioni	<input type="checkbox"/> Decorazioni pittoriche	<input type="checkbox"/> Abbaini	
<input type="checkbox"/> Cortili antichi	<input type="checkbox"/> Murature	<input type="checkbox"/> Zoccolatura	<input type="checkbox"/> Pavimentazioni	<input type="checkbox"/> Parapetti	

# SCHEDA DI ANALISI E PROGETTO DI TUTELA DEI NUCLEI DI ANTICA FORMAZIONE

Allegato al Piano delle Regole per il recupero, la tutela e la valorizzazione dei Nuclei di Antica Formazione

Località:	Cevo	Isolato:	A	Link:	A_190
Indirizzo:	Vicolo dell'Albera				
Foglio:	15	Mappale:	403		

Stato di conservazione	Valore architettonico	Stato di dissesto	Tipo di interesse
<input type="radio"/> INTEGRO <input type="radio"/> POCO ALTERATO <input type="radio"/> ALTERATO <input checked="" type="radio"/> MOLTO ALTERATO <input type="radio"/> RECENTE	<input type="radio"/> NULLO <input checked="" type="radio"/> MODESTO <input type="radio"/> BUONO <input type="radio"/> RILEVANTE	<input type="radio"/> NUMEROSE LESIONI <input type="radio"/> POCHE LESIONI <input checked="" type="radio"/> LESIONI NON PRESENTI	<input type="radio"/> STORICO <input type="radio"/> ARCHITETTONICO <input type="radio"/> TIPOLOGICO <input checked="" type="radio"/> AMBIENTALE / DI CONTESTO <input type="radio"/> NESSUNO, NEUTRO
<b>Interventi:</b> <input type="checkbox"/> Ripristinato <input type="checkbox"/> Trasformato <input checked="" type="checkbox"/> Ampliato			
<b>Sottotetto</b> <input type="radio"/> DA RECUPERARE <input type="radio"/> GIA' RECUPERATO <input checked="" type="radio"/> NON PRESENTE			

**Rilevanza paesistica**

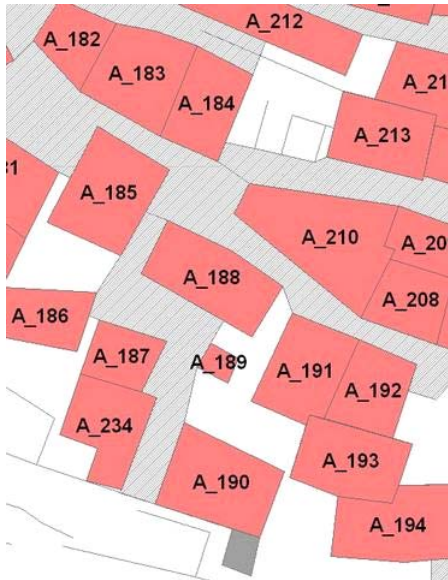
NEGATIVO, CONTRASTANTE     NEUTRO O SENZA RILIEVO     COMPLEMENTARE AL PAESAGGIO  
 CARATTERIZZANTI / SIGNIFICATIVI PER IL PAESAGGIO

**Interventi ammessi come da NORME del PdR**

1 Livello     2 Livello     3 Livello     4 Livello     5 Livello

**Note e prescrizioni aggiuntive:**

**Estratto catastale:**



**Fotografia:**



# SCHEDA DI ANALISI E PROGETTO DI TUTELA DEI NUCLEI DI ANTICA FORMAZIONE

Allegato al Piano delle Regole per il recupero, la tutela e la valorizzazione dei Nuclei di Antica Formazione

Località:	Cevo	Isolato:	A	Link:	A_191
Indirizzo:	Via Trento				
Foglio:	15	Mappale:	378		

Superficie coperta: 82  
 Numero di piani: 3  
 Volume stimato: 738

**Caratteristiche generali**

PERTINENZA  
 EDIFICIO PRINCIPALE

**Vincoli**

Nessun vincolo  
 Vincolo monumentale  
 Vincolo paesaggistico

**Categorie**

POPOLARE       CIVILE  
 ECONOMICA       LUSO

**Aree scoperte**

CORTILE       VERDE PRIVATO       DEPOSITO  
 GIARDINO       PARCHEGGIO       INCOLTO  
 NESSUNA       VERDE PUBBLICO

**Epoca di costruzione**

PRIMA DEL 1919       DOPO IL 1960  
 TRA IL 1919 ED IL 1945       DI EPOCA IGNOTA  
 TRA IL 1945 ED IL 1960

**Proprietà**

PRIVATA  
 PUBBLICA  
 MISTA

**Tipologia architettonica**

PALAZZO  
 FABBRICATO RURALE  
 CASA A CORTE  
 ED PUBBLICO/RELIGIOSO  
 CASA UNIFAMILIARE  
 CASA PLURIFAMILIARE  
 CASA A SCHIERA

Condizioni igieniche generali: sufficienti  
 Condizioni statiche generali: sufficienti

Dotazione di posteggi pertinenziali:

Destinazione d'uso	A	B
ACCESSORI RESIDENZA	<input type="radio"/>	<input type="radio"/>
RESIDENZA	<input checked="" type="radio"/>	<input type="radio"/>
ARTIGIANATO	<input type="radio"/>	<input type="radio"/>
INDUSTRIA	<input type="radio"/>	<input type="radio"/>
NEGOZI	<input type="radio"/>	<input type="radio"/>
DEPOSITI - MAGAZZINI	<input type="radio"/>	<input type="radio"/>
UFFICI PRIVATI	<input type="radio"/>	<input type="radio"/>
CREDITO ASSICURAZIONI	<input type="radio"/>	<input type="radio"/>
STUDI PROFESSIONALI	<input type="radio"/>	<input type="radio"/>
LOCALI DA SPETTACOLO	<input type="radio"/>	<input type="radio"/>
PUBBLICI ESERCIZI	<input type="radio"/>	<input type="radio"/>

Destinazione d'uso	A	B
ATTREZZATURE RICREATIVE	<input type="radio"/>	<input type="radio"/>
ISTRUZIONE	<input type="radio"/>	<input type="radio"/>
CULTURA POLITICA	<input type="radio"/>	<input type="radio"/>
UFFICI PUBBLICI	<input type="radio"/>	<input type="radio"/>
CULTO	<input type="radio"/>	<input type="radio"/>
SANITA'	<input type="radio"/>	<input type="radio"/>
ASSISTENZA	<input type="radio"/>	<input type="radio"/>
SICUREZZA	<input type="radio"/>	<input type="radio"/>
SPORT	<input type="radio"/>	<input type="radio"/>
IMPIANTI TECNOLOGICI	<input type="radio"/>	<input type="radio"/>
SERVIZI AGRICOLI	<input type="radio"/>	<input type="radio"/>

**A = Prevalente**  
**B = Altra significativa**

## Elementi architettonici significativi

<input type="checkbox"/> Archi	<input type="checkbox"/> Gronde	<input type="checkbox"/> Coperture	<input type="checkbox"/> Intonaco	<input type="checkbox"/> Affreschi	<input type="checkbox"/> Inferriate
<input type="checkbox"/> Colonne	<input type="checkbox"/> Portali	<input type="checkbox"/> Infissi	<input type="checkbox"/> Tinteggiature	<input type="checkbox"/> Poggioli	<input type="checkbox"/> Abbaini
<input type="checkbox"/> Contorni	<input type="checkbox"/> Portici	<input type="checkbox"/> Decorazioni	<input type="checkbox"/> Decorazioni pittoriche	<input type="checkbox"/> Parapetti	
<input type="checkbox"/> Cortili antichi	<input type="checkbox"/> Murature	<input type="checkbox"/> Zoccolatura	<input type="checkbox"/> Pavimentazioni		

# SCHEDA DI ANALISI E PROGETTO DI TUTELA DEI NUCLEI DI ANTICA FORMAZIONE

Allegato al Piano delle Regole per il recupero, la tutela e la valorizzazione dei Nuclei di Antica Formazione

Località:	Cevo	Isolato:	A	Link:	A_191
Indirizzo:	Via Trento				
Foglio:	15	Mappale:	378		

## Stato di conservazione

- INTEGRO
- POCO ALTERATO
- ALTERATO
- MOLTO ALTERATO
- RECENTE

## Valore architettonico

- NULLO
- MODESTO
- BUONO
- RILEVANTE

## Stato di dissesto

- NUMEROSE LESIONI
- POCHE LESIONI
- LESIONI NON PRESENTI

## Tipo di interesse

- STORICO
- ARCHITETTONICO
- TIPOLOGICO
- AMBIENTALE / DI CONTESTO
- NESSUNO, NEUTRO

### Interventi:

- Ripristinato     Trasformato     Ampliato

### Sottotetto

- DA RECUPERARE     GIA' RECUPERATO     NON PRESENTE

## Rilevanza paesistica

- NEGATIVO, CONTRASTANTE
- NEUTRO O SENZA RILIEVO
- COMPLEMENTARE AL PAESAGGIO
- CARATTERIZZANTI / SIGNIFICATIVI PER IL PAESAGGIO

## Interventi ammessi come da NORME del PdR

- 1 Livello     2 Livello     3 Livello     4 Livello     5 Livello

### Note e prescrizioni aggiuntive:

Non è ammessa la demolizione

## Estratto catastale:



## Fotografia:



# SCHEDA DI ANALISI E PROGETTO DI TUTELA DEI NUCLEI DI ANTICA FORMAZIONE

Allegato al Piano delle Regole per il recupero, la tutela e la valorizzazione dei Nuclei di Antica Formazione

Località:	Cevo	Isolato:	A	Link:	A_192
Indirizzo:	Via Trento				
Foglio:	15	Mappale:	379		

Superficie coperta: 64  
 Numero di piani: 3  
 Volume stimato: 576

**Caratteristiche generali**

PERTINENZA  
 EDIFICIO PRINCIPALE

**Vincoli**

Nessun vincolo  
 Vincolo monumentale  
 Vincolo paesaggistico

**Categorie**

POPOLARE       CIVILE  
 ECONOMICA       LUSO

**Aree scoperte**

CORTILE       VERDE PRIVATO       DEPOSITO  
 GIARDINO       PARCHEGGIO       INCOLTO  
 NESSUNA       VERDE PUBBLICO

**Epoca di costruzione**

PRIMA DEL 1919       DOPO IL 1960  
 TRA IL 1919 ED IL 1945       DI EPOCA IGNOTA  
 TRA IL 1945 ED IL 1960

**Proprietà**

PRIVATA  
 PUBBLICA  
 MISTA

**Tipologia architettonica**

PALAZZO  
 FABBRICATO RURALE  
 CASA A CORTE  
 ED PUBBLICO/RELIGIOSO  
 CASA UNIFAMILIARE  
 CASA PLURIFAMILIARE  
 CASA A SCHIERA

Condizioni igieniche generali: sufficienti

Condizioni statiche generali: sufficienti

Dotazione di posteggi pertinenziali:

**Destinazione d'uso**

	A	B
ACCESSORI RESIDENZA	<input type="radio"/>	<input type="radio"/>
RESIDENZA	<input checked="" type="radio"/>	<input type="radio"/>
ARTIGIANATO	<input type="radio"/>	<input type="radio"/>
INDUSTRIA	<input type="radio"/>	<input type="radio"/>
NEGOZI	<input type="radio"/>	<input type="radio"/>
DEPOSITI - MAGAZZINI	<input type="radio"/>	<input type="radio"/>
UFFICI PRIVATI	<input type="radio"/>	<input type="radio"/>
CREDITO ASSICURAZIONI	<input type="radio"/>	<input type="radio"/>
STUDI PROFESSIONALI	<input type="radio"/>	<input type="radio"/>
LOCALI DA SPETTACOLO	<input type="radio"/>	<input type="radio"/>
PUBBLICI ESERCIZI	<input type="radio"/>	<input type="radio"/>

**Destinazione d'uso**

	A	B
ATTREZZATURE RICREATIVE	<input type="radio"/>	<input type="radio"/>
ISTRUZIONE	<input type="radio"/>	<input type="radio"/>
CULTURA POLITICA	<input type="radio"/>	<input type="radio"/>
UFFICI PUBBLICI	<input type="radio"/>	<input type="radio"/>
CULTO	<input type="radio"/>	<input type="radio"/>
SANITA'	<input type="radio"/>	<input type="radio"/>
ASSISTENZA	<input type="radio"/>	<input type="radio"/>
SICUREZZA	<input type="radio"/>	<input type="radio"/>
SPORT	<input type="radio"/>	<input type="radio"/>
IMPIANTI TECNOLOGICI	<input type="radio"/>	<input type="radio"/>
SERVIZI AGRICOLI	<input type="radio"/>	<input type="radio"/>

A = Prevalente

B = Altra significativa

**Elementi architettonici significativi**

<input type="checkbox"/> Archi	<input type="checkbox"/> Gronde	<input type="checkbox"/> Coperture	<input type="checkbox"/> Intonaco	<input type="checkbox"/> Affreschi	<input checked="" type="checkbox"/> Inferriate
<input type="checkbox"/> Colonne	<input type="checkbox"/> Portali	<input type="checkbox"/> Infissi	<input type="checkbox"/> Tinteggiature		<input checked="" type="checkbox"/> Poggioli
<input checked="" type="checkbox"/> Contorni	<input type="checkbox"/> Portici	<input type="checkbox"/> Decorazioni	<input type="checkbox"/> Decorazioni pittoriche		<input type="checkbox"/> Abbaini
<input type="checkbox"/> Cortili antichi	<input checked="" type="checkbox"/> Murature	<input type="checkbox"/> Zoccolatura	<input type="checkbox"/> Pavimentazioni		<input checked="" type="checkbox"/> Parapetti



# SCHEDA DI ANALISI E PROGETTO DI TUTELA DEI NUCLEI DI ANTICA FORMAZIONE

Allegato al Piano delle Regole per il recupero, la tutela e la valorizzazione dei Nuclei di Antica Formazione

Località:	Cevo	Isolato:	A	Link:	A_192
Indirizzo:	Via Trento				
Foglio:	15	Mappale:	379		

## Stato di conservazione

- INTEGRO
- POCO ALTERATO
- ALTERATO
- MOLTO ALTERATO
- RECENTE

## Valore architettonico

- NULLO
- MODESTO
- BUONO
- RILEVANTE

## Stato di dissesto

- NUMEROSE LESIONI
- POCHE LESIONI
- LESIONI NON PRESENTI

## Tipo di interesse

- STORICO
- ARCHITETTONICO
- TIPOLOGICO
- AMBIENTALE / DI CONTESTO
- NESSUNO, NEUTRO

### Interventi:

- Ripristinato     Trasformato     Ampliato

### Sottotetto

- DA RECUPERARE     GIA' RECUPERATO     NON PRESENTE

## Rilevanza paesistica

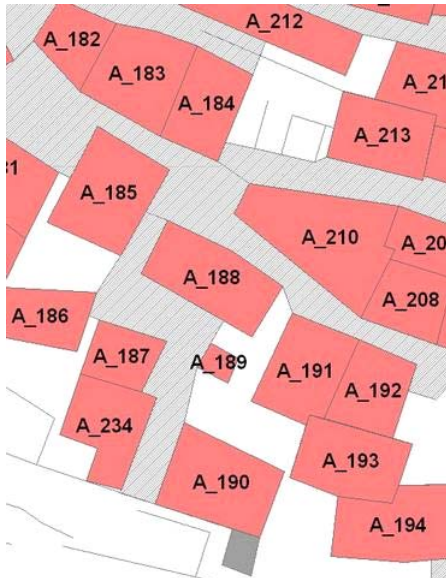
- NEGATIVO, CONTRASTANTE
- NEUTRO O SENZA RILIEVO
- COMPLEMENTARE AL PAESAGGIO
- CARATTERIZZANTI / SIGNIFICATIVI PER IL PAESAGGIO

## Interventi ammessi come da NORME del PdR

- 1 Livello     2 Livello     3 Livello     4 Livello     5 Livello

Note e prescrizioni aggiuntive:

## Estratto catastale:



## Fotografia:



# SCHEDA DI ANALISI E PROGETTO DI TUTELA DEI NUCLEI DI ANTICA FORMAZIONE

Allegato al Piano delle Regole per il recupero, la tutela e la valorizzazione dei Nuclei di Antica Formazione

Località:	Cevo	Isolato:	A	Link:	A_193
Indirizzo:	Via Trento				
Foglio:	15	Mappale:	379		

Superficie coperta: 84  
 Numero di piani: 3  
 Volume stimato: 756

**Caratteristiche generali**

PERTINENZA  
 EDIFICIO PRINCIPALE

**Vincoli**

Nessun vincolo  
 Vincolo monumentale  
 Vincolo paesaggistico

**Categorie**

POPOLARE       CIVILE  
 ECONOMICA       LUSO

**Aree scoperte**

CORTILE       VERDE PRIVATO       DEPOSITO  
 GIARDINO       PARCHEGGIO       INCOLTO  
 NESSUNA       VERDE PUBBLICO

**Epoca di costruzione**

PRIMA DEL 1919       DOPO IL 1960  
 TRA IL 1919 ED IL 1945       DI EPOCA IGNOTA  
 TRA IL 1945 ED IL 1960

**Proprietà**

PRIVATA  
 PUBBLICA  
 MISTA

**Tipologia architettonica**

PALAZZO  
 FABBRICATO RURALE  
 CASA A CORTE  
 ED PUBBLICO/RELIGIOSO  
 CASA UNIFAMILIARE  
 CASA PLURIFAMILIARE  
 CASA A SCHIERA

Condizioni igieniche generali: sufficienti  
 Condizioni statiche generali: sufficienti

Dotazione di posteggi pertinenziali:

Destinazione d'uso	A	B
ACCESSORI RESIDENZA	<input type="radio"/>	<input type="radio"/>
RESIDENZA	<input checked="" type="radio"/>	<input type="radio"/>
ARTIGIANATO	<input type="radio"/>	<input type="radio"/>
INDUSTRIA	<input type="radio"/>	<input type="radio"/>
NEGOZI	<input type="radio"/>	<input type="radio"/>
DEPOSITI - MAGAZZINI	<input type="radio"/>	<input type="radio"/>
UFFICI PRIVATI	<input type="radio"/>	<input type="radio"/>
CREDITO ASSICURAZIONI	<input type="radio"/>	<input type="radio"/>
STUDI PROFESSIONALI	<input type="radio"/>	<input type="radio"/>
LOCALI DA SPETTACOLO	<input type="radio"/>	<input type="radio"/>
PUBBLICI ESERCIZI	<input type="radio"/>	<input type="radio"/>

Destinazione d'uso	A	B
ATTREZZATURE RICREATIVE	<input type="radio"/>	<input type="radio"/>
ISTRUZIONE	<input type="radio"/>	<input type="radio"/>
CULTURA POLITICA	<input type="radio"/>	<input type="radio"/>
UFFICI PUBBLICI	<input type="radio"/>	<input type="radio"/>
CULTO	<input type="radio"/>	<input type="radio"/>
SANITA'	<input type="radio"/>	<input type="radio"/>
ASSISTENZA	<input type="radio"/>	<input type="radio"/>
SICUREZZA	<input type="radio"/>	<input type="radio"/>
SPORT	<input type="radio"/>	<input type="radio"/>
IMPIANTI TECNOLOGICI	<input type="radio"/>	<input type="radio"/>
SERVIZI AGRICOLI	<input type="radio"/>	<input type="radio"/>

A = Prevalente

B = Altra significativa

## Elementi architettonici significativi

<input type="checkbox"/> Archi	<input type="checkbox"/> Gronde	<input type="checkbox"/> Coperture	<input type="checkbox"/> Intonaco	<input type="checkbox"/> Affreschi	<input checked="" type="checkbox"/> Inferriate
<input type="checkbox"/> Colonne	<input type="checkbox"/> Portali	<input type="checkbox"/> Infissi	<input type="checkbox"/> Tinteggiature		<input checked="" type="checkbox"/> Poggioli
<input checked="" type="checkbox"/> Contorni	<input type="checkbox"/> Portici	<input type="checkbox"/> Decorazioni	<input type="checkbox"/> Decorazioni pittoriche		<input type="checkbox"/> Abbaini
<input type="checkbox"/> Cortili antichi	<input checked="" type="checkbox"/> Murature	<input type="checkbox"/> Zoccolatura	<input type="checkbox"/> Pavimentazioni		<input checked="" type="checkbox"/> Parapetti

# SCHEDA DI ANALISI E PROGETTO DI TUTELA DEI NUCLEI DI ANTICA FORMAZIONE

Allegato al Piano delle Regole per il recupero, la tutela e la valorizzazione dei Nuclei di Antica Formazione

Località:	Cevo	Isolato:	A	Link:	A_193
Indirizzo:	Via Trento				
Foglio:	15	Mappale:	379		

### Stato di conservazione

INTEGRO  
 POCO ALTERATO  
 ALTERATO  
 MOLTO ALTERATO  
 RECENTE

### Valore architettonico

NULLO  
 MODESTO  
 BUONO  
 RILEVANTE

### Stato di dissesto

NUMEROSE LESIONI  
 POCHE LESIONI  
 LESIONI NON PRESENTI

### Tipo di interesse

STORICO  
 ARCHITETTONICO  
 TIPOLOGICO  
 AMBIENTALE / DI CONTESTO  
 NESSUNO, NEUTRO

<b>Interventi:</b>	<input type="checkbox"/> Ripristinato	<input type="checkbox"/> Trasformato	<input type="checkbox"/> Ampliato
<b>Sottotetto</b>	<input type="radio"/> DA RECUPERARE	<input type="radio"/> GIA' RECUPERATO	<input checked="" type="radio"/> NON PRESENTE

### Rilevanza paesistica

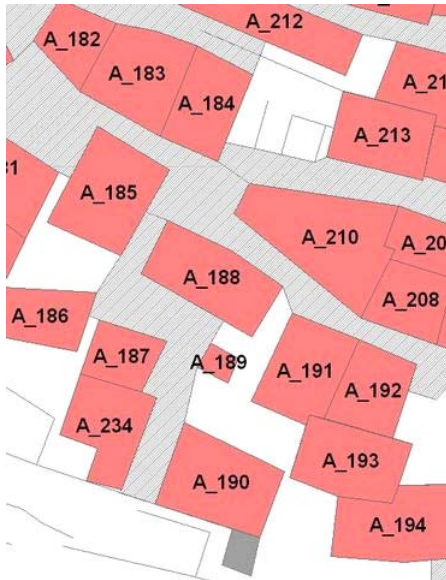
NEGATIVO, CONTRASTANTE  
 NEUTRO O SENZA RILIEVO  
 COMPLEMENTARE AL PAESAGGIO  
 CARATTERIZZANTI / SIGNIFICATIVI PER IL PAESAGGIO

### Interventi ammessi come da NORME del PdR

1 Livello   
  2 Livello   
  3 Livello   
  4 Livello   
  5 Livello

**Note e prescrizioni aggiuntive:**

### Estratto catastale:



### Fotografia:



# SCHEDA DI ANALISI E PROGETTO DI TUTELA DEI NUCLEI DI ANTICA FORMAZIONE

Allegato al Piano delle Regole per il recupero, la tutela e la valorizzazione dei Nuclei di Antica Formazione

Località: Cevo	Isolato: A	Link: A_194
Indirizzo: Via Trento		
Foglio: 15	Mappale: 379 - 407	

Superficie coperta: 99  
 Numero di piani: 4  
 Volume stimato: 1.188

### Caratteristiche generali

- PERTINENZA  
 EDIFICIO PRINCIPALE

### Vincoli

- Nessun vincolo  
 Vincolo monumentale  
 Vincolo paesaggistico

### Categorie

- POPOLARE  CIVILE  
 ECONOMICA  LUSO

### Aree scoperte

- CORTILE  VERDE PRIVATO  DEPOSITO  
 GIARDINO  PARCHEGGIO  INCOLTO  
 NESSUNA  VERDE PUBBLICO

### Epoca di costruzione

- PRIMA DEL 1919  DOPO IL 1960  
 TRA IL 1919 ED IL 1945  DI EPOCA IGNOTA  
 TRA IL 1945 ED IL 1960

### Proprietà

- PRIVATA  
 PUBBLICA  
 MISTA

### Tipologia architettonica

- PALAZZO  
 FABBRICATO RURALE  
 CASA A CORTE  
 ED PUBBLICO/RELIGIOSO  
 CASA UNIFAMILIARE  
 CASA PLURIFAMILIARE  
 CASA A SCHIERA

Condizioni igieniche generali: buone

Condizioni statiche generali: buone

Dotazione di posteggi pertinenziali:

### Destinazione d'uso

	A	B
ACCESSORI RESIDENZA	<input type="radio"/>	<input type="radio"/>
RESIDENZA	<input checked="" type="radio"/>	<input type="radio"/>
ARTIGIANATO	<input type="radio"/>	<input type="radio"/>
INDUSTRIA	<input type="radio"/>	<input type="radio"/>
NEGOZI	<input type="radio"/>	<input type="radio"/>
DEPOSITI - MAGAZZINI	<input type="radio"/>	<input type="radio"/>
UFFICI PRIVATI	<input type="radio"/>	<input type="radio"/>
CREDITO ASSICURAZIONI	<input type="radio"/>	<input type="radio"/>
STUDI PROFESSIONALI	<input type="radio"/>	<input type="radio"/>
LOCALI DA SPETTACOLO	<input type="radio"/>	<input type="radio"/>
PUBBLICI ESERCIZI	<input type="radio"/>	<input type="radio"/>

### Destinazione d'uso

	A	B
ATTREZZATURE RICREATIVE	<input type="radio"/>	<input type="radio"/>
ISTRUZIONE	<input type="radio"/>	<input type="radio"/>
CULTURA POLITICA	<input type="radio"/>	<input type="radio"/>
UFFICI PUBBLICI	<input type="radio"/>	<input type="radio"/>
CULTO	<input type="radio"/>	<input type="radio"/>
SANITA'	<input type="radio"/>	<input type="radio"/>
ASSISTENZA	<input type="radio"/>	<input type="radio"/>
SICUREZZA	<input type="radio"/>	<input type="radio"/>
SPORT	<input type="radio"/>	<input type="radio"/>
IMPIANTI TECNOLOGICI	<input type="radio"/>	<input type="radio"/>
SERVIZI AGRICOLI	<input type="radio"/>	<input type="radio"/>

A = Prevalente

B = Altra significativa

### Elementi architettonici significativi

<input type="checkbox"/> Archi	<input type="checkbox"/> Gronde	<input type="checkbox"/> Coperture	<input type="checkbox"/> Intonaco	<input type="checkbox"/> Affreschi	<input type="checkbox"/> Inferriate
<input type="checkbox"/> Colonne	<input type="checkbox"/> Portali	<input type="checkbox"/> Infissi	<input type="checkbox"/> Tinteggiature	<input type="checkbox"/> Poggioli	
<input checked="" type="checkbox"/> Contorni	<input type="checkbox"/> Portici	<input type="checkbox"/> Decorazioni	<input type="checkbox"/> Decorazioni pittoriche	<input type="checkbox"/> Abbaini	
<input type="checkbox"/> Cortili antichi	<input checked="" type="checkbox"/> Murature	<input type="checkbox"/> Zoccolatura	<input type="checkbox"/> Pavimentazioni	<input type="checkbox"/> Parapetti	

# SCHEDA DI ANALISI E PROGETTO DI TUTELA DEI NUCLEI DI ANTICA FORMAZIONE

Allegato al Piano delle Regole per il recupero, la tutela e la valorizzazione dei Nuclei di Antica Formazione

Località:	Cevo	Isolato:	A	Link:	A_194
Indirizzo:	Via Trento				
Foglio:	15	Mappale:	379 - 407		

## Stato di conservazione

- INTEGRO
- POCO ALTERATO
- ALTERATO
- MOLTO ALTERATO
- RECENTE

## Valore architettonico

- NULLO
- MODESTO
- BUONO
- RILEVANTE

## Stato di dissesto

- NUMEROSE LESIONI
- POCHE LESIONI
- LESIONI NON PRESENTI

## Tipo di interesse

- STORICO
- ARCHITETTONICO
- TIPOLOGICO
- AMBIENTALE / DI CONTESTO
- NESSUNO, NEUTRO

<b>Interventi:</b>	<input checked="" type="checkbox"/> Ripristinato	<input type="checkbox"/> Trasformato	<input type="checkbox"/> Ampliato
<b>Sottotetto</b>	<input type="radio"/> DA RECUPERARE	<input checked="" type="radio"/> GIA' RECUPERATO	<input type="radio"/> NON PRESENTE

## Rilevanza paesistica

- NEGATIVO, CONTRASTANTE
- NEUTRO O SENZA RILIEVO
- COMPLEMENTARE AL PAESAGGIO
- CARATTERIZZANTI / SIGNIFICATIVI PER IL PAESAGGIO

## Interventi ammessi come da NORME del PdR

- 1 Livello
- 2 Livello
- 3 Livello
- 4 Livello
- 5 Livello

<b>Note e prescrizioni aggiuntive:</b>	Non è ammessa la demolizione
--	------------------------------

## Estratto catastale:



## Fotografia:



# SCHEDA DI ANALISI E PROGETTO DI TUTELA DEI NUCLEI DI ANTICA FORMAZIONE

Allegato al Piano delle Regole per il recupero, la tutela e la valorizzazione dei Nuclei di Antica Formazione

Località:	Cevo	Isolato:	A	Link:	A_195
Indirizzo:	Via Trento				
Foglio:	15	Mappale:	407		

Superficie coperta: 37  
 Numero di piani: 4  
 Volume stimato: 444

**Caratteristiche generali**

PERTINENZA  
 EDIFICIO PRINCIPALE

**Vincoli**

Nessun vincolo  
 Vincolo monumentale  
 Vincolo paesaggistico

**Categorie**

POPOLARE       CIVILE  
 ECONOMICA       LUSO

**Aree scoperte**

CORTILE       VERDE PRIVATO       DEPOSITO  
 GIARDINO       PARCHEGGIO       INCOLTO  
 NESSUNA       VERDE PUBBLICO

**Epoca di costruzione**

PRIMA DEL 1919       DOPO IL 1960  
 TRA IL 1919 ED IL 1945       DI EPOCA IGNOTA  
 TRA IL 1945 ED IL 1960

**Proprietà**

PRIVATA  
 PUBBLICA  
 MISTA

**Tipologia architettonica**

PALAZZO  
 FABBRICATO RURALE  
 CASA A CORTE  
 ED PUBBLICO/RELIGIOSO  
 CASA UNIFAMILIARE  
 CASA PLURIFAMILIARE  
 CASA A SCHIERA

Condizioni igieniche generali: buone  
 Condizioni statiche generali: buone

Dotazione di posteggi pertinenziali:

Destinazione d'uso	A	B
ACCESSORI RESIDENZA	<input type="radio"/>	<input type="radio"/>
RESIDENZA	<input checked="" type="radio"/>	<input type="radio"/>
ARTIGIANATO	<input type="radio"/>	<input type="radio"/>
INDUSTRIA	<input type="radio"/>	<input type="radio"/>
NEGOZI	<input type="radio"/>	<input type="radio"/>
DEPOSITI - MAGAZZINI	<input type="radio"/>	<input type="radio"/>
UFFICI PRIVATI	<input type="radio"/>	<input type="radio"/>
CREDITO ASSICURAZIONI	<input type="radio"/>	<input type="radio"/>
STUDI PROFESSIONALI	<input type="radio"/>	<input type="radio"/>
LOCALI DA SPETTACOLO	<input type="radio"/>	<input type="radio"/>
PUBBLICI ESERCIZI	<input type="radio"/>	<input type="radio"/>

Destinazione d'uso	A	B
ATTREZZATURE RICREATIVE	<input type="radio"/>	<input type="radio"/>
ISTRUZIONE	<input type="radio"/>	<input type="radio"/>
CULTURA POLITICA	<input type="radio"/>	<input type="radio"/>
UFFICI PUBBLICI	<input type="radio"/>	<input type="radio"/>
CULTO	<input type="radio"/>	<input type="radio"/>
SANITA'	<input type="radio"/>	<input type="radio"/>
ASSISTENZA	<input type="radio"/>	<input type="radio"/>
SICUREZZA	<input type="radio"/>	<input type="radio"/>
SPORT	<input type="radio"/>	<input type="radio"/>
IMPIANTI TECNOLOGICI	<input type="radio"/>	<input type="radio"/>
SERVIZI AGRICOLI	<input type="radio"/>	<input type="radio"/>

A = Prevalente

B = Altra significativa

## Elementi architettonici significativi

<input type="checkbox"/> Archi	<input type="checkbox"/> Gronde	<input type="checkbox"/> Coperture	<input type="checkbox"/> Intonaco	<input type="checkbox"/> Affreschi	<input type="checkbox"/> Inferriate
<input type="checkbox"/> Colonne	<input type="checkbox"/> Portali	<input type="checkbox"/> Infissi	<input type="checkbox"/> Tinteggiature	<input type="checkbox"/> Poggioli	<input type="checkbox"/> Abbaini
<input type="checkbox"/> Contorni	<input type="checkbox"/> Portici	<input type="checkbox"/> Decorazioni	<input type="checkbox"/> Decorazioni pittoriche	<input type="checkbox"/> Parapetti	
<input type="checkbox"/> Cortili antichi	<input checked="" type="checkbox"/> Murature	<input type="checkbox"/> Zoccolatura	<input type="checkbox"/> Pavimentazioni		

# SCHEDA DI ANALISI E PROGETTO DI TUTELA DEI NUCLEI DI ANTICA FORMAZIONE

Allegato al Piano delle Regole per il recupero, la tutela e la valorizzazione dei Nuclei di Antica Formazione

Località:	Cevo	Isolato:	A	Link:	A_195
Indirizzo:	Via Trento				
Foglio:	15	Mappale:	407		

## Stato di conservazione

INTEGRO  
 POCO ALTERATO  
 ALTERATO  
 MOLTO ALTERATO  
 RECENTE

## Valore architettonico

NULLO  
 MODESTO  
 BUONO  
 RILEVANTE

## Stato di dissesto

NUMEROSE LESIONI  
 POCHE LESIONI  
 LESIONI NON PRESENTI

## Tipo di interesse

STORICO  
 ARCHITETTONICO  
 TIPOLOGICO  
 AMBIENTALE / DI CONTESTO  
 NESSUNO, NEUTRO

<b>Interventi:</b>	<input checked="" type="checkbox"/> Ripristinato	<input type="checkbox"/> Trasformato	<input type="checkbox"/> Ampliato
<b>Sottotetto</b>	<input type="radio"/> DA RECUPERARE	<input type="radio"/> GIA' RECUPERATO	<input checked="" type="radio"/> NON PRESENTE

## Rilevanza paesistica

NEGATIVO, CONTRASTANTE  
 NEUTRO O SENZA RILIEVO  
 COMPLEMENTARE AL PAESAGGIO  
 CARATTERIZZANTI / SIGNIFICATIVI PER IL PAESAGGIO

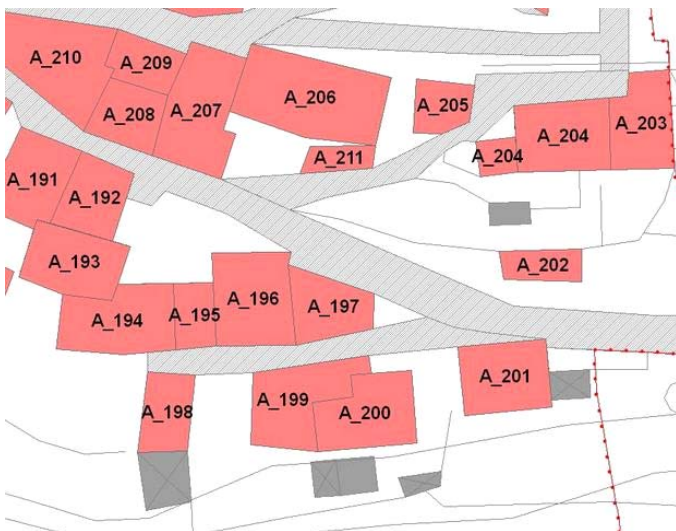
## Interventi ammessi come da NORME del PdR

1 Livello  
 2 Livello  
 3 Livello  
 4 Livello  
 5 Livello

## Note e prescrizioni aggiuntive:

Non è ammessa la demolizione

## Estratto catastale:



## Fotografia:



# SCHEDA DI ANALISI E PROGETTO DI TUTELA DEI NUCLEI DI ANTICA FORMAZIONE

Allegato al Piano delle Regole per il recupero, la tutela e la valorizzazione dei Nuclei di Antica Formazione

Località:	Cevo	Isolato:	A	Link:	A_196
Indirizzo:	Via Trento				
Foglio:	15	Mappale:	385 - 407 - 408		

Superficie coperta: 101  
 Numero di piani: 4  
 Volume stimato: 1212

**Caratteristiche generali**

PERTINENZA  
 EDIFICIO PRINCIPALE

**Vincoli**

Nessun vincolo  
 Vincolo monumentale  
 Vincolo paesaggistico

**Categorie**

POPOLARE       CIVILE  
 ECONOMICA       LUSO

**Aree scoperte**

CORTILE       VERDE PRIVATO       DEPOSITO  
 GIARDINO       PARCHEGGIO       INCOLTO  
 NESSUNA       VERDE PUBBLICO

**Epoca di costruzione**

PRIMA DEL 1919       DOPO IL 1960  
 TRA IL 1919 ED IL 1945       DI EPOCA IGNOTA  
 TRA IL 1945 ED IL 1960

**Proprietà**

PRIVATA  
 PUBBLICA  
 MISTA

**Tipologia architettonica**

PALAZZO  
 FABBRICATO RURALE  
 CASA A CORTE  
 ED PUBBLICO/RELIGIOSO  
 CASA UNIFAMILIARE  
 CASA PLURIFAMILIARE  
 CASA A SCHIERA

Condizioni igieniche generali: buone  
 Condizioni statiche generali: buone

Dotazione di posteggi pertinenziali:

Destinazione d'uso	A	B
ACCESSORI RESIDENZA	<input type="radio"/>	<input type="radio"/>
RESIDENZA	<input checked="" type="radio"/>	<input type="radio"/>
ARTIGIANATO	<input type="radio"/>	<input type="radio"/>
INDUSTRIA	<input type="radio"/>	<input type="radio"/>
NEGOZI	<input type="radio"/>	<input type="radio"/>
DEPOSITI - MAGAZZINI	<input type="radio"/>	<input type="radio"/>
UFFICI PRIVATI	<input type="radio"/>	<input type="radio"/>
CREDITO ASSICURAZIONI	<input type="radio"/>	<input type="radio"/>
STUDI PROFESSIONALI	<input type="radio"/>	<input type="radio"/>
LOCALI DA SPETTACOLO	<input type="radio"/>	<input type="radio"/>
PUBBLICI ESERCIZI	<input type="radio"/>	<input type="radio"/>

Destinazione d'uso	A	B
ATTREZZATURE RICREATIVE	<input type="radio"/>	<input type="radio"/>
ISTRUZIONE	<input type="radio"/>	<input type="radio"/>
CULTURA POLITICA	<input type="radio"/>	<input type="radio"/>
UFFICI PUBBLICI	<input type="radio"/>	<input type="radio"/>
CULTO	<input type="radio"/>	<input type="radio"/>
SANITA'	<input type="radio"/>	<input type="radio"/>
ASSISTENZA	<input type="radio"/>	<input type="radio"/>
SICUREZZA	<input type="radio"/>	<input type="radio"/>
SPORT	<input type="radio"/>	<input type="radio"/>
IMPIANTI TECNOLOGICI	<input type="radio"/>	<input type="radio"/>
SERVIZI AGRICOLI	<input type="radio"/>	<input type="radio"/>

A = Prevalente

B = Altra significativa

## Elementi architettonici significativi

<input type="checkbox"/> Archi	<input type="checkbox"/> Gronde	<input type="checkbox"/> Coperture	<input type="checkbox"/> Intonaco	<input type="checkbox"/> Affreschi	<input type="checkbox"/> Inferriate
<input type="checkbox"/> Colonne	<input type="checkbox"/> Portali	<input type="checkbox"/> Infissi	<input type="checkbox"/> Tinteggiature	<input type="checkbox"/> Poggioli	
<input checked="" type="checkbox"/> Contorni	<input type="checkbox"/> Portici	<input type="checkbox"/> Decorazioni	<input type="checkbox"/> Decorazioni pittoriche	<input type="checkbox"/> Abbaini	
<input type="checkbox"/> Cortili antichi	<input checked="" type="checkbox"/> Murature	<input type="checkbox"/> Zoccolatura	<input type="checkbox"/> Pavimentazioni	<input type="checkbox"/> Parapetti	



# SCHEDA DI ANALISI E PROGETTO DI TUTELA DEI NUCLEI DI ANTICA FORMAZIONE

Allegato al Piano delle Regole per il recupero, la tutela e la valorizzazione dei Nuclei di Antica Formazione

Località:	Cevo	Isolato:	A	Link:	A_196
Indirizzo:	Via Trento				
Foglio:	15	Mappale:	385 - 407 - 408		

Stato di conservazione	Valore architettonico	Stato di dissesto	Tipo di interesse
<input type="radio"/> INTEGRO <input checked="" type="radio"/> POCO ALTERATO <input type="radio"/> ALTERATO <input type="radio"/> MOLTO ALTERATO <input type="radio"/> RECENTE	<input type="radio"/> NULLO <input checked="" type="radio"/> MODESTO <input type="radio"/> BUONO <input type="radio"/> RILEVANTE	<input type="radio"/> NUMEROSE LESIONI <input type="radio"/> POCHE LESIONI <input checked="" type="radio"/> LESIONI NON PRESENTI	<input type="radio"/> STORICO <input type="radio"/> ARCHITETTONICO <input type="radio"/> TIPOLOGICO <input checked="" type="radio"/> AMBIENTALE / DI CONTESTO <input type="radio"/> NESSUNO, NEUTRO
<b>Interventi:</b> <input checked="" type="checkbox"/> Ripristinato <input type="checkbox"/> Trasformato <input type="checkbox"/> Ampliato			
<b>Sottotetto</b> <input type="radio"/> DA RECUPERARE <input checked="" type="radio"/> GIA' RECUPERATO <input type="radio"/> NON PRESENTE			

**Rilevanza paesistica**

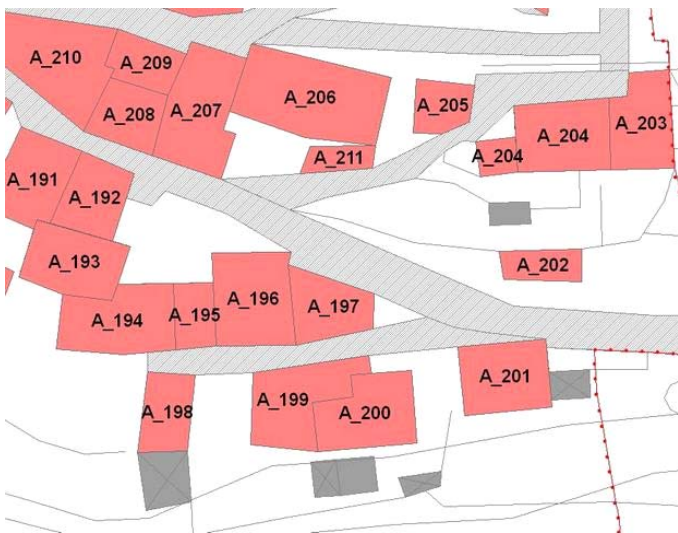
NEGATIVO, CONTRASTANTE     NEUTRO O SENZA RILIEVO     COMPLEMENTARE AL PAESAGGIO  
 CARATTERIZZANTI / SIGNIFICATIVI PER IL PAESAGGIO

**Interventi ammessi come da NORME del PdR**

1 Livello     2 Livello     3 Livello     4 Livello     5 Livello

**Note e prescrizioni aggiuntive:** Non è ammessa la demolizione

**Estratto catastale:**



**Fotografia:**



# SCHEDA DI ANALISI E PROGETTO DI TUTELA DEI NUCLEI DI ANTICA FORMAZIONE

Allegato al Piano delle Regole per il recupero, la tutela e la valorizzazione dei Nuclei di Antica Formazione

Località:	Cevo	Isolato:	A	Link:	A_197
Indirizzo:	Via Trento				
Foglio:	15	Mappale:	408		

Superficie coperta: 66

Numero di piani: 3

Volume stimato: 594

### Caratteristiche generali

- PERTINENZA  
 EDIFICIO PRINCIPALE

### Vincoli

- Nessun vincolo  
 Vincolo monumentale  
 Vincolo paesaggistico

### Categorie

- POPOLARE       CIVILE  
 ECONOMICA       LUSO

### Aree scoperte

- CORTILE       VERDE PRIVATO       DEPOSITO  
 GIARDINO       PARCHEGGIO       INCOLTO  
 NESSUNA       VERDE PUBBLICO

### Epoca di costruzione

- PRIMA DEL 1919       DOPO IL 1960  
 TRA IL 1919 ED IL 1945       DI EPOCA IGNOTA  
 TRA IL 1945 ED IL 1960

### Proprietà

- PRIVATA  
 PUBBLICA  
 MISTA

### Tipologia architettonica

- PALAZZO  
 FABBRICATO RURALE  
 CASA A CORTE  
 ED PUBBLICO/RELIGIOSO  
 CASA UNIFAMILIARE  
 CASA PLURIFAMILIARE  
 CASA A SCHIERA

Condizioni igieniche generali: insufficienti

Condizioni statiche generali: insufficienti

Dotazione di posteggi pertinenziali:

### Destinazione d'uso

	A	B
ACCESSORI RESIDENZA	<input type="radio"/>	<input checked="" type="radio"/>
RESIDENZA	<input checked="" type="radio"/>	<input type="radio"/>
ARTIGIANATO	<input type="radio"/>	<input checked="" type="radio"/>
INDUSTRIA	<input type="radio"/>	<input checked="" type="radio"/>
NEGOZI	<input type="radio"/>	<input checked="" type="radio"/>
DEPOSITI - MAGAZZINI	<input type="radio"/>	<input checked="" type="radio"/>
UFFICI PRIVATI	<input type="radio"/>	<input checked="" type="radio"/>
CREDITO ASSICURAZIONI	<input type="radio"/>	<input checked="" type="radio"/>
STUDI PROFESSIONALI	<input type="radio"/>	<input checked="" type="radio"/>
LOCALI DA SPETTACOLO	<input type="radio"/>	<input checked="" type="radio"/>
PUBBLICI ESERCIZI	<input type="radio"/>	<input checked="" type="radio"/>

### Destinazione d'uso

	A	B
ATTREZZATURE RICREATIVE	<input type="radio"/>	<input checked="" type="radio"/>
ISTRUZIONE	<input type="radio"/>	<input checked="" type="radio"/>
CULTURA POLITICA	<input type="radio"/>	<input checked="" type="radio"/>
UFFICI PUBBLICI	<input type="radio"/>	<input checked="" type="radio"/>
CULTO	<input type="radio"/>	<input checked="" type="radio"/>
SANITA'	<input type="radio"/>	<input checked="" type="radio"/>
ASSISTENZA	<input type="radio"/>	<input checked="" type="radio"/>
SICUREZZA	<input type="radio"/>	<input checked="" type="radio"/>
SPORT	<input type="radio"/>	<input checked="" type="radio"/>
IMPIANTI TECNOLOGICI	<input type="radio"/>	<input checked="" type="radio"/>
SERVIZI AGRICOLI	<input type="radio"/>	<input checked="" type="radio"/>

A = Prevalente

B = Altra significativa

### Elementi architettonici significativi

<input type="checkbox"/> Archi	<input type="checkbox"/> Gronde	<input type="checkbox"/> Coperture	<input type="checkbox"/> Intonaco	<input type="checkbox"/> Affreschi	<input type="checkbox"/> Inferriate
<input type="checkbox"/> Colonne	<input type="checkbox"/> Portali	<input type="checkbox"/> Infissi	<input type="checkbox"/> Tinteggiature	<input type="checkbox"/> Poggioli	
<input type="checkbox"/> Contorni	<input type="checkbox"/> Portici	<input type="checkbox"/> Decorazioni	<input type="checkbox"/> Decorazioni pittoriche	<input type="checkbox"/> Abbaini	
<input type="checkbox"/> Cortili antichi	<input type="checkbox"/> Murature	<input type="checkbox"/> Zoccolatura	<input type="checkbox"/> Pavimentazioni	<input type="checkbox"/> Parapetti	

# SCHEDA DI ANALISI E PROGETTO DI TUTELA DEI NUCLEI DI ANTICA FORMAZIONE

Allegato al Piano delle Regole per il recupero, la tutela e la valorizzazione dei Nuclei di Antica Formazione

Località:	Cevo	Isolato:	A	Link:	A_197
Indirizzo:	Via Trento				
Foglio:	15	Mappale:	408		

## Stato di conservazione

INTEGRO  
 POCO ALTERATO  
 ALTERATO  
 MOLTO ALTERATO  
 RECENTE

## Valore architettonico

NULLO  
 MODESTO  
 BUONO  
 RILEVANTE

## Stato di dissesto

NUMEROSE LESIONI  
 POCHE LESIONI  
 LESIONI NON PRESENTI

## Tipo di interesse

STORICO  
 ARCHITETTONICO  
 TIPOLOGICO  
 AMBIENTALE / DI CONTESTO  
 NESSUNO, NEUTRO

**Interventi:**     Ripristinato     Trasformato     Ampliato  
**Sottotetto**     DA RECUPERARE     GIA' RECUPERATO     NON PRESENTE

## Rilevanza paesistica

NEGATIVO, CONTRASTANTE     NEUTRO O SENZA RILIEVO     COMPLEMENTARE AL PAESAGGIO  
 CARATTERIZZANTI / SIGNIFICATIVI PER IL PAESAGGIO

## Interventi ammessi come da NORME del PdR

1 Livello     2 Livello     3 Livello     4 Livello     5 Livello

**Note e prescrizioni aggiuntive:**    Non è ammessa la demolizione

## Estratto catastale:



## Fotografia:



# SCHEDA DI ANALISI E PROGETTO DI TUTELA DEI NUCLEI DI ANTICA FORMAZIONE

Allegato al Piano delle Regole per il recupero, la tutela e la valorizzazione dei Nuclei di Antica Formazione

Località:	Cevo	Isolato:	A	Link:	A_198
Indirizzo:	Vicolo Chiaro				
Foglio:	15	Mappale:	421		

Superficie coperta: 54  
 Numero di piani: 3  
 Volume stimato: 486

**Caratteristiche generali**

PERTINENZA  
 EDIFICIO PRINCIPALE

**Vincoli**

Nessun vincolo  
 Vincolo monumentale  
 Vincolo paesaggistico

**Categorie**

POPOLARE       CIVILE  
 ECONOMICA       LUSO

**Aree scoperte**

CORTILE       VERDE PRIVATO       DEPOSITO  
 GIARDINO       PARCHEGGIO       INCOLTO  
 NESSUNA       VERDE PUBBLICO

**Epoca di costruzione**

PRIMA DEL 1919       DOPO IL 1960  
 TRA IL 1919 ED IL 1945       DI EPOCA IGNOTA  
 TRA IL 1945 ED IL 1960

**Proprietà**

PRIVATA  
 PUBBLICA  
 MISTA

**Tipologia architettonica**

PALAZZO  
 FABBRICATO RURALE  
 CASA A CORTE  
 ED PUBBLICO/RELIGIOSO  
 CASA UNIFAMILIARE  
 CASA PLURIFAMILIARE  
 CASA A SCHIERA

Condizioni igieniche generali: sufficienti

Condizioni statiche generali: sufficienti

Dotazione di posteggi pertinenziali:

**Destinazione d'uso**

	A	B
ACCESSORI RESIDENZA	<input type="radio"/>	<input type="radio"/>
RESIDENZA	<input checked="" type="radio"/>	<input type="radio"/>
ARTIGIANATO	<input type="radio"/>	<input type="radio"/>
INDUSTRIA	<input type="radio"/>	<input type="radio"/>
NEGOZI	<input type="radio"/>	<input type="radio"/>
DEPOSITI - MAGAZZINI	<input type="radio"/>	<input type="radio"/>
UFFICI PRIVATI	<input type="radio"/>	<input type="radio"/>
CREDITO ASSICURAZIONI	<input type="radio"/>	<input type="radio"/>
STUDI PROFESSIONALI	<input type="radio"/>	<input type="radio"/>
LOCALI DA SPETTACOLO	<input type="radio"/>	<input type="radio"/>
PUBBLICI ESERCIZI	<input type="radio"/>	<input type="radio"/>

**Destinazione d'uso**

	A	B
ATTREZZATURE RICREATIVE	<input type="radio"/>	<input type="radio"/>
ISTRUZIONE	<input type="radio"/>	<input type="radio"/>
CULTURA POLITICA	<input type="radio"/>	<input type="radio"/>
UFFICI PUBBLICI	<input type="radio"/>	<input type="radio"/>
CULTO	<input type="radio"/>	<input type="radio"/>
SANITA'	<input type="radio"/>	<input type="radio"/>
ASSISTENZA	<input type="radio"/>	<input type="radio"/>
SICUREZZA	<input type="radio"/>	<input type="radio"/>
SPORT	<input type="radio"/>	<input type="radio"/>
IMPIANTI TECNOLOGICI	<input type="radio"/>	<input type="radio"/>
SERVIZI AGRICOLI	<input type="radio"/>	<input type="radio"/>

A = Prevalente

B = Altra significativa

**Elementi architettonici significativi**

<input type="checkbox"/> Archi	<input type="checkbox"/> Gronde	<input type="checkbox"/> Coperture	<input type="checkbox"/> Intonaco	<input type="checkbox"/> Affreschi	<input type="checkbox"/> Inferriate
<input type="checkbox"/> Colonne	<input type="checkbox"/> Portali	<input type="checkbox"/> Infissi	<input type="checkbox"/> Tinteggiature	<input type="checkbox"/> Poggioli	<input type="checkbox"/> Abbaini
<input type="checkbox"/> Contorni	<input type="checkbox"/> Portici	<input type="checkbox"/> Decorazioni	<input type="checkbox"/> Decorazioni pittoriche	<input type="checkbox"/> Parapetti	
<input type="checkbox"/> Cortili antichi	<input checked="" type="checkbox"/> Murature	<input type="checkbox"/> Zoccolatura	<input type="checkbox"/> Pavimentazioni		

# SCHEDA DI ANALISI E PROGETTO DI TUTELA DEI NUCLEI DI ANTICA FORMAZIONE

Allegato al Piano delle Regole per il recupero, la tutela e la valorizzazione dei Nuclei di Antica Formazione

Località:	Cevo	Isolato:	A	Link:	A_198
Indirizzo:	Vicolo Chiaro				
Foglio:	15	Mappale:	421		

## Stato di conservazione

- INTEGRO
- POCO ALTERATO
- ALTERATO
- MOLTO ALTERATO
- RECENTE

## Valore architettonico

- NULLO
- MODESTO
- BUONO
- RILEVANTE

## Stato di dissesto

- NUMEROSE LESIONI
- POCHE LESIONI
- LESIONI NON PRESENTI

## Tipo di interesse

- STORICO
- ARCHITETTONICO
- TIPOLOGICO
- AMBIENTALE / DI CONTESTO
- NESSUNO, NEUTRO

### Interventi:

- Ripristinato     Trasformato     Ampliato

### Sottotetto

- DA RECUPERARE     GIA' RECUPERATO     NON PRESENTE

## Rilevanza paesistica

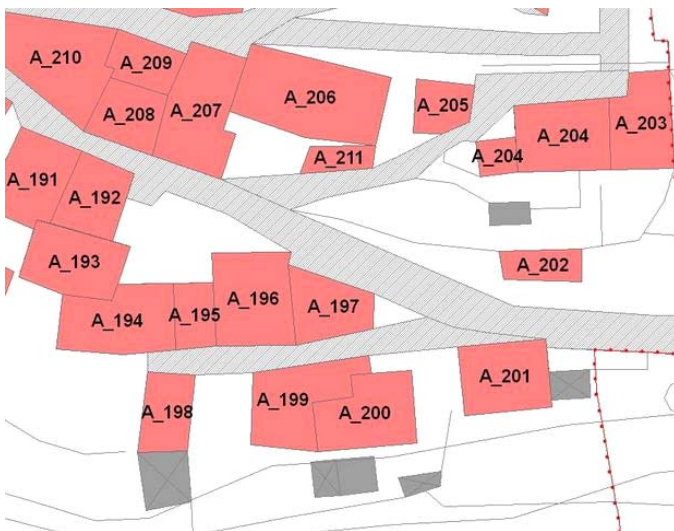
- NEGATIVO, CONTRASTANTE
- NEUTRO O SENZA RILIEVO
- COMPLEMENTARE AL PAESAGGIO
- CARATTERIZZANTI / SIGNIFICATIVI PER IL PAESAGGIO

## Interventi ammessi come da NORME del PdR

- 1 Livello     2 Livello     3 Livello     4 Livello     5 Livello

Note e prescrizioni aggiuntive:

## Estratto catastale:



## Fotografia:



# SCHEDA DI ANALISI E PROGETTO DI TUTELA DEI NUCLEI DI ANTICA FORMAZIONE

Allegato al Piano delle Regole per il recupero, la tutela e la valorizzazione dei Nuclei di Antica Formazione

Località:	Cevo	Isolato:	A	Link:	A_199
Indirizzo:	Vicolo Chiaro				
Foglio:	15	Mappale:	425		

Superficie coperta: 96  
 Numero di piani: 3  
 Volume stimato: 864

**Caratteristiche generali**

PERTINENZA  
 EDIFICIO PRINCIPALE

**Vincoli**

Nessun vincolo  
 Vincolo monumentale  
 Vincolo paesaggistico

**Categorie**

POPOLARE       CIVILE  
 ECONOMICA       LUSO

**Aree scoperte**

CORTILE       VERDE PRIVATO       DEPOSITO  
 GIARDINO       PARCHEGGIO       INCOLTO  
 NESSUNA       VERDE PUBBLICO

**Epoca di costruzione**

PRIMA DEL 1919       DOPO IL 1960  
 TRA IL 1919 ED IL 1945       DI EPOCA IGNOTA  
 TRA IL 1945 ED IL 1960

**Proprietà**

PRIVATA  
 PUBBLICA  
 MISTA

**Tipologia architettonica**

PALAZZO  
 FABBRICATO RURALE  
 CASA A CORTE  
 ED PUBBLICO/RELIGIOSO  
 CASA UNIFAMILIARE  
 CASA PLURIFAMILIARE  
 CASA A SCHIERA

Condizioni igieniche generali: buone

Condizioni statiche generali: buone

Dotazione di posteggi pertinenziali:

**Destinazione d'uso**

	A	B
ACCESSORI RESIDENZA	<input type="radio"/>	<input type="radio"/>
RESIDENZA	<input checked="" type="radio"/>	<input type="radio"/>
ARTIGIANATO	<input type="radio"/>	<input type="radio"/>
INDUSTRIA	<input type="radio"/>	<input type="radio"/>
NEGOZI	<input type="radio"/>	<input type="radio"/>
DEPOSITI - MAGAZZINI	<input type="radio"/>	<input type="radio"/>
UFFICI PRIVATI	<input type="radio"/>	<input type="radio"/>
CREDITO ASSICURAZIONI	<input type="radio"/>	<input type="radio"/>
STUDI PROFESSIONALI	<input type="radio"/>	<input type="radio"/>
LOCALI DA SPETTACOLO	<input type="radio"/>	<input type="radio"/>
PUBBLICI ESERCIZI	<input type="radio"/>	<input type="radio"/>

**Destinazione d'uso**

	A	B
ATTREZZATURE RICREATIVE	<input type="radio"/>	<input type="radio"/>
ISTRUZIONE	<input type="radio"/>	<input type="radio"/>
CULTURA POLITICA	<input type="radio"/>	<input type="radio"/>
UFFICI PUBBLICI	<input type="radio"/>	<input type="radio"/>
CULTO	<input type="radio"/>	<input type="radio"/>
SANITA'	<input type="radio"/>	<input type="radio"/>
ASSISTENZA	<input type="radio"/>	<input type="radio"/>
SICUREZZA	<input type="radio"/>	<input type="radio"/>
SPORT	<input type="radio"/>	<input type="radio"/>
IMPIANTI TECNOLOGICI	<input type="radio"/>	<input type="radio"/>
SERVIZI AGRICOLI	<input type="radio"/>	<input type="radio"/>

A = Prevalente

B = Altra significativa

**Elementi architettonici significativi**

<input type="checkbox"/> Archi	<input type="checkbox"/> Gronde	<input type="checkbox"/> Coperture	<input type="checkbox"/> Intonaco	<input type="checkbox"/> Affreschi	<input type="checkbox"/> Inferriate
<input type="checkbox"/> Colonne	<input type="checkbox"/> Portali	<input type="checkbox"/> Infissi	<input type="checkbox"/> Tinteggiature		<input type="checkbox"/> Poggioli
<input type="checkbox"/> Contorni	<input type="checkbox"/> Portici	<input type="checkbox"/> Decorazioni	<input type="checkbox"/> Decorazioni pittoriche		<input type="checkbox"/> Abbaini
<input type="checkbox"/> Cortili antichi	<input checked="" type="checkbox"/> Murature	<input type="checkbox"/> Zoccolatura	<input type="checkbox"/> Pavimentazioni		<input checked="" type="checkbox"/> Parapetti

# SCHEDA DI ANALISI E PROGETTO DI TUTELA DEI NUCLEI DI ANTICA FORMAZIONE

Allegato al Piano delle Regole per il recupero, la tutela e la valorizzazione dei Nuclei di Antica Formazione

Località:	Cevo	Isolato:	A	Link:	A_199
Indirizzo:	Vicolo Chiaro				
Foglio:	15	Mappale:	425		

## Stato di conservazione

INTEGRO  
 POCO ALTERATO  
 ALTERATO  
 MOLTO ALTERATO  
 RECENTE

## Valore architettonico

NULLO  
 MODESTO  
 BUONO  
 RILEVANTE

## Stato di dissesto

NUMEROSE LESIONI  
 POCHE LESIONI  
 LESIONI NON PRESENTI

## Tipo di interesse

STORICO  
 ARCHITETTONICO  
 TIPOLOGICO  
 AMBIENTALE / DI CONTESTO  
 NESSUNO, NEUTRO

**Interventi:**  Ripristinato  Trasformato  Ampliato  
**Sottotetto:**  DA RECUPERARE  GIA' RECUPERATO  NON PRESENTE

## Rilevanza paesistica

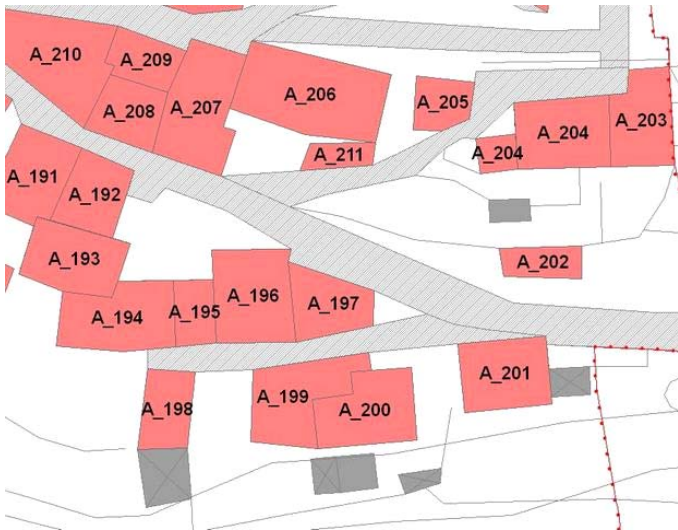
NEGATIVO, CONTRASTANTE  NEUTRO O SENZA RILIEVO  COMPLEMENTARE AL PAESAGGIO  
 CARATTERIZZANTI / SIGNIFICATIVI PER IL PAESAGGIO

## Interventi ammessi come da NORME del PdR

1 Livello  2 Livello  3 Livello  4 Livello  5 Livello

**Note e prescrizioni aggiuntive:** Non è ammessa la demolizione

## Estratto catastale:



## Fotografia:



# SCHEDA DI ANALISI E PROGETTO DI TUTELA DEI NUCLEI DI ANTICA FORMAZIONE

Allegato al Piano delle Regole per il recupero, la tutela e la valorizzazione dei Nuclei di Antica Formazione

Località:	Cevo	Isolato:	A	Link:	A_200
Indirizzo:	Vicolo Chiaro				
Foglio:	15	Mappale:	425		

Superficie coperta: 91  
 Numero di piani: 4  
 Volume stimato: 1092

**Caratteristiche generali**

PERTINENZA  
 EDIFICIO PRINCIPALE

**Vincoli**

Nessun vincolo  
 Vincolo monumentale  
 Vincolo paesaggistico

**Categorie**

POPOLARE       CIVILE  
 ECONOMICA       LUSO

**Aree scoperte**

CORTILE       VERDE PRIVATO       DEPOSITO  
 GIARDINO       PARCHEGGIO       INCOLTO  
 NESSUNA       VERDE PUBBLICO

**Epoca di costruzione**

PRIMA DEL 1919       DOPO IL 1960  
 TRA IL 1919 ED IL 1945       DI EPOCA IGNOTA  
 TRA IL 1945 ED IL 1960

**Proprietà**

PRIVATA  
 PUBBLICA  
 MISTA

**Tipologia architettonica**

PALAZZO  
 FABBRICATO RURALE  
 CASA A CORTE  
 ED PUBBLICO/RELIGIOSO  
 CASA UNIFAMILIARE  
 CASA PLURIFAMILIARE  
 CASA A SCHIERA

Condizioni igieniche generali: sufficienti

Condizioni statiche generali: sufficienti

Dotazione di posteggi pertinenziali:

**Destinazione d'uso**

	A	B
ACCESSORI RESIDENZA	<input type="radio"/>	<input type="radio"/>
RESIDENZA	<input checked="" type="radio"/>	<input type="radio"/>
ARTIGIANATO	<input type="radio"/>	<input type="radio"/>
INDUSTRIA	<input type="radio"/>	<input type="radio"/>
NEGOZI	<input type="radio"/>	<input type="radio"/>
DEPOSITI - MAGAZZINI	<input type="radio"/>	<input type="radio"/>
UFFICI PRIVATI	<input type="radio"/>	<input type="radio"/>
CREDITO ASSICURAZIONI	<input type="radio"/>	<input type="radio"/>
STUDI PROFESSIONALI	<input type="radio"/>	<input type="radio"/>
LOCALI DA SPETTACOLO	<input type="radio"/>	<input type="radio"/>
PUBBLICI ESERCIZI	<input type="radio"/>	<input type="radio"/>

**Destinazione d'uso**

	A	B
ATTREZZATURE RICREATIVE	<input type="radio"/>	<input type="radio"/>
ISTRUZIONE	<input type="radio"/>	<input type="radio"/>
CULTURA POLITICA	<input type="radio"/>	<input type="radio"/>
UFFICI PUBBLICI	<input type="radio"/>	<input type="radio"/>
CULTO	<input type="radio"/>	<input type="radio"/>
SANITA'	<input type="radio"/>	<input type="radio"/>
ASSISTENZA	<input type="radio"/>	<input type="radio"/>
SICUREZZA	<input type="radio"/>	<input type="radio"/>
SPORT	<input type="radio"/>	<input type="radio"/>
IMPIANTI TECNOLOGICI	<input type="radio"/>	<input type="radio"/>
SERVIZI AGRICOLI	<input type="radio"/>	<input type="radio"/>

A = Prevalente

B = Altra significativa

**Elementi architettonici significativi**

<input type="checkbox"/> Archi	<input type="checkbox"/> Gronde	<input type="checkbox"/> Coperture	<input type="checkbox"/> Intonaco	<input type="checkbox"/> Affreschi	<input type="checkbox"/> Inferriate
<input type="checkbox"/> Colonne	<input type="checkbox"/> Portali	<input type="checkbox"/> Infissi	<input type="checkbox"/> Tinteggiature	<input type="checkbox"/> Poggioli	<input type="checkbox"/> Abbaini
<input type="checkbox"/> Contorni	<input type="checkbox"/> Portici	<input type="checkbox"/> Decorazioni	<input type="checkbox"/> Decorazioni pittoriche	<input type="checkbox"/> Parapetti	
<input type="checkbox"/> Cortili antichi	<input type="checkbox"/> Murature	<input type="checkbox"/> Zoccolatura	<input type="checkbox"/> Pavimentazioni		



# SCHEDA DI ANALISI E PROGETTO DI TUTELA DEI NUCLEI DI ANTICA FORMAZIONE

Allegato al Piano delle Regole per il recupero, la tutela e la valorizzazione dei Nuclei di Antica Formazione

Località:	Cevo	Isolato:	A	Link:	A_200
Indirizzo:	Vicolo Chiaro				
Foglio:	15	Mappale:	425		

## Stato di conservazione

INTEGRO  
 POCO ALTERATO  
 ALTERATO  
 MOLTO ALTERATO  
 RECENTE

## Valore architettonico

NULLO  
 MODESTO  
 BUONO  
 RILEVANTE

## Stato di dissesto

NUMEROSE LESIONI  
 POCHE LESIONI  
 LESIONI NON PRESENTI

## Tipo di interesse

STORICO  
 ARCHITETTONICO  
 TIPOLOGICO  
 AMBIENTALE / DI CONTESTO  
 NESSUNO, NEUTRO

<b>Interventi:</b>	<input type="checkbox"/> Ripristinato	<input checked="" type="checkbox"/> Trasformato	<input checked="" type="checkbox"/> Ampliato
<b>Sottotetto</b>	<input type="radio"/> DA RECUPERARE	<input checked="" type="radio"/> GIA' RECUPERATO	<input type="radio"/> NON PRESENTE

## Rilevanza paesistica

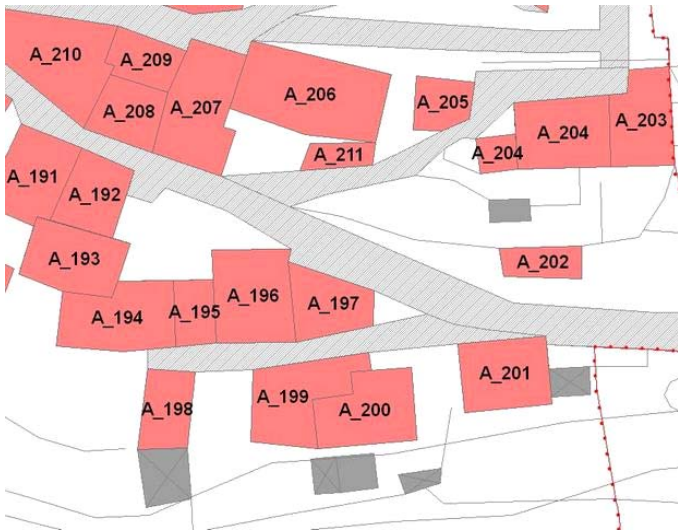
NEGATIVO, CONTRASTANTE  
 NEUTRO O SENZA RILIEVO  
 COMPLEMENTARE AL PAESAGGIO  
 CARATTERIZZANTI / SIGNIFICATIVI PER IL PAESAGGIO

## Interventi ammessi come da NORME del PdR

1 Livello   
  2 Livello   
  3 Livello   
  4 Livello   
  5 Livello

**Note e prescrizioni aggiuntive:**

## Estratto catastale:



## Fotografia:



# SCHEDA DI ANALISI E PROGETTO DI TUTELA DEI NUCLEI DI ANTICA FORMAZIONE

Allegato al Piano delle Regole per il recupero, la tutela e la valorizzazione dei Nuclei di Antica Formazione

Località:	Cevo	Isolato:	A	Link:	A_201
Indirizzo:	Vicolo Chiaro				
Foglio:	16	Mappale:	424		

Superficie coperta: 85  
 Numero di piani: 3  
 Volume stimato: 765

**Caratteristiche generali**

PERTINENZA  
 EDIFICIO PRINCIPALE

**Vincoli**

Nessun vincolo  
 Vincolo monumentale  
 Vincolo paesaggistico

**Categorie**

POPOLARE       CIVILE  
 ECONOMICA       LUSO

**Aree scoperte**

CORTILE       VERDE PRIVATO       DEPOSITO  
 GIARDINO       PARCHEGGIO       INCOLTO  
 NESSUNA       VERDE PUBBLICO

**Epoca di costruzione**

PRIMA DEL 1919       DOPO IL 1960  
 TRA IL 1919 ED IL 1945       DI EPOCA IGNOTA  
 TRA IL 1945 ED IL 1960

**Proprietà**

PRIVATA  
 PUBBLICA  
 MISTA

**Tipologia architettonica**

PALAZZO  
 FABBRICATO RURALE  
 CASA A CORTE  
 ED PUBBLICO/RELIGIOSO  
 CASA UNIFAMILIARE  
 CASA PLURIFAMILIARE  
 CASA A SCHIERA

Condizioni igieniche generali: sufficienti  
 Condizioni statiche generali: sufficienti

Dotazione di posteggi pertinenziali: \_\_\_\_\_

Destinazione d'uso	A	B
ACCESSORI RESIDENZA	<input type="radio"/>	<input type="radio"/>
RESIDENZA	<input checked="" type="radio"/>	<input type="radio"/>
ARTIGIANATO	<input type="radio"/>	<input type="radio"/>
INDUSTRIA	<input type="radio"/>	<input type="radio"/>
NEGOZI	<input type="radio"/>	<input type="radio"/>
DEPOSITI - MAGAZZINI	<input type="radio"/>	<input type="radio"/>
UFFICI PRIVATI	<input type="radio"/>	<input type="radio"/>
CREDITO ASSICURAZIONI	<input type="radio"/>	<input type="radio"/>
STUDI PROFESSIONALI	<input type="radio"/>	<input type="radio"/>
LOCALI DA SPETTACOLO	<input type="radio"/>	<input type="radio"/>
PUBBLICI ESERCIZI	<input type="radio"/>	<input type="radio"/>

Destinazione d'uso	A	B
ATTREZZATURE RICREATIVE	<input type="radio"/>	<input type="radio"/>
ISTRUZIONE	<input type="radio"/>	<input type="radio"/>
CULTURA POLITICA	<input type="radio"/>	<input type="radio"/>
UFFICI PUBBLICI	<input type="radio"/>	<input type="radio"/>
CULTO	<input type="radio"/>	<input type="radio"/>
SANITA'	<input type="radio"/>	<input type="radio"/>
ASSISTENZA	<input type="radio"/>	<input type="radio"/>
SICUREZZA	<input type="radio"/>	<input type="radio"/>
SPORT	<input type="radio"/>	<input type="radio"/>
IMPIANTI TECNOLOGICI	<input type="radio"/>	<input type="radio"/>
SERVIZI AGRICOLI	<input type="radio"/>	<input type="radio"/>

**A = Prevalente**  
**B = Altra significativa**

## Elementi architettonici significativi

<input type="checkbox"/> Archi	<input type="checkbox"/> Gronde	<input type="checkbox"/> Coperture	<input type="checkbox"/> Intonaco	<input type="checkbox"/> Affreschi	<input type="checkbox"/> Inferriate
<input type="checkbox"/> Colonne	<input type="checkbox"/> Portali	<input type="checkbox"/> Infissi	<input type="checkbox"/> Tinteggiature	<input type="checkbox"/> Poggioli	<input type="checkbox"/> Abbaini
<input type="checkbox"/> Contorni	<input type="checkbox"/> Portici	<input type="checkbox"/> Decorazioni	<input type="checkbox"/> Decorazioni pittoriche	<input type="checkbox"/> Parapetti	
<input type="checkbox"/> Cortili antichi	<input type="checkbox"/> Murature	<input type="checkbox"/> Zoccolatura	<input type="checkbox"/> Pavimentazioni		

# SCHEDA DI ANALISI E PROGETTO DI TUTELA DEI NUCLEI DI ANTICA FORMAZIONE

Allegato al Piano delle Regole per il recupero, la tutela e la valorizzazione dei Nuclei di Antica Formazione

Località:	Cevo	Isolato:	A	Link:	A_201
Indirizzo:	Vicolo Chiaro				
Foglio:	16	Mappale:	424		

## Stato di conservazione

INTEGRO  
 POCO ALTERATO  
 ALTERATO  
 MOLTO ALTERATO  
 RECENTE

## Valore architettonico

NULLO  
 MODESTO  
 BUONO  
 RILEVANTE

## Stato di dissesto

NUMEROSE LESIONI  
 POCHE LESIONI  
 LESIONI NON PRESENTI

## Tipo di interesse

STORICO  
 ARCHITETTONICO  
 TIPOLOGICO  
 AMBIENTALE / DI CONTESTO  
 NESSUNO, NEUTRO

**Interventi:**  Ripristinato  Trasformato  Ampliato

**Sottotetto**  DA RECUPERARE  GIA' RECUPERATO  NON PRESENTE

## Rilevanza paesistica

NEGATIVO, CONTRASTANTE  NEUTRO O SENZA RILIEVO  COMPLEMENTARE AL PAESAGGIO  
 CARATTERIZZANTI / SIGNIFICATIVI PER IL PAESAGGIO

## Interventi ammessi come da NORME del PdR

1 Livello  2 Livello  3 Livello  4 Livello  5 Livello

## Note e prescrizioni aggiuntive:

Non è ammessa la demolizione

## Estratto catastale:



## Fotografia:



# SCHEDA DI ANALISI E PROGETTO DI TUTELA DEI NUCLEI DI ANTICA FORMAZIONE

Allegato al Piano delle Regole per il recupero, la tutela e la valorizzazione dei Nuclei di Antica Formazione

Località:	Cevo	Isolato:	A	Link:	A_202
Indirizzo:	Via Trento				
Foglio:	15	Mappale:	559		

Superficie coperta: 34

Numero di piani: 1

Volume stimato: 102

## Caratteristiche generali

- PERTINENZA  
 EDIFICIO PRINCIPALE

## Vincoli

- Nessun vincolo  
 Vincolo monumentale  
 Vincolo paesaggistico

## Categorie

- POPOLARE       CIVILE  
 ECONOMICA       LUSO

## Aree scoperte

- CORTILE       VERDE PRIVATO       DEPOSITO  
 GIARDINO       PARCHEGGIO       INCOLTO  
 NESSUNA       VERDE PUBBLICO

## Epoca di costruzione

- PRIMA DEL 1919       DOPO IL 1960  
 TRA IL 1919 ED IL 1945       DI EPOCA IGNOTA  
 TRA IL 1945 ED IL 1960

## Proprietà

- PRIVATA  
 PUBBLICA  
 MISTA

## Tipologia architettonica

- PALAZZO  
 FABBRICATO RURALE  
 CASA A CORTE  
 ED PUBBLICO/RELIGIOSO  
 CASA UNIFAMILIARE  
 CASA PLURIFAMILIARE  
 CASA A SCHIERA

Condizioni igieniche generali: buone

Condizioni statiche generali: buone

Dotazione di posteggi pertinenziali:

## Destinazione d'uso

A B

ACCESSORI RESIDENZA	<input type="radio"/>	<input type="radio"/>
RESIDENZA	<input type="radio"/>	<input type="radio"/>
ARTIGIANATO	<input type="radio"/>	<input type="radio"/>
INDUSTRIA	<input type="radio"/>	<input type="radio"/>
NEGOZI	<input type="radio"/>	<input type="radio"/>
DEPOSITI - MAGAZZINI	<input checked="" type="radio"/>	<input type="radio"/>
UFFICI PRIVATI	<input type="radio"/>	<input type="radio"/>
CREDITO ASSICURAZIONI	<input type="radio"/>	<input type="radio"/>
STUDI PROFESSIONALI	<input type="radio"/>	<input type="radio"/>
LOCALI DA SPETTACOLO	<input type="radio"/>	<input type="radio"/>
PUBBLICI ESERCIZI	<input type="radio"/>	<input type="radio"/>

## Destinazione d'uso

A B

ATTREZZATURE RICREATIVE	<input type="radio"/>	<input type="radio"/>
ISTRUZIONE	<input type="radio"/>	<input type="radio"/>
CULTURA POLITICA	<input type="radio"/>	<input type="radio"/>
UFFICI PUBBLICI	<input type="radio"/>	<input type="radio"/>
CULTO	<input type="radio"/>	<input type="radio"/>
SANITA'	<input type="radio"/>	<input type="radio"/>
ASSISTENZA	<input type="radio"/>	<input type="radio"/>
SICUREZZA	<input type="radio"/>	<input type="radio"/>
SPORT	<input type="radio"/>	<input type="radio"/>
IMPIANTI TECNOLOGICI	<input type="radio"/>	<input type="radio"/>
SERVIZI AGRICOLI	<input type="radio"/>	<input type="radio"/>

A = Prevalente

B = Altra significativa

## Elementi architettonici significativi

<input type="checkbox"/> Archi	<input type="checkbox"/> Gronde	<input type="checkbox"/> Coperture	<input type="checkbox"/> Intonaco	<input type="checkbox"/> Affreschi	<input type="checkbox"/> Inferriate
<input type="checkbox"/> Colonne	<input type="checkbox"/> Portali	<input type="checkbox"/> Infissi	<input type="checkbox"/> Tinteggiature	<input type="checkbox"/> Poggioli	
<input type="checkbox"/> Contorni	<input type="checkbox"/> Portici	<input type="checkbox"/> Decorazioni	<input type="checkbox"/> Decorazioni pittoriche	<input type="checkbox"/> Abbaini	
<input type="checkbox"/> Cortili antichi	<input type="checkbox"/> Murature	<input type="checkbox"/> Zoccolatura	<input type="checkbox"/> Pavimentazioni	<input type="checkbox"/> Parapetti	

# SCHEDA DI ANALISI E PROGETTO DI TUTELA DEI NUCLEI DI ANTICA FORMAZIONE

Allegato al Piano delle Regole per il recupero, la tutela e la valorizzazione dei Nuclei di Antica Formazione

Località:	Cevo	Isolato:	A	Link:	A_202
Indirizzo:	Via Trento				
Foglio:	15	Mappale:	559		

Stato di conservazione	Valore architettonico	Stato di dissesto	Tipo di interesse
<input checked="" type="radio"/> INTEGRO <input type="radio"/> POCO ALTERATO <input type="radio"/> ALTERATO <input type="radio"/> MOLTO ALTERATO <input type="radio"/> RECENTE	<input type="radio"/> NULLO <input checked="" type="radio"/> MODESTO <input type="radio"/> BUONO <input type="radio"/> RILEVANTE	<input type="radio"/> NUMEROSE LESIONI <input type="radio"/> POCHE LESIONI <input checked="" type="radio"/> LESIONI NON PRESENTI	<input type="radio"/> STORICO <input type="radio"/> ARCHITETTONICO <input type="radio"/> TIPOLOGICO <input type="radio"/> AMBIENTALE / DI CONTESTO <input checked="" type="radio"/> NESSUNO, NEUTRO
<b>Interventi:</b> <input type="checkbox"/> Ripristinato <input type="checkbox"/> Trasformato <input type="checkbox"/> Ampliato			
<b>Sottotetto</b> <input type="radio"/> DA RECUPERARE <input type="radio"/> GIA' RECUPERATO <input checked="" type="radio"/> NON PRESENTE			

**Rilevanza paesistica**

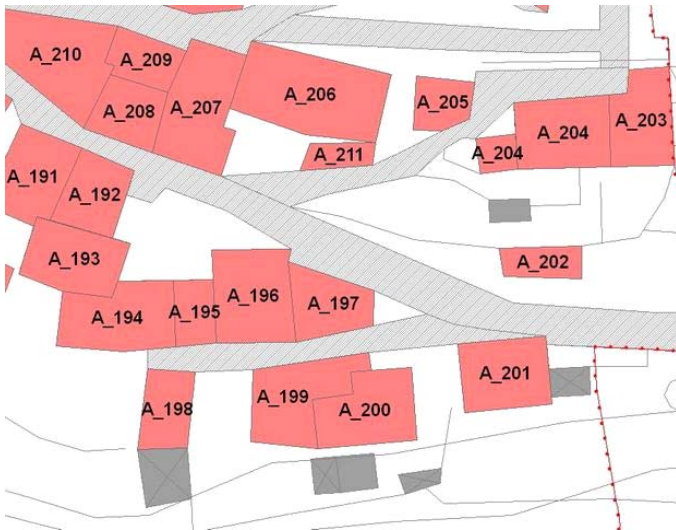
NEGATIVO, CONTRASTANTE     NEUTRO O SENZA RILIEVO     COMPLEMENTARE AL PAESAGGIO  
 CARATTERIZZANTI / SIGNIFICATIVI PER IL PAESAGGIO

**Interventi ammessi come da NORME del PdR**

1 Livello     2 Livello     3 Livello     4 Livello     5 Livello

**Note e prescrizioni aggiuntive:**

**Estratto catastale:**



**Fotografia:**



# SCHEDA DI ANALISI E PROGETTO DI TUTELA DEI NUCLEI DI ANTICA FORMAZIONE

Allegato al Piano delle Regole per il recupero, la tutela e la valorizzazione dei Nuclei di Antica Formazione

Località: Cevo	Isolato: A	Link: A_203
Indirizzo: Via		
Foglio: 15	Mappale: 368	

Superficie coperta: 79  
 Numero di piani: 4  
 Volume stimato: 948

**Caratteristiche generali**

PERTINENZA  
 EDIFICIO PRINCIPALE

**Vincoli**

Nessun vincolo  
 Vincolo monumentale  
 Vincolo paesaggistico

**Categorie**

POPOLARE       CIVILE  
 ECONOMICA       LUSO

**Aree scoperte**

CORTILE       VERDE PRIVATO       DEPOSITO  
 GIARDINO       PARCHEGGIO       INCOLTO  
 NESSUNA       VERDE PUBBLICO

**Epoca di costruzione**

PRIMA DEL 1919       DOPO IL 1960  
 TRA IL 1919 ED IL 1945       DI EPOCA IGNOTA  
 TRA IL 1945 ED IL 1960

**Proprietà**

PRIVATA  
 PUBBLICA  
 MISTA

**Tipologia architettonica**

PALAZZO  
 FABBRICATO RURALE  
 CASA A CORTE  
 ED PUBBLICO/RELIGIOSO  
 CASA UNIFAMILIARE  
 CASA PLURIFAMILIARE  
 CASA A SCHIERA

Condizioni igieniche generali: sufficienti

Condizioni statiche generali: sufficienti

Dotazione di posteggi pertinenziali:

**Destinazione d'uso**

	A	B
ACCESSORI RESIDENZA	<input type="radio"/>	<input type="radio"/>
RESIDENZA	<input checked="" type="radio"/>	<input type="radio"/>
ARTIGIANATO	<input type="radio"/>	<input type="radio"/>
INDUSTRIA	<input type="radio"/>	<input type="radio"/>
NEGOZI	<input type="radio"/>	<input type="radio"/>
DEPOSITI - MAGAZZINI	<input type="radio"/>	<input type="radio"/>
UFFICI PRIVATI	<input type="radio"/>	<input type="radio"/>
CREDITO ASSICURAZIONI	<input type="radio"/>	<input type="radio"/>
STUDI PROFESSIONALI	<input type="radio"/>	<input type="radio"/>
LOCALI DA SPETTACOLO	<input type="radio"/>	<input type="radio"/>
PUBBLICI ESERCIZI	<input type="radio"/>	<input type="radio"/>

**Destinazione d'uso**

	A	B
ATTREZZATURE RICREATIVE	<input type="radio"/>	<input type="radio"/>
ISTRUZIONE	<input type="radio"/>	<input type="radio"/>
CULTURA POLITICA	<input type="radio"/>	<input type="radio"/>
UFFICI PUBBLICI	<input type="radio"/>	<input type="radio"/>
CULTO	<input type="radio"/>	<input type="radio"/>
SANITA'	<input type="radio"/>	<input type="radio"/>
ASSISTENZA	<input type="radio"/>	<input type="radio"/>
SICUREZZA	<input type="radio"/>	<input type="radio"/>
SPORT	<input type="radio"/>	<input type="radio"/>
IMPIANTI TECNOLOGICI	<input type="radio"/>	<input type="radio"/>
SERVIZI AGRICOLI	<input type="radio"/>	<input type="radio"/>

A = Prevalente

B = Altra significativa

**Elementi architettonici significativi**

<input type="checkbox"/> Archi	<input type="checkbox"/> Gronde	<input type="checkbox"/> Coperture	<input type="checkbox"/> Intonaco	<input type="checkbox"/> Affreschi	<input type="checkbox"/> Inferriate
<input type="checkbox"/> Colonne	<input type="checkbox"/> Portali	<input type="checkbox"/> Infissi	<input type="checkbox"/> Tinteggiature	<input type="checkbox"/> Poggioli	<input type="checkbox"/> Abbaini
<input checked="" type="checkbox"/> Contorni	<input type="checkbox"/> Portici	<input type="checkbox"/> Decorazioni	<input type="checkbox"/> Decorazioni pittoriche	<input type="checkbox"/> Parapetti	
<input type="checkbox"/> Cortili antichi	<input checked="" type="checkbox"/> Murature	<input type="checkbox"/> Zoccolatura	<input type="checkbox"/> Pavimentazioni		

# SCHEDA DI ANALISI E PROGETTO DI TUTELA DEI NUCLEI DI ANTICA FORMAZIONE

Allegato al Piano delle Regole per il recupero, la tutela e la valorizzazione dei Nuclei di Antica Formazione

Località:	Cevo	Isolato:	A	Link:	A_203
Indirizzo:	Via				
Foglio:	15	Mappale:	368		

## Stato di conservazione

INTEGRO  
 POCO ALTERATO  
 ALTERATO  
 MOLTO ALTERATO  
 RECENTE

## Valore architettonico

NULLO  
 MODESTO  
 BUONO  
 RILEVANTE

## Stato di dissesto

NUMEROSE LESIONI  
 POCHE LESIONI  
 LESIONI NON PRESENTI

## Tipo di interesse

STORICO  
 ARCHITETTONICO  
 TIPOLOGICO  
 AMBIENTALE / DI CONTESTO  
 NESSUNO, NEUTRO

## Interventi:

Ripristinato

Trasformato

Ampliato

## Sottotetto

DA RECUPERARE

GIA' RECUPERATO

NON PRESENTE

## Rilevanza paesistica

NEGATIVO, CONTRASTANTE  
 NEUTRO O SENZA RILIEVO  
 COMPLEMENTARE AL PAESAGGIO  
 CARATTERIZZANTI / SIGNIFICATIVI PER IL PAESAGGIO

## Interventi ammessi come da NORME del PdR

1 Livello

2 Livello

3 Livello

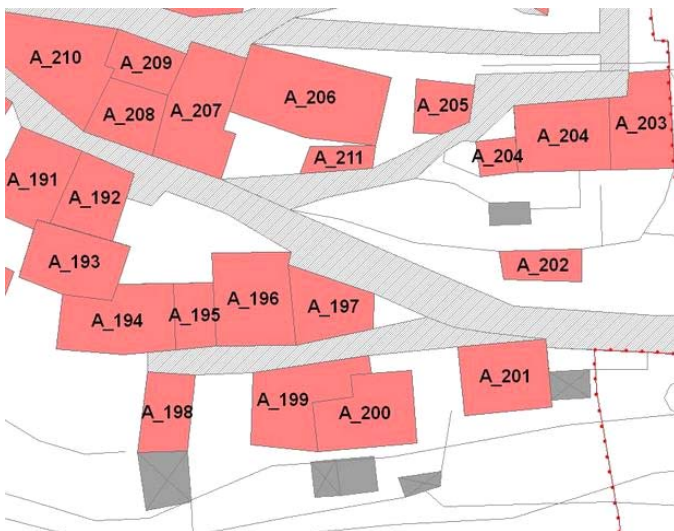
4 Livello

5 Livello

## Note e prescrizioni aggiuntive:

Non è ammessa la demolizione

## Estratto catastale:



## Fotografia:



# SCHEDA DI ANALISI E PROGETTO DI TUTELA DEI NUCLEI DI ANTICA FORMAZIONE

Allegato al Piano delle Regole per il recupero, la tutela e la valorizzazione dei Nuclei di Antica Formazione

Località: Cevo	Isolato: A	Link: A_204
Indirizzo: Via		
Foglio: 15	Mappale: 367 - 368	

Superficie coperta: 116

Numero di piani: 4

Volume stimato: 1392

### Caratteristiche generali

- PERTINENZA  
 EDIFICIO PRINCIPALE

### Vincoli

- Nessun vincolo  
 Vincolo monumentale  
 Vincolo paesaggistico

### Categorie

- POPOLARE       CIVILE  
 ECONOMICA       LUSO

### Aree scoperte

- CORTILE       VERDE PRIVATO       DEPOSITO  
 GIARDINO       PARCHEGGIO       INCOLTO  
 NESSUNA       VERDE PUBBLICO

### Epoca di costruzione

- PRIMA DEL 1919       DOPO IL 1960  
 TRA IL 1919 ED IL 1945       DI EPOCA IGNOTA  
 TRA IL 1945 ED IL 1960

### Proprietà

- PRIVATA  
 PUBBLICA  
 MISTA

### Tipologia architettonica

- PALAZZO  
 FABBRICATO RURALE  
 CASA A CORTE  
 ED PUBBLICO/RELIGIOSO  
 CASA UNIFAMILIARE  
 CASA PLURIFAMILIARE  
 CASA A SCHIERA

Condizioni igieniche generali: buone

Condizioni statiche generali: buone

Dotazione di posteggi pertinenziali:

### Destinazione d'uso

	A	B
ACCESSORI RESIDENZA	<input type="radio"/>	<input type="radio"/>
RESIDENZA	<input checked="" type="radio"/>	<input type="radio"/>
ARTIGIANATO	<input type="radio"/>	<input type="radio"/>
INDUSTRIA	<input type="radio"/>	<input type="radio"/>
NEGOZI	<input type="radio"/>	<input type="radio"/>
DEPOSITI - MAGAZZINI	<input type="radio"/>	<input type="radio"/>
UFFICI PRIVATI	<input type="radio"/>	<input type="radio"/>
CREDITO ASSICURAZIONI	<input type="radio"/>	<input type="radio"/>
STUDI PROFESSIONALI	<input type="radio"/>	<input type="radio"/>
LOCALI DA SPETTACOLO	<input type="radio"/>	<input type="radio"/>
PUBBLICI ESERCIZI	<input type="radio"/>	<input type="radio"/>

### Destinazione d'uso

	A	B
ATTREZZATURE RICREATIVE	<input type="radio"/>	<input type="radio"/>
ISTRUZIONE	<input type="radio"/>	<input type="radio"/>
CULTURA POLITICA	<input type="radio"/>	<input type="radio"/>
UFFICI PUBBLICI	<input type="radio"/>	<input type="radio"/>
CULTO	<input type="radio"/>	<input type="radio"/>
SANITA'	<input type="radio"/>	<input type="radio"/>
ASSISTENZA	<input type="radio"/>	<input type="radio"/>
SICUREZZA	<input type="radio"/>	<input type="radio"/>
SPORT	<input type="radio"/>	<input type="radio"/>
IMPIANTI TECNOLOGICI	<input type="radio"/>	<input type="radio"/>
SERVIZI AGRICOLI	<input type="radio"/>	<input type="radio"/>

A = Prevalente

B = Altra significativa

### Elementi architettonici significativi

<input type="checkbox"/> Archi	<input type="checkbox"/> Gronde	<input type="checkbox"/> Coperture	<input type="checkbox"/> Intonaco	<input type="checkbox"/> Affreschi	<input type="checkbox"/> Inferriate
<input type="checkbox"/> Colonne	<input type="checkbox"/> Portali	<input type="checkbox"/> Infissi	<input type="checkbox"/> Tinteggiature	<input type="checkbox"/> Poggioli	
<input checked="" type="checkbox"/> Contorni	<input type="checkbox"/> Portici	<input type="checkbox"/> Decorazioni	<input type="checkbox"/> Decorazioni pittoriche	<input type="checkbox"/> Abbaini	
<input type="checkbox"/> Cortili antichi	<input checked="" type="checkbox"/> Murature	<input type="checkbox"/> Zoccolatura	<input type="checkbox"/> Pavimentazioni	<input type="checkbox"/> Parapetti	



# SCHEDA DI ANALISI E PROGETTO DI TUTELA DEI NUCLEI DI ANTICA FORMAZIONE

Allegato al Piano delle Regole per il recupero, la tutela e la valorizzazione dei Nuclei di Antica Formazione

Località:	Cevo	Isolato:	A	Link:	A_204
Indirizzo:	Via				
Foglio:	15	Mappale:	367 - 368		

Stato di conservazione	Valore architettonico	Stato di dissesto	Tipo di interesse
<input type="radio"/> INTEGRO <input checked="" type="radio"/> POCO ALTERATO <input type="radio"/> ALTERATO <input type="radio"/> MOLTO ALTERATO <input type="radio"/> RECENTE	<input type="radio"/> NULLO <input checked="" type="radio"/> MODESTO <input type="radio"/> BUONO <input type="radio"/> RILEVANTE	<input type="radio"/> NUMEROSE LESIONI <input type="radio"/> POCHE LESIONI <input checked="" type="radio"/> LESIONI NON PRESENTI	<input type="radio"/> STORICO <input type="radio"/> ARCHITETTONICO <input type="radio"/> TIPOLOGICO <input checked="" type="radio"/> AMBIENTALE / DI CONTESTO <input type="radio"/> NESSUNO, NEUTRO
<b>Interventi:</b> <input checked="" type="checkbox"/> Ripristinato <input type="checkbox"/> Trasformato <input type="checkbox"/> Ampliato			
<b>Sottotetto</b> <input type="radio"/> DA RECUPERARE <input checked="" type="radio"/> GIA' RECUPERATO <input type="radio"/> NON PRESENTE			

**Rilevanza paesistica**

NEGATIVO, CONTRASTANTE     NEUTRO O SENZA RILIEVO     COMPLEMENTARE AL PAESAGGIO  
 CARATTERIZZANTI / SIGNIFICATIVI PER IL PAESAGGIO

**Interventi ammessi come da NORME del PdR**

1 Livello     2 Livello     3 Livello     4 Livello     5 Livello

**Note e prescrizioni aggiuntive:**    Non è ammessa la demolizione

**Estratto catastale:**



**Fotografia:**



# SCHEDA DI ANALISI E PROGETTO DI TUTELA DEI NUCLEI DI ANTICA FORMAZIONE

Allegato al Piano delle Regole per il recupero, la tutela e la valorizzazione dei Nuclei di Antica Formazione

Località:	Cevo	Isolato:	A	Link:	A_205
Indirizzo:	Via				
Foglio:	15	Mappale:	366		

Superficie coperta: 39  
 Numero di piani: 4  
 Volume stimato: 468

**Caratteristiche generali**

PERTINENZA  
 EDIFICIO PRINCIPALE

**Vincoli**

Nessun vincolo  
 Vincolo monumentale  
 Vincolo paesaggistico

**Categorie**

POPOLARE       CIVILE  
 ECONOMICA       LUSO

**Aree scoperte**

CORTILE       VERDE PRIVATO       DEPOSITO  
 GIARDINO       PARCHEGGIO       INCOLTO  
 NESSUNA       VERDE PUBBLICO

**Epoca di costruzione**

PRIMA DEL 1919       DOPO IL 1960  
 TRA IL 1919 ED IL 1945       DI EPOCA IGNOTA  
 TRA IL 1945 ED IL 1960

**Proprietà**

PRIVATA  
 PUBBLICA  
 MISTA

**Tipologia architettonica**

PALAZZO  
 FABBRICATO RURALE  
 CASA A CORTE  
 ED PUBBLICO/RELIGIOSO  
 CASA UNIFAMILIARE  
 CASA PLURIFAMILIARE  
 CASA A SCHIERA

Condizioni igieniche generali: buone  
 Condizioni statiche generali: buone

Dotazione di posteggi pertinenziali:

Destinazione d'uso	A	B
ACCESSORI RESIDENZA	<input type="radio"/>	<input type="radio"/>
RESIDENZA	<input checked="" type="radio"/>	<input type="radio"/>
ARTIGIANATO	<input type="radio"/>	<input type="radio"/>
INDUSTRIA	<input type="radio"/>	<input type="radio"/>
NEGOZI	<input type="radio"/>	<input type="radio"/>
DEPOSITI - MAGAZZINI	<input type="radio"/>	<input type="radio"/>
UFFICI PRIVATI	<input type="radio"/>	<input type="radio"/>
CREDITO ASSICURAZIONI	<input type="radio"/>	<input type="radio"/>
STUDI PROFESSIONALI	<input type="radio"/>	<input type="radio"/>
LOCALI DA SPETTACOLO	<input type="radio"/>	<input type="radio"/>
PUBBLICI ESERCIZI	<input type="radio"/>	<input type="radio"/>

Destinazione d'uso	A	B
ATTREZZATURE RICREATIVE	<input type="radio"/>	<input type="radio"/>
ISTRUZIONE	<input type="radio"/>	<input type="radio"/>
CULTURA POLITICA	<input type="radio"/>	<input type="radio"/>
UFFICI PUBBLICI	<input type="radio"/>	<input type="radio"/>
CULTO	<input type="radio"/>	<input type="radio"/>
SANITA'	<input type="radio"/>	<input type="radio"/>
ASSISTENZA	<input type="radio"/>	<input type="radio"/>
SICUREZZA	<input type="radio"/>	<input type="radio"/>
SPORT	<input type="radio"/>	<input type="radio"/>
IMPIANTI TECNOLOGICI	<input type="radio"/>	<input type="radio"/>
SERVIZI AGRICOLI	<input type="radio"/>	<input type="radio"/>

A = Prevalente

B = Altra significativa

## Elementi architettonici significativi

<input type="checkbox"/> Archi	<input type="checkbox"/> Gronde	<input type="checkbox"/> Coperture	<input type="checkbox"/> Intonaco	<input type="checkbox"/> Affreschi	<input type="checkbox"/> Inferriate
<input type="checkbox"/> Colonne	<input type="checkbox"/> Portali	<input type="checkbox"/> Infissi	<input type="checkbox"/> Tinteggiature	<input checked="" type="checkbox"/> Poggioli	<input type="checkbox"/> Abbaini
<input type="checkbox"/> Contorni	<input type="checkbox"/> Portici	<input type="checkbox"/> Decorazioni	<input type="checkbox"/> Decorazioni pittoriche	<input type="checkbox"/> Parapetti	
<input type="checkbox"/> Cortili antichi	<input checked="" type="checkbox"/> Murature	<input type="checkbox"/> Zoccolatura	<input type="checkbox"/> Pavimentazioni		

# SCHEDA DI ANALISI E PROGETTO DI TUTELA DEI NUCLEI DI ANTICA FORMAZIONE

Allegato al Piano delle Regole per il recupero, la tutela e la valorizzazione dei Nuclei di Antica Formazione

Località:	Cevo	Isolato:	A	Link:	A_205
Indirizzo:	Via				
Foglio:	15	Mappale:	366		

## Stato di conservazione

- INTEGRO
- POCO ALTERATO
- ALTERATO
- MOLTO ALTERATO
- RECENTE

## Valore architettonico

- NULLO
- MODESTO
- BUONO
- RILEVANTE

## Stato di dissesto

- NUMEROSE LESIONI
- POCHE LESIONI
- LESIONI NON PRESENTI

## Tipo di interesse

- STORICO
- ARCHITETTONICO
- TIPOLOGICO
- AMBIENTALE / DI CONTESTO
- NESSUNO, NEUTRO

## Interventi:

- Ripristinato
- Trasformato
- Ampliato

## Sottotetto

- DA RECUPERARE
- GIA' RECUPERATO
- NON PRESENTE

## Rilevanza paesistica

- NEGATIVO, CONTRASTANTE
- NEUTRO O SENZA RILIEVO
- COMPLEMENTARE AL PAESAGGIO
- CARATTERIZZANTI / SIGNIFICATIVI PER IL PAESAGGIO

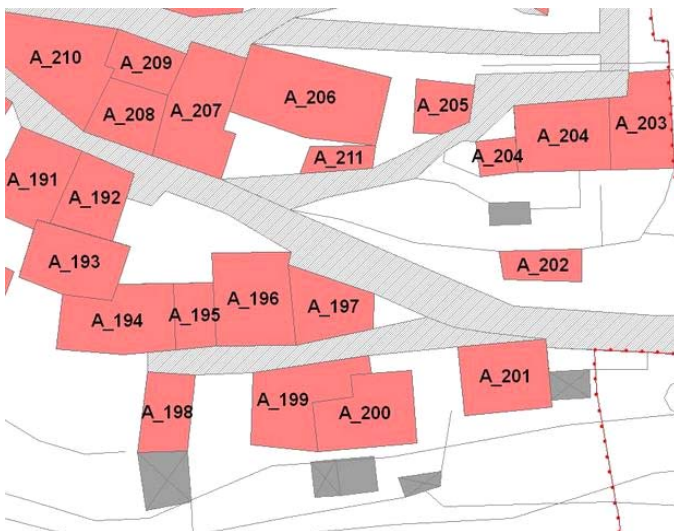
## Interventi ammessi come da NORME del PdR

- 1 Livello
- 2 Livello
- 3 Livello
- 4 Livello
- 5 Livello

## Note e prescrizioni aggiuntive:

Non è ammessa la demolizione

## Estratto catastale:



## Fotografia:



# SCHEDA DI ANALISI E PROGETTO DI TUTELA DEI NUCLEI DI ANTICA FORMAZIONE

Allegato al Piano delle Regole per il recupero, la tutela e la valorizzazione dei Nuclei di Antica Formazione

Località: Cevo	Isolato: A	Link: A_206
Indirizzo: Via		
Foglio: 15	Mappale: 359 - 361 - 363	

Superficie coperta: 154

Numero di piani: 3

Volume stimato: 1386

### Caratteristiche generali

- PERTINENZA  
 EDIFICIO PRINCIPALE

### Vincoli

- Nessun vincolo  
 Vincolo monumentale  
 Vincolo paesaggistico

### Categorie

- POPOLARE  CIVILE  
 ECONOMICA  LUSO

### Aree scoperte

- CORTILE  VERDE PRIVATO  DEPOSITO  
 GIARDINO  PARCHEGGIO  INCOLTO  
 NESSUNA  VERDE PUBBLICO

### Epoca di costruzione

- PRIMA DEL 1919  DOPO IL 1960  
 TRA IL 1919 ED IL 1945  DI EPOCA IGNOTA  
 TRA IL 1945 ED IL 1960

### Proprietà

- PRIVATA  
 PUBBLICA  
 MISTA

### Tipologia architettonica

- PALAZZO  
 FABBRICATO RURALE  
 CASA A CORTE  
 ED PUBBLICO/RELIGIOSO  
 CASA UNIFAMILIARE  
 CASA PLURIFAMILIARE  
 CASA A SCHIERA

Condizioni igieniche generali: buone

Condizioni statiche generali: buone

Dotazione di posteggi pertinenziali:

### Destinazione d'uso

	A	B
ACCESSORI RESIDENZA	<input type="radio"/>	<input type="radio"/>
RESIDENZA	<input checked="" type="radio"/>	<input type="radio"/>
ARTIGIANATO	<input type="radio"/>	<input type="radio"/>
INDUSTRIA	<input type="radio"/>	<input type="radio"/>
NEGOZI	<input type="radio"/>	<input type="radio"/>
DEPOSITI - MAGAZZINI	<input type="radio"/>	<input type="radio"/>
UFFICI PRIVATI	<input type="radio"/>	<input type="radio"/>
CREDITO ASSICURAZIONI	<input type="radio"/>	<input type="radio"/>
STUDI PROFESSIONALI	<input type="radio"/>	<input type="radio"/>
LOCALI DA SPETTACOLO	<input type="radio"/>	<input type="radio"/>
PUBBLICI ESERCIZI	<input type="radio"/>	<input type="radio"/>

### Destinazione d'uso

	A	B
ATTREZZATURE RICREATIVE	<input type="radio"/>	<input type="radio"/>
ISTRUZIONE	<input type="radio"/>	<input type="radio"/>
CULTURA POLITICA	<input type="radio"/>	<input type="radio"/>
UFFICI PUBBLICI	<input type="radio"/>	<input type="radio"/>
CULTO	<input type="radio"/>	<input type="radio"/>
SANITA'	<input type="radio"/>	<input type="radio"/>
ASSISTENZA	<input type="radio"/>	<input type="radio"/>
SICUREZZA	<input type="radio"/>	<input type="radio"/>
SPORT	<input type="radio"/>	<input type="radio"/>
IMPIANTI TECNOLOGICI	<input type="radio"/>	<input type="radio"/>
SERVIZI AGRICOLI	<input type="radio"/>	<input type="radio"/>

A = Prevalente

B = Altra significativa

### Elementi architettonici significativi

<input type="checkbox"/> Archi	<input type="checkbox"/> Gronde	<input type="checkbox"/> Coperture	<input type="checkbox"/> Intonaco	<input type="checkbox"/> Affreschi	<input type="checkbox"/> Inferriate
<input type="checkbox"/> Colonne	<input type="checkbox"/> Portali	<input type="checkbox"/> Infissi	<input type="checkbox"/> Tinteggiature	<input checked="" type="checkbox"/> Poggioli	<input type="checkbox"/> Abbaini
<input type="checkbox"/> Contorni	<input type="checkbox"/> Portici	<input type="checkbox"/> Decorazioni	<input type="checkbox"/> Decorazioni pittoriche	<input type="checkbox"/> Parapetti	
<input type="checkbox"/> Cortili antichi	<input checked="" type="checkbox"/> Murature	<input type="checkbox"/> Zoccolatura	<input type="checkbox"/> Pavimentazioni		

# SCHEDA DI ANALISI E PROGETTO DI TUTELA DEI NUCLEI DI ANTICA FORMAZIONE

Allegato al Piano delle Regole per il recupero, la tutela e la valorizzazione dei Nuclei di Antica Formazione

Località:	Cevo	Isolato:	A	Link:	A_206
Indirizzo:	Via				
Foglio:	15	Mappale:	359 - 361 - 363		

## Stato di conservazione

INTEGRO  
 POCO ALTERATO  
 ALTERATO  
 MOLTO ALTERATO  
 RECENTE

## Valore architettonico

NULLO  
 MODESTO  
 BUONO  
 RILEVANTE

## Stato di dissesto

NUMEROSE LESIONI  
 POCHE LESIONI  
 LESIONI NON PRESENTI

## Tipo di interesse

STORICO  
 ARCHITETTONICO  
 TIPOLOGICO  
 AMBIENTALE / DI CONTESTO  
 NESSUNO, NEUTRO

### Interventi:

Ripristinato     Trasformato     Ampliato

### Sottotetto

DA RECUPERARE     GIA' RECUPERATO     NON PRESENTE

## Rilevanza paesistica

NEGATIVO, CONTRASTANTE     NEUTRO O SENZA RILIEVO     COMPLEMENTARE AL PAESAGGIO  
 CARATTERIZZANTI / SIGNIFICATIVI PER IL PAESAGGIO

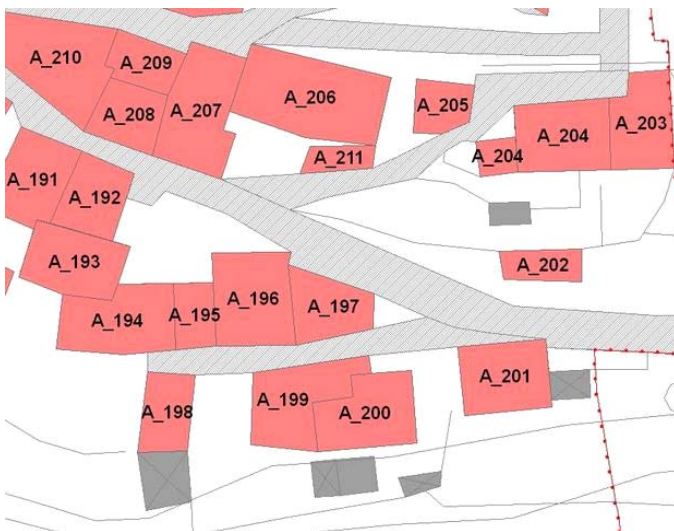
## Interventi ammessi come da NORME del PdR

1 Livello     2 Livello     3 Livello     4 Livello     5 Livello

### Note e prescrizioni aggiuntive:

Non è ammessa la demolizione

## Estratto catastale:



## Fotografia:



# SCHEDA DI ANALISI E PROGETTO DI TUTELA DEI NUCLEI DI ANTICA FORMAZIONE

Allegato al Piano delle Regole per il recupero, la tutela e la valorizzazione dei Nuclei di Antica Formazione

Località: Cevo	Isolato: A	Link: A_207
Indirizzo: Via		
Foglio: 15	Mappale: 357 - 358	

Superficie coperta: 112  
 Numero di piani: 4  
 Volume stimato: 1344

**Caratteristiche generali**

PERTINENZA  
 EDIFICIO PRINCIPALE

**Vincoli**

Nessun vincolo  
 Vincolo monumentale  
 Vincolo paesaggistico

**Categorie**

POPOLARE       CIVILE  
 ECONOMICA       LUSO

**Aree scoperte**

CORTILE       VERDE PRIVATO       DEPOSITO  
 GIARDINO       PARCHEGGIO       INCOLTO  
 NESSUNA       VERDE PUBBLICO

**Epoca di costruzione**

PRIMA DEL 1919       DOPO IL 1960  
 TRA IL 1919 ED IL 1945       DI EPOCA IGNOTA  
 TRA IL 1945 ED IL 1960

**Proprietà**

PRIVATA  
 PUBBLICA  
 MISTA

**Tipologia architettonica**

PALAZZO  
 FABBRICATO RURALE  
 CASA A CORTE  
 ED PUBBLICO/RELIGIOSO  
 CASA UNIFAMILIARE  
 CASA PLURIFAMILIARE  
 CASA A SCHIERA

Condizioni igieniche generali: sufficienti  
 Condizioni statiche generali: sufficienti

Dotazione di posteggi pertinenziali:

Destinazione d'uso	A	B
ACCESSORI RESIDENZA	<input type="radio"/>	<input type="radio"/>
RESIDENZA	<input checked="" type="radio"/>	<input type="radio"/>
ARTIGIANATO	<input type="radio"/>	<input type="radio"/>
INDUSTRIA	<input type="radio"/>	<input type="radio"/>
NEGOZI	<input type="radio"/>	<input type="radio"/>
DEPOSITI - MAGAZZINI	<input type="radio"/>	<input type="radio"/>
UFFICI PRIVATI	<input type="radio"/>	<input type="radio"/>
CREDITO ASSICURAZIONI	<input type="radio"/>	<input type="radio"/>
STUDI PROFESSIONALI	<input type="radio"/>	<input type="radio"/>
LOCALI DA SPETTACOLO	<input type="radio"/>	<input type="radio"/>
PUBBLICI ESERCIZI	<input type="radio"/>	<input type="radio"/>

Destinazione d'uso	A	B
ATTREZZATURE RICREATIVE	<input type="radio"/>	<input type="radio"/>
ISTRUZIONE	<input type="radio"/>	<input type="radio"/>
CULTURA POLITICA	<input type="radio"/>	<input type="radio"/>
UFFICI PUBBLICI	<input type="radio"/>	<input type="radio"/>
CULTO	<input type="radio"/>	<input type="radio"/>
SANITA'	<input type="radio"/>	<input type="radio"/>
ASSISTENZA	<input type="radio"/>	<input type="radio"/>
SICUREZZA	<input type="radio"/>	<input type="radio"/>
SPORT	<input type="radio"/>	<input type="radio"/>
IMPIANTI TECNOLOGICI	<input type="radio"/>	<input type="radio"/>
SERVIZI AGRICOLI	<input type="radio"/>	<input type="radio"/>

**A = Prevalente**  
**B = Altra significativa**

## Elementi architettonici significativi

<input type="checkbox"/> Archi	<input type="checkbox"/> Gronde	<input type="checkbox"/> Coperture	<input type="checkbox"/> Intonaco	<input type="checkbox"/> Affreschi	<input type="checkbox"/> Inferriate
<input type="checkbox"/> Colonne	<input type="checkbox"/> Portali	<input type="checkbox"/> Infissi	<input type="checkbox"/> Tinteggiature	<input type="checkbox"/> Poggioli	<input type="checkbox"/> Abbaini
<input type="checkbox"/> Contorni	<input type="checkbox"/> Portici	<input type="checkbox"/> Decorazioni	<input type="checkbox"/> Decorazioni pittoriche	<input type="checkbox"/> Parapetti	
<input type="checkbox"/> Cortili antichi	<input checked="" type="checkbox"/> Murature	<input type="checkbox"/> Zoccolatura	<input type="checkbox"/> Pavimentazioni		

# SCHEDA DI ANALISI E PROGETTO DI TUTELA DEI NUCLEI DI ANTICA FORMAZIONE

Allegato al Piano delle Regole per il recupero, la tutela e la valorizzazione dei Nuclei di Antica Formazione

Località:	Cevo	Isolato:	A	Link:	A_207
Indirizzo:	Via				
Foglio:	15	Mappale:	357 - 358		

## Stato di conservazione

- INTEGRO
- POCO ALTERATO
- ALTERATO
- MOLTO ALTERATO
- RECENTE

## Valore architettonico

- NULLO
- MODESTO
- BUONO
- RILEVANTE

## Stato di dissesto

- NUMEROSE LESIONI
- POCHE LESIONI
- LESIONI NON PRESENTI

## Tipo di interesse

- STORICO
- ARCHITETTONICO
- TIPOLOGICO
- AMBIENTALE / DI CONTESTO
- NESSUNO, NEUTRO

<b>Interventi:</b>	<input type="checkbox"/> Ripristinato	<input checked="" type="checkbox"/> Trasformato	<input type="checkbox"/> Ampliato
<b>Sottotetto</b>	<input type="radio"/> DA RECUPERARE	<input type="radio"/> GIA' RECUPERATO	<input checked="" type="radio"/> NON PRESENTE

## Rilevanza paesistica

- NEGATIVO, CONTRASTANTE
- NEUTRO O SENZA RILIEVO
- COMPLEMENTARE AL PAESAGGIO
- CARATTERIZZANTI / SIGNIFICATIVI PER IL PAESAGGIO

## Interventi ammessi come da NORME del PdR

<input type="checkbox"/> 1 Livello	<input type="checkbox"/> 2 Livello	<input checked="" type="checkbox"/> 3 Livello	<input type="checkbox"/> 4 Livello	<input type="checkbox"/> 5 Livello
------------------------------------	------------------------------------	---	------------------------------------	------------------------------------

<b>Note e prescrizioni aggiuntive:</b>	Non è ammessa la demolizione
--	------------------------------

## Estratto catastale:



## Fotografia:



# SCHEDA DI ANALISI E PROGETTO DI TUTELA DEI NUCLEI DI ANTICA FORMAZIONE

Allegato al Piano delle Regole per il recupero, la tutela e la valorizzazione dei Nuclei di Antica Formazione

Località: Cevo	Isolato: A	Link: A_208
Indirizzo: Via		
Foglio: 15	Mappale: 357	

Superficie coperta: 57  
 Numero di piani: 2  
 Volume stimato: 342

### Caratteristiche generali

- PERTINENZA  
 EDIFICIO PRINCIPALE

### Vincoli

- Nessun vincolo  
 Vincolo monumentale  
 Vincolo paesaggistico

### Categorie

- POPOLARE  CIVILE  
 ECONOMICA  LUSO

### Aree scoperte

- CORTILE  VERDE PRIVATO  DEPOSITO  
 GIARDINO  PARCHEGGIO  INCOLTO  
 NESSUNA  VERDE PUBBLICO

### Epoca di costruzione

- PRIMA DEL 1919  DOPO IL 1960  
 TRA IL 1919 ED IL 1945  DI EPOCA IGNOTA  
 TRA IL 1945 ED IL 1960

### Proprietà

- PRIVATA  
 PUBBLICA  
 MISTA

### Tipologia architettonica

- PALAZZO  
 FABBRICATO RURALE  
 CASA A CORTE  
 ED PUBBLICO/RELIGIOSO  
 CASA UNIFAMILIARE  
 CASA PLURIFAMILIARE  
 CASA A SCHIERA

Condizioni igieniche generali: insufficienti

Condizioni statiche generali: insufficienti

Dotazione di posteggi pertinenziali:

### Destinazione d'uso

	A	B
ACCESSORI RESIDENZA	<input type="radio"/>	<input checked="" type="radio"/>
RESIDENZA	<input type="radio"/>	<input checked="" type="radio"/>
ARTIGIANATO	<input type="radio"/>	<input checked="" type="radio"/>
INDUSTRIA	<input type="radio"/>	<input checked="" type="radio"/>
NEGOZI	<input type="radio"/>	<input checked="" type="radio"/>
DEPOSITI - MAGAZZINI	<input checked="" type="radio"/>	<input checked="" type="radio"/>
UFFICI PRIVATI	<input type="radio"/>	<input checked="" type="radio"/>
CREDITO ASSICURAZIONI	<input type="radio"/>	<input checked="" type="radio"/>
STUDI PROFESSIONALI	<input type="radio"/>	<input checked="" type="radio"/>
LOCALI DA SPETTACOLO	<input type="radio"/>	<input checked="" type="radio"/>
PUBBLICI ESERCIZI	<input type="radio"/>	<input checked="" type="radio"/>

### Destinazione d'uso

	A	B
ATTREZZATURE RICREATIVE	<input type="radio"/>	<input checked="" type="radio"/>
ISTRUZIONE	<input type="radio"/>	<input checked="" type="radio"/>
CULTURA POLITICA	<input type="radio"/>	<input checked="" type="radio"/>
UFFICI PUBBLICI	<input type="radio"/>	<input checked="" type="radio"/>
CULTO	<input type="radio"/>	<input checked="" type="radio"/>
SANITA'	<input type="radio"/>	<input checked="" type="radio"/>
ASSISTENZA	<input type="radio"/>	<input checked="" type="radio"/>
SICUREZZA	<input type="radio"/>	<input checked="" type="radio"/>
SPORT	<input type="radio"/>	<input checked="" type="radio"/>
IMPIANTI TECNOLOGICI	<input type="radio"/>	<input checked="" type="radio"/>
SERVIZI AGRICOLI	<input type="radio"/>	<input checked="" type="radio"/>

A = Prevalente

B = Altra significativa

### Elementi architettonici significativi

<input type="checkbox"/> Archi	<input type="checkbox"/> Gronde	<input type="checkbox"/> Coperture	<input type="checkbox"/> Intonaco	<input type="checkbox"/> Affreschi	<input type="checkbox"/> Inferriate
<input type="checkbox"/> Colonne	<input type="checkbox"/> Portali	<input type="checkbox"/> Infissi	<input type="checkbox"/> Tinteggiature	<input checked="" type="checkbox"/> Poggioli	<input type="checkbox"/> Abbaini
<input checked="" type="checkbox"/> Contorni	<input type="checkbox"/> Portici	<input type="checkbox"/> Decorazioni	<input type="checkbox"/> Decorazioni pittoriche	<input type="checkbox"/> Parapetti	
<input type="checkbox"/> Cortili antichi	<input checked="" type="checkbox"/> Murature	<input type="checkbox"/> Zoccolatura	<input type="checkbox"/> Pavimentazioni		



# SCHEDA DI ANALISI E PROGETTO DI TUTELA DEI NUCLEI DI ANTICA FORMAZIONE

Allegato al Piano delle Regole per il recupero, la tutela e la valorizzazione dei Nuclei di Antica Formazione

Località:	Cevo	Isolato:	A	Link:	A_208
Indirizzo:	Via				
Foglio:	15	Mappale:	357		

## Stato di conservazione

- INTEGRO
- POCO ALTERATO
- ALTERATO
- MOLTO ALTERATO
- RECENTE

## Valore architettonico

- NULLO
- MODESTO
- BUONO
- RILEVANTE

## Stato di dissesto

- NUMEROSE LESIONI
- POCHE LESIONI
- LESIONI NON PRESENTI

## Tipo di interesse

- STORICO
- ARCHITETTONICO
- TIPOLOGICO
- AMBIENTALE / DI CONTESTO
- NESSUNO, NEUTRO

## Interventi:

- Ripristinato
- Trasformato
- Ampliato

## Sottotetto

- DA RECUPERARE
- GIA' RECUPERATO
- NON PRESENTE

## Rilevanza paesistica

- NEGATIVO, CONTRASTANTE
- NEUTRO O SENZA RILIEVO
- COMPLEMENTARE AL PAESAGGIO
- CARATTERIZZANTI / SIGNIFICATIVI PER IL PAESAGGIO

## Interventi ammessi come da NORME del PdR

- 1 Livello
- 2 Livello
- 3 Livello
- 4 Livello
- 5 Livello

## Note e prescrizioni aggiuntive:

Non è ammessa la demolizione

## Estratto catastale:



## Fotografia:



# SCHEDA DI ANALISI E PROGETTO DI TUTELA DEI NUCLEI DI ANTICA FORMAZIONE

Allegato al Piano delle Regole per il recupero, la tutela e la valorizzazione dei Nuclei di Antica Formazione

Località: Cevo	Isolato: A	Link: A_209
Indirizzo: Via		
Foglio: 15	Mappale: 357	

Superficie coperta: 46  
 Numero di piani: 3  
 Volume stimato: 414

**Caratteristiche generali**

PERTINENZA  
 EDIFICIO PRINCIPALE

**Vincoli**

Nessun vincolo  
 Vincolo monumentale  
 Vincolo paesaggistico

**Categorie**

POPOLARE       CIVILE  
 ECONOMICA       LUSO

**Aree scoperte**

CORTILE       VERDE PRIVATO       DEPOSITO  
 GIARDINO       PARCHEGGIO       INCOLTO  
 NESSUNA       VERDE PUBBLICO

**Epoca di costruzione**

PRIMA DEL 1919       DOPO IL 1960  
 TRA IL 1919 ED IL 1945       DI EPOCA IGNOTA  
 TRA IL 1945 ED IL 1960

**Proprietà**

PRIVATA  
 PUBBLICA  
 MISTA

**Tipologia architettonica**

PALAZZO  
 FABBRICATO RURALE  
 CASA A CORTE  
 ED PUBBLICO/RELIGIOSO  
 CASA UNIFAMILIARE  
 CASA PLURIFAMILIARE  
 CASA A SCHIERA

Condizioni igieniche generali: sufficienti

Condizioni statiche generali: sufficienti

Dotazione di posteggi pertinenziali:

**Destinazione d'uso**

	A	B
ACCESSORI RESIDENZA	<input type="radio"/>	<input type="radio"/>
RESIDENZA	<input checked="" type="radio"/>	<input type="radio"/>
ARTIGIANATO	<input type="radio"/>	<input type="radio"/>
INDUSTRIA	<input type="radio"/>	<input type="radio"/>
NEGOZI	<input type="radio"/>	<input type="radio"/>
DEPOSITI - MAGAZZINI	<input type="radio"/>	<input type="radio"/>
UFFICI PRIVATI	<input type="radio"/>	<input type="radio"/>
CREDITO ASSICURAZIONI	<input type="radio"/>	<input type="radio"/>
STUDI PROFESSIONALI	<input type="radio"/>	<input type="radio"/>
LOCALI DA SPETTACOLO	<input type="radio"/>	<input type="radio"/>
PUBBLICI ESERCIZI	<input type="radio"/>	<input type="radio"/>

**Destinazione d'uso**

	A	B
ATTREZZATURE RICREATIVE	<input type="radio"/>	<input type="radio"/>
ISTRUZIONE	<input type="radio"/>	<input type="radio"/>
CULTURA POLITICA	<input type="radio"/>	<input type="radio"/>
UFFICI PUBBLICI	<input type="radio"/>	<input type="radio"/>
CULTO	<input type="radio"/>	<input type="radio"/>
SANITA'	<input type="radio"/>	<input type="radio"/>
ASSISTENZA	<input type="radio"/>	<input type="radio"/>
SICUREZZA	<input type="radio"/>	<input type="radio"/>
SPORT	<input type="radio"/>	<input type="radio"/>
IMPIANTI TECNOLOGICI	<input type="radio"/>	<input type="radio"/>
SERVIZI AGRICOLI	<input type="radio"/>	<input type="radio"/>

A = Prevalente

B = Altra significativa

**Elementi architettonici significativi**

<input type="checkbox"/> Archi	<input type="checkbox"/> Gronde	<input type="checkbox"/> Coperture	<input type="checkbox"/> Intonaco	<input type="checkbox"/> Affreschi	<input type="checkbox"/> Inferriate
<input type="checkbox"/> Colonne	<input type="checkbox"/> Portali	<input type="checkbox"/> Infissi	<input type="checkbox"/> Tinteggiature	<input type="checkbox"/> Poggioli	
<input checked="" type="checkbox"/> Contorni	<input type="checkbox"/> Portici	<input type="checkbox"/> Decorazioni	<input type="checkbox"/> Decorazioni pittoriche	<input type="checkbox"/> Abbaini	
<input type="checkbox"/> Cortili antichi	<input checked="" type="checkbox"/> Murature	<input type="checkbox"/> Zoccolatura	<input type="checkbox"/> Pavimentazioni	<input type="checkbox"/> Parapetti	

# SCHEDA DI ANALISI E PROGETTO DI TUTELA DEI NUCLEI DI ANTICA FORMAZIONE

Allegato al Piano delle Regole per il recupero, la tutela e la valorizzazione dei Nuclei di Antica Formazione

Località:	Cevo	Isolato:	A	Link:	A_209
Indirizzo:	Via				
Foglio:	15	Mappale:	357		

## Stato di conservazione

INTEGRO  
 POCO ALTERATO  
 ALTERATO  
 MOLTO ALTERATO  
 RECENTE

## Valore architettonico

NULLO  
 MODESTO  
 BUONO  
 RILEVANTE

## Stato di dissesto

NUMEROSE LESIONI  
 POCHE LESIONI  
 LESIONI NON PRESENTI

## Tipo di interesse

STORICO  
 ARCHITETTONICO  
 TIPOLOGICO  
 AMBIENTALE / DI CONTESTO  
 NESSUNO, NEUTRO

### Interventi:

Ripristinato     Trasformato     Ampliato

### Sottotetto

DA RECUPERARE     GIA' RECUPERATO     NON PRESENTE

## Rilevanza paesistica

NEGATIVO, CONTRASTANTE     NEUTRO O SENZA RILIEVO     COMPLEMENTARE AL PAESAGGIO  
 CARATTERIZZANTI / SIGNIFICATIVI PER IL PAESAGGIO

## Interventi ammessi come da NORME del PdR

1 Livello     2 Livello     3 Livello     4 Livello     5 Livello

### Note e prescrizioni aggiuntive:

Non è ammessa la demolizione

## Estratto catastale:



## Fotografia:



# SCHEDA DI ANALISI E PROGETTO DI TUTELA DEI NUCLEI DI ANTICA FORMAZIONE

Allegato al Piano delle Regole per il recupero, la tutela e la valorizzazione dei Nuclei di Antica Formazione

Località: Cevo	Isolato: A	Link: A_210
Indirizzo: Via		
Foglio: 15	Mappale: 355 - 356	

Superficie coperta: 139

Numero di piani: 3

Volume stimato: 1251

### Caratteristiche generali

- PERTINENZA  
 EDIFICIO PRINCIPALE

### Vincoli

- Nessun vincolo  
 Vincolo monumentale  
 Vincolo paesaggistico

### Categorie

- POPOLARE  CIVILE  
 ECONOMICA  LUSO

### Aree scoperte

- CORTILE  VERDE PRIVATO  DEPOSITO  
 GIARDINO  PARCHEGGIO  INCOLTO  
 NESSUNA  VERDE PUBBLICO

### Epoca di costruzione

- PRIMA DEL 1919  DOPO IL 1960  
 TRA IL 1919 ED IL 1945  DI EPOCA IGNOTA  
 TRA IL 1945 ED IL 1960

### Proprietà

- PRIVATA  
 PUBBLICA  
 MISTA

### Tipologia architettonica

- PALAZZO  
 FABBRICATO RURALE  
 CASA A CORTE  
 ED PUBBLICO/RELIGIOSO  
 CASA UNIFAMILIARE  
 CASA PLURIFAMILIARE  
 CASA A SCHIERA

Condizioni igieniche generali: sufficienti

Condizioni statiche generali: sufficienti

Dotazione di posteggi pertinenziali:

### Destinazione d'uso

	A	B
ACCESSORI RESIDENZA	<input type="radio"/>	<input type="radio"/>
RESIDENZA	<input checked="" type="radio"/>	<input type="radio"/>
ARTIGIANATO	<input type="radio"/>	<input type="radio"/>
INDUSTRIA	<input type="radio"/>	<input type="radio"/>
NEGOZI	<input type="radio"/>	<input type="radio"/>
DEPOSITI - MAGAZZINI	<input type="radio"/>	<input type="radio"/>
UFFICI PRIVATI	<input type="radio"/>	<input type="radio"/>
CREDITO ASSICURAZIONI	<input type="radio"/>	<input type="radio"/>
STUDI PROFESSIONALI	<input type="radio"/>	<input type="radio"/>
LOCALI DA SPETTACOLO	<input type="radio"/>	<input type="radio"/>
PUBBLICI ESERCIZI	<input type="radio"/>	<input type="radio"/>

### Destinazione d'uso

	A	B
ATTREZZATURE RICREATIVE	<input type="radio"/>	<input type="radio"/>
ISTRUZIONE	<input type="radio"/>	<input type="radio"/>
CULTURA POLITICA	<input type="radio"/>	<input type="radio"/>
UFFICI PUBBLICI	<input type="radio"/>	<input type="radio"/>
CULTO	<input type="radio"/>	<input type="radio"/>
SANITA'	<input type="radio"/>	<input type="radio"/>
ASSISTENZA	<input type="radio"/>	<input type="radio"/>
SICUREZZA	<input type="radio"/>	<input type="radio"/>
SPORT	<input type="radio"/>	<input type="radio"/>
IMPIANTI TECNOLOGICI	<input type="radio"/>	<input type="radio"/>
SERVIZI AGRICOLI	<input type="radio"/>	<input type="radio"/>

A = Prevalente

B = Altra significativa

### Elementi architettonici significativi

<input type="checkbox"/> Archi	<input type="checkbox"/> Gronde	<input type="checkbox"/> Coperture	<input type="checkbox"/> Intonaco	<input type="checkbox"/> Affreschi	<input type="checkbox"/> Inferriate
<input type="checkbox"/> Colonne	<input type="checkbox"/> Portali	<input type="checkbox"/> Infissi	<input type="checkbox"/> Tinteggiature	<input type="checkbox"/> Poggioli	
<input checked="" type="checkbox"/> Contorni	<input type="checkbox"/> Portici	<input type="checkbox"/> Decorazioni	<input type="checkbox"/> Decorazioni pittoriche	<input type="checkbox"/> Abbaini	
<input type="checkbox"/> Cortili antichi	<input checked="" type="checkbox"/> Murature	<input type="checkbox"/> Zoccolatura	<input type="checkbox"/> Pavimentazioni	<input type="checkbox"/> Parapetti	

# SCHEDA DI ANALISI E PROGETTO DI TUTELA DEI NUCLEI DI ANTICA FORMAZIONE

Allegato al Piano delle Regole per il recupero, la tutela e la valorizzazione dei Nuclei di Antica Formazione

Località:	Cevo	Isolato:	A	Link:	A_210
Indirizzo:	Via				
Foglio:	15	Mappale:	355 - 356		

## Stato di conservazione

- INTEGRO
- POCO ALTERATO
- ALTERATO
- MOLTO ALTERATO
- RECENTE

## Valore architettonico

- NULLO
- MODESTO
- BUONO
- RILEVANTE

## Stato di dissesto

- NUMEROSE LESIONI
- POCHE LESIONI
- LESIONI NON PRESENTI

## Tipo di interesse

- STORICO
- ARCHITETTONICO
- TIPOLOGICO
- AMBIENTALE / DI CONTESTO
- NESSUNO, NEUTRO

## Interventi:

- Ripristinato
- Trasformato
- Ampliato

## Sottotetto

- DA RECUPERARE
- GIA' RECUPERATO
- NON PRESENTE

## Rilevanza paesistica

- NEGATIVO, CONTRASTANTE
- NEUTRO O SENZA RILIEVO
- COMPLEMENTARE AL PAESAGGIO
- CARATTERIZZANTI / SIGNIFICATIVI PER IL PAESAGGIO

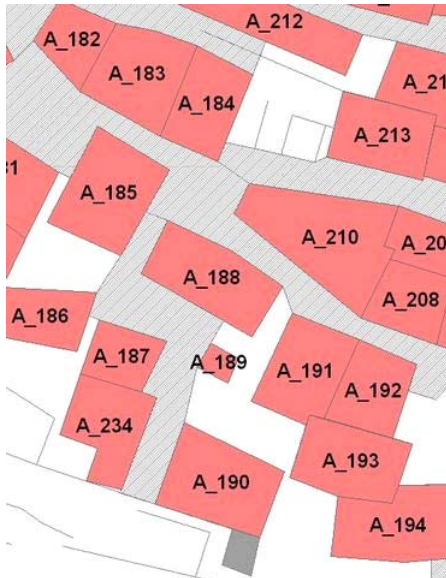
## Interventi ammessi come da NORME del PdR

- 1 Livello
- 2 Livello
- 3 Livello
- 4 Livello
- 5 Livello

## Note e prescrizioni aggiuntive:

Non è ammessa la demolizione

## Estratto catastale:



## Fotografia:



# SCHEDA DI ANALISI E PROGETTO DI TUTELA DEI NUCLEI DI ANTICA FORMAZIONE

Allegato al Piano delle Regole per il recupero, la tutela e la valorizzazione dei Nuclei di Antica Formazione

Località:	Cevo	Isolato:	A	Link:	A_211
Indirizzo:	Via Androla				
Foglio:	13	Mappale:	A		

Superficie coperta:

Numero di piani:

Volume stimato:

### Caratteristiche generali

PERTINENZA

EDIFICIO PRINCIPALE

### Vincoli

Nessun vincolo

Vincolo monumentale

Vincolo paesaggistico

### Categorie

POPOLARE       CIVILE

ECONOMICA       LUSO

### Aree scoperte

CORTILE       VERDE PRIVATO       DEPOSITO

GIARDINO       PARCHEGGIO       INCOLTO

NESSUNA       VERDE PUBBLICO

### Epoca di costruzione

PRIMA DEL 1919       DOPO IL 1960

TRA IL 1919 ED IL 1945       DI EPOCA IGNOTA

TRA IL 1945 ED IL 1960

### Proprietà

PRIVATA

PUBBLICA

MISTA

### Tipologia architettonica

PALAZZO

FABBRICATO RURALE

CASA A CORTE

ED PUBBLICO/RELIGIOSO

CASA UNIFAMILIARE

CASA PLURIFAMILIARE

CASA A SCHIERA

Condizioni igieniche generali:

Condizioni statiche generali:

Dotazione di posteggi pertinenziali:

### Destinazione d'uso

	A	B
ACCESSORI RESIDENZA	<input type="radio"/>	<input checked="" type="radio"/>
RESIDENZA	<input type="radio"/>	<input checked="" type="radio"/>
ARTIGIANATO	<input type="radio"/>	<input checked="" type="radio"/>
INDUSTRIA	<input type="radio"/>	<input checked="" type="radio"/>
NEGOZI	<input type="radio"/>	<input checked="" type="radio"/>
DEPOSITI - MAGAZZINI	<input type="radio"/>	<input checked="" type="radio"/>
UFFICI PRIVATI	<input type="radio"/>	<input checked="" type="radio"/>
CREDITO ASSICURAZIONI	<input type="radio"/>	<input checked="" type="radio"/>
STUDI PROFESSIONALI	<input type="radio"/>	<input checked="" type="radio"/>
LOCALI DA SPETTACOLO	<input type="radio"/>	<input checked="" type="radio"/>
PUBBLICI ESERCIZI	<input type="radio"/>	<input checked="" type="radio"/>

### Destinazione d'uso

	A	B
ATTREZZATURE RICREATIVE	<input type="radio"/>	<input checked="" type="radio"/>
ISTRUZIONE	<input type="radio"/>	<input checked="" type="radio"/>
CULTURA POLITICA	<input type="radio"/>	<input checked="" type="radio"/>
UFFICI PUBBLICI	<input type="radio"/>	<input checked="" type="radio"/>
CULTO	<input checked="" type="radio"/>	<input checked="" type="radio"/>
SANITA'	<input type="radio"/>	<input checked="" type="radio"/>
ASSISTENZA	<input type="radio"/>	<input checked="" type="radio"/>
SICUREZZA	<input type="radio"/>	<input checked="" type="radio"/>
SPORT	<input type="radio"/>	<input checked="" type="radio"/>
IMPIANTI TECNOLOGICI	<input type="radio"/>	<input checked="" type="radio"/>
SERVIZI AGRICOLI	<input type="radio"/>	<input checked="" type="radio"/>

A = Prevalente

B = Altra significativa

### Elementi architettonici significativi

<input checked="" type="checkbox"/> Archi	<input type="checkbox"/> Gronde	<input type="checkbox"/> Coperture	<input checked="" type="checkbox"/> Intonaco	<input type="checkbox"/> Affreschi	<input checked="" type="checkbox"/> Inferriate
<input checked="" type="checkbox"/> Colonne	<input checked="" type="checkbox"/> Portali	<input type="checkbox"/> Infissi	<input checked="" type="checkbox"/> Tinteggiature		<input type="checkbox"/> Poggioli
<input checked="" type="checkbox"/> Contorni	<input type="checkbox"/> Portici	<input type="checkbox"/> Decorazioni	<input checked="" type="checkbox"/> Decorazioni pittoriche		<input type="checkbox"/> Abbaini
<input type="checkbox"/> Cortili antichi	<input checked="" type="checkbox"/> Murature	<input type="checkbox"/> Zoccolatura	<input checked="" type="checkbox"/> Pavimentazioni		<input type="checkbox"/> Parapetti

# SCHEDA DI ANALISI E PROGETTO DI TUTELA DEI NUCLEI DI ANTICA FORMAZIONE

Allegato al Piano delle Regole per il recupero, la tutela e la valorizzazione dei Nuclei di Antica Formazione

Località:	Cevo	Isolato:	A	Link:	A_211
Indirizzo:	Via Androla				
Foglio:	13	Mappale:	A		

Stato di conservazione	Valore architettonico	Stato di dissesto	Tipo di interesse
<input checked="" type="radio"/> INTEGRO <input type="radio"/> POCO ALTERATO <input type="radio"/> ALTERATO <input type="radio"/> MOLTO ALTERATO <input type="radio"/> RECENTE	<input type="radio"/> NULLO <input type="radio"/> MODESTO <input type="radio"/> BUONO <input checked="" type="radio"/> RILEVANTE	<input type="radio"/> NUMEROSE LESIONI <input type="radio"/> POCHE LESIONI <input checked="" type="radio"/> LESIONI NON PRESENTI	<input type="radio"/> STORICO <input checked="" type="radio"/> ARCHITETTONICO <input type="radio"/> TIPOLOGICO <input type="radio"/> AMBIENTALE / DI CONTESTO <input type="radio"/> NESSUNO, NEUTRO
<b>Interventi:</b> <input type="checkbox"/> Ripristinato <input type="checkbox"/> Trasformato <input type="checkbox"/> Ampliato			
<b>Sottotetto</b> <input type="radio"/> DA RECUPERARE <input type="radio"/> GIA' RECUPERATO <input checked="" type="radio"/> NON PRESENTE			

**Rilevanza paesistica**

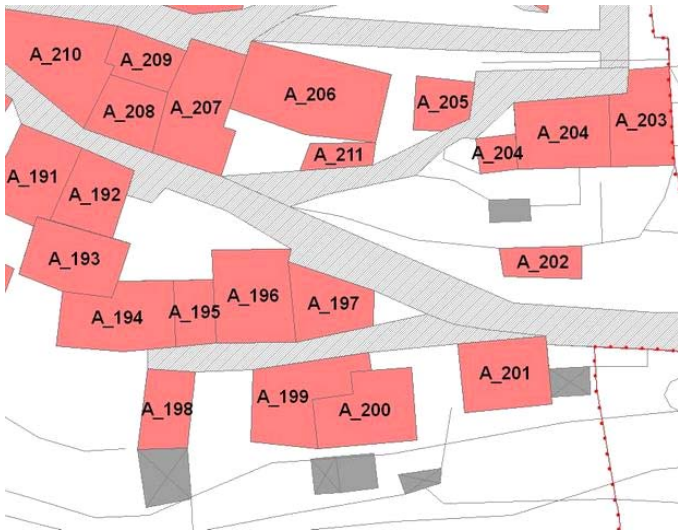
NEGATIVO, CONTRASTANTE     NEUTRO O SENZA RILIEVO     COMPLEMENTARE AL PAESAGGIO  
 CARATTERIZZANTI / SIGNIFICATIVI PER IL PAESAGGIO

**Interventi ammessi come da NORME del PdR**

1 Livello     2 Livello     3 Livello     4 Livello     5 Livello

**Note e prescrizioni aggiuntive:**

**Estratto catastale:**



**Fotografia:**



# SCHEDA DI ANALISI E PROGETTO DI TUTELA DEI NUCLEI DI ANTICA FORMAZIONE

Allegato al Piano delle Regole per il recupero, la tutela e la valorizzazione dei Nuclei di Antica Formazione

Località:	Cevo	Isolato:	A	Link:	A_212
Indirizzo:	Via Adamello				
Foglio:	15	Mappale:	308 - 310 - 315		

Superficie coperta: 88  
 Numero di piani: 2  
 Volume stimato: 528

**Caratteristiche generali**

PERTINENZA  
 EDIFICIO PRINCIPALE

**Vincoli**

Nessun vincolo  
 Vincolo monumentale  
 Vincolo paesaggistico

**Categorie**

POPOLARE       CIVILE  
 ECONOMICA       LUSO

**Aree scoperte**

CORTILE       VERDE PRIVATO       DEPOSITO  
 GIARDINO       PARCHEGGIO       INCOLTO  
 NESSUNA       VERDE PUBBLICO

**Epoca di costruzione**

PRIMA DEL 1919       DOPO IL 1960  
 TRA IL 1919 ED IL 1945       DI EPOCA IGNOTA  
 TRA IL 1945 ED IL 1960

**Proprietà**

PRIVATA  
 PUBBLICA  
 MISTA

**Tipologia architettonica**

PALAZZO  
 FABBRICATO RURALE  
 CASA A CORTE  
 ED PUBBLICO/RELIGIOSO  
 CASA UNIFAMILIARE  
 CASA PLURIFAMILIARE  
 CASA A SCHIERA

Condizioni igieniche generali: buone  
 Condizioni statiche generali: buone

Dotazione di posteggi pertinenziali:

Destinazione d'uso	A	B
ACCESSORI RESIDENZA	<input type="radio"/>	<input type="radio"/>
RESIDENZA	<input checked="" type="radio"/>	<input type="radio"/>
ARTIGIANATO	<input type="radio"/>	<input type="radio"/>
INDUSTRIA	<input type="radio"/>	<input type="radio"/>
NEGOZI	<input type="radio"/>	<input type="radio"/>
DEPOSITI - MAGAZZINI	<input type="radio"/>	<input type="radio"/>
UFFICI PRIVATI	<input type="radio"/>	<input type="radio"/>
CREDITO ASSICURAZIONI	<input type="radio"/>	<input type="radio"/>
STUDI PROFESSIONALI	<input type="radio"/>	<input type="radio"/>
LOCALI DA SPETTACOLO	<input type="radio"/>	<input type="radio"/>
PUBBLICI ESERCIZI	<input type="radio"/>	<input type="radio"/>

Destinazione d'uso	A	B
ATTREZZATURE RICREATIVE	<input type="radio"/>	<input type="radio"/>
ISTRUZIONE	<input type="radio"/>	<input type="radio"/>
CULTURA POLITICA	<input type="radio"/>	<input type="radio"/>
UFFICI PUBBLICI	<input type="radio"/>	<input type="radio"/>
CULTO	<input type="radio"/>	<input type="radio"/>
SANITA'	<input type="radio"/>	<input type="radio"/>
ASSISTENZA	<input type="radio"/>	<input type="radio"/>
SICUREZZA	<input type="radio"/>	<input type="radio"/>
SPORT	<input type="radio"/>	<input type="radio"/>
IMPIANTI TECNOLOGICI	<input type="radio"/>	<input type="radio"/>
SERVIZI AGRICOLI	<input type="radio"/>	<input type="radio"/>

A = Prevalente

B = Altra significativa

## Elementi architettonici significativi

<input type="checkbox"/> Archi	<input type="checkbox"/> Gronde	<input type="checkbox"/> Coperture	<input type="checkbox"/> Intonaco	<input type="checkbox"/> Affreschi	<input type="checkbox"/> Inferriate
<input type="checkbox"/> Colonne	<input type="checkbox"/> Portali	<input type="checkbox"/> Infissi	<input type="checkbox"/> Tinteggiature	<input checked="" type="checkbox"/> Poggioli	<input type="checkbox"/> Abbaini
<input checked="" type="checkbox"/> Contorni	<input type="checkbox"/> Portici	<input type="checkbox"/> Decorazioni	<input type="checkbox"/> Decorazioni pittoriche	<input type="checkbox"/> Parapetti	
<input type="checkbox"/> Cortili antichi	<input checked="" type="checkbox"/> Murature	<input type="checkbox"/> Zoccolatura	<input type="checkbox"/> Pavimentazioni		



# SCHEDA DI ANALISI E PROGETTO DI TUTELA DEI NUCLEI DI ANTICA FORMAZIONE

Allegato al Piano delle Regole per il recupero, la tutela e la valorizzazione dei Nuclei di Antica Formazione

Località:	Cevo	Isolato:	A	Link:	A_212
Indirizzo:	Via Adamello				
Foglio:	15	Mappale:	308 - 310 - 315		

## Stato di conservazione

- INTEGRO
- POCO ALTERATO
- ALTERATO
- MOLTO ALTERATO
- RECENTE

## Valore architettonico

- NULLO
- MODESTO
- BUONO
- RILEVANTE

## Stato di dissesto

- NUMEROSE LESIONI
- POCHE LESIONI
- LESIONI NON PRESENTI

## Tipo di interesse

- STORICO
- ARCHITETTONICO
- TIPOLOGICO
- AMBIENTALE / DI CONTESTO
- NESSUNO, NEUTRO

## Interventi:

- Ripristinato
- Trasformato
- Ampliato

## Sottotetto

- DA RECUPERARE
- GIA' RECUPERATO
- NON PRESENTE

## Rilevanza paesistica

- NEGATIVO, CONTRASTANTE
- NEUTRO O SENZA RILIEVO
- COMPLEMENTARE AL PAESAGGIO
- CARATTERIZZANTI / SIGNIFICATIVI PER IL PAESAGGIO

## Interventi ammessi come da NORME del PdR

- 1 Livello
- 2 Livello
- 3 Livello
- 4 Livello
- 5 Livello

## Note e prescrizioni aggiuntive:

Non è ammessa la demolizione

## Estratto catastale:



## Fotografia:



# SCHEDA DI ANALISI E PROGETTO DI TUTELA DEI NUCLEI DI ANTICA FORMAZIONE

Allegato al Piano delle Regole per il recupero, la tutela e la valorizzazione dei Nuclei di Antica Formazione

Località: Cevo	Isolato: A	Link: A_213
Indirizzo: Via		
Foglio: 15	Mappale: 316 - 320	

Superficie coperta: 77  
 Numero di piani: 4  
 Volume stimato: 924

**Caratteristiche generali**

PERTINENZA  
 EDIFICIO PRINCIPALE

**Vincoli**

Nessun vincolo  
 Vincolo monumentale  
 Vincolo paesaggistico

**Categorie**

POPOLARE       CIVILE  
 ECONOMICA       LUSO

**Aree scoperte**

CORTILE       VERDE PRIVATO       DEPOSITO  
 GIARDINO       PARCHEGGIO       INCOLTO  
 NESSUNA       VERDE PUBBLICO

**Epoca di costruzione**

PRIMA DEL 1919       DOPO IL 1960  
 TRA IL 1919 ED IL 1945       DI EPOCA IGNOTA  
 TRA IL 1945 ED IL 1960

**Proprietà**

PRIVATA  
 PUBBLICA  
 MISTA

**Tipologia architettonica**

PALAZZO  
 FABBRICATO RURALE  
 CASA A CORTE  
 ED PUBBLICO/RELIGIOSO  
 CASA UNIFAMILIARE  
 CASA PLURIFAMILIARE  
 CASA A SCHIERA

Condizioni igieniche generali: sufficienti

Condizioni statiche generali: sufficienti

Dotazione di posteggi pertinenziali: \_\_\_\_\_

Destinazione d'uso	A	B
ACCESSORI RESIDENZA	<input type="radio"/>	<input type="radio"/>
RESIDENZA	<input checked="" type="radio"/>	<input type="radio"/>
ARTIGIANATO	<input type="radio"/>	<input type="radio"/>
INDUSTRIA	<input type="radio"/>	<input type="radio"/>
NEGOZI	<input type="radio"/>	<input type="radio"/>
DEPOSITI - MAGAZZINI	<input type="radio"/>	<input type="radio"/>
UFFICI PRIVATI	<input type="radio"/>	<input type="radio"/>
CREDITO ASSICURAZIONI	<input type="radio"/>	<input type="radio"/>
STUDI PROFESSIONALI	<input type="radio"/>	<input type="radio"/>
LOCALI DA SPETTACOLO	<input type="radio"/>	<input type="radio"/>
PUBBLICI ESERCIZI	<input type="radio"/>	<input type="radio"/>

Destinazione d'uso	A	B
ATTREZZATURE RICREATIVE	<input type="radio"/>	<input type="radio"/>
ISTRUZIONE	<input type="radio"/>	<input type="radio"/>
CULTURA POLITICA	<input type="radio"/>	<input type="radio"/>
UFFICI PUBBLICI	<input type="radio"/>	<input type="radio"/>
CULTO	<input type="radio"/>	<input type="radio"/>
SANITA'	<input type="radio"/>	<input type="radio"/>
ASSISTENZA	<input type="radio"/>	<input type="radio"/>
SICUREZZA	<input type="radio"/>	<input type="radio"/>
SPORT	<input type="radio"/>	<input type="radio"/>
IMPIANTI TECNOLOGICI	<input type="radio"/>	<input type="radio"/>
SERVIZI AGRICOLI	<input type="radio"/>	<input type="radio"/>

A = Prevalente

B = Altra significativa

## Elementi architettonici significativi

<input type="checkbox"/> Archi	<input type="checkbox"/> Gronde	<input type="checkbox"/> Coperture	<input type="checkbox"/> Intonaco	<input type="checkbox"/> Affreschi	<input type="checkbox"/> Inferriate
<input type="checkbox"/> Colonne	<input type="checkbox"/> Portali	<input type="checkbox"/> Infissi	<input type="checkbox"/> Tinteggiature	<input type="checkbox"/> Poggioli	<input type="checkbox"/> Abbaini
<input checked="" type="checkbox"/> Contorni	<input type="checkbox"/> Portici	<input type="checkbox"/> Decorazioni	<input type="checkbox"/> Decorazioni pittoriche	<input type="checkbox"/> Parapetti	
<input type="checkbox"/> Cortili antichi	<input checked="" type="checkbox"/> Murature	<input type="checkbox"/> Zoccolatura	<input type="checkbox"/> Pavimentazioni		

# SCHEDA DI ANALISI E PROGETTO DI TUTELA DEI NUCLEI DI ANTICA FORMAZIONE

Allegato al Piano delle Regole per il recupero, la tutela e la valorizzazione dei Nuclei di Antica Formazione

Località:	Cevo	Isolato:	A	Link:	A_213
Indirizzo:	Via				
Foglio:	15	Mappale:	316 - 320		

Stato di conservazione	Valore architettonico	Stato di dissesto	Tipo di interesse
<input type="radio"/> INTEGRIO <input checked="" type="radio"/> POCO ALTERATO <input type="radio"/> ALTERATO <input type="radio"/> MOLTO ALTERATO <input type="radio"/> RECENTE	<input type="radio"/> NULLO <input checked="" type="radio"/> MODESTO <input type="radio"/> BUONO <input type="radio"/> RILEVANTE	<input type="radio"/> NUMEROSE LESIONI <input type="radio"/> POCHE LESIONI <input checked="" type="radio"/> LESIONI NON PRESENTI	<input type="radio"/> STORICO <input type="radio"/> ARCHITETTONICO <input type="radio"/> TIPOLOGICO <input checked="" type="radio"/> AMBIENTALE / DI CONTESTO <input type="radio"/> NESSUNO, NEUTRO
<b>Interventi:</b>			
	<input checked="" type="checkbox"/> Ripristinato	<input type="checkbox"/> Trasformato	<input type="checkbox"/> Ampliato
<b>Sottotetto</b>			
	<input type="radio"/> DA RECUPERARE	<input checked="" type="radio"/> GIA' RECUPERATO	<input type="radio"/> NON PRESENTE

**Rilevanza paesistica**

NEGATIVO, CONTRASTANTE    
  NEUTRO O SENZA RILIEVO    
  COMPLEMENTARE AL PAESAGGIO  
 CARATTERIZZANTI / SIGNIFICATIVI PER IL PAESAGGIO

**Interventi ammessi come da NORME del PdR**

1 Livello    
  2 Livello    
  3 Livello    
  4 Livello    
  5 Livello

**Note e prescrizioni aggiuntive:**

Non è ammessa la demolizione

**Estratto catastale:**



**Fotografia:**



# SCHEDA DI ANALISI E PROGETTO DI TUTELA DEI NUCLEI DI ANTICA FORMAZIONE

Allegato al Piano delle Regole per il recupero, la tutela e la valorizzazione dei Nuclei di Antica Formazione

Località: Cevo	Isolato: A	Link: A_214
Indirizzo: Via		
Foglio: 15	Mappale: 320 - 321	

Superficie coperta: 63  
 Numero di piani: 2  
 Volume stimato: 378

**Caratteristiche generali**

PERTINENZA  
 EDIFICIO PRINCIPALE

**Vincoli**

Nessun vincolo  
 Vincolo monumentale  
 Vincolo paesaggistico

**Categorie**

POPOLARE       CIVILE  
 ECONOMICA       LUSO

**Aree scoperte**

CORTILE       VERDE PRIVATO       DEPOSITO  
 GIARDINO       PARCHEGGIO       INCOLTO  
 NESSUNA       VERDE PUBBLICO

**Epoca di costruzione**

PRIMA DEL 1919       DOPO IL 1960  
 TRA IL 1919 ED IL 1945       DI EPOCA IGNOTA  
 TRA IL 1945 ED IL 1960

**Proprietà**

PRIVATA  
 PUBBLICA  
 MISTA

**Tipologia architettonica**

PALAZZO  
 FABBRICATO RURALE  
 CASA A CORTE  
 ED PUBBLICO/RELIGIOSO  
 CASA UNIFAMILIARE  
 CASA PLURIFAMILIARE  
 CASA A SCHIERA

Condizioni igieniche generali: sufficienti

Condizioni statiche generali: sufficienti

Dotazione di posteggi pertinenziali:

**Destinazione d'uso**

	A	B
ACCESSORI RESIDENZA	<input type="radio"/>	<input type="radio"/>
RESIDENZA	<input checked="" type="radio"/>	<input type="radio"/>
ARTIGIANATO	<input type="radio"/>	<input type="radio"/>
INDUSTRIA	<input type="radio"/>	<input type="radio"/>
NEGOZI	<input type="radio"/>	<input type="radio"/>
DEPOSITI - MAGAZZINI	<input type="radio"/>	<input type="radio"/>
UFFICI PRIVATI	<input type="radio"/>	<input type="radio"/>
CREDITO ASSICURAZIONI	<input type="radio"/>	<input type="radio"/>
STUDI PROFESSIONALI	<input type="radio"/>	<input type="radio"/>
LOCALI DA SPETTACOLO	<input type="radio"/>	<input type="radio"/>
PUBBLICI ESERCIZI	<input type="radio"/>	<input type="radio"/>

**Destinazione d'uso**

	A	B
ATTREZZATURE RICREATIVE	<input type="radio"/>	<input type="radio"/>
ISTRUZIONE	<input type="radio"/>	<input type="radio"/>
CULTURA POLITICA	<input type="radio"/>	<input type="radio"/>
UFFICI PUBBLICI	<input type="radio"/>	<input type="radio"/>
CULTO	<input type="radio"/>	<input type="radio"/>
SANITA'	<input type="radio"/>	<input type="radio"/>
ASSISTENZA	<input type="radio"/>	<input type="radio"/>
SICUREZZA	<input type="radio"/>	<input type="radio"/>
SPORT	<input type="radio"/>	<input type="radio"/>
IMPIANTI TECNOLOGICI	<input type="radio"/>	<input type="radio"/>
SERVIZI AGRICOLI	<input type="radio"/>	<input type="radio"/>

A = Prevalente

B = Altra significativa

**Elementi architettonici significativi**

<input type="checkbox"/> Archi	<input type="checkbox"/> Gronde	<input type="checkbox"/> Coperture	<input type="checkbox"/> Intonaco	<input type="checkbox"/> Affreschi	<input type="checkbox"/> Inferriate
<input type="checkbox"/> Colonne	<input type="checkbox"/> Portali	<input type="checkbox"/> Infissi	<input type="checkbox"/> Tinteggiature	<input type="checkbox"/> Poggioli	<input type="checkbox"/> Abbaini
<input type="checkbox"/> Contorni	<input type="checkbox"/> Portici	<input type="checkbox"/> Decorazioni	<input type="checkbox"/> Decorazioni pittoriche	<input type="checkbox"/> Parapetti	
<input type="checkbox"/> Cortili antichi	<input checked="" type="checkbox"/> Murature	<input type="checkbox"/> Zoccolatura	<input type="checkbox"/> Pavimentazioni		

# SCHEDA DI ANALISI E PROGETTO DI TUTELA DEI NUCLEI DI ANTICA FORMAZIONE

Allegato al Piano delle Regole per il recupero, la tutela e la valorizzazione dei Nuclei di Antica Formazione

Località:	Cevo	Isolato:	A	Link:	A_214
Indirizzo:	Via				
Foglio:	15	Mappale:	320 - 321		

## Stato di conservazione

- INTEGRO
- POCO ALTERATO
- ALTERATO
- MOLTO ALTERATO
- RECENTE

## Valore architettonico

- NULLO
- MODESTO
- BUONO
- RILEVANTE

## Stato di dissesto

- NUMEROSE LESIONI
- POCHE LESIONI
- LESIONI NON PRESENTI

## Tipo di interesse

- STORICO
- ARCHITETTONICO
- TIPOLOGICO
- AMBIENTALE / DI CONTESTO
- NESSUNO, NEUTRO

## Interventi:

- Ripristinato
- Trasformato
- Ampliato

## Sottotetto

- DA RECUPERARE
- GIA' RECUPERATO
- NON PRESENTE

## Rilevanza paesistica

- NEGATIVO, CONTRASTANTE
- NEUTRO O SENZA RILIEVO
- COMPLEMENTARE AL PAESAGGIO
- CARATTERIZZANTI / SIGNIFICATIVI PER IL PAESAGGIO

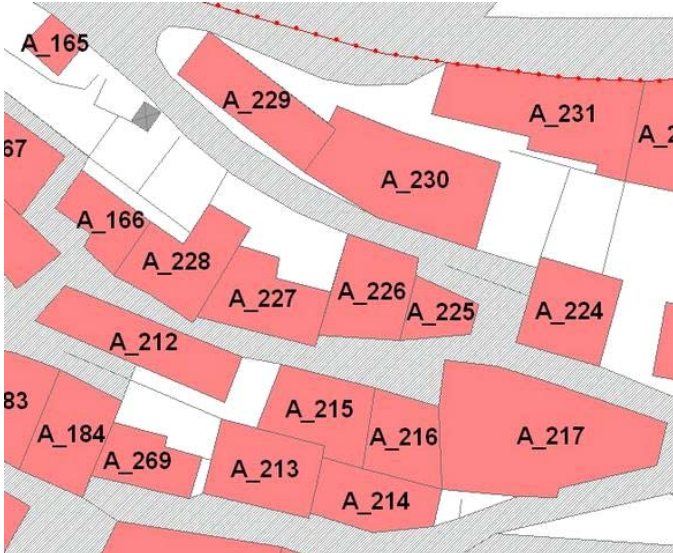
## Interventi ammessi come da NORME del PdR

- 1 Livello
- 2 Livello
- 3 Livello
- 4 Livello
- 5 Livello

## Note e prescrizioni aggiuntive:

Non è ammessa la demolizione

## Estratto catastale:



## Fotografia:



# SCHEDA DI ANALISI E PROGETTO DI TUTELA DEI NUCLEI DI ANTICA FORMAZIONE

Allegato al Piano delle Regole per il recupero, la tutela e la valorizzazione dei Nuclei di Antica Formazione

Località:	Cevo	Isolato:	A	Link:	A_215
Indirizzo:	Via Adamello				
Foglio:	15	Mappale:	319		

Superficie coperta:

Numero di piani:

Volume stimato:

### Caratteristiche generali

PERTINENZA

EDIFICIO PRINCIPALE

### Vincoli

Nessun vincolo

Vincolo monumentale

Vincolo paesaggistico

### Categorie

POPOLARE       CIVILE

ECONOMICA       LUSO

### Aree scoperte

CORTILE       VERDE PRIVATO       DEPOSITO

GIARDINO       PARCHEGGIO       INCOLTO

NESSUNA       VERDE PUBBLICO

### Epoca di costruzione

PRIMA DEL 1919       DOPO IL 1960

TRA IL 1919 ED IL 1945       DI EPOCA IGNOTA

TRA IL 1945 ED IL 1960

### Proprietà

PRIVATA

PUBBLICA

MISTA

### Tipologia architettonica

PALAZZO

FABBRICATO RURALE

CASA A CORTE

ED PUBBLICO/RELIGIOSO

CASA UNIFAMILIARE

CASA PLURIFAMILIARE

CASA A SCHIERA

Condizioni igieniche generali:

Condizioni statiche generali:

Dotazione di posteggi pertinenziali:

### Destinazione d'uso

	A	B
ACCESSORI RESIDENZA	<input type="radio"/>	<input type="radio"/>
RESIDENZA	<input checked="" type="radio"/>	<input type="radio"/>
ARTIGIANATO	<input type="radio"/>	<input type="radio"/>
INDUSTRIA	<input type="radio"/>	<input type="radio"/>
NEGOZI	<input type="radio"/>	<input type="radio"/>
DEPOSITI - MAGAZZINI	<input type="radio"/>	<input type="radio"/>
UFFICI PRIVATI	<input type="radio"/>	<input type="radio"/>
CREDITO ASSICURAZIONI	<input type="radio"/>	<input type="radio"/>
STUDI PROFESSIONALI	<input type="radio"/>	<input type="radio"/>
LOCALI DA SPETTACOLO	<input type="radio"/>	<input type="radio"/>
PUBBLICI ESERCIZI	<input type="radio"/>	<input type="radio"/>

### Destinazione d'uso

	A	B
ATTREZZATURE RICREATIVE	<input type="radio"/>	<input type="radio"/>
ISTRUZIONE	<input type="radio"/>	<input type="radio"/>
CULTURA POLITICA	<input type="radio"/>	<input type="radio"/>
UFFICI PUBBLICI	<input type="radio"/>	<input type="radio"/>
CULTO	<input type="radio"/>	<input type="radio"/>
SANITA'	<input type="radio"/>	<input type="radio"/>
ASSISTENZA	<input type="radio"/>	<input type="radio"/>
SICUREZZA	<input type="radio"/>	<input type="radio"/>
SPORT	<input type="radio"/>	<input type="radio"/>
IMPIANTI TECNOLOGICI	<input type="radio"/>	<input type="radio"/>
SERVIZI AGRICOLI	<input type="radio"/>	<input type="radio"/>

A = Prevalente

B = Altra significativa

### Elementi architettonici significativi

<input type="checkbox"/> Archi	<input type="checkbox"/> Gronde	<input type="checkbox"/> Coperture	<input type="checkbox"/> Intonaco	<input type="checkbox"/> Affreschi	<input type="checkbox"/> Inferriate
<input type="checkbox"/> Colonne	<input type="checkbox"/> Portali	<input type="checkbox"/> Infissi	<input type="checkbox"/> Tinteggiature	<input type="checkbox"/> Poggioli	<input type="checkbox"/> Abbaini
<input checked="" type="checkbox"/> Contorni	<input type="checkbox"/> Portici	<input type="checkbox"/> Decorazioni	<input type="checkbox"/> Decorazioni pittoriche	<input type="checkbox"/> Parapetti	
<input type="checkbox"/> Cortili antichi	<input checked="" type="checkbox"/> Murature	<input type="checkbox"/> Zoccolatura	<input type="checkbox"/> Pavimentazioni		

# SCHEDA DI ANALISI E PROGETTO DI TUTELA DEI NUCLEI DI ANTICA FORMAZIONE

Allegato al Piano delle Regole per il recupero, la tutela e la valorizzazione dei Nuclei di Antica Formazione

Località:	Cevo	Isolato:	A	Link:	A_215
Indirizzo:	Via Adamello				
Foglio:	15	Mappale:	319		

## Stato di conservazione

- INTEGRO
- POCO ALTERATO
- ALTERATO
- MOLTO ALTERATO
- RECENTE

## Valore architettonico

- NULLO
- MODESTO
- BUONO
- RILEVANTE

## Stato di dissesto

- NUMEROSE LESIONI
- POCHE LESIONI
- LESIONI NON PRESENTI

## Tipo di interesse

- STORICO
- ARCHITETTONICO
- TIPOLOGICO
- AMBIENTALE / DI CONTESTO
- NESSUNO, NEUTRO

<b>Interventi:</b>	<input checked="" type="checkbox"/> Ripristinato	<input type="checkbox"/> Trasformato	<input type="checkbox"/> Ampliato
--------------------	--	--------------------------------------	-----------------------------------

<b>Sottotetto</b>	<input type="radio"/> DA RECUPERARE	<input checked="" type="radio"/> GIA' RECUPERATO	<input type="radio"/> NON PRESENTE
-------------------	-------------------------------------	--	------------------------------------

## Rilevanza paesistica

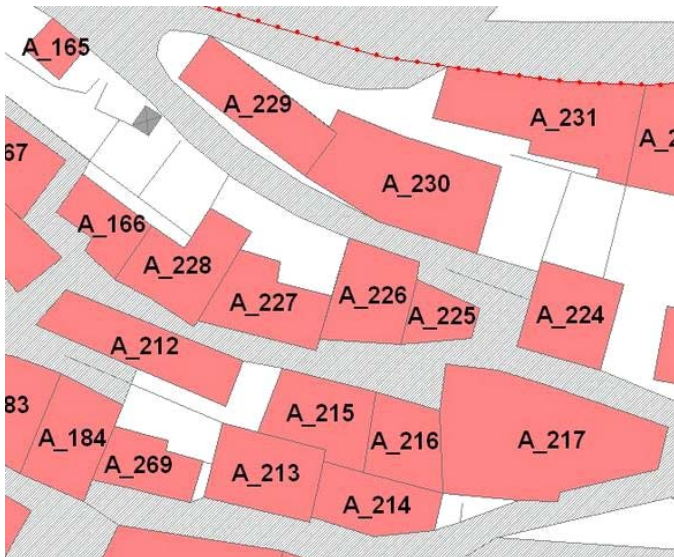
- NEGATIVO, CONTRASTANTE
- NEUTRO O SENZA RILIEVO
- COMPLEMENTARE AL PAESAGGIO
- CARATTERIZZANTI / SIGNIFICATIVI PER IL PAESAGGIO

## Interventi ammessi come da NORME del PdR

<input type="checkbox"/> 1 Livello	<input type="checkbox"/> 2 Livello	<input checked="" type="checkbox"/> 3 Livello	<input type="checkbox"/> 4 Livello	<input type="checkbox"/> 5 Livello
------------------------------------	------------------------------------	---	------------------------------------	------------------------------------

<b>Note e prescrizioni aggiuntive:</b>	Non è ammessa la demolizione
--	------------------------------

## Estratto catastale:



## Fotografia:



# SCHEDA DI ANALISI E PROGETTO DI TUTELA DEI NUCLEI DI ANTICA FORMAZIONE

Allegato al Piano delle Regole per il recupero, la tutela e la valorizzazione dei Nuclei di Antica Formazione

Località:	Cevo	Isolato:	A	Link:	A_216
Indirizzo:	Via Adamello				
Foglio:	15	Mappale:	319		

Superficie coperta: 57  
 Numero di piani: 3  
 Volume stimato: 513

**Caratteristiche generali**

PERTINENZA  
 EDIFICIO PRINCIPALE

**Vincoli**

Nessun vincolo  
 Vincolo monumentale  
 Vincolo paesaggistico

**Categorie**

POPOLARE       CIVILE  
 ECONOMICA       LUSO

**Aree scoperte**

CORTILE       VERDE PRIVATO       DEPOSITO  
 GIARDINO       PARCHEGGIO       INCOLTO  
 NESSUNA       VERDE PUBBLICO

**Epoca di costruzione**

PRIMA DEL 1919       DOPO IL 1960  
 TRA IL 1919 ED IL 1945       DI EPOCA IGNOTA  
 TRA IL 1945 ED IL 1960

**Proprietà**

PRIVATA  
 PUBBLICA  
 MISTA

**Tipologia architettonica**

PALAZZO  
 FABBRICATO RURALE  
 CASA A CORTE  
 ED PUBBLICO/RELIGIOSO  
 CASA UNIFAMILIARE  
 CASA PLURIFAMILIARE  
 CASA A SCHIERA

Condizioni igieniche generali: sufficienti

Condizioni statiche generali: sufficienti

Dotazione di posteggi pertinenziali:

Destinazione d'uso	A	B
ACCESSORI RESIDENZA	<input type="radio"/>	<input type="radio"/>
RESIDENZA	<input checked="" type="radio"/>	<input type="radio"/>
ARTIGIANATO	<input type="radio"/>	<input type="radio"/>
INDUSTRIA	<input type="radio"/>	<input type="radio"/>
NEGOZI	<input type="radio"/>	<input type="radio"/>
DEPOSITI - MAGAZZINI	<input type="radio"/>	<input type="radio"/>
UFFICI PRIVATI	<input type="radio"/>	<input type="radio"/>
CREDITO ASSICURAZIONI	<input type="radio"/>	<input type="radio"/>
STUDI PROFESSIONALI	<input type="radio"/>	<input type="radio"/>
LOCALI DA SPETTACOLO	<input type="radio"/>	<input type="radio"/>
PUBBLICI ESERCIZI	<input type="radio"/>	<input type="radio"/>

Destinazione d'uso	A	B
ATTREZZATURE RICREATIVE	<input type="radio"/>	<input type="radio"/>
ISTRUZIONE	<input type="radio"/>	<input type="radio"/>
CULTURA POLITICA	<input type="radio"/>	<input type="radio"/>
UFFICI PUBBLICI	<input type="radio"/>	<input type="radio"/>
CULTO	<input type="radio"/>	<input type="radio"/>
SANITA'	<input type="radio"/>	<input type="radio"/>
ASSISTENZA	<input type="radio"/>	<input type="radio"/>
SICUREZZA	<input type="radio"/>	<input type="radio"/>
SPORT	<input type="radio"/>	<input type="radio"/>
IMPIANTI TECNOLOGICI	<input type="radio"/>	<input type="radio"/>
SERVIZI AGRICOLI	<input type="radio"/>	<input type="radio"/>

A = Prevalente

B = Altra significativa

## Elementi architettonici significativi

<input type="checkbox"/> Archi	<input type="checkbox"/> Gronde	<input type="checkbox"/> Coperture	<input type="checkbox"/> Intonaco	<input type="checkbox"/> Affreschi	<input type="checkbox"/> Inferriate
<input type="checkbox"/> Colonne	<input type="checkbox"/> Portali	<input type="checkbox"/> Infissi	<input type="checkbox"/> Tinteggiature	<input type="checkbox"/> Poggioli	
<input checked="" type="checkbox"/> Contorni	<input type="checkbox"/> Portici	<input type="checkbox"/> Decorazioni	<input type="checkbox"/> Decorazioni pittoriche	<input type="checkbox"/> Abbaini	
<input type="checkbox"/> Cortili antichi	<input checked="" type="checkbox"/> Murature	<input type="checkbox"/> Zoccolatura	<input type="checkbox"/> Pavimentazioni	<input type="checkbox"/> Parapetti	



# SCHEDA DI ANALISI E PROGETTO DI TUTELA DEI NUCLEI DI ANTICA FORMAZIONE

Allegato al Piano delle Regole per il recupero, la tutela e la valorizzazione dei Nuclei di Antica Formazione

Località:	Cevo	Isolato:	A	Link:	A_216
Indirizzo:	Via Adamello				
Foglio:	15	Mappale:	319		

## Stato di conservazione

- INTEGRO
- POCO ALTERATO
- ALTERATO
- MOLTO ALTERATO
- RECENTE

## Valore architettonico

- NULLO
- MODESTO
- BUONO
- RILEVANTE

## Stato di dissesto

- NUMEROSE LESIONI
- POCHE LESIONI
- LESIONI NON PRESENTI

## Tipo di interesse

- STORICO
- ARCHITETTONICO
- TIPOLOGICO
- AMBIENTALE / DI CONTESTO
- NESSUNO, NEUTRO

### Interventi:

- Ripristinato
- Trasformato
- Ampliato

### Sottotetto

- DA RECUPERARE
- GIA' RECUPERATO
- NON PRESENTE

## Rilevanza paesistica

- NEGATIVO, CONTRASTANTE
- NEUTRO O SENZA RILIEVO
- COMPLEMENTARE AL PAESAGGIO
- CARATTERIZZANTI / SIGNIFICATIVI PER IL PAESAGGIO

## Interventi ammessi come da NORME del PdR

- 1 Livello
- 2 Livello
- 3 Livello
- 4 Livello
- 5 Livello

### Note e prescrizioni aggiuntive:

Non è ammessa la demolizione

## Estratto catastale:



## Fotografia:



# SCHEDA DI ANALISI E PROGETTO DI TUTELA DEI NUCLEI DI ANTICA FORMAZIONE

Allegato al Piano delle Regole per il recupero, la tutela e la valorizzazione dei Nuclei di Antica Formazione

Località:	Cevo	Isolato:	A	Link:	A_217
Indirizzo:	Via Adamello				
Foglio:	15	Mappale:	323 - 324 - 325 - 329 - 330		

Superficie coperta: 213

Numero di piani: 4

Volume stimato: 2556

### Caratteristiche generali

- PERTINENZA  
 EDIFICIO PRINCIPALE

### Vincoli

- Nessun vincolo  
 Vincolo monumentale  
 Vincolo paesaggistico

### Categorie

- POPOLARE       CIVILE  
 ECONOMICA       LUSO

### Aree scoperte

- CORTILE       VERDE PRIVATO       DEPOSITO  
 GIARDINO       PARCHEGGIO       INCOLTO  
 NESSUNA       VERDE PUBBLICO

### Epoca di costruzione

- PRIMA DEL 1919       DOPO IL 1960  
 TRA IL 1919 ED IL 1945       DI EPOCA IGNOTA  
 TRA IL 1945 ED IL 1960

### Proprietà

- PRIVATA  
 PUBBLICA  
 MISTA

### Tipologia architettonica

- PALAZZO  
 FABBRICATO RURALE  
 CASA A CORTE  
 ED PUBBLICO/RELIGIOSO  
 CASA UNIFAMILIARE  
 CASA PLURIFAMILIARE  
 CASA A SCHIERA

Condizioni igieniche generali: sufficienti

Condizioni statiche generali: sufficienti

Dotazione di posteggi pertinenziali:

### Destinazione d'uso

	A	B
ACCESSORI RESIDENZA	<input type="radio"/>	<input type="radio"/>
RESIDENZA	<input checked="" type="radio"/>	<input type="radio"/>
ARTIGIANATO	<input type="radio"/>	<input type="radio"/>
INDUSTRIA	<input type="radio"/>	<input type="radio"/>
NEGOZI	<input type="radio"/>	<input type="radio"/>
DEPOSITI - MAGAZZINI	<input type="radio"/>	<input type="radio"/>
UFFICI PRIVATI	<input type="radio"/>	<input type="radio"/>
CREDITO ASSICURAZIONI	<input type="radio"/>	<input type="radio"/>
STUDI PROFESSIONALI	<input type="radio"/>	<input type="radio"/>
LOCALI DA SPETTACOLO	<input type="radio"/>	<input type="radio"/>
PUBBLICI ESERCIZI	<input type="radio"/>	<input type="radio"/>

### Destinazione d'uso

	A	B
ATTREZZATURE RICREATIVE	<input type="radio"/>	<input type="radio"/>
ISTRUZIONE	<input type="radio"/>	<input type="radio"/>
CULTURA POLITICA	<input type="radio"/>	<input type="radio"/>
UFFICI PUBBLICI	<input type="radio"/>	<input type="radio"/>
CULTO	<input type="radio"/>	<input type="radio"/>
SANITA'	<input type="radio"/>	<input type="radio"/>
ASSISTENZA	<input type="radio"/>	<input type="radio"/>
SICUREZZA	<input type="radio"/>	<input type="radio"/>
SPORT	<input type="radio"/>	<input type="radio"/>
IMPIANTI TECNOLOGICI	<input type="radio"/>	<input type="radio"/>
SERVIZI AGRICOLI	<input type="radio"/>	<input type="radio"/>

A = Prevalente

B = Altra significativa

### Elementi architettonici significativi

<input type="checkbox"/> Archi	<input type="checkbox"/> Gronde	<input type="checkbox"/> Coperture	<input type="checkbox"/> Intonaco	<input type="checkbox"/> Affreschi	<input type="checkbox"/> Inferriate
<input type="checkbox"/> Colonne	<input type="checkbox"/> Portali	<input type="checkbox"/> Infissi	<input type="checkbox"/> Tinteggiature	<input type="checkbox"/> Poggioli	
<input checked="" type="checkbox"/> Contorni	<input type="checkbox"/> Portici	<input type="checkbox"/> Decorazioni	<input type="checkbox"/> Decorazioni pittoriche	<input type="checkbox"/> Abbaini	
<input type="checkbox"/> Cortili antichi	<input checked="" type="checkbox"/> Murature	<input type="checkbox"/> Zoccolatura	<input type="checkbox"/> Pavimentazioni	<input type="checkbox"/> Parapetti	

# SCHEDA DI ANALISI E PROGETTO DI TUTELA DEI NUCLEI DI ANTICA FORMAZIONE

Allegato al Piano delle Regole per il recupero, la tutela e la valorizzazione dei Nuclei di Antica Formazione

Località:	Cevo	Isolato:	A	Link:	A_217
Indirizzo:	Via Adamello				
Foglio:	15	Mappale:	323 - 324 - 325 - 329 - 330		

## Stato di conservazione

INTEGRO  
 POCO ALTERATO  
 ALTERATO  
 MOLTO ALTERATO  
 RECENTE

## Valore architettonico

NULLO  
 MODESTO  
 BUONO  
 RILEVANTE

## Stato di dissesto

NUMEROSE LESIONI  
 POCHE LESIONI  
 LESIONI NON PRESENTI

## Tipo di interesse

STORICO  
 ARCHITETTONICO  
 TIPOLOGICO  
 AMBIENTALE / DI CONTESTO  
 NESSUNO, NEUTRO

### Interventi:

Ripristinato

Trasformato

Ampliato

### Sottotetto

DA RECUPERARE

GIA' RECUPERATO

NON PRESENTE

## Rilevanza paesistica

NEGATIVO, CONTRASTANTE  
 NEUTRO O SENZA RILIEVO  
 COMPLEMENTARE AL PAESAGGIO  
 CARATTERIZZANTI / SIGNIFICATIVI PER IL PAESAGGIO

## Interventi ammessi come da NORME del PdR

1 Livello  
 2 Livello  
 3 Livello  
 4 Livello  
 5 Livello

## Note e prescrizioni aggiuntive:

Non è ammessa la demolizione

## Estratto catastale:



## Fotografia:



# SCHEDA DI ANALISI E PROGETTO DI TUTELA DEI NUCLEI DI ANTICA FORMAZIONE

Allegato al Piano delle Regole per il recupero, la tutela e la valorizzazione dei Nuclei di Antica Formazione

Località: Cevo	Isolato: A	Link: A_218
Indirizzo: Via Adamello		
Foglio: 15	Mappale: 339	

Superficie coperta: 61  
 Numero di piani: 4  
 Volume stimato: 732

**Caratteristiche generali**

PERTINENZA  
 EDIFICIO PRINCIPALE

**Vincoli**

Nessun vincolo  
 Vincolo monumentale  
 Vincolo paesaggistico

**Categorie**

POPOLARE       CIVILE  
 ECONOMICA       LUSO

**Aree scoperte**

CORTILE       VERDE PRIVATO       DEPOSITO  
 GIARDINO       PARCHEGGIO       INCOLTO  
 NESSUNA       VERDE PUBBLICO

**Epoca di costruzione**

PRIMA DEL 1919       DOPO IL 1960  
 TRA IL 1919 ED IL 1945       DI EPOCA IGNOTA  
 TRA IL 1945 ED IL 1960

**Proprietà**

PRIVATA  
 PUBBLICA  
 MISTA

**Tipologia architettonica**

PALAZZO  
 FABBRICATO RURALE  
 CASA A CORTE  
 ED PUBBLICO/RELIGIOSO  
 CASA UNIFAMILIARE  
 CASA PLURIFAMILIARE  
 CASA A SCHIERA

Condizioni igieniche generali: sufficienti

Condizioni statiche generali: sufficienti

Dotazione di posteggi pertinenziali:

**Destinazione d'uso**

	A	B
ACCESSORI RESIDENZA	<input type="radio"/>	<input type="radio"/>
RESIDENZA	<input checked="" type="radio"/>	<input type="radio"/>
ARTIGIANATO	<input type="radio"/>	<input type="radio"/>
INDUSTRIA	<input type="radio"/>	<input type="radio"/>
NEGOZI	<input type="radio"/>	<input type="radio"/>
DEPOSITI - MAGAZZINI	<input type="radio"/>	<input type="radio"/>
UFFICI PRIVATI	<input type="radio"/>	<input type="radio"/>
CREDITO ASSICURAZIONI	<input type="radio"/>	<input type="radio"/>
STUDI PROFESSIONALI	<input type="radio"/>	<input type="radio"/>
LOCALI DA SPETTACOLO	<input type="radio"/>	<input type="radio"/>
PUBBLICI ESERCIZI	<input type="radio"/>	<input type="radio"/>

**Destinazione d'uso**

	A	B
ATTREZZATURE RICREATIVE	<input type="radio"/>	<input type="radio"/>
ISTRUZIONE	<input type="radio"/>	<input type="radio"/>
CULTURA POLITICA	<input type="radio"/>	<input type="radio"/>
UFFICI PUBBLICI	<input type="radio"/>	<input type="radio"/>
CULTO	<input type="radio"/>	<input type="radio"/>
SANITA'	<input type="radio"/>	<input type="radio"/>
ASSISTENZA	<input type="radio"/>	<input type="radio"/>
SICUREZZA	<input type="radio"/>	<input type="radio"/>
SPORT	<input type="radio"/>	<input type="radio"/>
IMPIANTI TECNOLOGICI	<input type="radio"/>	<input type="radio"/>
SERVIZI AGRICOLI	<input type="radio"/>	<input type="radio"/>

A = Prevalente

B = Altra significativa

**Elementi architettonici significativi**

<input type="checkbox"/> Archi	<input type="checkbox"/> Gronde	<input type="checkbox"/> Coperture	<input type="checkbox"/> Intonaco	<input type="checkbox"/> Affreschi	<input type="checkbox"/> Inferriate
<input type="checkbox"/> Colonne	<input type="checkbox"/> Portali	<input type="checkbox"/> Infissi	<input type="checkbox"/> Tinteggiature	<input type="checkbox"/> Poggioli	
<input type="checkbox"/> Contorni	<input type="checkbox"/> Portici	<input type="checkbox"/> Decorazioni	<input type="checkbox"/> Decorazioni pittoriche	<input type="checkbox"/> Abbaini	
<input type="checkbox"/> Cortili antichi	<input type="checkbox"/> Murature	<input type="checkbox"/> Zoccolatura	<input type="checkbox"/> Pavimentazioni	<input type="checkbox"/> Parapetti	

# SCHEDA DI ANALISI E PROGETTO DI TUTELA DEI NUCLEI DI ANTICA FORMAZIONE

Allegato al Piano delle Regole per il recupero, la tutela e la valorizzazione dei Nuclei di Antica Formazione

Località:	Cevo	Isolato:	A	Link:	A_218
Indirizzo:	Via Adamello				
Foglio:	15	Mappale:	339		

Stato di conservazione	Valore architettonico	Stato di dissesto	Tipo di interesse
<input type="radio"/> INTEGRO <input type="radio"/> POCO ALTERATO <input type="radio"/> ALTERATO <input checked="" type="radio"/> MOLTO ALTERATO <input type="radio"/> RECENTE	<input type="radio"/> NULLO <input checked="" type="radio"/> MODESTO <input type="radio"/> BUONO <input type="radio"/> RILEVANTE	<input type="radio"/> NUMEROSE LESIONI <input type="radio"/> POCHE LESIONI <input checked="" type="radio"/> LESIONI NON PRESENTI	<input type="radio"/> STORICO <input type="radio"/> ARCHITETTONICO <input type="radio"/> TIPOLOGICO <input checked="" type="radio"/> AMBIENTALE / DI CONTESTO <input type="radio"/> NESSUNO, NEUTRO
<b>Interventi:</b> <input type="checkbox"/> Ripristinato <input type="checkbox"/> Trasformato <input checked="" type="checkbox"/> Ampliato			
<b>Sottotetto</b> <input type="radio"/> DA RECUPERARE <input checked="" type="radio"/> GIA' RECUPERATO <input type="radio"/> NON PRESENTE			

**Rilevanza paesistica**

<input type="radio"/> NEGATIVO, CONTRASTANTE	<input type="radio"/> NEUTRO O SENZA RILIEVO	<input checked="" type="radio"/> COMPLEMENTARE AL PAESAGGIO
<input type="radio"/> CARATTERIZZANTI / SIGNIFICATIVI PER IL PAESAGGIO		

**Interventi ammessi come da NORME del PdR**

<input type="checkbox"/> 1 Livello	<input type="checkbox"/> 2 Livello	<input checked="" type="checkbox"/> 3 Livello	<input type="checkbox"/> 4 Livello	<input type="checkbox"/> 5 Livello
------------------------------------	------------------------------------	---	------------------------------------	------------------------------------

**Note e prescrizioni aggiuntive:**    Non è ammessa la demolizione

**Estratto catastale:**



**Fotografia:**



# SCHEDA DI ANALISI E PROGETTO DI TUTELA DEI NUCLEI DI ANTICA FORMAZIONE

Allegato al Piano delle Regole per il recupero, la tutela e la valorizzazione dei Nuclei di Antica Formazione

Località: Cevo	Isolato: A	Link: A_219
Indirizzo: Via Adamello		
Foglio: 15	Mappale: 335	

Superficie coperta: 99  
 Numero di piani: 3  
 Volume stimato: 891

**Caratteristiche generali**

PERTINENZA  
 EDIFICIO PRINCIPALE

**Vincoli**

Nessun vincolo  
 Vincolo monumentale  
 Vincolo paesaggistico

**Categorie**

POPOLARE       CIVILE  
 ECONOMICA       LUSO

**Aree scoperte**

CORTILE       VERDE PRIVATO       DEPOSITO  
 GIARDINO       PARCHEGGIO       INCOLTO  
 NESSUNA       VERDE PUBBLICO

**Epoca di costruzione**

PRIMA DEL 1919       DOPO IL 1960  
 TRA IL 1919 ED IL 1945       DI EPOCA IGNOTA  
 TRA IL 1945 ED IL 1960

**Proprietà**

PRIVATA  
 PUBBLICA  
 MISTA

**Tipologia architettonica**

PALAZZO  
 FABBRICATO RURALE  
 CASA A CORTE  
 ED PUBBLICO/RELIGIOSO  
 CASA UNIFAMILIARE  
 CASA PLURIFAMILIARE  
 CASA A SCHIERA

Condizioni igieniche generali: sufficienti  
 Condizioni statiche generali: sufficienti

Dotazione di posteggi pertinenziali: \_\_\_\_\_

Destinazione d'uso	A	B
ACCESSORI RESIDENZA	<input type="radio"/>	<input type="radio"/>
RESIDENZA	<input checked="" type="radio"/>	<input type="radio"/>
ARTIGIANATO	<input type="radio"/>	<input type="radio"/>
INDUSTRIA	<input type="radio"/>	<input type="radio"/>
NEGOZI	<input type="radio"/>	<input type="radio"/>
DEPOSITI - MAGAZZINI	<input type="radio"/>	<input type="radio"/>
UFFICI PRIVATI	<input type="radio"/>	<input type="radio"/>
CREDITO ASSICURAZIONI	<input type="radio"/>	<input type="radio"/>
STUDI PROFESSIONALI	<input type="radio"/>	<input type="radio"/>
LOCALI DA SPETTACOLO	<input type="radio"/>	<input type="radio"/>
PUBBLICI ESERCIZI	<input type="radio"/>	<input type="radio"/>

Destinazione d'uso	A	B
ATTREZZATURE RICREATIVE	<input type="radio"/>	<input type="radio"/>
ISTRUZIONE	<input type="radio"/>	<input type="radio"/>
CULTURA POLITICA	<input type="radio"/>	<input type="radio"/>
UFFICI PUBBLICI	<input type="radio"/>	<input type="radio"/>
CULTO	<input type="radio"/>	<input type="radio"/>
SANITA'	<input type="radio"/>	<input type="radio"/>
ASSISTENZA	<input type="radio"/>	<input type="radio"/>
SICUREZZA	<input type="radio"/>	<input type="radio"/>
SPORT	<input type="radio"/>	<input type="radio"/>
IMPIANTI TECNOLOGICI	<input type="radio"/>	<input type="radio"/>
SERVIZI AGRICOLI	<input type="radio"/>	<input type="radio"/>

A = Prevalente

B = Altra significativa

## Elementi architettonici significativi

<input type="checkbox"/> Archi	<input type="checkbox"/> Gronde	<input type="checkbox"/> Coperture	<input type="checkbox"/> Intonaco	<input type="checkbox"/> Affreschi	<input type="checkbox"/> Inferriate
<input type="checkbox"/> Colonne	<input type="checkbox"/> Portali	<input type="checkbox"/> Infissi	<input type="checkbox"/> Tinteggiature	<input type="checkbox"/> Poggioli	
<input type="checkbox"/> Contorni	<input type="checkbox"/> Portici	<input type="checkbox"/> Decorazioni	<input type="checkbox"/> Decorazioni pittoriche	<input type="checkbox"/> Abbaini	
<input type="checkbox"/> Cortili antichi	<input type="checkbox"/> Murature	<input type="checkbox"/> Zoccolatura	<input type="checkbox"/> Pavimentazioni	<input type="checkbox"/> Parapetti	

# SCHEDA DI ANALISI E PROGETTO DI TUTELA DEI NUCLEI DI ANTICA FORMAZIONE

Allegato al Piano delle Regole per il recupero, la tutela e la valorizzazione dei Nuclei di Antica Formazione

Località:	Cevo	Isolato:	A	Link:	A_219
Indirizzo:	Via Adamello				
Foglio:	15	Mappale:	335		

Stato di conservazione	Valore architettonico	Stato di dissesto	Tipo di interesse
<input type="radio"/> INTEGRO <input type="radio"/> POCO ALTERATO <input type="radio"/> ALTERATO <input checked="" type="radio"/> MOLTO ALTERATO <input type="radio"/> RECENTE	<input checked="" type="radio"/> NULLO <input type="radio"/> MODESTO <input type="radio"/> BUONO <input type="radio"/> RILEVANTE	<input type="radio"/> NUMEROSE LESIONI <input type="radio"/> POCHE LESIONI <input checked="" type="radio"/> LESIONI NON PRESENTI	<input type="radio"/> STORICO <input type="radio"/> ARCHITETTONICO <input type="radio"/> TIPOLOGICO <input type="radio"/> AMBIENTALE / DI CONTESTO <input checked="" type="radio"/> NESSUNO, NEUTRO
<b>Interventi:</b> <input type="checkbox"/> Ripristinato <input type="checkbox"/> Trasformato <input type="checkbox"/> Ampliato			
<b>Sottotetto</b> <input type="radio"/> DA RECUPERARE <input type="radio"/> GIA' RECUPERATO <input checked="" type="radio"/> NON PRESENTE			

**Rilevanza paesistica**

NEGATIVO, CONTRASTANTE     NEUTRO O SENZA RILIEVO     COMPLEMENTARE AL PAESAGGIO  
 CARATTERIZZANTI / SIGNIFICATIVI PER IL PAESAGGIO

**Interventi ammessi come da NORME del PdR**

1 Livello     2 Livello     3 Livello     4 Livello     5 Livello

**Note e prescrizioni aggiuntive:**

**Estratto catastale:**



**Fotografia:**



# SCHEDA DI ANALISI E PROGETTO DI TUTELA DEI NUCLEI DI ANTICA FORMAZIONE

Allegato al Piano delle Regole per il recupero, la tutela e la valorizzazione dei Nuclei di Antica Formazione

Località:	Cevo	Isolato:	A	Link:	A_220
Indirizzo:	Via Adamello				
Foglio:	15	Mappale:	334		

Superficie coperta: 66

Numero di piani: 3

Volume stimato: 594

## Caratteristiche generali

- PERTINENZA  
 EDIFICIO PRINCIPALE

## Vincoli

- Nessun vincolo  
 Vincolo monumentale  
 Vincolo paesaggistico

## Categorie

- POPOLARE  CIVILE  
 ECONOMICA  LUSO

## Aree scoperte

- CORTILE  VERDE PRIVATO  DEPOSITO  
 GIARDINO  PARCHEGGIO  INCOLTO  
 NESSUNA  VERDE PUBBLICO

## Epoca di costruzione

- PRIMA DEL 1919  DOPO IL 1960  
 TRA IL 1919 ED IL 1945  DI EPOCA IGNOTA  
 TRA IL 1945 ED IL 1960

## Proprietà

- PRIVATA  
 PUBBLICA  
 MISTA

## Tipologia architettonica

- PALAZZO  
 FABBRICATO RURALE  
 CASA A CORTE  
 ED PUBBLICO/RELIGIOSO  
 CASA UNIFAMILIARE  
 CASA PLURIFAMILIARE  
 CASA A SCHIERA

Condizioni igieniche generali: sufficienti

Condizioni statiche generali: sufficienti

Dotazione di posteggi pertinenziali:

## Destinazione d'uso

	A	B
ACCESSORI RESIDENZA	<input type="radio"/>	<input type="radio"/>
RESIDENZA	<input checked="" type="radio"/>	<input type="radio"/>
ARTIGIANATO	<input type="radio"/>	<input type="radio"/>
INDUSTRIA	<input type="radio"/>	<input type="radio"/>
NEGOZI	<input type="radio"/>	<input type="radio"/>
DEPOSITI - MAGAZZINI	<input type="radio"/>	<input type="radio"/>
UFFICI PRIVATI	<input type="radio"/>	<input type="radio"/>
CREDITO ASSICURAZIONI	<input type="radio"/>	<input type="radio"/>
STUDI PROFESSIONALI	<input type="radio"/>	<input type="radio"/>
LOCALI DA SPETTACOLO	<input type="radio"/>	<input type="radio"/>
PUBBLICI ESERCIZI	<input type="radio"/>	<input type="radio"/>

## Destinazione d'uso

	A	B
ATTREZZATURE RICREATIVE	<input type="radio"/>	<input type="radio"/>
ISTRUZIONE	<input type="radio"/>	<input type="radio"/>
CULTURA POLITICA	<input type="radio"/>	<input type="radio"/>
UFFICI PUBBLICI	<input type="radio"/>	<input type="radio"/>
CULTO	<input type="radio"/>	<input type="radio"/>
SANITA'	<input type="radio"/>	<input type="radio"/>
ASSISTENZA	<input type="radio"/>	<input type="radio"/>
SICUREZZA	<input type="radio"/>	<input type="radio"/>
SPORT	<input type="radio"/>	<input type="radio"/>
IMPIANTI TECNOLOGICI	<input type="radio"/>	<input type="radio"/>
SERVIZI AGRICOLI	<input type="radio"/>	<input type="radio"/>

A = Prevalente

B = Altra significativa

## Elementi architettonici significativi

<input type="checkbox"/> Archi	<input type="checkbox"/> Gronde	<input type="checkbox"/> Coperture	<input type="checkbox"/> Intonaco	<input type="checkbox"/> Affreschi	<input type="checkbox"/> Inferriate
<input type="checkbox"/> Colonne	<input type="checkbox"/> Portali	<input type="checkbox"/> Infissi	<input type="checkbox"/> Tinteggiature	<input type="checkbox"/> Poggioli	
<input checked="" type="checkbox"/> Contorni	<input type="checkbox"/> Portici	<input type="checkbox"/> Decorazioni	<input type="checkbox"/> Decorazioni pittoriche	<input type="checkbox"/> Abbaini	
<input type="checkbox"/> Cortili antichi	<input checked="" type="checkbox"/> Murature	<input type="checkbox"/> Zoccolatura	<input type="checkbox"/> Pavimentazioni	<input type="checkbox"/> Parapetti	



# SCHEDA DI ANALISI E PROGETTO DI TUTELA DEI NUCLEI DI ANTICA FORMAZIONE

Allegato al Piano delle Regole per il recupero, la tutela e la valorizzazione dei Nuclei di Antica Formazione

Località:	Cevo	Isolato:	A	Link:	A_220
Indirizzo:	Via Adamello				
Foglio:	15	Mappale:	334		

## Stato di conservazione

INTEGRO  
 POCO ALTERATO  
 ALTERATO  
 MOLTO ALTERATO  
 RECENTE

## Valore architettonico

NULLO  
 MODESTO  
 BUONO  
 RILEVANTE

## Stato di dissesto

NUMEROSE LESIONI  
 POCHE LESIONI  
 LESIONI NON PRESENTI

## Tipo di interesse

STORICO  
 ARCHITETTONICO  
 TIPOLOGICO  
 AMBIENTALE / DI CONTESTO  
 NESSUNO, NEUTRO

<b>Interventi:</b>	<input checked="" type="checkbox"/> Ripristinato	<input type="checkbox"/> Trasformato	<input type="checkbox"/> Ampliato
<b>Sottotetto</b>	<input type="radio"/> DA RECUPERARE	<input type="radio"/> GIA' RECUPERATO	<input checked="" type="radio"/> NON PRESENTE

## Rilevanza paesistica

NEGATIVO, CONTRASTANTE  
 NEUTRO O SENZA RILIEVO  
 COMPLEMENTARE AL PAESAGGIO  
 CARATTERIZZANTI / SIGNIFICATIVI PER IL PAESAGGIO

## Interventi ammessi come da NORME del PdR

1 Livello     2 Livello     3 Livello     4 Livello     5 Livello

<b>Note e prescrizioni aggiuntive:</b>	Non è ammessa la demolizione
--	------------------------------

## Estratto catastale:



## Fotografia:



# SCHEDA DI ANALISI E PROGETTO DI TUTELA DEI NUCLEI DI ANTICA FORMAZIONE

Allegato al Piano delle Regole per il recupero, la tutela e la valorizzazione dei Nuclei di Antica Formazione

Località:	Cevo	Isolato:	A	Link:	A_221
Indirizzo:	Via Adamello				
Foglio:	15	Mappale:	333		

Superficie coperta: 70  
 Numero di piani: 4  
 Volume stimato: 840

**Caratteristiche generali**

PERTINENZA  
 EDIFICIO PRINCIPALE

**Vincoli**

Nessun vincolo  
 Vincolo monumentale  
 Vincolo paesaggistico

**Categorie**

POPOLARE       CIVILE  
 ECONOMICA       LUSO

**Aree scoperte**

CORTILE       VERDE PRIVATO       DEPOSITO  
 GIARDINO       PARCHEGGIO       INCOLTO  
 NESSUNA       VERDE PUBBLICO

**Epoca di costruzione**

PRIMA DEL 1919       DOPO IL 1960  
 TRA IL 1919 ED IL 1945       DI EPOCA IGNOTA  
 TRA IL 1945 ED IL 1960

**Proprietà**

PRIVATA  
 PUBBLICA  
 MISTA

**Tipologia architettonica**

PALAZZO  
 FABBRICATO RURALE  
 CASA A CORTE  
 ED PUBBLICO/RELIGIOSO  
 CASA UNIFAMILIARE  
 CASA PLURIFAMILIARE  
 CASA A SCHIERA

Condizioni igieniche generali: buone  
 Condizioni statiche generali: buone

Dotazione di posteggi pertinenziali: \_\_\_\_\_

Destinazione d'uso	A	B
ACCESSORI RESIDENZA	<input type="radio"/>	<input type="radio"/>
RESIDENZA	<input checked="" type="radio"/>	<input type="radio"/>
ARTIGIANATO	<input type="radio"/>	<input type="radio"/>
INDUSTRIA	<input type="radio"/>	<input type="radio"/>
NEGOZI	<input type="radio"/>	<input type="radio"/>
DEPOSITI - MAGAZZINI	<input type="radio"/>	<input type="radio"/>
UFFICI PRIVATI	<input type="radio"/>	<input type="radio"/>
CREDITO ASSICURAZIONI	<input type="radio"/>	<input type="radio"/>
STUDI PROFESSIONALI	<input type="radio"/>	<input type="radio"/>
LOCALI DA SPETTACOLO	<input type="radio"/>	<input type="radio"/>
PUBBLICI ESERCIZI	<input type="radio"/>	<input type="radio"/>

Destinazione d'uso	A	B
ATTREZZATURE RICREATIVE	<input type="radio"/>	<input type="radio"/>
ISTRUZIONE	<input type="radio"/>	<input type="radio"/>
CULTURA POLITICA	<input type="radio"/>	<input type="radio"/>
UFFICI PUBBLICI	<input type="radio"/>	<input type="radio"/>
CULTO	<input type="radio"/>	<input type="radio"/>
SANITA'	<input type="radio"/>	<input type="radio"/>
ASSISTENZA	<input type="radio"/>	<input type="radio"/>
SICUREZZA	<input type="radio"/>	<input type="radio"/>
SPORT	<input type="radio"/>	<input type="radio"/>
IMPIANTI TECNOLOGICI	<input type="radio"/>	<input type="radio"/>
SERVIZI AGRICOLI	<input type="radio"/>	<input type="radio"/>

A = Prevalente

B = Altra significativa

## Elementi architettonici significativi

<input type="checkbox"/> Archi	<input type="checkbox"/> Gronde	<input type="checkbox"/> Coperture	<input type="checkbox"/> Intonaco	<input type="checkbox"/> Affreschi	<input type="checkbox"/> Inferriate
<input type="checkbox"/> Colonne	<input type="checkbox"/> Portali	<input type="checkbox"/> Infissi	<input type="checkbox"/> Tinteggiature	<input type="checkbox"/> Poggioli	<input type="checkbox"/> Abbaini
<input checked="" type="checkbox"/> Contorni	<input type="checkbox"/> Portici	<input type="checkbox"/> Decorazioni	<input type="checkbox"/> Decorazioni pittoriche	<input type="checkbox"/> Parapetti	
<input type="checkbox"/> Cortili antichi	<input checked="" type="checkbox"/> Murature	<input type="checkbox"/> Zoccolatura	<input type="checkbox"/> Pavimentazioni		

# SCHEDA DI ANALISI E PROGETTO DI TUTELA DEI NUCLEI DI ANTICA FORMAZIONE

Allegato al Piano delle Regole per il recupero, la tutela e la valorizzazione dei Nuclei di Antica Formazione

Località:	Cevo	Isolato:	A	Link:	A_221
Indirizzo:	Via Adamello				
Foglio:	15	Mappale:	333		

## Stato di conservazione

- INTEGRO
- POCO ALTERATO
- ALTERATO
- MOLTO ALTERATO
- RECENTE

## Valore architettonico

- NULLO
- MODESTO
- BUONO
- RILEVANTE

## Stato di dissesto

- NUMEROSE LESIONI
- POCHE LESIONI
- LESIONI NON PRESENTI

## Tipo di interesse

- STORICO
- ARCHITETTONICO
- TIPOLOGICO
- AMBIENTALE / DI CONTESTO
- NESSUNO, NEUTRO

<b>Interventi:</b>	<input checked="" type="checkbox"/> Ripristinato	<input type="checkbox"/> Trasformato	<input type="checkbox"/> Ampliato
--------------------	--	--------------------------------------	-----------------------------------

<b>Sottotetto</b>	<input type="radio"/> DA RECUPERARE	<input type="radio"/> GIA' RECUPERATO	<input checked="" type="radio"/> NON PRESENTE
-------------------	-------------------------------------	---------------------------------------	---

## Rilevanza paesistica

- NEGATIVO, CONTRASTANTE
- NEUTRO O SENZA RILIEVO
- COMPLEMENTARE AL PAESAGGIO
- CARATTERIZZANTI / SIGNIFICATIVI PER IL PAESAGGIO

## Interventi ammessi come da NORME del PdR

<input type="checkbox"/> 1 Livello	<input type="checkbox"/> 2 Livello	<input checked="" type="checkbox"/> 3 Livello	<input type="checkbox"/> 4 Livello	<input type="checkbox"/> 5 Livello
------------------------------------	------------------------------------	---	------------------------------------	------------------------------------

<b>Note e prescrizioni aggiuntive:</b>	Non è ammessa la demolizione
--	------------------------------

## Estratto catastale:



## Fotografia:



# SCHEDA DI ANALISI E PROGETTO DI TUTELA DEI NUCLEI DI ANTICA FORMAZIONE

Allegato al Piano delle Regole per il recupero, la tutela e la valorizzazione dei Nuclei di Antica Formazione

Località:	Cevo	Isolato:	A	Link:	A_222
Indirizzo:	Via Adamello				
Foglio:	15	Mappale:	563		

Superficie coperta: 36

Numero di piani: 3

Volume stimato: 324

## Caratteristiche generali

- PERTINENZA  
 EDIFICIO PRINCIPALE

## Vincoli

- Nessun vincolo  
 Vincolo monumentale  
 Vincolo paesaggistico

## Categorie

- POPOLARE  CIVILE  
 ECONOMICA  LUSO

## Aree scoperte

- CORTILE  VERDE PRIVATO  DEPOSITO  
 GIARDINO  PARCHEGGIO  INCOLTO  
 NESSUNA  VERDE PUBBLICO

## Epoca di costruzione

- PRIMA DEL 1919  DOPO IL 1960  
 TRA IL 1919 ED IL 1945  DI EPOCA IGNOTA  
 TRA IL 1945 ED IL 1960

## Proprietà

- PRIVATA  
 PUBBLICA  
 MISTA

## Tipologia architettonica

- PALAZZO  
 FABBRICATO RURALE  
 CASA A CORTE  
 ED PUBBLICO/RELIGIOSO  
 CASA UNIFAMILIARE  
 CASA PLURIFAMILIARE  
 CASA A SCHIERA

Condizioni igieniche generali: buone

Condizioni statiche generali: buone

Dotazione di posteggi pertinenziali:

## Destinazione d'uso

	A	B
ACCESSORI RESIDENZA	<input type="radio"/>	<input checked="" type="radio"/>
RESIDENZA	<input checked="" type="radio"/>	<input type="radio"/>
ARTIGIANATO	<input type="radio"/>	<input type="radio"/>
INDUSTRIA	<input type="radio"/>	<input type="radio"/>
NEGOZI	<input type="radio"/>	<input type="radio"/>
DEPOSITI - MAGAZZINI	<input type="radio"/>	<input type="radio"/>
UFFICI PRIVATI	<input type="radio"/>	<input type="radio"/>
CREDITO ASSICURAZIONI	<input type="radio"/>	<input type="radio"/>
STUDI PROFESSIONALI	<input type="radio"/>	<input type="radio"/>
LOCALI DA SPETTACOLO	<input type="radio"/>	<input type="radio"/>
PUBBLICI ESERCIZI	<input type="radio"/>	<input type="radio"/>

## Destinazione d'uso

	A	B
ATTREZZATURE RICREATIVE	<input type="radio"/>	<input checked="" type="radio"/>
ISTRUZIONE	<input type="radio"/>	<input type="radio"/>
CULTURA POLITICA	<input type="radio"/>	<input type="radio"/>
UFFICI PUBBLICI	<input type="radio"/>	<input type="radio"/>
CULTO	<input type="radio"/>	<input type="radio"/>
SANITA'	<input type="radio"/>	<input type="radio"/>
ASSISTENZA	<input type="radio"/>	<input type="radio"/>
SICUREZZA	<input type="radio"/>	<input type="radio"/>
SPORT	<input type="radio"/>	<input type="radio"/>
IMPIANTI TECNOLOGICI	<input type="radio"/>	<input type="radio"/>
SERVIZI AGRICOLI	<input type="radio"/>	<input type="radio"/>

A = Prevalente

B = Altra significativa

## Elementi architettonici significativi

<input type="checkbox"/> Archi	<input type="checkbox"/> Gronde	<input type="checkbox"/> Coperture	<input type="checkbox"/> Intonaco	<input type="checkbox"/> Affreschi	<input type="checkbox"/> Inferriate
<input type="checkbox"/> Colonne	<input type="checkbox"/> Portali	<input type="checkbox"/> Infissi	<input type="checkbox"/> Tinteggiature	<input type="checkbox"/> Poggioli	
<input type="checkbox"/> Contorni	<input type="checkbox"/> Portici	<input type="checkbox"/> Decorazioni	<input type="checkbox"/> Decorazioni pittoriche	<input type="checkbox"/> Abbaini	
<input type="checkbox"/> Cortili antichi	<input checked="" type="checkbox"/> Murature	<input type="checkbox"/> Zoccolatura	<input type="checkbox"/> Pavimentazioni	<input type="checkbox"/> Parapetti	

# SCHEDA DI ANALISI E PROGETTO DI TUTELA DEI NUCLEI DI ANTICA FORMAZIONE

Allegato al Piano delle Regole per il recupero, la tutela e la valorizzazione dei Nuclei di Antica Formazione

Località: Cevo	Isolato: A	Link: A_222
Indirizzo: Via Adamello		
Foglio: 15	Mappale: 563	

## Stato di conservazione

- INTEGRO
- POCO ALTERATO
- ALTERATO
- MOLTO ALTERATO
- RECENTE

## Valore architettonico

- NULLO
- MODESTO
- BUONO
- RILEVANTE

## Stato di dissesto

- NUMEROSE LESIONI
- POCHE LESIONI
- LESIONI NON PRESENTI

## Tipo di interesse

- STORICO
- ARCHITETTONICO
- TIPOLOGICO
- AMBIENTALE / DI CONTESTO
- NESSUNO, NEUTRO

<b>Interventi:</b>	<input checked="" type="checkbox"/> Ripristinato	<input type="checkbox"/> Trasformato	<input type="checkbox"/> Ampliato
<b>Sottotetto</b>	<input type="radio"/> DA RECUPERARE	<input checked="" type="radio"/> GIA' RECUPERATO	<input type="radio"/> NON PRESENTE

## Rilevanza paesistica

- NEGATIVO, CONTRASTANTE
- NEUTRO O SENZA RILIEVO
- COMPLEMENTARE AL PAESAGGIO
- CARATTERIZZANTI / SIGNIFICATIVI PER IL PAESAGGIO

## Interventi ammessi come da NORME del PdR

<input type="checkbox"/> 1 Livello	<input type="checkbox"/> 2 Livello	<input type="checkbox"/> 3 Livello	<input checked="" type="checkbox"/> 4 Livello	<input type="checkbox"/> 5 Livello
------------------------------------	------------------------------------	------------------------------------	---	------------------------------------

<b>Note e prescrizioni aggiuntive:</b>	
--	--

## Estratto catastale:



## Fotografia:



# SCHEDA DI ANALISI E PROGETTO DI TUTELA DEI NUCLEI DI ANTICA FORMAZIONE

Allegato al Piano delle Regole per il recupero, la tutela e la valorizzazione dei Nuclei di Antica Formazione

Località: Cevo	Isolato: A	Link: A_223
Indirizzo: Via Adamello		
Foglio: 15	Mappale: 328	

Superficie coperta: 82  
 Numero di piani: 4  
 Volume stimato: 984

**Caratteristiche generali**

PERTINENZA  
 EDIFICIO PRINCIPALE

**Vincoli**

Nessun vincolo  
 Vincolo monumentale  
 Vincolo paesaggistico

**Categorie**

POPOLARE       CIVILE  
 ECONOMICA       LUSO

**Aree scoperte**

CORTILE       VERDE PRIVATO       DEPOSITO  
 GIARDINO       PARCHEGGIO       INCOLTO  
 NESSUNA       VERDE PUBBLICO

**Epoca di costruzione**

PRIMA DEL 1919       DOPO IL 1960  
 TRA IL 1919 ED IL 1945       DI EPOCA IGNOTA  
 TRA IL 1945 ED IL 1960

**Proprietà**

PRIVATA  
 PUBBLICA  
 MISTA

**Tipologia architettonica**

PALAZZO  
 FABBRICATO RURALE  
 CASA A CORTE  
 ED PUBBLICO/RELIGIOSO  
 CASA UNIFAMILIARE  
 CASA PLURIFAMILIARE  
 CASA A SCHIERA

Condizioni igieniche generali: sufficienti  
 Condizioni statiche generali: sufficienti

Dotazione di posteggi pertinenziali:

Destinazione d'uso	A	B
ACCESSORI RESIDENZA	<input type="radio"/>	<input type="radio"/>
RESIDENZA	<input checked="" type="radio"/>	<input type="radio"/>
ARTIGIANATO	<input type="radio"/>	<input type="radio"/>
INDUSTRIA	<input type="radio"/>	<input type="radio"/>
NEGOZI	<input type="radio"/>	<input type="radio"/>
DEPOSITI - MAGAZZINI	<input type="radio"/>	<input type="radio"/>
UFFICI PRIVATI	<input type="radio"/>	<input type="radio"/>
CREDITO ASSICURAZIONI	<input type="radio"/>	<input type="radio"/>
STUDI PROFESSIONALI	<input type="radio"/>	<input type="radio"/>
LOCALI DA SPETTACOLO	<input type="radio"/>	<input type="radio"/>
PUBBLICI ESERCIZI	<input type="radio"/>	<input type="radio"/>

Destinazione d'uso	A	B
ATTREZZATURE RICREATIVE	<input type="radio"/>	<input type="radio"/>
ISTRUZIONE	<input type="radio"/>	<input type="radio"/>
CULTURA POLITICA	<input type="radio"/>	<input type="radio"/>
UFFICI PUBBLICI	<input type="radio"/>	<input type="radio"/>
CULTO	<input type="radio"/>	<input type="radio"/>
SANITA'	<input type="radio"/>	<input type="radio"/>
ASSISTENZA	<input type="radio"/>	<input type="radio"/>
SICUREZZA	<input type="radio"/>	<input type="radio"/>
SPORT	<input type="radio"/>	<input type="radio"/>
IMPIANTI TECNOLOGICI	<input type="radio"/>	<input type="radio"/>
SERVIZI AGRICOLI	<input type="radio"/>	<input type="radio"/>

A = Prevalente

B = Altra significativa

## Elementi architettonici significativi

<input type="checkbox"/> Archi	<input type="checkbox"/> Gronde	<input type="checkbox"/> Coperture	<input type="checkbox"/> Intonaco	<input type="checkbox"/> Affreschi	<input type="checkbox"/> Inferriate
<input type="checkbox"/> Colonne	<input type="checkbox"/> Portali	<input type="checkbox"/> Infissi	<input type="checkbox"/> Tinteggiature	<input type="checkbox"/> Poggioli	
<input checked="" type="checkbox"/> Contorni	<input type="checkbox"/> Portici	<input type="checkbox"/> Decorazioni	<input type="checkbox"/> Decorazioni pittoriche	<input type="checkbox"/> Abbaini	
<input type="checkbox"/> Cortili antichi	<input checked="" type="checkbox"/> Murature	<input type="checkbox"/> Zoccolatura	<input type="checkbox"/> Pavimentazioni	<input type="checkbox"/> Parapetti	

# SCHEDA DI ANALISI E PROGETTO DI TUTELA DEI NUCLEI DI ANTICA FORMAZIONE

Allegato al Piano delle Regole per il recupero, la tutela e la valorizzazione dei Nuclei di Antica Formazione

Località:	Cevo	Isolato:	A	Link:	A_223
Indirizzo:	Via Adamello				
Foglio:	15	Mappale:	328		

## Stato di conservazione

- INTEGRO
- POCO ALTERATO
- ALTERATO
- MOLTO ALTERATO
- RECENTE

## Valore architettonico

- NULLO
- MODESTO
- BUONO
- RILEVANTE

## Stato di dissesto

- NUMEROSE LESIONI
- POCHE LESIONI
- LESIONI NON PRESENTI

## Tipo di interesse

- STORICO
- ARCHITETTONICO
- TIPOLOGICO
- AMBIENTALE / DI CONTESTO
- NESSUNO, NEUTRO

<b>Interventi:</b>	<input type="checkbox"/> Ripristinato	<input type="checkbox"/> Trasformato	<input type="checkbox"/> Ampliato
<b>Sottotetto</b>	<input type="radio"/> DA RECUPERARE	<input type="radio"/> GIA' RECUPERATO	<input checked="" type="radio"/> NON PRESENTE

## Rilevanza paesistica

- NEGATIVO, CONTRASTANTE
- NEUTRO O SENZA RILIEVO
- COMPLEMENTARE AL PAESAGGIO
- CARATTERIZZANTI / SIGNIFICATIVI PER IL PAESAGGIO

## Interventi ammessi come da NORME del PdR

<input type="checkbox"/> 1 Livello	<input type="checkbox"/> 2 Livello	<input checked="" type="checkbox"/> 3 Livello	<input type="checkbox"/> 4 Livello	<input type="checkbox"/> 5 Livello
------------------------------------	------------------------------------	---	------------------------------------	------------------------------------

<b>Note e prescrizioni aggiuntive:</b>	Non è ammessa la demolizione
--	------------------------------

## Estratto catastale:



## Fotografia:



# SCHEDA DI ANALISI E PROGETTO DI TUTELA DEI NUCLEI DI ANTICA FORMAZIONE

Allegato al Piano delle Regole per il recupero, la tutela e la valorizzazione dei Nuclei di Antica Formazione

Località:	Cevo	Isolato:	A	Link:	A_224
Indirizzo:	Via Adamello				
Foglio:	15	Mappale:	328		

Superficie coperta:

Numero di piani:

Volume stimato:

### Caratteristiche generali

PERTINENZA

EDIFICIO PRINCIPALE

### Vincoli

Nessun vincolo

Vincolo monumentale

Vincolo paesaggistico

### Categorie

POPOLARE  CIVILE

ECONOMICA  LUSO

### Aree scoperte

CORTILE  VERDE PRIVATO  DEPOSITO

GIARDINO  PARCHEGGIO  INCOLTO

NESSUNA  VERDE PUBBLICO

### Epoca di costruzione

PRIMA DEL 1919  DOPO IL 1960

TRA IL 1919 ED IL 1945  DI EPOCA IGNOTA

TRA IL 1945 ED IL 1960

### Proprietà

PRIVATA

PUBBLICA

MISTA

### Tipologia architettonica

PALAZZO

FABBRICATO RURALE

CASA A CORTE

ED PUBBLICO/RELIGIOSO

CASA UNIFAMILIARE

CASA PLURIFAMILIARE

CASA A SCHIERA

Condizioni igieniche generali:

Condizioni statiche generali:

Dotazione di posteggi pertinenziali:

### Destinazione d'uso

	A	B
ACCESSORI RESIDENZA	<input type="radio"/>	<input type="radio"/>
RESIDENZA	<input checked="" type="radio"/>	<input type="radio"/>
ARTIGIANATO	<input type="radio"/>	<input type="radio"/>
INDUSTRIA	<input type="radio"/>	<input type="radio"/>
NEGOZI	<input type="radio"/>	<input type="radio"/>
DEPOSITI - MAGAZZINI	<input type="radio"/>	<input type="radio"/>
UFFICI PRIVATI	<input type="radio"/>	<input type="radio"/>
CREDITO ASSICURAZIONI	<input type="radio"/>	<input type="radio"/>
STUDI PROFESSIONALI	<input type="radio"/>	<input type="radio"/>
LOCALI DA SPETTACOLO	<input type="radio"/>	<input type="radio"/>
PUBBLICI ESERCIZI	<input type="radio"/>	<input type="radio"/>

### Destinazione d'uso

	A	B
ATTREZZATURE RICREATIVE	<input type="radio"/>	<input type="radio"/>
ISTRUZIONE	<input type="radio"/>	<input type="radio"/>
CULTURA POLITICA	<input type="radio"/>	<input type="radio"/>
UFFICI PUBBLICI	<input type="radio"/>	<input type="radio"/>
CULTO	<input type="radio"/>	<input type="radio"/>
SANITA'	<input type="radio"/>	<input type="radio"/>
ASSISTENZA	<input type="radio"/>	<input type="radio"/>
SICUREZZA	<input type="radio"/>	<input type="radio"/>
SPORT	<input type="radio"/>	<input type="radio"/>
IMPIANTI TECNOLOGICI	<input type="radio"/>	<input type="radio"/>
SERVIZI AGRICOLI	<input type="radio"/>	<input type="radio"/>

A = Prevalente

B = Altra significativa

### Elementi architettonici significativi

<input type="checkbox"/> Archi	<input type="checkbox"/> Gronde	<input type="checkbox"/> Coperture	<input type="checkbox"/> Intonaco	<input type="checkbox"/> Affreschi	<input type="checkbox"/> Inferriate
<input type="checkbox"/> Colonne	<input type="checkbox"/> Portali	<input type="checkbox"/> Infissi	<input type="checkbox"/> Tinteggiature	<input type="checkbox"/> Poggioli	<input type="checkbox"/> Abbaini
<input type="checkbox"/> Contorni	<input type="checkbox"/> Portici	<input type="checkbox"/> Decorazioni	<input type="checkbox"/> Decorazioni pittoriche	<input type="checkbox"/> Parapetti	
<input type="checkbox"/> Cortili antichi	<input checked="" type="checkbox"/> Murature	<input type="checkbox"/> Zoccolatura	<input type="checkbox"/> Pavimentazioni		



# SCHEDA DI ANALISI E PROGETTO DI TUTELA DEI NUCLEI DI ANTICA FORMAZIONE

Allegato al Piano delle Regole per il recupero, la tutela e la valorizzazione dei Nuclei di Antica Formazione

Località:	Cevo	Isolato:	A	Link:	A_224
Indirizzo:	Via Adamello				
Foglio:	15	Mappale:	328		

Stato di conservazione	Valore architettonico	Stato di dissesto	Tipo di interesse
<input type="radio"/> INTEGRO <input type="radio"/> POCO ALTERATO <input checked="" type="radio"/> ALTERATO <input type="radio"/> MOLTO ALTERATO <input type="radio"/> RECENTE	<input type="radio"/> NULLO <input checked="" type="radio"/> MODESTO <input type="radio"/> BUONO <input type="radio"/> RILEVANTE	<input type="radio"/> NUMEROSE LESIONI <input type="radio"/> POCHE LESIONI <input checked="" type="radio"/> LESIONI NON PRESENTI	<input type="radio"/> STORICO <input type="radio"/> ARCHITETTONICO <input type="radio"/> TIPOLOGICO <input checked="" type="radio"/> AMBIENTALE / DI CONTESTO <input type="radio"/> NESSUNO, NEUTRO
<b>Interventi:</b> <input checked="" type="checkbox"/> Ripristinato <input type="checkbox"/> Trasformato <input type="checkbox"/> Ampliato			
<b>Sottotetto</b> <input type="radio"/> DA RECUPERARE <input type="radio"/> GIA' RECUPERATO <input checked="" type="radio"/> NON PRESENTE			

**Rilevanza paesistica**

NEGATIVO, CONTRASTANTE   
  NEUTRO O SENZA RILIEVO   
  COMPLEMENTARE AL PAESAGGIO  
 CARATTERIZZANTI / SIGNIFICATIVI PER IL PAESAGGIO

**Interventi ammessi come da NORME del PdR**

1 Livello   
  2 Livello   
  3 Livello   
  4 Livello   
  5 Livello

**Note e prescrizioni aggiuntive:**

Non è ammessa la demolizione

**Estratto catastale:**



**Fotografia:**



# SCHEDA DI ANALISI E PROGETTO DI TUTELA DEI NUCLEI DI ANTICA FORMAZIONE

Allegato al Piano delle Regole per il recupero, la tutela e la valorizzazione dei Nuclei di Antica Formazione

Località: Cevo	Isolato: A	Link: A_225
Indirizzo: Via Adamello		
Foglio: 15	Mappale: 318	

Superficie coperta: 32  
 Numero di piani: 3  
 Volume stimato: 288

**Caratteristiche generali**

PERTINENZA  
 EDIFICIO PRINCIPALE

**Vincoli**

Nessun vincolo  
 Vincolo monumentale  
 Vincolo paesaggistico

**Categorie**

POPOLARE       CIVILE  
 ECONOMICA       LUSO

**Aree scoperte**

CORTILE       VERDE PRIVATO       DEPOSITO  
 GIARDINO       PARCHEGGIO       INCOLTO  
 NESSUNA       VERDE PUBBLICO

**Epoca di costruzione**

PRIMA DEL 1919       DOPO IL 1960  
 TRA IL 1919 ED IL 1945       DI EPOCA IGNOTA  
 TRA IL 1945 ED IL 1960

**Proprietà**

PRIVATA  
 PUBBLICA  
 MISTA

**Tipologia architettonica**

PALAZZO  
 FABBRICATO RURALE  
 CASA A CORTE  
 ED PUBBLICO/RELIGIOSO  
 CASA UNIFAMILIARE  
 CASA PLURIFAMILIARE  
 CASA A SCHIERA

Condizioni igieniche generali: sufficienti

Condizioni statiche generali: sufficienti

Dotazione di posteggi pertinenziali:

**Destinazione d'uso**

	A	B
ACCESSORI RESIDENZA	<input type="radio"/>	<input checked="" type="radio"/>
RESIDENZA	<input checked="" type="radio"/>	<input type="radio"/>
ARTIGIANATO	<input type="radio"/>	<input checked="" type="radio"/>
INDUSTRIA	<input type="radio"/>	<input checked="" type="radio"/>
NEGOZI	<input type="radio"/>	<input checked="" type="radio"/>
DEPOSITI - MAGAZZINI	<input type="radio"/>	<input checked="" type="radio"/>
UFFICI PRIVATI	<input type="radio"/>	<input checked="" type="radio"/>
CREDITO ASSICURAZIONI	<input type="radio"/>	<input checked="" type="radio"/>
STUDI PROFESSIONALI	<input type="radio"/>	<input checked="" type="radio"/>
LOCALI DA SPETTACOLO	<input type="radio"/>	<input checked="" type="radio"/>
PUBBLICI ESERCIZI	<input type="radio"/>	<input checked="" type="radio"/>

**Destinazione d'uso**

	A	B
ATTREZZATURE RICREATIVE	<input type="radio"/>	<input checked="" type="radio"/>
ISTRUZIONE	<input type="radio"/>	<input checked="" type="radio"/>
CULTURA POLITICA	<input type="radio"/>	<input checked="" type="radio"/>
UFFICI PUBBLICI	<input type="radio"/>	<input checked="" type="radio"/>
CULTO	<input type="radio"/>	<input checked="" type="radio"/>
SANITA'	<input type="radio"/>	<input checked="" type="radio"/>
ASSISTENZA	<input type="radio"/>	<input checked="" type="radio"/>
SICUREZZA	<input type="radio"/>	<input checked="" type="radio"/>
SPORT	<input type="radio"/>	<input checked="" type="radio"/>
IMPIANTI TECNOLOGICI	<input type="radio"/>	<input checked="" type="radio"/>
SERVIZI AGRICOLI	<input type="radio"/>	<input checked="" type="radio"/>

A = Prevalente

B = Altra significativa

**Elementi architettonici significativi**

<input type="checkbox"/> Archi	<input type="checkbox"/> Gronde	<input type="checkbox"/> Coperture	<input type="checkbox"/> Intonaco	<input type="checkbox"/> Affreschi	<input type="checkbox"/> Inferriate
<input type="checkbox"/> Colonne	<input type="checkbox"/> Portali	<input type="checkbox"/> Infissi	<input type="checkbox"/> Tinteggiature	<input type="checkbox"/> Poggioli	<input type="checkbox"/> Abbaini
<input type="checkbox"/> Contorni	<input type="checkbox"/> Portici	<input type="checkbox"/> Decorazioni	<input type="checkbox"/> Decorazioni pittoriche	<input type="checkbox"/> Parapetti	
<input type="checkbox"/> Cortili antichi	<input type="checkbox"/> Murature	<input type="checkbox"/> Zoccolatura	<input type="checkbox"/> Pavimentazioni		

# SCHEDA DI ANALISI E PROGETTO DI TUTELA DEI NUCLEI DI ANTICA FORMAZIONE

Allegato al Piano delle Regole per il recupero, la tutela e la valorizzazione dei Nuclei di Antica Formazione

Località:	Cevo	Isolato:	A	Link:	A_225
Indirizzo:	Via Adamello				
Foglio:	15	Mappale:	318		

## Stato di conservazione

- INTEGRATO
- POCO ALTERATO
- ALTERATO
- MOLTO ALTERATO
- RECENTE

## Valore architettonico

- NULLO
- MODESTO
- BUONO
- RILEVANTE

## Stato di dissesto

- NUMEROSE LESIONI
- POCHE LESIONI
- LESIONI NON PRESENTI

## Tipo di interesse

- STORICO
- ARCHITETTONICO
- TIPOLOGICO
- AMBIENTALE / DI CONTESTO
- NESSUNO, NEUTRO

<b>Interventi:</b>	<input type="checkbox"/> Ripristinato	<input checked="" type="checkbox"/> Trasformato	<input type="checkbox"/> Ampliato
<b>Sottotetto</b>	<input type="radio"/> DA RECUPERARE	<input type="radio"/> GIA' RECUPERATO	<input checked="" type="radio"/> NON PRESENTE

## Rilevanza paesistica

- NEGATIVO, CONTRASTANTE
- NEUTRO O SENZA RILIEVO
- COMPLEMENTARE AL PAESAGGIO
- CARATTERIZZANTI / SIGNIFICATIVI PER IL PAESAGGIO

## Interventi ammessi come da NORME del PdR

<input type="checkbox"/> 1 Livello	<input type="checkbox"/> 2 Livello	<input checked="" type="checkbox"/> 3 Livello	<input type="checkbox"/> 4 Livello	<input type="checkbox"/> 5 Livello
------------------------------------	------------------------------------	---	------------------------------------	------------------------------------

<b>Note e prescrizioni aggiuntive:</b>	Non è ammessa la demolizione
--	------------------------------

## Estratto catastale:



## Fotografia:



# SCHEDA DI ANALISI E PROGETTO DI TUTELA DEI NUCLEI DI ANTICA FORMAZIONE

Allegato al Piano delle Regole per il recupero, la tutela e la valorizzazione dei Nuclei di Antica Formazione

Località:	Cevo	Isolato:	A	Link:	A_226
Indirizzo:	Via Adamello				
Foglio:	15	Mappale:	317		

Superficie coperta: 70  
 Numero di piani: 3  
 Volume stimato: 630

### Caratteristiche generali

- PERTINENZA  
 EDIFICIO PRINCIPALE

### Vincoli

- Nessun vincolo  
 Vincolo monumentale  
 Vincolo paesaggistico

### Categorie

- POPOLARE  CIVILE  
 ECONOMICA  LUSO

### Aree scoperte

- CORTILE  VERDE PRIVATO  DEPOSITO  
 GIARDINO  PARCHEGGIO  INCOLTO  
 NESSUNA  VERDE PUBBLICO

### Epoca di costruzione

- PRIMA DEL 1919  DOPO IL 1960  
 TRA IL 1919 ED IL 1945  DI EPOCA IGNOTA  
 TRA IL 1945 ED IL 1960

### Proprietà

- PRIVATA  
 PUBBLICA  
 MISTA

### Tipologia architettonica

- PALAZZO  
 FABBRICATO RURALE  
 CASA A CORTE  
 ED PUBBLICO/RELIGIOSO  
 CASA UNIFAMILIARE  
 CASA PLURIFAMILIARE  
 CASA A SCHIERA

Condizioni igieniche generali: sufficienti

Condizioni statiche generali: sufficienti

Dotazione di posteggi pertinenziali:

### Destinazione d'uso

	A	B
ACCESSORI RESIDENZA	<input type="radio"/>	<input type="radio"/>
RESIDENZA	<input checked="" type="radio"/>	<input type="radio"/>
ARTIGIANATO	<input type="radio"/>	<input type="radio"/>
INDUSTRIA	<input type="radio"/>	<input type="radio"/>
NEGOZI	<input type="radio"/>	<input type="radio"/>
DEPOSITI - MAGAZZINI	<input type="radio"/>	<input type="radio"/>
UFFICI PRIVATI	<input type="radio"/>	<input type="radio"/>
CREDITO ASSICURAZIONI	<input type="radio"/>	<input type="radio"/>
STUDI PROFESSIONALI	<input type="radio"/>	<input type="radio"/>
LOCALI DA SPETTACOLO	<input type="radio"/>	<input type="radio"/>
PUBBLICI ESERCIZI	<input type="radio"/>	<input type="radio"/>

### Destinazione d'uso

	A	B
ATTREZZATURE RICREATIVE	<input type="radio"/>	<input type="radio"/>
ISTRUZIONE	<input type="radio"/>	<input type="radio"/>
CULTURA POLITICA	<input type="radio"/>	<input type="radio"/>
UFFICI PUBBLICI	<input type="radio"/>	<input type="radio"/>
CULTO	<input type="radio"/>	<input type="radio"/>
SANITA'	<input type="radio"/>	<input type="radio"/>
ASSISTENZA	<input type="radio"/>	<input type="radio"/>
SICUREZZA	<input type="radio"/>	<input type="radio"/>
SPORT	<input type="radio"/>	<input type="radio"/>
IMPIANTI TECNOLOGICI	<input type="radio"/>	<input type="radio"/>
SERVIZI AGRICOLI	<input type="radio"/>	<input type="radio"/>

A = Prevalente

B = Altra significativa

### Elementi architettonici significativi

<input type="checkbox"/> Archi	<input type="checkbox"/> Gronde	<input type="checkbox"/> Coperture	<input type="checkbox"/> Intonaco	<input type="checkbox"/> Affreschi	<input type="checkbox"/> Inferriate
<input type="checkbox"/> Colonne	<input type="checkbox"/> Portali	<input type="checkbox"/> Infissi	<input type="checkbox"/> Tinteggiature	<input checked="" type="checkbox"/> Poggioli	<input type="checkbox"/> Abbaini
<input checked="" type="checkbox"/> Contorni	<input type="checkbox"/> Portici	<input type="checkbox"/> Decorazioni	<input type="checkbox"/> Decorazioni pittoriche	<input type="checkbox"/> Parapetti	
<input type="checkbox"/> Cortili antichi	<input checked="" type="checkbox"/> Murature	<input type="checkbox"/> Zoccolatura	<input type="checkbox"/> Pavimentazioni		

# SCHEDA DI ANALISI E PROGETTO DI TUTELA DEI NUCLEI DI ANTICA FORMAZIONE

Allegato al Piano delle Regole per il recupero, la tutela e la valorizzazione dei Nuclei di Antica Formazione

Località:	Cevo	Isolato:	A	Link:	A_226
Indirizzo:	Via Adamello				
Foglio:	15	Mappale:	317		

## Stato di conservazione

- INTEGRO
- POCO ALTERATO
- ALTERATO
- MOLTO ALTERATO
- RECENTE

## Valore architettonico

- NULLO
- MODESTO
- BUONO
- RILEVANTE

## Stato di dissesto

- NUMEROSE LESIONI
- POCHE LESIONI
- LESIONI NON PRESENTI

## Tipo di interesse

- STORICO
- ARCHITETTONICO
- TIPOLOGICO
- AMBIENTALE / DI CONTESTO
- NESSUNO, NEUTRO

## Interventi:

- Ripristinato
- Trasformato
- Ampliato

## Sottotetto

- DA RECUPERARE
- GIA' RECUPERATO
- NON PRESENTE

## Rilevanza paesistica

- NEGATIVO, CONTRASTANTE
- NEUTRO O SENZA RILIEVO
- COMPLEMENTARE AL PAESAGGIO
- CARATTERIZZANTI / SIGNIFICATIVI PER IL PAESAGGIO

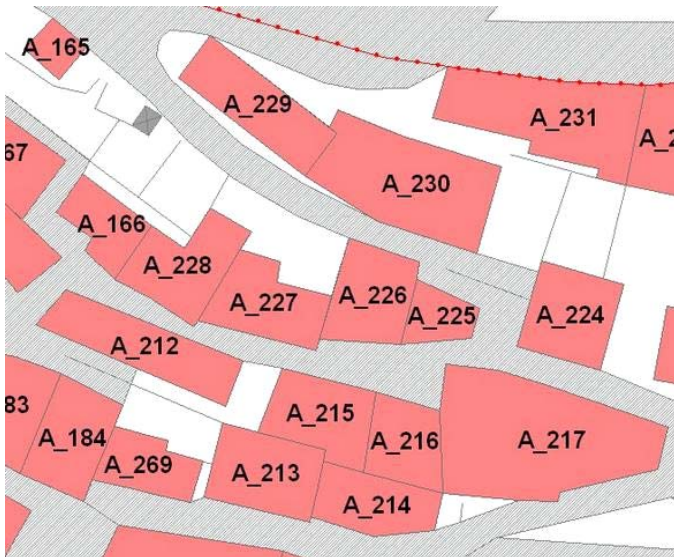
## Interventi ammessi come da NORME del PdR

- 1 Livello
- 2 Livello
- 3 Livello
- 4 Livello
- 5 Livello

## Note e prescrizioni aggiuntive:

Non è ammessa la demolizione

## Estratto catastale:



## Fotografia:



# SCHEDA DI ANALISI E PROGETTO DI TUTELA DEI NUCLEI DI ANTICA FORMAZIONE

Allegato al Piano delle Regole per il recupero, la tutela e la valorizzazione dei Nuclei di Antica Formazione

Località:	Cevo	Isolato:	A	Link:	A_227
Indirizzo:	Via Adamello				
Foglio:	15	Mappale:	314		

Superficie coperta: 71  
 Numero di piani: 2  
 Volume stimato: 426

**Caratteristiche generali**

PERTINENZA  
 EDIFICIO PRINCIPALE

**Vincoli**

Nessun vincolo  
 Vincolo monumentale  
 Vincolo paesaggistico

**Categorie**

POPOLARE       CIVILE  
 ECONOMICA       LUSO

**Aree scoperte**

CORTILE       VERDE PRIVATO       DEPOSITO  
 GIARDINO       PARCHEGGIO       INCOLTO  
 NESSUNA       VERDE PUBBLICO

**Epoca di costruzione**

PRIMA DEL 1919       DOPO IL 1960  
 TRA IL 1919 ED IL 1945       DI EPOCA IGNOTA  
 TRA IL 1945 ED IL 1960

**Proprietà**

PRIVATA  
 PUBBLICA  
 MISTA

**Tipologia architettonica**

PALAZZO  
 FABBRICATO RURALE  
 CASA A CORTE  
 ED PUBBLICO/RELIGIOSO  
 CASA UNIFAMILIARE  
 CASA PLURIFAMILIARE  
 CASA A SCHIERA

Condizioni igieniche generali: buone  
 Condizioni statiche generali: buone

Dotazione di posteggi pertinenziali: \_\_\_\_\_

Destinazione d'uso	A	B
ACCESSORI RESIDENZA	<input type="radio"/>	<input type="radio"/>
RESIDENZA	<input checked="" type="radio"/>	<input type="radio"/>
ARTIGIANATO	<input type="radio"/>	<input type="radio"/>
INDUSTRIA	<input type="radio"/>	<input type="radio"/>
NEGOZI	<input type="radio"/>	<input type="radio"/>
DEPOSITI - MAGAZZINI	<input type="radio"/>	<input type="radio"/>
UFFICI PRIVATI	<input type="radio"/>	<input type="radio"/>
CREDITO ASSICURAZIONI	<input type="radio"/>	<input type="radio"/>
STUDI PROFESSIONALI	<input type="radio"/>	<input type="radio"/>
LOCALI DA SPETTACOLO	<input type="radio"/>	<input type="radio"/>
PUBBLICI ESERCIZI	<input type="radio"/>	<input type="radio"/>

Destinazione d'uso	A	B
ATTREZZATURE RICREATIVE	<input type="radio"/>	<input type="radio"/>
ISTRUZIONE	<input type="radio"/>	<input type="radio"/>
CULTURA POLITICA	<input type="radio"/>	<input type="radio"/>
UFFICI PUBBLICI	<input type="radio"/>	<input type="radio"/>
CULTO	<input type="radio"/>	<input type="radio"/>
SANITA'	<input type="radio"/>	<input type="radio"/>
ASSISTENZA	<input type="radio"/>	<input type="radio"/>
SICUREZZA	<input type="radio"/>	<input type="radio"/>
SPORT	<input type="radio"/>	<input type="radio"/>
IMPIANTI TECNOLOGICI	<input type="radio"/>	<input type="radio"/>
SERVIZI AGRICOLI	<input type="radio"/>	<input type="radio"/>

**A = Prevalente**  
**B = Altra significativa**

**Elementi architettonici significativi**

<input type="checkbox"/> Archi	<input type="checkbox"/> Gronde	<input type="checkbox"/> Coperture	<input type="checkbox"/> Intonaco	<input type="checkbox"/> Affreschi	<input type="checkbox"/> Inferriate
<input type="checkbox"/> Colonne	<input type="checkbox"/> Portali	<input type="checkbox"/> Infissi	<input type="checkbox"/> Tinteggiature	<input type="checkbox"/> Poggioli	<input type="checkbox"/> Abbaini
<input checked="" type="checkbox"/> Contorni	<input type="checkbox"/> Portici	<input type="checkbox"/> Decorazioni	<input type="checkbox"/> Decorazioni pittoriche	<input type="checkbox"/> Parapetti	
<input type="checkbox"/> Cortili antichi	<input checked="" type="checkbox"/> Murature	<input type="checkbox"/> Zoccolatura	<input type="checkbox"/> Pavimentazioni		

# SCHEDA DI ANALISI E PROGETTO DI TUTELA DEI NUCLEI DI ANTICA FORMAZIONE

Allegato al Piano delle Regole per il recupero, la tutela e la valorizzazione dei Nuclei di Antica Formazione

Località:	Cevo	Isolato:	A	Link:	A_227
Indirizzo:	Via Adamello				
Foglio:	15	Mappale:	314		

## Stato di conservazione

INTEGRO  
 POCO ALTERATO  
 ALTERATO  
 MOLTO ALTERATO  
 RECENTE

## Valore architettonico

NULLO  
 MODESTO  
 BUONO  
 RILEVANTE

## Stato di dissesto

NUMEROSE LESIONI  
 POCHE LESIONI  
 LESIONI NON PRESENTI

## Tipo di interesse

STORICO  
 ARCHITETTONICO  
 TIPOLOGICO  
 AMBIENTALE / DI CONTESTO  
 NESSUNO, NEUTRO

**Interventi:**  Ripristinato  Trasformato  Ampliato

**Sottotetto**  DA RECUPERARE  GIA' RECUPERATO  NON PRESENTE

## Rilevanza paesistica

NEGATIVO, CONTRASTANTE  NEUTRO O SENZA RILIEVO  COMPLEMENTARE AL PAESAGGIO  
 CARATTERIZZANTI / SIGNIFICATIVI PER IL PAESAGGIO

## Interventi ammessi come da NORME del PdR

1 Livello  2 Livello  3 Livello  4 Livello  5 Livello

## Note e prescrizioni aggiuntive:

Non è ammessa la demolizione

## Estratto catastale:



## Fotografia:



# SCHEDA DI ANALISI E PROGETTO DI TUTELA DEI NUCLEI DI ANTICA FORMAZIONE

Allegato al Piano delle Regole per il recupero, la tutela e la valorizzazione dei Nuclei di Antica Formazione

Località: Cevo	Isolato: A	Link: A_228
Indirizzo: Via Adamello		
Foglio: 15	Mappale: 262	

Superficie coperta: 51  
 Numero di piani: 3  
 Volume stimato: 459

**Caratteristiche generali**

PERTINENZA  
 EDIFICIO PRINCIPALE

**Vincoli**

Nessun vincolo  
 Vincolo monumentale  
 Vincolo paesaggistico

**Categorie**

POPOLARE       CIVILE  
 ECONOMICA       LUSO

**Aree scoperte**

CORTILE       VERDE PRIVATO       DEPOSITO  
 GIARDINO       PARCHEGGIO       INCOLTO  
 NESSUNA       VERDE PUBBLICO

**Epoca di costruzione**

PRIMA DEL 1919       DOPO IL 1960  
 TRA IL 1919 ED IL 1945       DI EPOCA IGNOTA  
 TRA IL 1945 ED IL 1960

**Proprietà**

PRIVATA  
 PUBBLICA  
 MISTA

**Tipologia architettonica**

PALAZZO  
 FABBRICATO RURALE  
 CASA A CORTE  
 ED PUBBLICO/RELIGIOSO  
 CASA UNIFAMILIARE  
 CASA PLURIFAMILIARE  
 CASA A SCHIERA

Condizioni igieniche generali: sufficienti

Condizioni statiche generali: sufficienti

Dotazione di posteggi pertinenziali:

**Destinazione d'uso**

	A	B
ACCESSORI RESIDENZA	<input type="radio"/>	<input type="radio"/>
RESIDENZA	<input checked="" type="radio"/>	<input type="radio"/>
ARTIGIANATO	<input type="radio"/>	<input type="radio"/>
INDUSTRIA	<input type="radio"/>	<input type="radio"/>
NEGOZI	<input type="radio"/>	<input type="radio"/>
DEPOSITI - MAGAZZINI	<input type="radio"/>	<input type="radio"/>
UFFICI PRIVATI	<input type="radio"/>	<input type="radio"/>
CREDITO ASSICURAZIONI	<input type="radio"/>	<input type="radio"/>
STUDI PROFESSIONALI	<input type="radio"/>	<input type="radio"/>
LOCALI DA SPETTACOLO	<input type="radio"/>	<input type="radio"/>
PUBBLICI ESERCIZI	<input type="radio"/>	<input type="radio"/>

**Destinazione d'uso**

	A	B
ATTREZZATURE RICREATIVE	<input type="radio"/>	<input type="radio"/>
ISTRUZIONE	<input type="radio"/>	<input type="radio"/>
CULTURA POLITICA	<input type="radio"/>	<input type="radio"/>
UFFICI PUBBLICI	<input type="radio"/>	<input type="radio"/>
CULTO	<input type="radio"/>	<input type="radio"/>
SANITA'	<input type="radio"/>	<input type="radio"/>
ASSISTENZA	<input type="radio"/>	<input type="radio"/>
SICUREZZA	<input type="radio"/>	<input type="radio"/>
SPORT	<input type="radio"/>	<input type="radio"/>
IMPIANTI TECNOLOGICI	<input type="radio"/>	<input type="radio"/>
SERVIZI AGRICOLI	<input type="radio"/>	<input type="radio"/>

A = Prevalente

B = Altra significativa

**Elementi architettonici significativi**

<input type="checkbox"/> Archi	<input type="checkbox"/> Gronde	<input type="checkbox"/> Coperture	<input type="checkbox"/> Intonaco	<input type="checkbox"/> Affreschi	<input type="checkbox"/> Inferriate
<input type="checkbox"/> Colonne	<input type="checkbox"/> Portali	<input type="checkbox"/> Infissi	<input type="checkbox"/> Tinteggiature	<input type="checkbox"/> Poggioli	
<input type="checkbox"/> Contorni	<input type="checkbox"/> Portici	<input type="checkbox"/> Decorazioni	<input type="checkbox"/> Decorazioni pittoriche	<input type="checkbox"/> Abbaini	
<input type="checkbox"/> Cortili antichi	<input checked="" type="checkbox"/> Murature	<input type="checkbox"/> Zoccolatura	<input type="checkbox"/> Pavimentazioni	<input type="checkbox"/> Parapetti	



# SCHEDA DI ANALISI E PROGETTO DI TUTELA DEI NUCLEI DI ANTICA FORMAZIONE

Allegato al Piano delle Regole per il recupero, la tutela e la valorizzazione dei Nuclei di Antica Formazione

Località:	Cevo	Isolato:	A	Link:	A_228
Indirizzo:	Via Adamello				
Foglio:	15	Mappale:	262		

## Stato di conservazione

INTEGRO  
 POCO ALTERATO  
 ALTERATO  
 MOLTO ALTERATO  
 RECENTE

## Valore architettonico

NULLO  
 MODESTO  
 BUONO  
 RILEVANTE

## Stato di dissesto

NUMEROSE LESIONI  
 POCHE LESIONI  
 LESIONI NON PRESENTI

## Tipo di interesse

STORICO  
 ARCHITETTONICO  
 TIPOLOGICO  
 AMBIENTALE / DI CONTESTO  
 NESSUNO, NEUTRO

### Interventi:

Ripristinato

Trasformato

Ampliato

### Sottotetto

DA RECUPERARE

GIA' RECUPERATO

NON PRESENTE

## Rilevanza paesistica

NEGATIVO, CONTRASTANTE  
 NEUTRO O SENZA RILIEVO  
 COMPLEMENTARE AL PAESAGGIO  
 CARATTERIZZANTI / SIGNIFICATIVI PER IL PAESAGGIO

## Interventi ammessi come da NORME del PdR

1 Livello

2 Livello

3 Livello

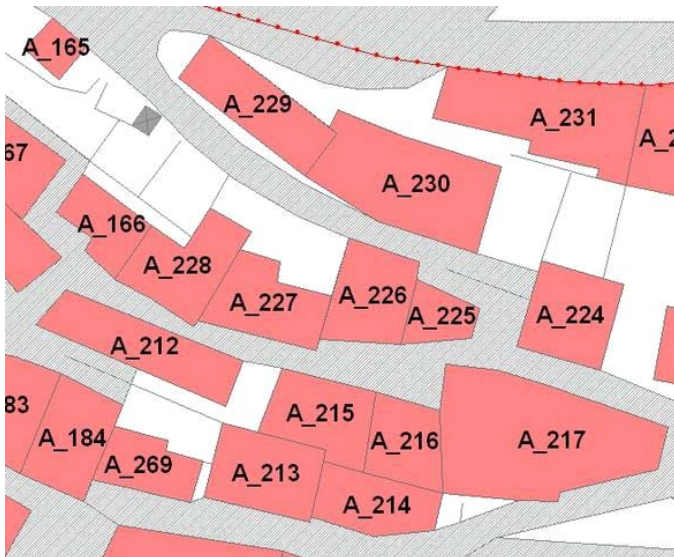
4 Livello

5 Livello

## Note e prescrizioni aggiuntive:

Non è ammessa la demolizione

## Estratto catastale:



## Fotografia:



# SCHEDA DI ANALISI E PROGETTO DI TUTELA DEI NUCLEI DI ANTICA FORMAZIONE

Allegato al Piano delle Regole per il recupero, la tutela e la valorizzazione dei Nuclei di Antica Formazione

Località:	Cevo	Isolato:	A	Link:	A_229
Indirizzo:	Via S. Antonio				
Foglio:	15	Mappale:	B		

Superficie coperta: 82  
 Numero di piani: 1  
 Volume stimato: 246

**Caratteristiche generali**

PERTINENZA  
 EDIFICIO PRINCIPALE

**Vincoli**

Nessun vincolo  
 Vincolo monumentale  
 Vincolo paesaggistico

**Categorie**

POPOLARE       CIVILE  
 ECONOMICA       LUSO

**Aree scoperte**

CORTILE       VERDE PRIVATO       DEPOSITO  
 GIARDINO       PARCHEGGIO       INCOLTO  
 NESSUNA       VERDE PUBBLICO

**Epoca di costruzione**

PRIMA DEL 1919       DOPO IL 1960  
 TRA IL 1919 ED IL 1945       DI EPOCA IGNOTA  
 TRA IL 1945 ED IL 1960

**Proprietà**

PRIVATA  
 PUBBLICA  
 MISTA

**Tipologia architettonica**

PALAZZO  
 FABBRICATO RURALE  
 CASA A CORTE  
 ED PUBBLICO/RELIGIOSO  
 CASA UNIFAMILIARE  
 CASA PLURIFAMILIARE  
 CASA A SCHIERA

Condizioni igieniche generali: sufficienti

Condizioni statiche generali: sufficienti

Dotazione di posteggi pertinenziali:

**Destinazione d'uso**

	A	B
ACCESSORI RESIDENZA	<input type="radio"/>	<input checked="" type="radio"/>
RESIDENZA	<input type="radio"/>	<input checked="" type="radio"/>
ARTIGIANATO	<input type="radio"/>	<input checked="" type="radio"/>
INDUSTRIA	<input type="radio"/>	<input checked="" type="radio"/>
NEGOZI	<input type="radio"/>	<input checked="" type="radio"/>
DEPOSITI - MAGAZZINI	<input type="radio"/>	<input checked="" type="radio"/>
UFFICI PRIVATI	<input type="radio"/>	<input checked="" type="radio"/>
CREDITO ASSICURAZIONI	<input type="radio"/>	<input checked="" type="radio"/>
STUDI PROFESSIONALI	<input type="radio"/>	<input checked="" type="radio"/>
LOCALI DA SPETTACOLO	<input type="radio"/>	<input checked="" type="radio"/>
PUBBLICI ESERCIZI	<input type="radio"/>	<input checked="" type="radio"/>

**Destinazione d'uso**

	A	B
ATTREZZATURE RICREATIVE	<input type="radio"/>	<input checked="" type="radio"/>
ISTRUZIONE	<input type="radio"/>	<input checked="" type="radio"/>
CULTURA POLITICA	<input type="radio"/>	<input checked="" type="radio"/>
UFFICI PUBBLICI	<input type="radio"/>	<input checked="" type="radio"/>
CULTO	<input checked="" type="radio"/>	<input checked="" type="radio"/>
SANITA'	<input type="radio"/>	<input checked="" type="radio"/>
ASSISTENZA	<input type="radio"/>	<input checked="" type="radio"/>
SICUREZZA	<input type="radio"/>	<input checked="" type="radio"/>
SPORT	<input type="radio"/>	<input checked="" type="radio"/>
IMPIANTI TECNOLOGICI	<input type="radio"/>	<input checked="" type="radio"/>
SERVIZI AGRICOLI	<input type="radio"/>	<input checked="" type="radio"/>

A = Prevalente

B = Altra significativa

**Elementi architettonici significativi**

<input checked="" type="checkbox"/> Archi	<input type="checkbox"/> Gronde	<input checked="" type="checkbox"/> Coperture	<input checked="" type="checkbox"/> Intonaco	<input checked="" type="checkbox"/> Affreschi	<input type="checkbox"/> Inferriate
<input type="checkbox"/> Colonne	<input checked="" type="checkbox"/> Portali	<input checked="" type="checkbox"/> Infissi	<input checked="" type="checkbox"/> Tinteggiature		<input type="checkbox"/> Poggioli
<input type="checkbox"/> Contorni	<input type="checkbox"/> Portici	<input checked="" type="checkbox"/> Decorazioni	<input checked="" type="checkbox"/> Decorazioni pittoriche		<input type="checkbox"/> Abbaini
<input type="checkbox"/> Cortili antichi	<input checked="" type="checkbox"/> Murature	<input type="checkbox"/> Zoccolatura	<input checked="" type="checkbox"/> Pavimentazioni		<input type="checkbox"/> Parapetti

# SCHEDA DI ANALISI E PROGETTO DI TUTELA DEI NUCLEI DI ANTICA FORMAZIONE

Allegato al Piano delle Regole per il recupero, la tutela e la valorizzazione dei Nuclei di Antica Formazione

Località:	Cevo	Isolato:	A	Link:	A_229
Indirizzo:	Via S. Antonio				
Foglio:	15	Mappale:	B		

## Stato di conservazione

INTEGRO  
 POCO ALTERATO  
 ALTERATO  
 MOLTO ALTERATO  
 RECENTE

## Valore architettonico

NULLO  
 MODESTO  
 BUONO  
 RILEVANTE

## Stato di dissesto

NUMEROSE LESIONI  
 POCHE LESIONI  
 LESIONI NON PRESENTI

## Tipo di interesse

STORICO  
 ARCHITETTONICO  
 TIPOLOGICO  
 AMBIENTALE / DI CONTESTO  
 NESSUNO, NEUTRO

### Interventi:

Ripristinato     Trasformato     Ampliato

### Sottotetto

DA RECUPERARE     GIA' RECUPERATO     NON PRESENTE

## Rilevanza paesistica

NEGATIVO, CONTRASTANTE     NEUTRO O SENZA RILIEVO     COMPLEMENTARE AL PAESAGGIO  
 CARATTERIZZANTI / SIGNIFICATIVI PER IL PAESAGGIO

## Interventi ammessi come da NORME del PdR

1 Livello     2 Livello     3 Livello     4 Livello     5 Livello

Note e prescrizioni aggiuntive:

## Estratto catastale:



## Fotografia:



# SCHEDA DI ANALISI E PROGETTO DI TUTELA DEI NUCLEI DI ANTICA FORMAZIONE

Allegato al Piano delle Regole per il recupero, la tutela e la valorizzazione dei Nuclei di Antica Formazione

Località: Cevo	Isolato: A	Link: A_230
Indirizzo: Via		
Foglio: 15	Mappale: 264	

Superficie coperta: 146  
 Numero di piani: 3  
 Volume stimato: 1314

**Caratteristiche generali**

PERTINENZA  
 EDIFICIO PRINCIPALE

**Vincoli**

Nessun vincolo  
 Vincolo monumentale  
 Vincolo paesaggistico

**Categorie**

POPOLARE       CIVILE  
 ECONOMICA       LUSO

**Aree scoperte**

CORTILE       VERDE PRIVATO       DEPOSITO  
 GIARDINO       PARCHEGGIO       INCOLTO  
 NESSUNA       VERDE PUBBLICO

**Epoca di costruzione**

PRIMA DEL 1919       DOPO IL 1960  
 TRA IL 1919 ED IL 1945       DI EPOCA IGNOTA  
 TRA IL 1945 ED IL 1960

**Proprietà**

PRIVATA  
 PUBBLICA  
 MISTA

**Tipologia architettonica**

PALAZZO  
 FABBRICATO RURALE  
 CASA A CORTE  
 ED PUBBLICO/RELIGIOSO  
 CASA UNIFAMILIARE  
 CASA PLURIFAMILIARE  
 CASA A SCHIERA

Condizioni igieniche generali: buone

Condizioni statiche generali: buone

Dotazione di posteggi pertinenziali:

**Destinazione d'uso**

	A	B
ACCESSORI RESIDENZA	<input type="radio"/>	<input type="radio"/>
RESIDENZA	<input checked="" type="radio"/>	<input type="radio"/>
ARTIGIANATO	<input type="radio"/>	<input type="radio"/>
INDUSTRIA	<input type="radio"/>	<input type="radio"/>
NEGOZI	<input type="radio"/>	<input type="radio"/>
DEPOSITI - MAGAZZINI	<input type="radio"/>	<input type="radio"/>
UFFICI PRIVATI	<input type="radio"/>	<input type="radio"/>
CREDITO ASSICURAZIONI	<input type="radio"/>	<input type="radio"/>
STUDI PROFESSIONALI	<input type="radio"/>	<input type="radio"/>
LOCALI DA SPETTACOLO	<input type="radio"/>	<input type="radio"/>
PUBBLICI ESERCIZI	<input type="radio"/>	<input type="radio"/>

**Destinazione d'uso**

	A	B
ATTREZZATURE RICREATIVE	<input type="radio"/>	<input type="radio"/>
ISTRUZIONE	<input type="radio"/>	<input type="radio"/>
CULTURA POLITICA	<input type="radio"/>	<input type="radio"/>
UFFICI PUBBLICI	<input type="radio"/>	<input type="radio"/>
CULTO	<input type="radio"/>	<input type="radio"/>
SANITA'	<input type="radio"/>	<input type="radio"/>
ASSISTENZA	<input type="radio"/>	<input type="radio"/>
SICUREZZA	<input type="radio"/>	<input type="radio"/>
SPORT	<input type="radio"/>	<input type="radio"/>
IMPIANTI TECNOLOGICI	<input type="radio"/>	<input type="radio"/>
SERVIZI AGRICOLI	<input type="radio"/>	<input type="radio"/>

A = Prevalente

B = Altra significativa

**Elementi architettonici significativi**

<input type="checkbox"/> Archi	<input type="checkbox"/> Gronde	<input type="checkbox"/> Coperture	<input type="checkbox"/> Intonaco	<input type="checkbox"/> Affreschi	<input type="checkbox"/> Inferriate
<input type="checkbox"/> Colonne	<input type="checkbox"/> Portali	<input type="checkbox"/> Infissi	<input type="checkbox"/> Tinteggiature	<input type="checkbox"/> Poggioli	<input type="checkbox"/> Abbaini
<input checked="" type="checkbox"/> Contorni	<input type="checkbox"/> Portici	<input type="checkbox"/> Decorazioni	<input type="checkbox"/> Decorazioni pittoriche	<input type="checkbox"/> Parapetti	
<input type="checkbox"/> Cortili antichi	<input checked="" type="checkbox"/> Murature	<input type="checkbox"/> Zoccolatura	<input type="checkbox"/> Pavimentazioni		

# SCHEDA DI ANALISI E PROGETTO DI TUTELA DEI NUCLEI DI ANTICA FORMAZIONE

Allegato al Piano delle Regole per il recupero, la tutela e la valorizzazione dei Nuclei di Antica Formazione

Località:	Cevo	Isolato:	A	Link:	A_230
Indirizzo:	Via				
Foglio:	15	Mappale:	264		

## Stato di conservazione

INTEGRATO  
 POCO ALTERATO  
 ALTERATO  
 MOLTO ALTERATO  
 RECENTE

## Valore architettonico

NULLO  
 MODESTO  
 BUONO  
 RILEVANTE

## Stato di dissesto

NUMEROSE LESIONI  
 POCHE LESIONI  
 LESIONI NON PRESENTI

## Tipo di interesse

STORICO  
 ARCHITETTONICO  
 TIPOLOGICO  
 AMBIENTALE / DI CONTESTO  
 NESSUNO, NEUTRO

### Interventi:

Ripristinato     Trasformato     Ampliato

### Sottotetto

DA RECUPERARE     GIA' RECUPERATO     NON PRESENTE

## Rilevanza paesistica

NEGATIVO, CONTRASTANTE     NEUTRO O SENZA RILIEVO     COMPLEMENTARE AL PAESAGGIO  
 CARATTERIZZANTI / SIGNIFICATIVI PER IL PAESAGGIO

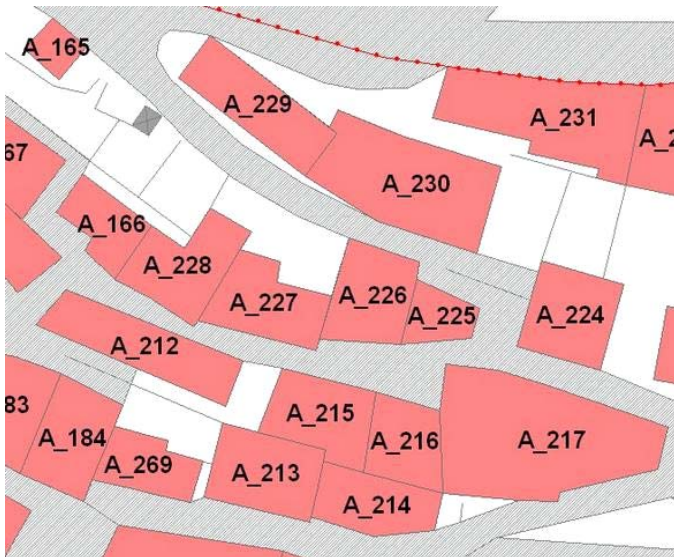
## Interventi ammessi come da NORME del PdR

1 Livello     2 Livello     3 Livello     4 Livello     5 Livello


## Note e prescrizioni aggiuntive:

Non è ammessa la demolizione

## Estratto catastale:



## Fotografia:



# SCHEDA DI ANALISI E PROGETTO DI TUTELA DEI NUCLEI DI ANTICA FORMAZIONE

Allegato al Piano delle Regole per il recupero, la tutela e la valorizzazione dei Nuclei di Antica Formazione

Località:	Cevo	Isolato:	A	Link:	A_231
Indirizzo:	Via Roma				
Foglio:	15	Mappale:	265		

Superficie coperta: 139  
 Numero di piani: 3  
 Volume stimato: 1251

**Caratteristiche generali**

PERTINENZA  
 EDIFICIO PRINCIPALE

**Vincoli**

Nessun vincolo  
 Vincolo monumentale  
 Vincolo paesaggistico

**Categorie**

POPOLARE       CIVILE  
 ECONOMICA       LUSO

**Aree scoperte**

CORTILE       VERDE PRIVATO       DEPOSITO  
 GIARDINO       PARCHEGGIO       INCOLTO  
 NESSUNA       VERDE PUBBLICO

**Epoca di costruzione**

PRIMA DEL 1919       DOPO IL 1960  
 TRA IL 1919 ED IL 1945       DI EPOCA IGNOTA  
 TRA IL 1945 ED IL 1960

**Proprietà**

PRIVATA  
 PUBBLICA  
 MISTA

**Tipologia architettonica**

PALAZZO  
 FABBRICATO RURALE  
 CASA A CORTE  
 ED PUBBLICO/RELIGIOSO  
 CASA UNIFAMILIARE  
 CASA PLURIFAMILIARE  
 CASA A SCHIERA

Condizioni igieniche generali: sufficienti  
 Condizioni statiche generali: sufficienti

Dotazione di posteggi pertinenziali:

Destinazione d'uso	A	B
ACCESSORI RESIDENZA	<input type="radio"/>	<input type="radio"/>
RESIDENZA	<input checked="" type="radio"/>	<input type="radio"/>
ARTIGIANATO	<input type="radio"/>	<input type="radio"/>
INDUSTRIA	<input type="radio"/>	<input type="radio"/>
NEGOZI	<input type="radio"/>	<input type="radio"/>
DEPOSITI - MAGAZZINI	<input type="radio"/>	<input type="radio"/>
UFFICI PRIVATI	<input type="radio"/>	<input type="radio"/>
CREDITO ASSICURAZIONI	<input type="radio"/>	<input type="radio"/>
STUDI PROFESSIONALI	<input type="radio"/>	<input type="radio"/>
LOCALI DA SPETTACOLO	<input type="radio"/>	<input type="radio"/>
PUBBLICI ESERCIZI	<input type="radio"/>	<input type="radio"/>

Destinazione d'uso	A	B
ATTREZZATURE RICREATIVE	<input type="radio"/>	<input type="radio"/>
ISTRUZIONE	<input type="radio"/>	<input type="radio"/>
CULTURA POLITICA	<input type="radio"/>	<input type="radio"/>
UFFICI PUBBLICI	<input type="radio"/>	<input type="radio"/>
CULTO	<input type="radio"/>	<input type="radio"/>
SANITA'	<input type="radio"/>	<input type="radio"/>
ASSISTENZA	<input type="radio"/>	<input type="radio"/>
SICUREZZA	<input type="radio"/>	<input type="radio"/>
SPORT	<input type="radio"/>	<input type="radio"/>
IMPIANTI TECNOLOGICI	<input type="radio"/>	<input type="radio"/>
SERVIZI AGRICOLI	<input type="radio"/>	<input type="radio"/>

**A = Prevalente**  
**B = Altra significativa**

## Elementi architettonici significativi

<input type="checkbox"/> Archi	<input type="checkbox"/> Gronde	<input type="checkbox"/> Coperture	<input type="checkbox"/> Intonaco	<input type="checkbox"/> Affreschi	<input type="checkbox"/> Inferriate
<input type="checkbox"/> Colonne	<input type="checkbox"/> Portali	<input type="checkbox"/> Infissi	<input type="checkbox"/> Tinteggiature	<input type="checkbox"/> Poggioli	
<input checked="" type="checkbox"/> Contorni	<input type="checkbox"/> Portici	<input type="checkbox"/> Decorazioni	<input type="checkbox"/> Decorazioni pittoriche	<input type="checkbox"/> Abbaini	
<input type="checkbox"/> Cortili antichi	<input checked="" type="checkbox"/> Murature	<input type="checkbox"/> Zoccolatura	<input type="checkbox"/> Pavimentazioni	<input type="checkbox"/> Parapetti	

# SCHEDA DI ANALISI E PROGETTO DI TUTELA DEI NUCLEI DI ANTICA FORMAZIONE

Allegato al Piano delle Regole per il recupero, la tutela e la valorizzazione dei Nuclei di Antica Formazione

Località:	Cevo	Isolato:	A	Link:	A_231
Indirizzo:	Via Roma				
Foglio:	15	Mappale:	265		

Stato di conservazione	Valore architettonico	Stato di dissesto	Tipo di interesse
<input type="radio"/> INTEGRIO <input checked="" type="radio"/> POCO ALTERATO <input type="radio"/> ALTERATO <input type="radio"/> MOLTO ALTERATO <input type="radio"/> RECENTE	<input type="radio"/> NULLO <input checked="" type="radio"/> MODESTO <input type="radio"/> BUONO <input type="radio"/> RILEVANTE	<input type="radio"/> NUMEROSE LESIONI <input type="radio"/> POCHE LESIONI <input checked="" type="radio"/> LESIONI NON PRESENTI	<input type="radio"/> STORICO <input type="radio"/> ARCHITETTONICO <input type="radio"/> TIPOLOGICO <input checked="" type="radio"/> AMBIENTALE / DI CONTESTO <input type="radio"/> NESSUNO, NEUTRO
<b>Interventi:</b> <input checked="" type="checkbox"/> Ripristinato <input type="checkbox"/> Trasformato <input type="checkbox"/> Ampliato			
<b>Sottotetto</b> <input type="radio"/> DA RECUPERARE <input type="radio"/> GIA' RECUPERATO <input checked="" type="radio"/> NON PRESENTE			

**Rilevanza paesistica**

NEGATIVO, CONTRASTANTE     NEUTRO O SENZA RILIEVO     COMPLEMENTARE AL PAESAGGIO  
 CARATTERIZZANTI / SIGNIFICATIVI PER IL PAESAGGIO

**Interventi ammessi come da NORME del PdR**

1 Livello     2 Livello     3 Livello     4 Livello     5 Livello

**Note e prescrizioni aggiuntive:**    Non è ammessa la demolizione

**Estratto catastale:**



**Fotografia:**



# SCHEDA DI ANALISI E PROGETTO DI TUTELA DEI NUCLEI DI ANTICA FORMAZIONE

Allegato al Piano delle Regole per il recupero, la tutela e la valorizzazione dei Nuclei di Antica Formazione

Località: Cevo	Isolato: A	Link: A_232
Indirizzo: Via Roma		
Foglio: 15	Mappale: 268	

Superficie coperta: 76  
 Numero di piani: 3  
 Volume stimato: 684

**Caratteristiche generali**

PERTINENZA  
 EDIFICIO PRINCIPALE

**Vincoli**

Nessun vincolo  
 Vincolo monumentale  
 Vincolo paesaggistico

**Categorie**

POPOLARE       CIVILE  
 ECONOMICA       LUSO

**Aree scoperte**

CORTILE       VERDE PRIVATO       DEPOSITO  
 GIARDINO       PARCHEGGIO       INCOLTO  
 NESSUNA       VERDE PUBBLICO

**Epoca di costruzione**

PRIMA DEL 1919       DOPO IL 1960  
 TRA IL 1919 ED IL 1945       DI EPOCA IGNOTA  
 TRA IL 1945 ED IL 1960

**Proprietà**

PRIVATA  
 PUBBLICA  
 MISTA

**Tipologia architettonica**

PALAZZO  
 FABBRICATO RURALE  
 CASA A CORTE  
 ED PUBBLICO/RELIGIOSO  
 CASA UNIFAMILIARE  
 CASA PLURIFAMILIARE  
 CASA A SCHIERA

Condizioni igieniche generali: buone  
 Condizioni statiche generali: buone

Dotazione di posteggi pertinenziali:

Destinazione d'uso	A	B
ACCESSORI RESIDENZA	<input type="radio"/>	<input type="radio"/>
RESIDENZA	<input checked="" type="radio"/>	<input type="radio"/>
ARTIGIANATO	<input type="radio"/>	<input type="radio"/>
INDUSTRIA	<input type="radio"/>	<input type="radio"/>
NEGOZI	<input type="radio"/>	<input type="radio"/>
DEPOSITI - MAGAZZINI	<input type="radio"/>	<input type="radio"/>
UFFICI PRIVATI	<input type="radio"/>	<input type="radio"/>
CREDITO ASSICURAZIONI	<input type="radio"/>	<input type="radio"/>
STUDI PROFESSIONALI	<input type="radio"/>	<input type="radio"/>
LOCALI DA SPETTACOLO	<input type="radio"/>	<input type="radio"/>
PUBBLICI ESERCIZI	<input type="radio"/>	<input type="radio"/>

Destinazione d'uso	A	B
ATTREZZATURE RICREATIVE	<input type="radio"/>	<input type="radio"/>
ISTRUZIONE	<input type="radio"/>	<input type="radio"/>
CULTURA POLITICA	<input type="radio"/>	<input type="radio"/>
UFFICI PUBBLICI	<input type="radio"/>	<input type="radio"/>
CULTO	<input type="radio"/>	<input type="radio"/>
SANITA'	<input type="radio"/>	<input type="radio"/>
ASSISTENZA	<input type="radio"/>	<input type="radio"/>
SICUREZZA	<input type="radio"/>	<input type="radio"/>
SPORT	<input type="radio"/>	<input type="radio"/>
IMPIANTI TECNOLOGICI	<input type="radio"/>	<input type="radio"/>
SERVIZI AGRICOLI	<input type="radio"/>	<input type="radio"/>

**A = Prevalente**  
**B = Altra significativa**

## Elementi architettonici significativi

<input type="checkbox"/> Archi	<input type="checkbox"/> Gronde	<input type="checkbox"/> Coperture	<input type="checkbox"/> Intonaco	<input type="checkbox"/> Affreschi	<input type="checkbox"/> Inferriate
<input type="checkbox"/> Colonne	<input type="checkbox"/> Portali	<input type="checkbox"/> Infissi	<input type="checkbox"/> Tinteggiature	<input type="checkbox"/> Poggioli	<input type="checkbox"/> Abbaini
<input type="checkbox"/> Contorni	<input type="checkbox"/> Portici	<input type="checkbox"/> Decorazioni	<input type="checkbox"/> Decorazioni pittoriche	<input type="checkbox"/> Parapetti	
<input type="checkbox"/> Cortili antichi	<input type="checkbox"/> Murature	<input type="checkbox"/> Zoccolatura	<input type="checkbox"/> Pavimentazioni		



# SCHEDA DI ANALISI E PROGETTO DI TUTELA DEI NUCLEI DI ANTICA FORMAZIONE

Allegato al Piano delle Regole per il recupero, la tutela e la valorizzazione dei Nuclei di Antica Formazione

Località: Cevo	Isolato: A	Link: A_232
Indirizzo: Via Roma		
Foglio: 15	Mappale: 268	

Stato di conservazione	Valore architettonico	Stato di dissesto	Tipo di interesse
<input type="radio"/> INTEGRO <input type="radio"/> POCO ALTERATO <input checked="" type="radio"/> ALTERATO <input type="radio"/> MOLTO ALTERATO <input type="radio"/> RECENTE	<input type="radio"/> NULLO <input checked="" type="radio"/> MODESTO <input type="radio"/> BUONO <input type="radio"/> RILEVANTE	<input type="radio"/> NUMEROSE LESIONI <input type="radio"/> POCHE LESIONI <input checked="" type="radio"/> LESIONI NON PRESENTI	<input type="radio"/> STORICO <input type="radio"/> ARCHITETTONICO <input type="radio"/> TIPOLOGICO <input checked="" type="radio"/> AMBIENTALE / DI CONTESTO <input type="radio"/> NESSUNO, NEUTRO
<b>Interventi:</b> <input checked="" type="checkbox"/> Ripristinato <input type="checkbox"/> Trasformato <input type="checkbox"/> Ampliato			
<b>Sottotetto</b> <input type="radio"/> DA RECUPERARE <input type="radio"/> GIA' RECUPERATO <input checked="" type="radio"/> NON PRESENTE			

**Rilevanza paesistica**

NEGATIVO, CONTRASTANTE     NEUTRO O SENZA RILIEVO     COMPLEMENTARE AL PAESAGGIO  
 CARATTERIZZANTI / SIGNIFICATIVI PER IL PAESAGGIO

**Interventi ammessi come da NORME del PdR**

1 Livello     2 Livello     3 Livello     4 Livello     5 Livello

**Note e prescrizioni aggiuntive:** Non è ammessa la demolizione

**Estratto catastale:**



**Fotografia:**



# SCHEDA DI ANALISI E PROGETTO DI TUTELA DEI NUCLEI DI ANTICA FORMAZIONE

Allegato al Piano delle Regole per il recupero, la tutela e la valorizzazione dei Nuclei di Antica Formazione

Località: Cevo	Isolato: A	Link: A_233
Indirizzo: Via Roma		
Foglio: 15	Mappale: 270	

Superficie coperta: 78  
 Numero di piani: 3  
 Volume stimato: 702

### Caratteristiche generali

- PERTINENZA  
 EDIFICIO PRINCIPALE

### Vincoli

- Nessun vincolo  
 Vincolo monumentale  
 Vincolo paesaggistico

### Categorie

- POPOLARE  CIVILE  
 ECONOMICA  LUSO

### Aree scoperte

- CORTILE  VERDE PRIVATO  DEPOSITO  
 GIARDINO  PARCHEGGIO  INCOLTO  
 NESSUNA  VERDE PUBBLICO

### Epoca di costruzione

- PRIMA DEL 1919  DOPO IL 1960  
 TRA IL 1919 ED IL 1945  DI EPOCA IGNOTA  
 TRA IL 1945 ED IL 1960

### Proprietà

- PRIVATA  
 PUBBLICA  
 MISTA

### Tipologia architettonica

- PALAZZO  
 FABBRICATO RURALE  
 CASA A CORTE  
 ED PUBBLICO/RELIGIOSO  
 CASA UNIFAMILIARE  
 CASA PLURIFAMILIARE  
 CASA A SCHIERA

Condizioni igieniche generali: buone

Condizioni statiche generali: buone

Dotazione di posteggi pertinenziali:

### Destinazione d'uso

	A	B
ACCESSORI RESIDENZA	<input type="radio"/>	<input checked="" type="radio"/>
RESIDENZA	<input checked="" type="radio"/>	<input type="radio"/>
ARTIGIANATO	<input type="radio"/>	<input checked="" type="radio"/>
INDUSTRIA	<input type="radio"/>	<input checked="" type="radio"/>
NEGOZI	<input type="radio"/>	<input checked="" type="radio"/>
DEPOSITI - MAGAZZINI	<input type="radio"/>	<input checked="" type="radio"/>
UFFICI PRIVATI	<input type="radio"/>	<input checked="" type="radio"/>
CREDITO ASSICURAZIONI	<input type="radio"/>	<input checked="" type="radio"/>
STUDI PROFESSIONALI	<input type="radio"/>	<input checked="" type="radio"/>
LOCALI DA SPETTACOLO	<input type="radio"/>	<input checked="" type="radio"/>
PUBBLICI ESERCIZI	<input type="radio"/>	<input checked="" type="radio"/>

### Destinazione d'uso

	A	B
ATTREZZATURE RICREATIVE	<input type="radio"/>	<input checked="" type="radio"/>
ISTRUZIONE	<input type="radio"/>	<input checked="" type="radio"/>
CULTURA POLITICA	<input type="radio"/>	<input checked="" type="radio"/>
UFFICI PUBBLICI	<input type="radio"/>	<input checked="" type="radio"/>
CULTO	<input type="radio"/>	<input checked="" type="radio"/>
SANITA'	<input type="radio"/>	<input checked="" type="radio"/>
ASSISTENZA	<input type="radio"/>	<input checked="" type="radio"/>
SICUREZZA	<input type="radio"/>	<input checked="" type="radio"/>
SPORT	<input type="radio"/>	<input checked="" type="radio"/>
IMPIANTI TECNOLOGICI	<input type="radio"/>	<input checked="" type="radio"/>
SERVIZI AGRICOLI	<input type="radio"/>	<input checked="" type="radio"/>

A = Prevalente

B = Altra significativa

### Elementi architettonici significativi

<input type="checkbox"/> Archi	<input type="checkbox"/> Gronde	<input type="checkbox"/> Coperture	<input type="checkbox"/> Intonaco	<input type="checkbox"/> Affreschi	<input type="checkbox"/> Inferriate
<input type="checkbox"/> Colonne	<input type="checkbox"/> Portali	<input type="checkbox"/> Infissi	<input type="checkbox"/> Tinteggiature	<input type="checkbox"/> Poggioli	<input type="checkbox"/> Abbaini
<input type="checkbox"/> Contorni	<input type="checkbox"/> Portici	<input type="checkbox"/> Decorazioni	<input type="checkbox"/> Decorazioni pittoriche	<input type="checkbox"/> Parapetti	
<input type="checkbox"/> Cortili antichi	<input type="checkbox"/> Murature	<input type="checkbox"/> Zoccolatura	<input type="checkbox"/> Pavimentazioni		

# SCHEDA DI ANALISI E PROGETTO DI TUTELA DEI NUCLEI DI ANTICA FORMAZIONE

Allegato al Piano delle Regole per il recupero, la tutela e la valorizzazione dei Nuclei di Antica Formazione

Località:	Cevo	Isolato:	A	Link:	A_233
Indirizzo:	Via Roma				
Foglio:	15	Mappale:	270		

Stato di conservazione	Valore architettonico	Stato di dissesto	Tipo di interesse
<input checked="" type="radio"/> INTEGRO <input type="radio"/> POCO ALTERATO <input type="radio"/> ALTERATO <input type="radio"/> MOLTO ALTERATO <input type="radio"/> RECENTE	<input type="radio"/> NULLO <input checked="" type="radio"/> MODESTO <input type="radio"/> BUONO <input type="radio"/> RILEVANTE	<input type="radio"/> NUMEROSE LESIONI <input type="radio"/> POCHE LESIONI <input checked="" type="radio"/> LESIONI NON PRESENTI	<input type="radio"/> STORICO <input type="radio"/> ARCHITETTONICO <input type="radio"/> TIPOLOGICO <input checked="" type="radio"/> AMBIENTALE / DI CONTESTO <input type="radio"/> NESSUNO, NEUTRO
<b>Interventi:</b> <input type="checkbox"/> Ripristinato <input type="checkbox"/> Trasformato <input type="checkbox"/> Ampliato			
<b>Sottotetto</b> <input type="radio"/> DA RECUPERARE <input type="radio"/> GIA' RECUPERATO <input checked="" type="radio"/> NON PRESENTE			

**Rilevanza paesistica**

NEGATIVO, CONTRASTANTE   
  NEUTRO O SENZA RILIEVO   
  COMPLEMENTARE AL PAESAGGIO  
 CARATTERIZZANTI / SIGNIFICATIVI PER IL PAESAGGIO

**Interventi ammessi come da NORME del PdR**

1 Livello   
  2 Livello   
  3 Livello   
  4 Livello   
  5 Livello

**Note e prescrizioni aggiuntive:**

Non è ammessa la demolizione

**Estratto catastale:**



**Fotografia:**



# SCHEDA DI ANALISI E PROGETTO DI TUTELA DEI NUCLEI DI ANTICA FORMAZIONE

Allegato al Piano delle Regole per il recupero, la tutela e la valorizzazione dei Nuclei di Antica Formazione

Località:	Cevo	Isolato:	A	Link:	A_234
Indirizzo:	Vicolo dell'Albera				
Foglio:	15	Mappale:	400		

Superficie coperta:

Numero di piani:

Volume stimato:

**Caratteristiche generali**

PERTINENZA

EDIFICIO PRINCIPALE

**Vincoli**

Nessun vincolo

Vincolo monumentale

Vincolo paesaggistico

**Categorie**

POPOLARE       CIVILE

ECONOMICA       LUSO

**Aree scoperte**

CORTILE       VERDE PRIVATO       DEPOSITO

GIARDINO       PARCHEGGIO       INCOLTO

NESSUNA       VERDE PUBBLICO

**Epoca di costruzione**

PRIMA DEL 1919       DOPO IL 1960

TRA IL 1919 ED IL 1945       DI EPOCA IGNOTA

TRA IL 1945 ED IL 1960

**Proprietà**

PRIVATA

PUBBLICA

MISTA

**Tipologia architettonica**

PALAZZO

FABBRICATO RURALE

CASA A CORTE

ED PUBBLICO/RELIGIOSO

CASA UNIFAMILIARE

CASA PLURIFAMILIARE

CASA A SCHIERA

Condizioni igieniche generali:

Condizioni statiche generali:

Dotazione di posteggi pertinenziali:

**Destinazione d'uso**

	A	B
ACCESSORI RESIDENZA	<input type="radio"/>	<input type="radio"/>
RESIDENZA	<input checked="" type="radio"/>	<input type="radio"/>
ARTIGIANATO	<input type="radio"/>	<input type="radio"/>
INDUSTRIA	<input type="radio"/>	<input type="radio"/>
NEGOZI	<input type="radio"/>	<input type="radio"/>
DEPOSITI - MAGAZZINI	<input type="radio"/>	<input type="radio"/>
UFFICI PRIVATI	<input type="radio"/>	<input type="radio"/>
CREDITO ASSICURAZIONI	<input type="radio"/>	<input type="radio"/>
STUDI PROFESSIONALI	<input type="radio"/>	<input type="radio"/>
LOCALI DA SPETTACOLO	<input type="radio"/>	<input type="radio"/>
PUBBLICI ESERCIZI	<input type="radio"/>	<input type="radio"/>

**Destinazione d'uso**

	A	B
ATTREZZATURE RICREATIVE	<input type="radio"/>	<input type="radio"/>
ISTRUZIONE	<input type="radio"/>	<input type="radio"/>
CULTURA POLITICA	<input type="radio"/>	<input type="radio"/>
UFFICI PUBBLICI	<input type="radio"/>	<input type="radio"/>
CULTO	<input type="radio"/>	<input type="radio"/>
SANITA'	<input type="radio"/>	<input type="radio"/>
ASSISTENZA	<input type="radio"/>	<input type="radio"/>
SICUREZZA	<input type="radio"/>	<input type="radio"/>
SPORT	<input type="radio"/>	<input type="radio"/>
IMPIANTI TECNOLOGICI	<input type="radio"/>	<input type="radio"/>
SERVIZI AGRICOLI	<input type="radio"/>	<input type="radio"/>

**A = Prevalente**

**B = Altra significativa**

**Elementi architettonici significativi**

<input type="checkbox"/> Archi	<input type="checkbox"/> Gronde	<input type="checkbox"/> Coperture	<input type="checkbox"/> Intonaco	<input type="checkbox"/> Affreschi	<input type="checkbox"/> Inferriate
<input type="checkbox"/> Colonne	<input type="checkbox"/> Portali	<input type="checkbox"/> Infissi	<input type="checkbox"/> Tinteggiature	<input type="checkbox"/> Poggioli	
<input type="checkbox"/> Contorni	<input type="checkbox"/> Portici	<input type="checkbox"/> Decorazioni	<input type="checkbox"/> Decorazioni pittoriche	<input type="checkbox"/> Abbaini	
<input type="checkbox"/> Cortili antichi	<input type="checkbox"/> Murature	<input type="checkbox"/> Zoccolatura	<input type="checkbox"/> Pavimentazioni	<input type="checkbox"/> Parapetti	

# SCHEDA DI ANALISI E PROGETTO DI TUTELA DEI NUCLEI DI ANTICA FORMAZIONE

Allegato al Piano delle Regole per il recupero, la tutela e la valorizzazione dei Nuclei di Antica Formazione

Località:	Cevo	Isolato:	A	Link:	A_234
Indirizzo:	Vicolo dell'Albera				
Foglio:	15	Mappale:	400		

Stato di conservazione	Valore architettonico	Stato di dissesto	Tipo di interesse
<input type="radio"/> INTEGRO <input type="radio"/> POCO ALTERATO <input type="radio"/> ALTERATO <input checked="" type="radio"/> MOLTO ALTERATO <input type="radio"/> RECENTE	<input type="radio"/> NULLO <input checked="" type="radio"/> MODESTO <input type="radio"/> BUONO <input type="radio"/> RILEVANTE	<input type="radio"/> NUMEROSE LESIONI <input type="radio"/> POCHE LESIONI <input checked="" type="radio"/> LESIONI NON PRESENTI	<input type="radio"/> STORICO <input type="radio"/> ARCHITETTONICO <input type="radio"/> TIPOLOGICO <input checked="" type="radio"/> AMBIENTALE / DI CONTESTO <input type="radio"/> NESSUNO, NEUTRO
<b>Interventi:</b> <input checked="" type="checkbox"/> Ripristinato <input type="checkbox"/> Trasformato <input type="checkbox"/> Ampliato			
<b>Sottotetto</b> <input type="radio"/> DA RECUPERARE <input checked="" type="radio"/> GIA' RECUPERATO <input type="radio"/> NON PRESENTE			

**Rilevanza paesistica**

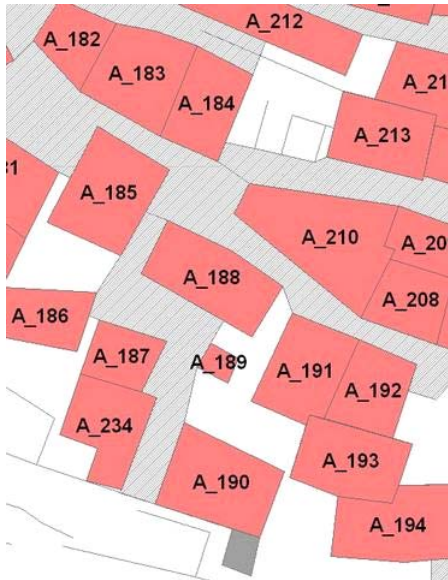
NEGATIVO, CONTRASTANTE   
  NEUTRO O SENZA RILIEVO   
  COMPLEMENTARE AL PAESAGGIO  
 CARATTERIZZANTI / SIGNIFICATIVI PER IL PAESAGGIO

**Interventi ammessi come da NORME del PdR**

1 Livello   
  2 Livello   
  3 Livello   
  4 Livello   
  5 Livello

**Note e prescrizioni aggiuntive:**    Non è ammessa la demolizione

**Estratto catastale:**



**Fotografia:**



# SCHEDA DI ANALISI E PROGETTO DI TUTELA DEI NUCLEI DI ANTICA FORMAZIONE

Allegato al Piano delle Regole per il recupero, la tutela e la valorizzazione dei Nuclei di Antica Formazione

Località:	Cevo	Isolato:	A	Link:	A_235
Indirizzo:					
Foglio:	22	Mappale:	A		

Superficie coperta: 112  
 Numero di piani: 1  
 Volume stimato: 336

**Caratteristiche generali**

PERTINENZA  
 EDIFICIO PRINCIPALE

**Vincoli**

Nessun vincolo  
 Vincolo monumentale  
 Vincolo paesaggistico

**Categorie**

POPOLARE       CIVILE  
 ECONOMICA       LUSO

**Aree scoperte**

CORTILE       VERDE PRIVATO       DEPOSITO  
 GIARDINO       PARCHEGGIO       INCOLTO  
 NESSUNA       VERDE PUBBLICO

**Epoca di costruzione**

PRIMA DEL 1919       DOPO IL 1960  
 TRA IL 1919 ED IL 1945       DI EPOCA IGNOTA  
 TRA IL 1945 ED IL 1960

**Proprietà**

PRIVATA  
 PUBBLICA  
 MISTA

**Tipologia architettonica**

PALAZZO  
 FABBRICATO RURALE  
 CASA A CORTE  
 ED PUBBLICO/RELIGIOSO  
 CASA UNIFAMILIARE  
 CASA PLURIFAMILIARE  
 CASA A SCHIERA

Condizioni igieniche generali: sufficienti

Condizioni statiche generali: sufficienti

Dotazione di posteggi pertinenziali:

**Destinazione d'uso**

	A	B
ACCESSORI RESIDENZA	<input type="radio"/>	<input checked="" type="radio"/>
RESIDENZA	<input type="radio"/>	<input checked="" type="radio"/>
ARTIGIANATO	<input type="radio"/>	<input checked="" type="radio"/>
INDUSTRIA	<input type="radio"/>	<input checked="" type="radio"/>
NEGOZI	<input type="radio"/>	<input checked="" type="radio"/>
DEPOSITI - MAGAZZINI	<input type="radio"/>	<input checked="" type="radio"/>
UFFICI PRIVATI	<input type="radio"/>	<input checked="" type="radio"/>
CREDITO ASSICURAZIONI	<input type="radio"/>	<input checked="" type="radio"/>
STUDI PROFESSIONALI	<input type="radio"/>	<input checked="" type="radio"/>
LOCALI DA SPETTACOLO	<input type="radio"/>	<input checked="" type="radio"/>
PUBBLICI ESERCIZI	<input type="radio"/>	<input checked="" type="radio"/>

**Destinazione d'uso**

	A	B
ATTREZZATURE RICREATIVE	<input type="radio"/>	<input checked="" type="radio"/>
ISTRUZIONE	<input type="radio"/>	<input checked="" type="radio"/>
CULTURA POLITICA	<input type="radio"/>	<input checked="" type="radio"/>
UFFICI PUBBLICI	<input type="radio"/>	<input checked="" type="radio"/>
CULTO	<input checked="" type="radio"/>	<input checked="" type="radio"/>
SANITA'	<input type="radio"/>	<input checked="" type="radio"/>
ASSISTENZA	<input type="radio"/>	<input checked="" type="radio"/>
SICUREZZA	<input type="radio"/>	<input checked="" type="radio"/>
SPORT	<input type="radio"/>	<input checked="" type="radio"/>
IMPIANTI TECNOLOGICI	<input type="radio"/>	<input checked="" type="radio"/>
SERVIZI AGRICOLI	<input type="radio"/>	<input checked="" type="radio"/>

A = Prevalente

B = Altra significativa

**Elementi architettonici significativi**

<input type="checkbox"/> Archi	<input type="checkbox"/> Gronde	<input type="checkbox"/> Coperture	<input type="checkbox"/> Intonaco	<input type="checkbox"/> Affreschi	<input type="checkbox"/> Inferriate
<input type="checkbox"/> Colonne	<input type="checkbox"/> Portali	<input type="checkbox"/> Infissi	<input type="checkbox"/> Tinteggiature	<input type="checkbox"/> Poggioli	<input type="checkbox"/> Abbaini
<input type="checkbox"/> Contorni	<input type="checkbox"/> Portici	<input type="checkbox"/> Decorazioni	<input type="checkbox"/> Decorazioni pittoriche	<input type="checkbox"/> Parapetti	
<input type="checkbox"/> Cortili antichi	<input checked="" type="checkbox"/> Murature	<input type="checkbox"/> Zoccolatura	<input type="checkbox"/> Pavimentazioni		

# SCHEDA DI ANALISI E PROGETTO DI TUTELA DEI NUCLEI DI ANTICA FORMAZIONE

Allegato al Piano delle Regole per il recupero, la tutela e la valorizzazione dei Nuclei di Antica Formazione

Località:	Cevo	Isolato:	A	Link:	A_235
Indirizzo:					
Foglio:	22	Mappale:	A		

## Stato di conservazione

- INTEGRO
- POCO ALTERATO
- ALTERATO
- MOLTO ALTERATO
- RECENTE

## Valore architettonico

- NULLO
- MODESTO
- BUONO
- RILEVANTE

## Stato di dissesto

- NUMEROSE LESIONI
- POCHE LESIONI
- LESIONI NON PRESENTI

## Tipo di interesse

- STORICO
- ARCHITETTONICO
- TIPOLOGICO
- AMBIENTALE / DI CONTESTO
- NESSUNO, NEUTRO

## Interventi:

- Ripristinato
- Trasformato
- Ampliato

## Sottotetto

- DA RECUPERARE
- GIA' RECUPERATO
- NON PRESENTE

## Rilevanza paesistica

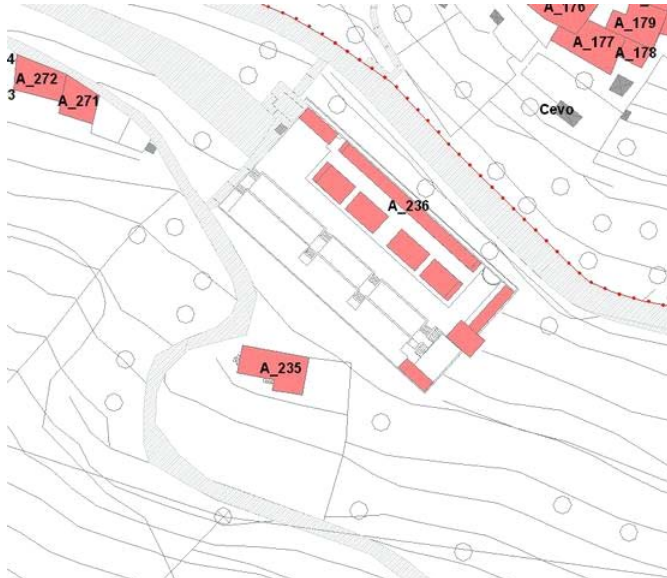
- NEGATIVO, CONTRASTANTE
- NEUTRO O SENZA RILIEVO
- COMPLEMENTARE AL PAESAGGIO
- CARATTERIZZANTI / SIGNIFICATIVI PER IL PAESAGGIO

## Interventi ammessi come da NORME del PdR


- 1 Livello
- 2 Livello
- 3 Livello
- 4 Livello
- 5 Livello

Note e prescrizioni aggiuntive:

## Estratto catastale:



## Fotografia:



# SCHEDA DI ANALISI E PROGETTO DI TUTELA DEI NUCLEI DI ANTICA FORMAZIONE

Allegato al Piano delle Regole per il recupero, la tutela e la valorizzazione dei Nuclei di Antica Formazione

Località:	Cevo	Isolato:	A	Link:	A_236
Indirizzo:					
Foglio:	22	Mappale:	C		

Superficie coperta: 242

Numero di piani:

Volume stimato:

### Caratteristiche generali

- PERTINENZA  
 EDIFICIO PRINCIPALE

### Vincoli

- Nessun vincolo  
 Vincolo monumentale  
 Vincolo paesaggistico

### Categorie

- POPOLARE  CIVILE  
 ECONOMICA  LUSO

### Aree scoperte

- CORTILE  VERDE PRIVATO  DEPOSITO  
 GIARDINO  PARCHEGGIO  INCOLTO  
 NESSUNA  VERDE PUBBLICO

### Epoca di costruzione

- PRIMA DEL 1919  DOPO IL 1960  
 TRA IL 1919 ED IL 1945  DI EPOCA IGNOTA  
 TRA IL 1945 ED IL 1960

### Proprietà

- PRIVATA  
 PUBBLICA  
 MISTA

### Tipologia architettonica

- PALAZZO  
 FABBRICATO RURALE  
 CASA A CORTE  
 ED PUBBLICO/RELIGIOSO  
 CASA UNIFAMILIARE  
 CASA PLURIFAMILIARE  
 CASA A SCHIERA

Condizioni igieniche generali: sufficienti

Condizioni statiche generali: sufficienti

Dotazione di posteggi pertinenziali:

### Destinazione d'uso

	A	B
ACCESSORI RESIDENZA	<input type="radio"/>	<input checked="" type="radio"/>
RESIDENZA	<input type="radio"/>	<input checked="" type="radio"/>
ARTIGIANATO	<input type="radio"/>	<input checked="" type="radio"/>
INDUSTRIA	<input type="radio"/>	<input checked="" type="radio"/>
NEGOZI	<input type="radio"/>	<input checked="" type="radio"/>
DEPOSITI - MAGAZZINI	<input type="radio"/>	<input checked="" type="radio"/>
UFFICI PRIVATI	<input type="radio"/>	<input checked="" type="radio"/>
CREDITO ASSICURAZIONI	<input type="radio"/>	<input checked="" type="radio"/>
STUDI PROFESSIONALI	<input type="radio"/>	<input checked="" type="radio"/>
LOCALI DA SPETTACOLO	<input type="radio"/>	<input checked="" type="radio"/>
PUBBLICI ESERCIZI	<input type="radio"/>	<input checked="" type="radio"/>

### Destinazione d'uso

	A	B
ATTREZZATURE RICREATIVE	<input type="radio"/>	<input checked="" type="radio"/>
ISTRUZIONE	<input type="radio"/>	<input checked="" type="radio"/>
CULTURA POLITICA	<input type="radio"/>	<input checked="" type="radio"/>
UFFICI PUBBLICI	<input type="radio"/>	<input checked="" type="radio"/>
CULTO	<input checked="" type="radio"/>	<input checked="" type="radio"/>
SANITA'	<input type="radio"/>	<input checked="" type="radio"/>
ASSISTENZA	<input type="radio"/>	<input checked="" type="radio"/>
SICUREZZA	<input type="radio"/>	<input checked="" type="radio"/>
SPORT	<input type="radio"/>	<input checked="" type="radio"/>
IMPIANTI TECNOLOGICI	<input type="radio"/>	<input checked="" type="radio"/>
SERVIZI AGRICOLI	<input type="radio"/>	<input checked="" type="radio"/>

A = Prevalente

B = Altra significativa

### Elementi architettonici significativi

<input type="checkbox"/> Archi	<input type="checkbox"/> Gronde	<input type="checkbox"/> Coperture	<input type="checkbox"/> Intonaco	<input type="checkbox"/> Affreschi	<input type="checkbox"/> Inferriate
<input type="checkbox"/> Colonne	<input type="checkbox"/> Portali	<input type="checkbox"/> Infissi	<input type="checkbox"/> Tinteggiature	<input type="checkbox"/> Poggioli	<input type="checkbox"/> Abbaini
<input type="checkbox"/> Contorni	<input type="checkbox"/> Portici	<input type="checkbox"/> Decorazioni	<input type="checkbox"/> Decorazioni pittoriche	<input type="checkbox"/> Parapetti	
<input type="checkbox"/> Cortili antichi	<input type="checkbox"/> Murature	<input type="checkbox"/> Zoccolatura	<input type="checkbox"/> Pavimentazioni		



# SCHEDA DI ANALISI E PROGETTO DI TUTELA DEI NUCLEI DI ANTICA FORMAZIONE

Allegato al Piano delle Regole per il recupero, la tutela e la valorizzazione dei Nuclei di Antica Formazione

Località:	Cevo	Isolato:	A	Link:	A_236
Indirizzo:					
Foglio:	22	Mappale:	C		

## Stato di conservazione

- INTEGRO
- POCO ALTERATO
- ALTERATO
- MOLTO ALTERATO
- RECENTE

## Valore architettonico

- NULLO
- MODESTO
- BUONO
- RILEVANTE

## Stato di dissesto

- NUMEROSE LESIONI
- POCHE LESIONI
- LESIONI NON PRESENTI

## Tipo di interesse

- STORICO
- ARCHITETTONICO
- TIPOLOGICO
- AMBIENTALE / DI CONTESTO
- NESSUNO, NEUTRO

<b>Interventi:</b>	<input type="checkbox"/> Ripristinato	<input type="checkbox"/> Trasformato	<input type="checkbox"/> Ampliato
<b>Sottotetto</b>	<input type="radio"/> DA RECUPERARE	<input type="radio"/> GIA' RECUPERATO	<input checked="" type="radio"/> NON PRESENTE

## Rilevanza paesistica

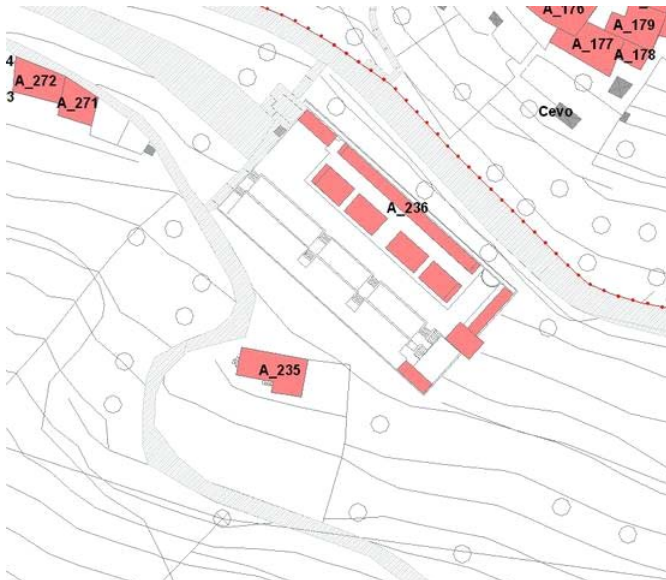
- NEGATIVO, CONTRASTANTE
- NEUTRO O SENZA RILIEVO
- COMPLEMENTARE AL PAESAGGIO
- CARATTERIZZANTI / SIGNIFICATIVI PER IL PAESAGGIO

## Interventi ammessi come da NORME del PdR


- 1 Livello
- 2 Livello
- 3 Livello
- 4 Livello
- 5 Livello

<b>Note e prescrizioni aggiuntive:</b>	
--	--

## Estratto catastale:



## Fotografia:



# SCHEDA DI ANALISI E PROGETTO DI TUTELA DEI NUCLEI DI ANTICA FORMAZIONE

Allegato al Piano delle Regole per il recupero, la tutela e la valorizzazione dei Nuclei di Antica Formazione

Località:	Cevo	Isolato:	A	Link:	A_237
Indirizzo:	Via Roma				
Foglio:	18	Mappale:	240 - 241		

Superficie coperta: 120

Numero di piani: 1

Volume stimato: 360

### Caratteristiche generali

- PERTINENZA  
 EDIFICIO PRINCIPALE

### Vincoli

- Nessun vincolo  
 Vincolo monumentale  
 Vincolo paesaggistico

### Categorie

- POPOLARE       CIVILE  
 ECONOMICA       LUSO

### Aree scoperte

- CORTILE       VERDE PRIVATO       DEPOSITO  
 GIARDINO       PARCHEGGIO       INCOLTO  
 NESSUNA       VERDE PUBBLICO

### Epoca di costruzione

- PRIMA DEL 1919       DOPO IL 1960  
 TRA IL 1919 ED IL 1945       DI EPOCA IGNOTA  
 TRA IL 1945 ED IL 1960

### Proprietà

- PRIVATA  
 PUBBLICA  
 MISTA

### Tipologia architettonica

- PALAZZO  
 FABBRICATO RURALE  
 CASA A CORTE  
 ED PUBBLICO/RELIGIOSO  
 CASA UNIFAMILIARE  
 CASA PLURIFAMILIARE  
 CASA A SCHIERA

Condizioni igieniche generali: sufficienti

Condizioni statiche generali: sufficienti

Dotazione di posteggi pertinenziali:

### Destinazione d'uso

A B

ACCESSORI RESIDENZA	<input type="radio"/>	<input checked="" type="radio"/>
RESIDENZA	<input type="radio"/>	<input checked="" type="radio"/>
ARTIGIANATO	<input type="radio"/>	<input checked="" type="radio"/>
INDUSTRIA	<input type="radio"/>	<input checked="" type="radio"/>
NEGOZI	<input type="radio"/>	<input checked="" type="radio"/>
DEPOSITI - MAGAZZINI	<input type="radio"/>	<input checked="" type="radio"/>
UFFICI PRIVATI	<input type="radio"/>	<input checked="" type="radio"/>
CREDITO ASSICURAZIONI	<input type="radio"/>	<input checked="" type="radio"/>
STUDI PROFESSIONALI	<input type="radio"/>	<input checked="" type="radio"/>
LOCALI DA SPETTACOLO	<input type="radio"/>	<input checked="" type="radio"/>
PUBBLICI ESERCIZI	<input type="radio"/>	<input checked="" type="radio"/>

### Destinazione d'uso

A B

ATTREZZATURE RICREATIVE	<input type="radio"/>	<input checked="" type="radio"/>
ISTRUZIONE	<input type="radio"/>	<input checked="" type="radio"/>
CULTURA POLITICA	<input type="radio"/>	<input checked="" type="radio"/>
UFFICI PUBBLICI	<input type="radio"/>	<input checked="" type="radio"/>
CULTO	<input checked="" type="radio"/>	<input checked="" type="radio"/>
SANITA'	<input type="radio"/>	<input checked="" type="radio"/>
ASSISTENZA	<input type="radio"/>	<input checked="" type="radio"/>
SICUREZZA	<input type="radio"/>	<input checked="" type="radio"/>
SPORT	<input type="radio"/>	<input checked="" type="radio"/>
IMPIANTI TECNOLOGICI	<input type="radio"/>	<input checked="" type="radio"/>
SERVIZI AGRICOLI	<input type="radio"/>	<input checked="" type="radio"/>

A = Prevalente

B = Altra significativa

### Elementi architettonici significativi

<input type="checkbox"/> Archi	<input type="checkbox"/> Gronde	<input type="checkbox"/> Coperture	<input type="checkbox"/> Intonaco	<input type="checkbox"/> Affreschi	<input type="checkbox"/> Inferriate
<input type="checkbox"/> Colonne	<input type="checkbox"/> Portali	<input type="checkbox"/> Infissi	<input type="checkbox"/> Tinteggiature	<input type="checkbox"/> Poggioli	<input type="checkbox"/> Abbaini
<input type="checkbox"/> Contorni	<input type="checkbox"/> Portici	<input type="checkbox"/> Decorazioni	<input type="checkbox"/> Decorazioni pittoriche	<input type="checkbox"/> Parapetti	
<input type="checkbox"/> Cortili antichi	<input checked="" type="checkbox"/> Murature	<input type="checkbox"/> Zoccolatura	<input type="checkbox"/> Pavimentazioni		

# SCHEDA DI ANALISI E PROGETTO DI TUTELA DEI NUCLEI DI ANTICA FORMAZIONE

Allegato al Piano delle Regole per il recupero, la tutela e la valorizzazione dei Nuclei di Antica Formazione

Località:	Cevo	Isolato:	A	Link:	A_237
Indirizzo:	Via Roma				
Foglio:	18	Mappale:	240 - 241		

## Stato di conservazione

- INTEGRO
- POCO ALTERATO
- ALTERATO
- MOLTO ALTERATO
- RECENTE

## Valore architettonico

- NULLO
- MODESTO
- BUONO
- RILEVANTE

## Stato di dissesto

- NUMEROSE LESIONI
- POCHE LESIONI
- LESIONI NON PRESENTI

## Tipo di interesse

- STORICO
- ARCHITETTONICO
- TIPOLOGICO
- AMBIENTALE / DI CONTESTO
- NESSUNO, NEUTRO

### Interventi:

- Ripristinato
- Trasformato
- Ampliato

### Sottotetto

- DA RECUPERARE
- GIA' RECUPERATO
- NON PRESENTE

## Rilevanza paesistica

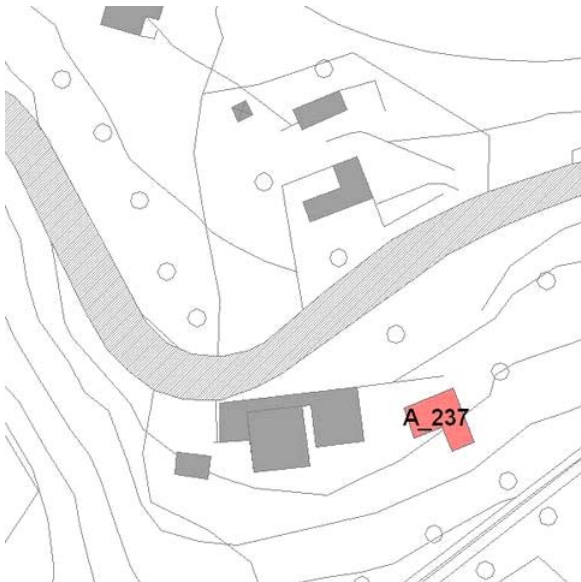
- NEGATIVO, CONTRASTANTE
- NEUTRO O SENZA RILIEVO
- COMPLEMENTARE AL PAESAGGIO
- CARATTERIZZANTI / SIGNIFICATIVI PER IL PAESAGGIO

## Interventi ammessi come da NORME del PdR

- 1 Livello
- 2 Livello
- 3 Livello
- 4 Livello
- 5 Livello

Note e prescrizioni aggiuntive:

## Estratto catastale:



## Fotografia:



# SCHEDA DI ANALISI E PROGETTO DI TUTELA DEI NUCLEI DI ANTICA FORMAZIONE

Allegato al Piano delle Regole per il recupero, la tutela e la valorizzazione dei Nuclei di Antica Formazione

Località: Cevo	Isolato: A	Link: A_269
Indirizzo: Via		
Foglio: 15	Mappale: 311 - 312 - 313 - 315	

Superficie coperta: 48  
 Numero di piani: 1  
 Volume stimato: 144

**Caratteristiche generali**

PERTINENZA  
 EDIFICIO PRINCIPALE

**Vincoli**

Nessun vincolo  
 Vincolo monumentale  
 Vincolo paesaggistico

**Categorie**

POPOLARE       CIVILE  
 ECONOMICA       LUSO

**Aree scoperte**

CORTILE       VERDE PRIVATO       DEPOSITO  
 GIARDINO       PARCHEGGIO       INCOLTO  
 NESSUNA       VERDE PUBBLICO

**Epoca di costruzione**

PRIMA DEL 1919       DOPO IL 1960  
 TRA IL 1919 ED IL 1945       DI EPOCA IGNOTA  
 TRA IL 1945 ED IL 1960

**Proprietà**

PRIVATA  
 PUBBLICA  
 MISTA

**Tipologia architettonica**

PALAZZO  
 FABBRICATO RURALE  
 CASA A CORTE  
 ED PUBBLICO/RELIGIOSO  
 CASA UNIFAMILIARE  
 CASA PLURIFAMILIARE  
 CASA A SCHIERA

Condizioni igieniche generali: buone

Condizioni statiche generali: buone

Dotazione di posteggi pertinenziali:

**Destinazione d'uso**

	A	B
ACCESSORI RESIDENZA	<input checked="" type="radio"/>	<input checked="" type="radio"/>
RESIDENZA	<input type="radio"/>	<input type="radio"/>
ARTIGIANATO	<input type="radio"/>	<input type="radio"/>
INDUSTRIA	<input type="radio"/>	<input type="radio"/>
NEGOZI	<input type="radio"/>	<input type="radio"/>
DEPOSITI - MAGAZZINI	<input type="radio"/>	<input type="radio"/>
UFFICI PRIVATI	<input type="radio"/>	<input type="radio"/>
CREDITO ASSICURAZIONI	<input type="radio"/>	<input type="radio"/>
STUDI PROFESSIONALI	<input type="radio"/>	<input type="radio"/>
LOCALI DA SPETTACOLO	<input type="radio"/>	<input type="radio"/>
PUBBLICI ESERCIZI	<input type="radio"/>	<input type="radio"/>

**Destinazione d'uso**

	A	B
ATTREZZATURE RICREATIVE	<input type="radio"/>	<input type="radio"/>
ISTRUZIONE	<input type="radio"/>	<input type="radio"/>
CULTURA POLITICA	<input type="radio"/>	<input type="radio"/>
UFFICI PUBBLICI	<input type="radio"/>	<input type="radio"/>
CULTO	<input type="radio"/>	<input type="radio"/>
SANITA'	<input type="radio"/>	<input type="radio"/>
ASSISTENZA	<input type="radio"/>	<input type="radio"/>
SICUREZZA	<input type="radio"/>	<input type="radio"/>
SPORT	<input type="radio"/>	<input type="radio"/>
IMPIANTI TECNOLOGICI	<input type="radio"/>	<input type="radio"/>
SERVIZI AGRICOLI	<input type="radio"/>	<input type="radio"/>

A = Prevalente

B = Altra significativa

**Elementi architettonici significativi**

<input type="checkbox"/> Archi	<input type="checkbox"/> Gronde	<input type="checkbox"/> Coperture	<input type="checkbox"/> Intonaco	<input type="checkbox"/> Affreschi	<input type="checkbox"/> Inferriate
<input type="checkbox"/> Colonne	<input type="checkbox"/> Portali	<input type="checkbox"/> Infissi	<input type="checkbox"/> Tinteggiature	<input type="checkbox"/> Poggioli	
<input type="checkbox"/> Contorni	<input type="checkbox"/> Portici	<input type="checkbox"/> Decorazioni	<input type="checkbox"/> Decorazioni pittoriche	<input type="checkbox"/> Abbaini	
<input type="checkbox"/> Cortili antichi	<input type="checkbox"/> Murature	<input type="checkbox"/> Zoccolatura	<input type="checkbox"/> Pavimentazioni	<input type="checkbox"/> Parapetti	

# SCHEDA DI ANALISI E PROGETTO DI TUTELA DEI NUCLEI DI ANTICA FORMAZIONE

Allegato al Piano delle Regole per il recupero, la tutela e la valorizzazione dei Nuclei di Antica Formazione

Località:	Cevo	Isolato:	A	Link:	A_269
Indirizzo:	Via				
Foglio:	15	Mappale:	311 - 312 - 313 - 315		

Stato di conservazione	Valore architettonico	Stato di dissesto	Tipo di interesse
<input type="radio"/> INTEGRO <input checked="" type="radio"/> POCO ALTERATO <input type="radio"/> ALTERATO <input type="radio"/> MOLTO ALTERATO <input type="radio"/> RECENTE	<input checked="" type="radio"/> NULLO <input type="radio"/> MODESTO <input type="radio"/> BUONO <input type="radio"/> RILEVANTE	<input type="radio"/> NUMEROSE LESIONI <input type="radio"/> POCHE LESIONI <input checked="" type="radio"/> LESIONI NON PRESENTI	<input type="radio"/> STORICO <input type="radio"/> ARCHITETTONICO <input type="radio"/> TIPOLOGICO <input type="radio"/> AMBIENTALE / DI CONTESTO <input checked="" type="radio"/> NESSUNO, NEUTRO
<b>Interventi:</b> <input type="checkbox"/> Ripristinato <input type="checkbox"/> Trasformato <input type="checkbox"/> Ampliato			
<b>Sottotetto</b> <input type="radio"/> DA RECUPERARE <input type="radio"/> GIA' RECUPERATO <input checked="" type="radio"/> NON PRESENTE			

**Rilevanza paesistica**

NEGATIVO, CONTRASTANTE     NEUTRO O SENZA RILIEVO     COMPLEMENTARE AL PAESAGGIO  
 CARATTERIZZANTI / SIGNIFICATIVI PER IL PAESAGGIO

**Interventi ammessi come da NORME del PdR**

1 Livello     2 Livello     3 Livello     4 Livello     5 Livello

**Note e prescrizioni aggiuntive:**

**Estratto catastale:**



**Fotografia:**



# SCHEDA DI ANALISI E PROGETTO DI TUTELA DEI NUCLEI DI ANTICA FORMAZIONE

Allegato al Piano delle Regole per il recupero, la tutela e la valorizzazione dei Nuclei di Antica Formazione

Località: Cevo	Isolato: A	Link: A_270
Indirizzo: Via		
Foglio: 16	Mappale: 360	

Superficie coperta: 260

Numero di piani: 5

Volume stimato: 3900

### Caratteristiche generali

- PERTINENZA  
 EDIFICIO PRINCIPALE

### Vincoli

- Nessun vincolo  
 Vincolo monumentale  
 Vincolo paesaggistico

### Categorie

- POPOLARE       CIVILE  
 ECONOMICA       LUSO

### Aree scoperte

- CORTILE       VERDE PRIVATO       DEPOSITO  
 GIARDINO       PARCHEGGIO       INCOLTO  
 NESSUNA       VERDE PUBBLICO

### Epoca di costruzione

- PRIMA DEL 1919       DOPO IL 1960  
 TRA IL 1919 ED IL 1945       DI EPOCA IGNOTA  
 TRA IL 1945 ED IL 1960

### Proprietà

- PRIVATA  
 PUBBLICA  
 MISTA

### Tipologia architettonica

- PALAZZO  
 FABBRICATO RURALE  
 CASA A CORTE  
 ED PUBBLICO/RELIGIOSO  
 CASA UNIFAMILIARE  
 CASA PLURIFAMILIARE  
 CASA A SCHIERA

Condizioni igieniche generali: buone

Condizioni statiche generali: buone

Dotazione di posteggi pertinenziali:

### Destinazione d'uso

	A	B
ACCESSORI RESIDENZA	<input type="radio"/>	<input type="radio"/>
RESIDENZA	<input checked="" type="radio"/>	<input checked="" type="radio"/>
ARTIGIANATO	<input type="radio"/>	<input type="radio"/>
INDUSTRIA	<input type="radio"/>	<input type="radio"/>
NEGOZI	<input type="radio"/>	<input type="radio"/>
DEPOSITI - MAGAZZINI	<input type="radio"/>	<input type="radio"/>
UFFICI PRIVATI	<input type="radio"/>	<input type="radio"/>
CREDITO ASSICURAZIONI	<input type="radio"/>	<input type="radio"/>
STUDI PROFESSIONALI	<input type="radio"/>	<input type="radio"/>
LOCALI DA SPETTACOLO	<input type="radio"/>	<input type="radio"/>
PUBBLICI ESERCIZI	<input type="radio"/>	<input type="radio"/>

### Destinazione d'uso

	A	B
ATTREZZATURE RICREATIVE	<input type="radio"/>	<input type="radio"/>
ISTRUZIONE	<input type="radio"/>	<input type="radio"/>
CULTURA POLITICA	<input type="radio"/>	<input type="radio"/>
UFFICI PUBBLICI	<input type="radio"/>	<input type="radio"/>
CULTO	<input type="radio"/>	<input type="radio"/>
SANITA'	<input type="radio"/>	<input type="radio"/>
ASSISTENZA	<input type="radio"/>	<input type="radio"/>
SICUREZZA	<input type="radio"/>	<input type="radio"/>
SPORT	<input type="radio"/>	<input type="radio"/>
IMPIANTI TECNOLOGICI	<input type="radio"/>	<input type="radio"/>
SERVIZI AGRICOLI	<input type="radio"/>	<input type="radio"/>

A = Prevalente

B = Altra significativa

### Elementi architettonici significativi

<input type="checkbox"/> Archi	<input type="checkbox"/> Gronde	<input type="checkbox"/> Coperture	<input type="checkbox"/> Intonaco	<input type="checkbox"/> Affreschi	<input type="checkbox"/> Inferriate
<input type="checkbox"/> Colonne	<input type="checkbox"/> Portali	<input type="checkbox"/> Infissi	<input type="checkbox"/> Tinteggiature	<input type="checkbox"/> Poggioli	
<input type="checkbox"/> Contorni	<input type="checkbox"/> Portici	<input type="checkbox"/> Decorazioni	<input type="checkbox"/> Decorazioni pittoriche	<input type="checkbox"/> Abbaini	
<input type="checkbox"/> Cortili antichi	<input type="checkbox"/> Murature	<input type="checkbox"/> Zoccolatura	<input type="checkbox"/> Pavimentazioni	<input type="checkbox"/> Parapetti	

# SCHEMA DI ANALISI E PROGETTO DI TUTELA DEI NUCLEI DI ANTICA FORMAZIONE

Allegato al Piano delle Regole per il recupero, la tutela e la valorizzazione dei Nuclei di Antica Formazione

Località:	Cevo	Isolato:	A	Link:	A_270
Indirizzo:	Via				
Foglio:	16	Mappale:	360		

## Stato di conservazione

- INTEGRO
- POCO ALTERATO
- ALTERATO
- MOLTO ALTERATO
- RECENTE

## Valore architettonico

- NULLO
- MODESTO
- BUONO
- RILEVANTE

## Stato di dissesto

- NUMEROSE LESIONI
- POCHE LESIONI
- LESIONI NON PRESENTI

## Tipo di interesse

- STORICO
- ARCHITETTONICO
- TIPOLOGICO
- AMBIENTALE / DI CONTESTO
- NESSUNO, NEUTRO

### Interventi:

- Ripristinato
- Trasformato
- Ampliato

### Sottotetto

- DA RECUPERARE
- GIA' RECUPERATO
- NON PRESENTE

## Rilevanza paesistica

- NEGATIVO, CONTRASTANTE
- NEUTRO O SENZA RILIEVO
- COMPLEMENTARE AL PAESAGGIO
- CARATTERIZZANTI / SIGNIFICATIVI PER IL PAESAGGIO

## Interventi ammessi come da NORME del PdR

- 1 Livello
- 2 Livello
- 3 Livello
- 4 Livello
- 5 Livello

Note e prescrizioni aggiuntive:

## Estratto catastale:



## Fotografia:



# SCHEDA DI ANALISI E PROGETTO DI TUTELA DEI NUCLEI DI ANTICA FORMAZIONE

Allegato al Piano delle Regole per il recupero, la tutela e la valorizzazione dei Nuclei di Antica Formazione

Località: Cevo	Isolato: A	Link: A_271
Indirizzo: Via		
Foglio: 22	Mappale: 72	

Superficie coperta: 62  
 Numero di piani: 2  
 Volume stimato: 372

**Caratteristiche generali**

PERTINENZA  
 EDIFICIO PRINCIPALE

**Vincoli**

Nessun vincolo  
 Vincolo monumentale  
 Vincolo paesaggistico

**Categorie**

POPOLARE       CIVILE  
 ECONOMICA       LUSO

**Aree scoperte**

CORTILE       VERDE PRIVATO       DEPOSITO  
 GIARDINO       PARCHEGGIO       INCOLTO  
 NESSUNA       VERDE PUBBLICO

**Epoca di costruzione**

PRIMA DEL 1919       DOPO IL 1960  
 TRA IL 1919 ED IL 1945       DI EPOCA IGNOTA  
 TRA IL 1945 ED IL 1960

**Proprietà**

PRIVATA  
 PUBBLICA  
 MISTA

**Tipologia architettonica**

PALAZZO  
 FABBRICATO RURALE  
 CASA A CORTE  
 ED PUBBLICO/RELIGIOSO  
 CASA UNIFAMILIARE  
 CASA PLURIFAMILIARE  
 CASA A SCHIERA

Condizioni igieniche generali: insufficienti

Condizioni statiche generali: insufficienti

Dotazione di posteggi pertinenziali:

Destinazione d'uso	A	B
ACCESSORI RESIDENZA	<input type="radio"/>	<input type="radio"/>
RESIDENZA	<input checked="" type="radio"/>	<input checked="" type="radio"/>
ARTIGIANATO	<input type="radio"/>	<input type="radio"/>
INDUSTRIA	<input type="radio"/>	<input type="radio"/>
NEGOZI	<input type="radio"/>	<input type="radio"/>
DEPOSITI - MAGAZZINI	<input type="radio"/>	<input type="radio"/>
UFFICI PRIVATI	<input type="radio"/>	<input type="radio"/>
CREDITO ASSICURAZIONI	<input type="radio"/>	<input type="radio"/>
STUDI PROFESSIONALI	<input type="radio"/>	<input type="radio"/>
LOCALI DA SPETTACOLO	<input type="radio"/>	<input type="radio"/>
PUBBLICI ESERCIZI	<input type="radio"/>	<input type="radio"/>

Destinazione d'uso	A	B
ATTREZZATURE RICREATIVE	<input type="radio"/>	<input type="radio"/>
ISTRUZIONE	<input type="radio"/>	<input type="radio"/>
CULTURA POLITICA	<input type="radio"/>	<input type="radio"/>
UFFICI PUBBLICI	<input type="radio"/>	<input type="radio"/>
CULTO	<input type="radio"/>	<input type="radio"/>
SANITA'	<input type="radio"/>	<input type="radio"/>
ASSISTENZA	<input type="radio"/>	<input type="radio"/>
SICUREZZA	<input type="radio"/>	<input type="radio"/>
SPORT	<input type="radio"/>	<input type="radio"/>
IMPIANTI TECNOLOGICI	<input type="radio"/>	<input type="radio"/>
SERVIZI AGRICOLI	<input type="radio"/>	<input type="radio"/>

A = Prevalente

B = Altra significativa

## Elementi architettonici significativi

<input type="checkbox"/> Archi	<input type="checkbox"/> Gronde	<input type="checkbox"/> Coperture	<input type="checkbox"/> Intonaco	<input type="checkbox"/> Affreschi	<input type="checkbox"/> Inferriate
<input type="checkbox"/> Colonne	<input type="checkbox"/> Portali	<input type="checkbox"/> Infissi	<input type="checkbox"/> Tinteggiature	<input type="checkbox"/> Poggioli	
<input type="checkbox"/> Contorni	<input type="checkbox"/> Portici	<input type="checkbox"/> Decorazioni	<input type="checkbox"/> Decorazioni pittoriche	<input type="checkbox"/> Abbaini	
<input type="checkbox"/> Cortili antichi	<input type="checkbox"/> Murature	<input type="checkbox"/> Zoccolatura	<input type="checkbox"/> Pavimentazioni	<input type="checkbox"/> Parapetti	



# SCHEDA DI ANALISI E PROGETTO DI TUTELA DEI NUCLEI DI ANTICA FORMAZIONE

Allegato al Piano delle Regole per il recupero, la tutela e la valorizzazione dei Nuclei di Antica Formazione

Località:	Cevo	Isolato:	A	Link:	A_271
Indirizzo:	Via				
Foglio:	22	Mappale:	72		

## Stato di conservazione

- INTEGRO
- POCO ALTERATO
- ALTERATO
- MOLTO ALTERATO
- RECENTE

## Valore architettonico

- NULLO
- MODESTO
- BUONO
- RILEVANTE

## Stato di dissesto

- NUMEROSE LESIONI
- POCHE LESIONI
- LESIONI NON PRESENTI

## Tipo di interesse

- STORICO
- ARCHITETTONICO
- TIPOLOGICO
- AMBIENTALE / DI CONTESTO
- NESSUNO, NEUTRO

**Interventi:**  Ripristinato  Trasformato  Ampliato

**Sottotetto**  DA RECUPERARE  GIA' RECUPERATO  NON PRESENTE

## Rilevanza paesistica

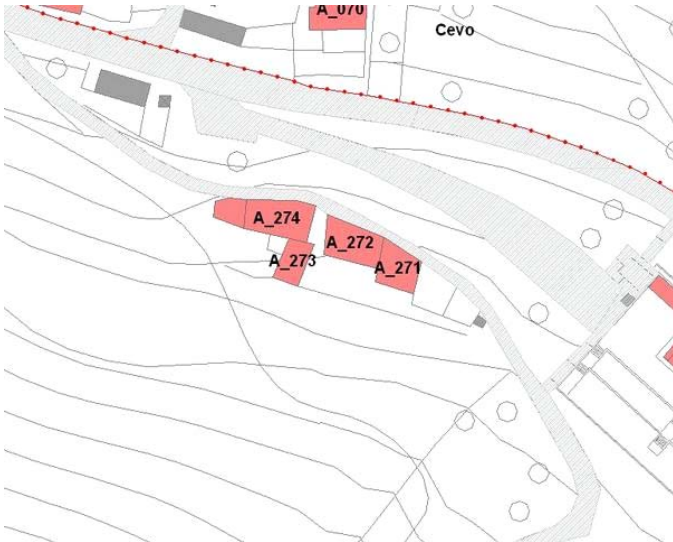
- NEGATIVO, CONTRASTANTE
- NEUTRO O SENZA RILIEVO
- COMPLEMENTARE AL PAESAGGIO
- CARATTERIZZANTI / SIGNIFICATIVI PER IL PAESAGGIO

## Interventi ammessi come da NORME del PdR

1 Livello  2 Livello  3 Livello  4 Livello  5 Livello

Note e prescrizioni aggiuntive:

## Estratto catastale:



## Fotografia:



# SCHEDA DI ANALISI E PROGETTO DI TUTELA DEI NUCLEI DI ANTICA FORMAZIONE

Allegato al Piano delle Regole per il recupero, la tutela e la valorizzazione dei Nuclei di Antica Formazione

Località: Cevo	Isolato: A	Link: A_272
Indirizzo: Via		
Foglio: 22	Mappale: 70 - 71	

Superficie coperta: 80  
 Numero di piani: 3  
 Volume stimato: 720

**Caratteristiche generali**

PERTINENZA  
 EDIFICIO PRINCIPALE

**Vincoli**

Nessun vincolo  
 Vincolo monumentale  
 Vincolo paesaggistico

**Categorie**

POPOLARE       CIVILE  
 ECONOMICA       LUSO

**Aree scoperte**

CORTILE       VERDE PRIVATO       DEPOSITO  
 GIARDINO       PARCHEGGIO       INCOLTO  
 NESSUNA       VERDE PUBBLICO

**Epoca di costruzione**

PRIMA DEL 1919       DOPO IL 1960  
 TRA IL 1919 ED IL 1945       DI EPOCA IGNOTA  
 TRA IL 1945 ED IL 1960

**Proprietà**

PRIVATA  
 PUBBLICA  
 MISTA

**Tipologia architettonica**

PALAZZO  
 FABBRICATO RURALE  
 CASA A CORTE  
 ED PUBBLICO/RELIGIOSO  
 CASA UNIFAMILIARE  
 CASA PLURIFAMILIARE  
 CASA A SCHIERA

Condizioni igieniche generali: sufficienti

Condizioni statiche generali: sufficienti

Dotazione di posteggi pertinenziali:

**Destinazione d'uso**

	A	B
ACCESSORI RESIDENZA	<input type="radio"/>	<input type="radio"/>
RESIDENZA	<input checked="" type="radio"/>	<input checked="" type="radio"/>
ARTIGIANATO	<input type="radio"/>	<input type="radio"/>
INDUSTRIA	<input type="radio"/>	<input type="radio"/>
NEGOZI	<input type="radio"/>	<input type="radio"/>
DEPOSITI - MAGAZZINI	<input type="radio"/>	<input type="radio"/>
UFFICI PRIVATI	<input type="radio"/>	<input type="radio"/>
CREDITO ASSICURAZIONI	<input type="radio"/>	<input type="radio"/>
STUDI PROFESSIONALI	<input type="radio"/>	<input type="radio"/>
LOCALI DA SPETTACOLO	<input type="radio"/>	<input type="radio"/>
PUBBLICI ESERCIZI	<input type="radio"/>	<input type="radio"/>

**Destinazione d'uso**

	A	B
ATTREZZATURE RICREATIVE	<input type="radio"/>	<input type="radio"/>
ISTRUZIONE	<input type="radio"/>	<input type="radio"/>
CULTURA POLITICA	<input type="radio"/>	<input type="radio"/>
UFFICI PUBBLICI	<input type="radio"/>	<input type="radio"/>
CULTO	<input type="radio"/>	<input type="radio"/>
SANITA'	<input type="radio"/>	<input type="radio"/>
ASSISTENZA	<input type="radio"/>	<input type="radio"/>
SICUREZZA	<input type="radio"/>	<input type="radio"/>
SPORT	<input type="radio"/>	<input type="radio"/>
IMPIANTI TECNOLOGICI	<input type="radio"/>	<input type="radio"/>
SERVIZI AGRICOLI	<input type="radio"/>	<input type="radio"/>

A = Prevalente

B = Altra significativa

**Elementi architettonici significativi**

<input type="checkbox"/> Archi	<input type="checkbox"/> Gronde	<input type="checkbox"/> Coperture	<input type="checkbox"/> Intonaco	<input type="checkbox"/> Affreschi	<input type="checkbox"/> Inferriate
<input type="checkbox"/> Colonne	<input type="checkbox"/> Portali	<input type="checkbox"/> Infissi	<input type="checkbox"/> Tinteggiature	<input type="checkbox"/> Poggioli	
<input type="checkbox"/> Contorni	<input type="checkbox"/> Portici	<input type="checkbox"/> Decorazioni	<input type="checkbox"/> Decorazioni pittoriche	<input type="checkbox"/> Abbaini	
<input type="checkbox"/> Cortili antichi	<input type="checkbox"/> Murature	<input type="checkbox"/> Zoccolatura	<input type="checkbox"/> Pavimentazioni	<input type="checkbox"/> Parapetti	

# SCHEDA DI ANALISI E PROGETTO DI TUTELA DEI NUCLEI DI ANTICA FORMAZIONE

Allegato al Piano delle Regole per il recupero, la tutela e la valorizzazione dei Nuclei di Antica Formazione

Località:	Cevo	Isolato:	A	Link:	A_272
Indirizzo:	Via				
Foglio:	22	Mappale:	70 - 71		

## Stato di conservazione

- INTEGRO
- POCO ALTERATO
- ALTERATO
- MOLTO ALTERATO
- RECENTE

## Valore architettonico

- NULLO
- MODESTO
- BUONO
- RILEVANTE

## Stato di dissesto

- NUMEROSE LESIONI
- POCHE LESIONI
- LESIONI NON PRESENTI

## Tipo di interesse

- STORICO
- ARCHITETTONICO
- TIPOLOGICO
- AMBIENTALE / DI CONTESTO
- NESSUNO, NEUTRO

## Interventi:

- Ripristinato
- Trasformato
- Ampliato

## Sottotetto

- DA RECUPERARE
- GIA' RECUPERATO
- NON PRESENTE

## Rilevanza paesistica

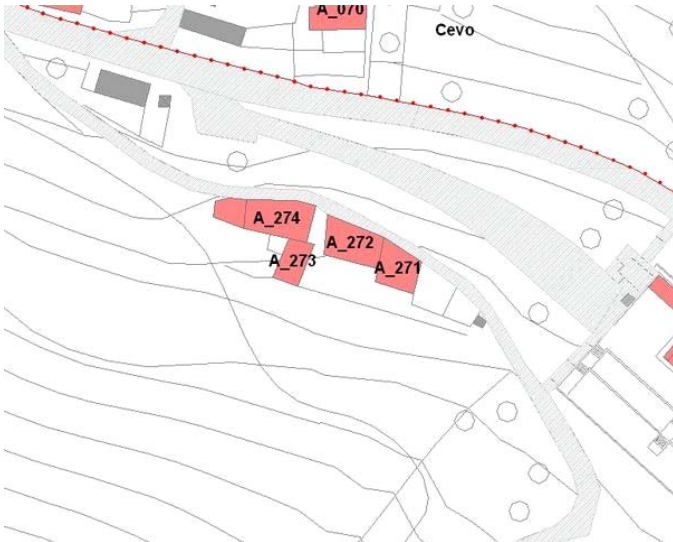
- NEGATIVO, CONTRASTANTE
- NEUTRO O SENZA RILIEVO
- COMPLEMENTARE AL PAESAGGIO
- CARATTERIZZANTI / SIGNIFICATIVI PER IL PAESAGGIO

## Interventi ammessi come da NORME del PdR

- 1 Livello
- 2 Livello
- 3 Livello
- 4 Livello
- 5 Livello

Note e prescrizioni aggiuntive:

## Estratto catastale:



## Fotografia:



# SCHEDA DI ANALISI E PROGETTO DI TUTELA DEI NUCLEI DI ANTICA FORMAZIONE

Allegato al Piano delle Regole per il recupero, la tutela e la valorizzazione dei Nuclei di Antica Formazione

Località: Cevo	Isolato: A	Link: A_273
Indirizzo: Via		
Foglio: 22	Mappale: 68 - 69	

Superficie coperta: 44  
 Numero di piani: 3  
 Volume stimato: 396

**Caratteristiche generali**

PERTINENZA  
 EDIFICIO PRINCIPALE

**Vincoli**

Nessun vincolo  
 Vincolo monumentale  
 Vincolo paesaggistico

**Categorie**

POPOLARE       CIVILE  
 ECONOMICA       LUSO

**Aree scoperte**

CORTILE       VERDE PRIVATO       DEPOSITO  
 GIARDINO       PARCHEGGIO       INCOLTO  
 NESSUNA       VERDE PUBBLICO

**Epoca di costruzione**

PRIMA DEL 1919       DOPO IL 1960  
 TRA IL 1919 ED IL 1945       DI EPOCA IGNOTA  
 TRA IL 1945 ED IL 1960

**Proprietà**

PRIVATA  
 PUBBLICA  
 MISTA

**Tipologia architettonica**

PALAZZO  
 FABBRICATO RURALE  
 CASA A CORTE  
 ED PUBBLICO/RELIGIOSO  
 CASA UNIFAMILIARE  
 CASA PLURIFAMILIARE  
 CASA A SCHIERA

Condizioni igieniche generali: sufficienti

Condizioni statiche generali: sufficienti

Dotazione di posteggi pertinenziali:

**Destinazione d'uso**

	A	B
ACCESSORI RESIDENZA	<input type="radio"/>	<input type="radio"/>
RESIDENZA	<input checked="" type="radio"/>	<input checked="" type="radio"/>
ARTIGIANATO	<input type="radio"/>	<input type="radio"/>
INDUSTRIA	<input type="radio"/>	<input type="radio"/>
NEGOZI	<input type="radio"/>	<input type="radio"/>
DEPOSITI - MAGAZZINI	<input type="radio"/>	<input type="radio"/>
UFFICI PRIVATI	<input type="radio"/>	<input type="radio"/>
CREDITO ASSICURAZIONI	<input type="radio"/>	<input type="radio"/>
STUDI PROFESSIONALI	<input type="radio"/>	<input type="radio"/>
LOCALI DA SPETTACOLO	<input type="radio"/>	<input type="radio"/>
PUBBLICI ESERCIZI	<input type="radio"/>	<input type="radio"/>

**Destinazione d'uso**

	A	B
ATTREZZATURE RICREATIVE	<input type="radio"/>	<input type="radio"/>
ISTRUZIONE	<input type="radio"/>	<input type="radio"/>
CULTURA POLITICA	<input type="radio"/>	<input type="radio"/>
UFFICI PUBBLICI	<input type="radio"/>	<input type="radio"/>
CULTO	<input type="radio"/>	<input type="radio"/>
SANITA'	<input type="radio"/>	<input type="radio"/>
ASSISTENZA	<input type="radio"/>	<input type="radio"/>
SICUREZZA	<input type="radio"/>	<input type="radio"/>
SPORT	<input type="radio"/>	<input type="radio"/>
IMPIANTI TECNOLOGICI	<input type="radio"/>	<input type="radio"/>
SERVIZI AGRICOLI	<input type="radio"/>	<input type="radio"/>

A = Prevalente

B = Altra significativa

**Elementi architettonici significativi**

<input type="checkbox"/> Archi	<input type="checkbox"/> Gronde	<input type="checkbox"/> Coperture	<input type="checkbox"/> Intonaco	<input type="checkbox"/> Affreschi	<input type="checkbox"/> Inferriate
<input type="checkbox"/> Colonne	<input type="checkbox"/> Portali	<input type="checkbox"/> Infissi	<input type="checkbox"/> Tinteggiature	<input type="checkbox"/> Poggioli	
<input type="checkbox"/> Contorni	<input type="checkbox"/> Portici	<input type="checkbox"/> Decorazioni	<input type="checkbox"/> Decorazioni pittoriche	<input type="checkbox"/> Abbaini	
<input type="checkbox"/> Cortili antichi	<input type="checkbox"/> Murature	<input type="checkbox"/> Zoccolatura	<input type="checkbox"/> Pavimentazioni	<input type="checkbox"/> Parapetti	

# SCHEDA DI ANALISI E PROGETTO DI TUTELA DEI NUCLEI DI ANTICA FORMAZIONE

Allegato al Piano delle Regole per il recupero, la tutela e la valorizzazione dei Nuclei di Antica Formazione

Località:	Cevo	Isolato:	A	Link:	A_273
Indirizzo:	Via				
Foglio:	22	Mappale:	68 - 69		

## Stato di conservazione

- INTEGRO
- POCO ALTERATO
- ALTERATO
- MOLTO ALTERATO
- RECENTE

## Valore architettonico

- NULLO
- MODESTO
- BUONO
- RILEVANTE

## Stato di dissesto

- NUMEROSE LESIONI
- POCHE LESIONI
- LESIONI NON PRESENTI

## Tipo di interesse

- STORICO
- ARCHITETTONICO
- TIPOLOGICO
- AMBIENTALE / DI CONTESTO
- NESSUNO, NEUTRO

<b>Interventi:</b>	<input type="checkbox"/> Ripristinato	<input type="checkbox"/> Trasformato	<input type="checkbox"/> Ampliato
<b>Sottotetto</b>	<input type="radio"/> DA RECUPERARE	<input type="radio"/> GIA' RECUPERATO	<input checked="" type="radio"/> NON PRESENTE

## Rilevanza paesistica

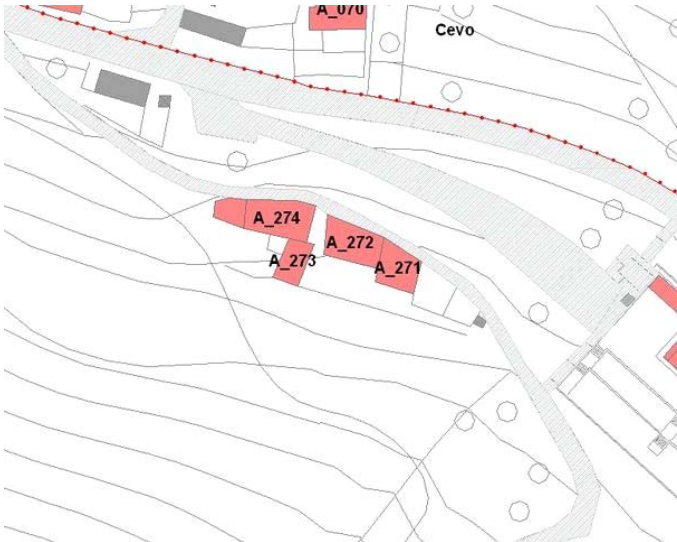
- NEGATIVO, CONTRASTANTE
- NEUTRO O SENZA RILIEVO
- COMPLEMENTARE AL PAESAGGIO
- CARATTERIZZANTI / SIGNIFICATIVI PER IL PAESAGGIO

## Interventi ammessi come da NORME del PdR

1 Livello   
  2 Livello   
  3 Livello   
  4 Livello   
  5 Livello

**Note e prescrizioni aggiuntive:**

## Estratto catastale:



## Fotografia:



# SCHEDA DI ANALISI E PROGETTO DI TUTELA DEI NUCLEI DI ANTICA FORMAZIONE

Allegato al Piano delle Regole per il recupero, la tutela e la valorizzazione dei Nuclei di Antica Formazione

Località: Cevo	Isolato: A	Link: A_274
Indirizzo: Via		
Foglio: 22	Mappale: 67	

Superficie coperta: 120

Numero di piani: 2

Volume stimato: 720

### Caratteristiche generali

- PERTINENZA  
 EDIFICIO PRINCIPALE

### Vincoli

- Nessun vincolo  
 Vincolo monumentale  
 Vincolo paesaggistico

### Categorie

- POPOLARE  CIVILE  
 ECONOMICA  LUSO

### Aree scoperte

- CORTILE  VERDE PRIVATO  DEPOSITO  
 GIARDINO  PARCHEGGIO  INCOLTO  
 NESSUNA  VERDE PUBBLICO

### Epoca di costruzione

- PRIMA DEL 1919  DOPO IL 1960  
 TRA IL 1919 ED IL 1945  DI EPOCA IGNOTA  
 TRA IL 1945 ED IL 1960

### Proprietà

- PRIVATA  
 PUBBLICA  
 MISTA

### Tipologia architettonica

- PALAZZO  
 FABBRICATO RURALE  
 CASA A CORTE  
 ED PUBBLICO/RELIGIOSO  
 CASA UNIFAMILIARE  
 CASA PLURIFAMILIARE  
 CASA A SCHIERA

Condizioni igieniche generali: buone

Condizioni statiche generali: buone

Dotazione di posteggi pertinenziali:

### Destinazione d'uso

	A	B
ACCESSORI RESIDENZA	<input type="radio"/>	<input type="radio"/>
RESIDENZA	<input checked="" type="radio"/>	<input checked="" type="radio"/>
ARTIGIANATO	<input type="radio"/>	<input type="radio"/>
INDUSTRIA	<input type="radio"/>	<input type="radio"/>
NEGOZI	<input type="radio"/>	<input type="radio"/>
DEPOSITI - MAGAZZINI	<input type="radio"/>	<input type="radio"/>
UFFICI PRIVATI	<input type="radio"/>	<input type="radio"/>
CREDITO ASSICURAZIONI	<input type="radio"/>	<input type="radio"/>
STUDI PROFESSIONALI	<input type="radio"/>	<input type="radio"/>
LOCALI DA SPETTACOLO	<input type="radio"/>	<input type="radio"/>
PUBBLICI ESERCIZI	<input type="radio"/>	<input type="radio"/>

### Destinazione d'uso

	A	B
ATTREZZATURE RICREATIVE	<input type="radio"/>	<input type="radio"/>
ISTRUZIONE	<input type="radio"/>	<input type="radio"/>
CULTURA POLITICA	<input type="radio"/>	<input type="radio"/>
UFFICI PUBBLICI	<input type="radio"/>	<input type="radio"/>
CULTO	<input type="radio"/>	<input type="radio"/>
SANITA'	<input type="radio"/>	<input type="radio"/>
ASSISTENZA	<input type="radio"/>	<input type="radio"/>
SICUREZZA	<input type="radio"/>	<input type="radio"/>
SPORT	<input type="radio"/>	<input type="radio"/>
IMPIANTI TECNOLOGICI	<input type="radio"/>	<input type="radio"/>
SERVIZI AGRICOLI	<input type="radio"/>	<input type="radio"/>

A = Prevalente

B = Altra significativa

### Elementi architettonici significativi

<input type="checkbox"/> Archi	<input type="checkbox"/> Gronde	<input type="checkbox"/> Coperture	<input type="checkbox"/> Intonaco	<input type="checkbox"/> Affreschi	<input type="checkbox"/> Inferriate
<input type="checkbox"/> Colonne	<input type="checkbox"/> Portali	<input type="checkbox"/> Infissi	<input type="checkbox"/> Tinteggiature	<input type="checkbox"/> Poggioli	
<input type="checkbox"/> Contorni	<input type="checkbox"/> Portici	<input type="checkbox"/> Decorazioni	<input type="checkbox"/> Decorazioni pittoriche	<input type="checkbox"/> Abbaini	
<input type="checkbox"/> Cortili antichi	<input type="checkbox"/> Murature	<input type="checkbox"/> Zoccolatura	<input type="checkbox"/> Pavimentazioni	<input type="checkbox"/> Parapetti	

# SCHEDA DI ANALISI E PROGETTO DI TUTELA DEI NUCLEI DI ANTICA FORMAZIONE

Allegato al Piano delle Regole per il recupero, la tutela e la valorizzazione dei Nuclei di Antica Formazione

Località:	Cevo	Isolato:	A	Link:	A_274
Indirizzo:	Via				
Foglio:	22	Mappale:	67		

## Stato di conservazione

- INTEGRO
- POCO ALTERATO
- ALTERATO
- MOLTO ALTERATO
- RECENTE

## Valore architettonico

- NULLO
- MODESTO
- BUONO
- RILEVANTE

## Stato di dissesto

- NUMEROSE LESIONI
- POCHE LESIONI
- LESIONI NON PRESENTI

## Tipo di interesse

- STORICO
- ARCHITETTONICO
- TIPOLOGICO
- AMBIENTALE / DI CONTESTO
- NESSUNO, NEUTRO

## Interventi:

- Ripristinato
- Trasformato
- Ampliato

## Sottotetto

- DA RECUPERARE
- GIA' RECUPERATO
- NON PRESENTE

## Rilevanza paesistica

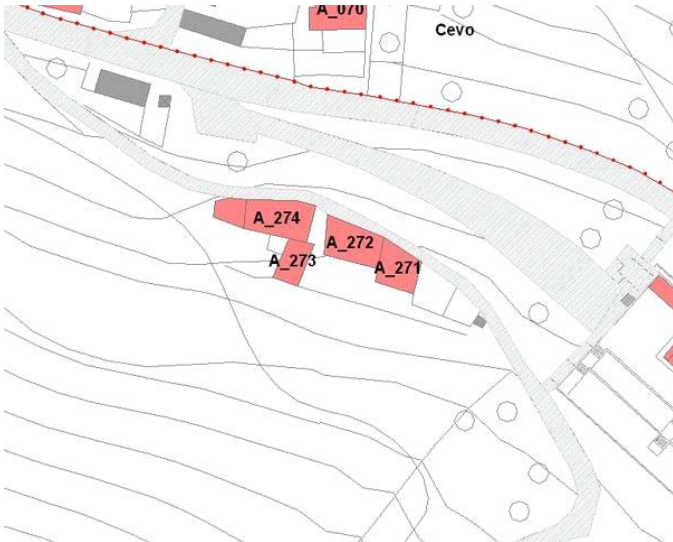
- NEGATIVO, CONTRASTANTE
- NEUTRO O SENZA RILIEVO
- COMPLEMENTARE AL PAESAGGIO
- CARATTERIZZANTI / SIGNIFICATIVI PER IL PAESAGGIO

## Interventi ammessi come da NORME del PdR

- 1 Livello
- 2 Livello
- 3 Livello
- 4 Livello
- 5 Livello

Note e prescrizioni aggiuntive:

## Estratto catastale:



## Fotografia:



# SCHEDA DI ANALISI E PROGETTO DI TUTELA DEI NUCLEI DI ANTICA FORMAZIONE

Allegato al Piano delle Regole per il recupero, la tutela e la valorizzazione dei Nuclei di Antica Formazione

Località: Cevo	Isolato: A	Link: A_279
Indirizzo: Via Fiume		
Foglio: 15	Mappale: 238	

Superficie coperta: 34  
 Numero di piani: 2  
 Volume stimato: 204

**Caratteristiche generali**

PERTINENZA  
 EDIFICIO PRINCIPALE

**Vincoli**

Nessun vincolo  
 Vincolo monumentale  
 Vincolo paesaggistico

**Categorie**

POPOLARE       CIVILE  
 ECONOMICA       LUSO

**Aree scoperte**

CORTILE       VERDE PRIVATO       DEPOSITO  
 GIARDINO       PARCHEGGIO       INCOLTO  
 NESSUNA       VERDE PUBBLICO

**Epoca di costruzione**

PRIMA DEL 1919       DOPO IL 1960  
 TRA IL 1919 ED IL 1945       DI EPOCA IGNOTA  
 TRA IL 1945 ED IL 1960

**Proprietà**

PRIVATA  
 PUBBLICA  
 MISTA

**Tipologia architettonica**

PALAZZO  
 FABBRICATO RURALE  
 CASA A CORTE  
 ED PUBBLICO/RELIGIOSO  
 CASA UNIFAMILIARE  
 CASA PLURIFAMILIARE  
 CASA A SCHIERA

Condizioni igieniche generali: buone

Condizioni statiche generali: buone

Dotazione di posteggi pertinenziali:

**Destinazione d'uso**

	A	B
ACCESSORI RESIDENZA	<input type="radio"/>	<input type="radio"/>
RESIDENZA	<input checked="" type="radio"/>	<input checked="" type="radio"/>
ARTIGIANATO	<input type="radio"/>	<input type="radio"/>
INDUSTRIA	<input type="radio"/>	<input type="radio"/>
NEGOZI	<input type="radio"/>	<input type="radio"/>
DEPOSITI - MAGAZZINI	<input type="radio"/>	<input type="radio"/>
UFFICI PRIVATI	<input type="radio"/>	<input type="radio"/>
CREDITO ASSICURAZIONI	<input type="radio"/>	<input type="radio"/>
STUDI PROFESSIONALI	<input type="radio"/>	<input type="radio"/>
LOCALI DA SPETTACOLO	<input type="radio"/>	<input type="radio"/>
PUBBLICI ESERCIZI	<input type="radio"/>	<input type="radio"/>

**Destinazione d'uso**

	A	B
ATTREZZATURE RICREATIVE	<input type="radio"/>	<input type="radio"/>
ISTRUZIONE	<input type="radio"/>	<input type="radio"/>
CULTURA POLITICA	<input type="radio"/>	<input type="radio"/>
UFFICI PUBBLICI	<input type="radio"/>	<input type="radio"/>
CULTO	<input type="radio"/>	<input type="radio"/>
SANITA'	<input type="radio"/>	<input type="radio"/>
ASSISTENZA	<input type="radio"/>	<input type="radio"/>
SICUREZZA	<input type="radio"/>	<input type="radio"/>
SPORT	<input type="radio"/>	<input type="radio"/>
IMPIANTI TECNOLOGICI	<input type="radio"/>	<input type="radio"/>
SERVIZI AGRICOLI	<input type="radio"/>	<input type="radio"/>

A = Prevalente

B = Altra significativa

**Elementi architettonici significativi**

<input type="checkbox"/> Archi	<input type="checkbox"/> Gronde	<input type="checkbox"/> Coperture	<input type="checkbox"/> Intonaco	<input type="checkbox"/> Affreschi	<input type="checkbox"/> Inferriate
<input type="checkbox"/> Colonne	<input type="checkbox"/> Portali	<input type="checkbox"/> Infissi	<input type="checkbox"/> Tinteggiature	<input type="checkbox"/> Poggioli	
<input type="checkbox"/> Contorni	<input type="checkbox"/> Portici	<input type="checkbox"/> Decorazioni	<input type="checkbox"/> Decorazioni pittoriche	<input type="checkbox"/> Abbaini	
<input type="checkbox"/> Cortili antichi	<input type="checkbox"/> Murature	<input type="checkbox"/> Zoccolatura	<input type="checkbox"/> Pavimentazioni	<input type="checkbox"/> Parapetti	



# SCHEDA DI ANALISI E PROGETTO DI TUTELA DEI NUCLEI DI ANTICA FORMAZIONE

Allegato al Piano delle Regole per il recupero, la tutela e la valorizzazione dei Nuclei di Antica Formazione

Località:	Cevo	Isolato:	A	Link:	A_279
Indirizzo:	Via Fiume				
Foglio:	15	Mappale:	238		

## Stato di conservazione

INTEGRATO  
 POCO ALTERATO  
 ALTERATO  
 MOLTO ALTERATO  
 RECENTE

## Valore architettonico

NULLO  
 MODESTO  
 BUONO  
 RILEVANTE

## Stato di dissesto

NUMEROSE LESIONI  
 POCHE LESIONI  
 LESIONI NON PRESENTI

## Tipo di interesse

STORICO  
 ARCHITETTONICO  
 TIPOLOGICO  
 AMBIENTALE / DI CONTESTO  
 NESSUNO, NEUTRO

<b>Interventi:</b>	<input type="checkbox"/> Ripristinato	<input type="checkbox"/> Trasformato	<input type="checkbox"/> Ampliato
<b>Sottotetto</b>	<input type="radio"/> DA RECUPERARE	<input type="radio"/> GIA' RECUPERATO	<input checked="" type="radio"/> NON PRESENTE

## Rilevanza paesistica

NEGATIVO, CONTRASTANTE  
 NEUTRO O SENZA RILIEVO  
 COMPLEMENTARE AL PAESAGGIO  
 CARATTERIZZANTI / SIGNIFICATIVI PER IL PAESAGGIO

## Interventi ammessi come da NORME del PdR

1 Livello   
  2 Livello   
  3 Livello   
  4 Livello   
  5 Livello

**Note e prescrizioni aggiuntive:**

## Estratto catastale:



## Fotografia:



# SCHEDA DI ANALISI E PROGETTO DI TUTELA DEI NUCLEI DI ANTICA FORMAZIONE

Allegato al Piano delle Regole per il recupero, la tutela e la valorizzazione dei Nuclei di Antica Formazione

Località: Cevo	Isolato: A	Link: A_280
Indirizzo: Via Fiume		
Foglio: 15	Mappale: 193	

Superficie coperta: 19  
 Numero di piani: 1  
 Volume stimato: 57

**Caratteristiche generali**

PERTINENZA  
 EDIFICIO PRINCIPALE

**Vincoli**

Nessun vincolo  
 Vincolo monumentale  
 Vincolo paesaggistico

**Categorie**

POPOLARE       CIVILE  
 ECONOMICA       LUSO

**Aree scoperte**

CORTILE       VERDE PRIVATO       DEPOSITO  
 GIARDINO       PARCHEGGIO       INCOLTO  
 NESSUNA       VERDE PUBBLICO

**Epoca di costruzione**

PRIMA DEL 1919       DOPO IL 1960  
 TRA IL 1919 ED IL 1945       DI EPOCA IGNOTA  
 TRA IL 1945 ED IL 1960

**Proprietà**

PRIVATA  
 PUBBLICA  
 MISTA

**Tipologia architettonica**

PALAZZO  
 FABBRICATO RURALE  
 CASA A CORTE  
 ED PUBBLICO/RELIGIOSO  
 CASA UNIFAMILIARE  
 CASA PLURIFAMILIARE  
 CASA A SCHIERA

Condizioni igieniche generali: sufficienti

Condizioni statiche generali: sufficienti

Dotazione di posteggi pertinenziali:

**Destinazione d'uso**

	A	B
ACCESSORI RESIDENZA	<input type="radio"/>	<input type="radio"/>
RESIDENZA	<input checked="" type="radio"/>	<input checked="" type="radio"/>
ARTIGIANATO	<input type="radio"/>	<input type="radio"/>
INDUSTRIA	<input type="radio"/>	<input type="radio"/>
NEGOZI	<input type="radio"/>	<input type="radio"/>
DEPOSITI - MAGAZZINI	<input type="radio"/>	<input type="radio"/>
UFFICI PRIVATI	<input type="radio"/>	<input type="radio"/>
CREDITO ASSICURAZIONI	<input type="radio"/>	<input type="radio"/>
STUDI PROFESSIONALI	<input type="radio"/>	<input type="radio"/>
LOCALI DA SPETTACOLO	<input type="radio"/>	<input type="radio"/>
PUBBLICI ESERCIZI	<input type="radio"/>	<input type="radio"/>

**Destinazione d'uso**

	A	B
ATTREZZATURE RICREATIVE	<input type="radio"/>	<input type="radio"/>
ISTRUZIONE	<input type="radio"/>	<input type="radio"/>
CULTURA POLITICA	<input type="radio"/>	<input type="radio"/>
UFFICI PUBBLICI	<input type="radio"/>	<input type="radio"/>
CULTO	<input type="radio"/>	<input type="radio"/>
SANITA'	<input type="radio"/>	<input type="radio"/>
ASSISTENZA	<input type="radio"/>	<input type="radio"/>
SICUREZZA	<input type="radio"/>	<input type="radio"/>
SPORT	<input type="radio"/>	<input type="radio"/>
IMPIANTI TECNOLOGICI	<input type="radio"/>	<input type="radio"/>
SERVIZI AGRICOLI	<input type="radio"/>	<input type="radio"/>

A = Prevalente

B = Altra significativa

**Elementi architettonici significativi**

<input type="checkbox"/> Archi	<input type="checkbox"/> Gronde	<input type="checkbox"/> Coperture	<input type="checkbox"/> Intonaco	<input type="checkbox"/> Affreschi	<input type="checkbox"/> Inferriate
<input type="checkbox"/> Colonne	<input type="checkbox"/> Portali	<input type="checkbox"/> Infissi	<input type="checkbox"/> Tinteggiature	<input type="checkbox"/> Poggioli	
<input type="checkbox"/> Contorni	<input type="checkbox"/> Portici	<input type="checkbox"/> Decorazioni	<input type="checkbox"/> Decorazioni pittoriche	<input type="checkbox"/> Abbaini	
<input type="checkbox"/> Cortili antichi	<input type="checkbox"/> Murature	<input type="checkbox"/> Zoccolatura	<input type="checkbox"/> Pavimentazioni	<input type="checkbox"/> Parapetti	

# SCHEDA DI ANALISI E PROGETTO DI TUTELA DEI NUCLEI DI ANTICA FORMAZIONE

Allegato al Piano delle Regole per il recupero, la tutela e la valorizzazione dei Nuclei di Antica Formazione

Località:	Cevo	Isolato:	A	Link:	A_280
Indirizzo:	Via Fiume				
Foglio:	15	Mappale:	193		

## Stato di conservazione

INTEGRO  
 POCO ALTERATO  
 ALTERATO  
 MOLTO ALTERATO  
 RECENTE

## Valore architettonico

NULLO  
 MODESTO  
 BUONO  
 RILEVANTE

## Stato di dissesto

NUMEROSE LESIONI  
 POCHE LESIONI  
 LESIONI NON PRESENTI

## Tipo di interesse

STORICO  
 ARCHITETTONICO  
 TIPOLOGICO  
 AMBIENTALE / DI CONTESTO  
 NESSUNO, NEUTRO

### Interventi:

Ripristinato     Trasformato     Ampliato

### Sottotetto

DA RECUPERARE     GIA' RECUPERATO     NON PRESENTE

## Rilevanza paesistica

NEGATIVO, CONTRASTANTE     NEUTRO O SENZA RILIEVO     COMPLEMENTARE AL PAESAGGIO  
 CARATTERIZZANTI / SIGNIFICATIVI PER IL PAESAGGIO

## Interventi ammessi come da NORME del PdR

1 Livello     2 Livello     3 Livello     4 Livello     5 Livello

## Note e prescrizioni aggiuntive:

## Estratto catastale:



## Fotografia:



# SCHEDA DI ANALISI E PROGETTO DI TUTELA DEI NUCLEI DI ANTICA FORMAZIONE

Allegato al Piano delle Regole per il recupero, la tutela e la valorizzazione dei Nuclei di Antica Formazione

Località:	Fresine	Isolato:	A	Link:	A_238
Indirizzo:					
Foglio:	29	Mappale:	180		

Superficie coperta: 154  
 Numero di piani: 3  
 Volume stimato: 1386

**Caratteristiche generali**

PERTINENZA  
 EDIFICIO PRINCIPALE

**Vincoli**

Nessun vincolo  
 Vincolo monumentale  
 Vincolo paesaggistico

**Categorie**

POPOLARE       CIVILE  
 ECONOMICA       LUSO

**Aree scoperte**

CORTILE       VERDE PRIVATO       DEPOSITO  
 GIARDINO       PARCHEGGIO       INCOLTO  
 NESSUNA       VERDE PUBBLICO

**Epoca di costruzione**

PRIMA DEL 1919       DOPO IL 1960  
 TRA IL 1919 ED IL 1945       DI EPOCA IGNOTA  
 TRA IL 1945 ED IL 1960

**Proprietà**

PRIVATA  
 PUBBLICA  
 MISTA

**Tipologia architettonica**

PALAZZO  
 FABBRICATO RURALE  
 CASA A CORTE  
 ED PUBBLICO/RELIGIOSO  
 CASA UNIFAMILIARE  
 CASA PLURIFAMILIARE  
 CASA A SCHIERA

Condizioni igieniche generali: sufficienti

Condizioni statiche generali: sufficienti

Dotazione di posteggi pertinenziali:

**Destinazione d'uso**

	A	B
ACCESSORI RESIDENZA	<input type="radio"/>	<input type="radio"/>
RESIDENZA	<input checked="" type="radio"/>	<input type="radio"/>
ARTIGIANATO	<input type="radio"/>	<input type="radio"/>
INDUSTRIA	<input type="radio"/>	<input type="radio"/>
NEGOZI	<input type="radio"/>	<input type="radio"/>
DEPOSITI - MAGAZZINI	<input type="radio"/>	<input checked="" type="radio"/>
UFFICI PRIVATI	<input type="radio"/>	<input type="radio"/>
CREDITO ASSICURAZIONI	<input type="radio"/>	<input type="radio"/>
STUDI PROFESSIONALI	<input type="radio"/>	<input type="radio"/>
LOCALI DA SPETTACOLO	<input type="radio"/>	<input type="radio"/>
PUBBLICI ESERCIZI	<input type="radio"/>	<input type="radio"/>

**Destinazione d'uso**

	A	B
ATTREZZATURE RICREATIVE	<input type="radio"/>	<input type="radio"/>
ISTRUZIONE	<input type="radio"/>	<input type="radio"/>
CULTURA POLITICA	<input type="radio"/>	<input type="radio"/>
UFFICI PUBBLICI	<input type="radio"/>	<input type="radio"/>
CULTO	<input type="radio"/>	<input type="radio"/>
SANITA'	<input type="radio"/>	<input type="radio"/>
ASSISTENZA	<input type="radio"/>	<input type="radio"/>
SICUREZZA	<input type="radio"/>	<input type="radio"/>
SPORT	<input type="radio"/>	<input type="radio"/>
IMPIANTI TECNOLOGICI	<input type="radio"/>	<input type="radio"/>
SERVIZI AGRICOLI	<input type="radio"/>	<input type="radio"/>

A = Prevalente

B = Altra significativa

**Elementi architettonici significativi**

<input type="checkbox"/> Archi	<input type="checkbox"/> Gronde	<input type="checkbox"/> Coperture	<input type="checkbox"/> Intonaco	<input type="checkbox"/> Affreschi	<input checked="" type="checkbox"/> Inferriate
<input type="checkbox"/> Colonne	<input type="checkbox"/> Portali	<input checked="" type="checkbox"/> Infissi	<input type="checkbox"/> Tinteggiature		<input type="checkbox"/> Poggioli
<input checked="" type="checkbox"/> Contorni	<input type="checkbox"/> Portici	<input type="checkbox"/> Decorazioni	<input type="checkbox"/> Decorazioni pittoriche		<input type="checkbox"/> Abbaini
<input type="checkbox"/> Cortili antichi	<input checked="" type="checkbox"/> Murature	<input type="checkbox"/> Zoccolatura	<input type="checkbox"/> Pavimentazioni		<input type="checkbox"/> Parapetti

# SCHEDA DI ANALISI E PROGETTO DI TUTELA DEI NUCLEI DI ANTICA FORMAZIONE

Allegato al Piano delle Regole per il recupero, la tutela e la valorizzazione dei Nuclei di Antica Formazione

Località:	Fresine	Isolato:	A	Link:	A_238
Indirizzo:					
Foglio:	29	Mappale:	180		

## Stato di conservazione

- INTEGRO
- POCO ALTERATO
- ALTERATO
- MOLTO ALTERATO
- RECENTE

## Valore architettonico

- NULLO
- MODESTO
- BUONO
- RILEVANTE

## Stato di dissesto

- NUMEROSE LESIONI
- POCHE LESIONI
- LESIONI NON PRESENTI

## Tipo di interesse

- STORICO
- ARCHITETTONICO
- TIPOLOGICO
- AMBIENTALE / DI CONTESTO
- NESSUNO, NEUTRO

## Interventi:

- Ripristinato
- Trasformato
- Ampliato

## Sottotetto

- DA RECUPERARE
- GIA' RECUPERATO
- NON PRESENTE

## Rilevanza paesistica

- NEGATIVO, CONTRASTANTE
- NEUTRO O SENZA RILIEVO
- COMPLEMENTARE AL PAESAGGIO
- CARATTERIZZANTI / SIGNIFICATIVI PER IL PAESAGGIO

## Interventi ammessi come da NORME del PdR

- 1 Livello
- 2 Livello
- 3 Livello
- 4 Livello
- 5 Livello

## Note e prescrizioni aggiuntive:

Non è ammessa la demolizione

## Estratto catastale:



## Fotografia:



# SCHEDA DI ANALISI E PROGETTO DI TUTELA DEI NUCLEI DI ANTICA FORMAZIONE

Allegato al Piano delle Regole per il recupero, la tutela e la valorizzazione dei Nuclei di Antica Formazione

Località:	Fresine	Isolato:	A	Link:	A_239
Indirizzo:					
Foglio:	29	Mappale:	146		

Superficie coperta: 128

Numero di piani: 4

Volume stimato: 1536

### Caratteristiche generali

- PERTINENZA  
 EDIFICIO PRINCIPALE

### Vincoli

- Nessun vincolo  
 Vincolo monumentale  
 Vincolo paesaggistico

### Categorie

- POPOLARE       CIVILE  
 ECONOMICA       LUSO

### Aree scoperte

- CORTILE       VERDE PRIVATO       DEPOSITO  
 GIARDINO       PARCHEGGIO       INCOLTO  
 NESSUNA       VERDE PUBBLICO

### Epoca di costruzione

- PRIMA DEL 1919       DOPO IL 1960  
 TRA IL 1919 ED IL 1945       DI EPOCA IGNOTA  
 TRA IL 1945 ED IL 1960

### Proprietà

- PRIVATA  
 PUBBLICA  
 MISTA

### Tipologia architettonica

- PALAZZO  
 FABBRICATO RURALE  
 CASA A CORTE  
 ED PUBBLICO/RELIGIOSO  
 CASA UNIFAMILIARE  
 CASA PLURIFAMILIARE  
 CASA A SCHIERA

Condizioni igieniche generali: sufficienti

Condizioni statiche generali: sufficienti

Dotazione di posteggi pertinenziali:

### Destinazione d'uso

	A	B
ACCESSORI RESIDENZA	<input type="radio"/>	<input checked="" type="radio"/>
RESIDENZA	<input checked="" type="radio"/>	<input type="radio"/>
ARTIGIANATO	<input type="radio"/>	<input type="radio"/>
INDUSTRIA	<input type="radio"/>	<input type="radio"/>
NEGOZI	<input type="radio"/>	<input type="radio"/>
DEPOSITI - MAGAZZINI	<input type="radio"/>	<input type="radio"/>
UFFICI PRIVATI	<input type="radio"/>	<input type="radio"/>
CREDITO ASSICURAZIONI	<input type="radio"/>	<input type="radio"/>
STUDI PROFESSIONALI	<input type="radio"/>	<input type="radio"/>
LOCALI DA SPETTACOLO	<input type="radio"/>	<input type="radio"/>
PUBBLICI ESERCIZI	<input type="radio"/>	<input type="radio"/>

### Destinazione d'uso

	A	B
ATTREZZATURE RICREATIVE	<input type="radio"/>	<input checked="" type="radio"/>
ISTRUZIONE	<input type="radio"/>	<input type="radio"/>
CULTURA POLITICA	<input type="radio"/>	<input type="radio"/>
UFFICI PUBBLICI	<input type="radio"/>	<input type="radio"/>
CULTO	<input type="radio"/>	<input type="radio"/>
SANITA'	<input type="radio"/>	<input type="radio"/>
ASSISTENZA	<input type="radio"/>	<input type="radio"/>
SICUREZZA	<input type="radio"/>	<input type="radio"/>
SPORT	<input type="radio"/>	<input type="radio"/>
IMPIANTI TECNOLOGICI	<input type="radio"/>	<input type="radio"/>
SERVIZI AGRICOLI	<input type="radio"/>	<input type="radio"/>

A = Prevalente

B = Altra significativa

### Elementi architettonici significativi

<input type="checkbox"/> Archi	<input type="checkbox"/> Gronde	<input type="checkbox"/> Coperture	<input type="checkbox"/> Intonaco	<input type="checkbox"/> Affreschi	<input type="checkbox"/> Inferriate
<input type="checkbox"/> Colonne	<input type="checkbox"/> Portali	<input type="checkbox"/> Infissi	<input type="checkbox"/> Tinteggiature	<input type="checkbox"/> Poggioli	<input type="checkbox"/> Abbaini
<input type="checkbox"/> Contorni	<input type="checkbox"/> Portici	<input type="checkbox"/> Decorazioni	<input type="checkbox"/> Decorazioni pittoriche	<input type="checkbox"/> Parapetti	
<input type="checkbox"/> Cortili antichi	<input checked="" type="checkbox"/> Murature	<input type="checkbox"/> Zoccolatura	<input type="checkbox"/> Pavimentazioni		

# SCHEDA DI ANALISI E PROGETTO DI TUTELA DEI NUCLEI DI ANTICA FORMAZIONE

Allegato al Piano delle Regole per il recupero, la tutela e la valorizzazione dei Nuclei di Antica Formazione

Località:	Fresine	Isolato:	A	Link:	A_239
Indirizzo:					
Foglio:	29	Mappale:	146		

## Stato di conservazione

- INTEGRO
- POCO ALTERATO
- ALTERATO
- MOLTO ALTERATO
- RECENTE

## Valore architettonico

- NULLO
- MODESTO
- BUONO
- RILEVANTE

## Stato di dissesto

- NUMEROSE LESIONI
- POCHE LESIONI
- LESIONI NON PRESENTI

## Tipo di interesse

- STORICO
- ARCHITETTONICO
- TIPOLOGICO
- AMBIENTALE / DI CONTESTO
- NESSUNO, NEUTRO

## Interventi:

- Ripristinato
- Trasformato
- Ampliato

## Sottotetto

- DA RECUPERARE
- GIA' RECUPERATO
- NON PRESENTE

## Rilevanza paesistica

- NEGATIVO, CONTRASTANTE
- NEUTRO O SENZA RILIEVO
- COMPLEMENTARE AL PAESAGGIO
- CARATTERIZZANTI / SIGNIFICATIVI PER IL PAESAGGIO

## Interventi ammessi come da NORME del PdR

- 1 Livello
- 2 Livello
- 3 Livello
- 4 Livello
- 5 Livello

## Note e prescrizioni aggiuntive:

Non è ammessa la demolizione

## Estratto catastale:



## Fotografia:



# SCHEDA DI ANALISI E PROGETTO DI TUTELA DEI NUCLEI DI ANTICA FORMAZIONE

Allegato al Piano delle Regole per il recupero, la tutela e la valorizzazione dei Nuclei di Antica Formazione

Località:	Fresine	Isolato:	A	Link:	A_240
Indirizzo:					
Foglio:	29	Mappale:	147		

Superficie coperta: 397

Numero di piani: 3

Volume stimato: 3573

### Caratteristiche generali

- PERTINENZA  
 EDIFICIO PRINCIPALE

### Vincoli

- Nessun vincolo  
 Vincolo monumentale  
 Vincolo paesaggistico

### Categorie

- POPOLARE  CIVILE  
 ECONOMICA  LUSO

### Aree scoperte

- CORTILE  VERDE PRIVATO  DEPOSITO  
 GIARDINO  PARCHEGGIO  INCOLTO  
 NESSUNA  VERDE PUBBLICO

### Epoca di costruzione

- PRIMA DEL 1919  DOPO IL 1960  
 TRA IL 1919 ED IL 1945  DI EPOCA IGNOTA  
 TRA IL 1945 ED IL 1960

### Proprietà

- PRIVATA  
 PUBBLICA  
 MISTA

### Tipologia architettonica

- PALAZZO  
 FABBRICATO RURALE  
 CASA A CORTE  
 ED PUBBLICO/RELIGIOSO  
 CASA UNIFAMILIARE  
 CASA PLURIFAMILIARE  
 CASA A SCHIERA

Condizioni igieniche generali: sufficienti

Condizioni statiche generali: sufficienti

Dotazione di posteggi pertinenziali:

### Destinazione d'uso

	A	B
ACCESSORI RESIDENZA	<input type="radio"/>	<input checked="" type="radio"/>
RESIDENZA	<input checked="" type="radio"/>	<input type="radio"/>
ARTIGIANATO	<input type="radio"/>	<input type="radio"/>
INDUSTRIA	<input type="radio"/>	<input type="radio"/>
NEGOZI	<input type="radio"/>	<input type="radio"/>
DEPOSITI - MAGAZZINI	<input type="radio"/>	<input type="radio"/>
UFFICI PRIVATI	<input type="radio"/>	<input type="radio"/>
CREDITO ASSICURAZIONI	<input type="radio"/>	<input type="radio"/>
STUDI PROFESSIONALI	<input type="radio"/>	<input type="radio"/>
LOCALI DA SPETTACOLO	<input type="radio"/>	<input type="radio"/>
PUBBLICI ESERCIZI	<input type="radio"/>	<input type="radio"/>

### Destinazione d'uso

	A	B
ATTREZZATURE RICREATIVE	<input type="radio"/>	<input checked="" type="radio"/>
ISTRUZIONE	<input type="radio"/>	<input type="radio"/>
CULTURA POLITICA	<input type="radio"/>	<input type="radio"/>
UFFICI PUBBLICI	<input type="radio"/>	<input type="radio"/>
CULTO	<input type="radio"/>	<input type="radio"/>
SANITA'	<input type="radio"/>	<input type="radio"/>
ASSISTENZA	<input type="radio"/>	<input type="radio"/>
SICUREZZA	<input type="radio"/>	<input type="radio"/>
SPORT	<input type="radio"/>	<input type="radio"/>
IMPIANTI TECNOLOGICI	<input type="radio"/>	<input type="radio"/>
SERVIZI AGRICOLI	<input type="radio"/>	<input type="radio"/>

A = Prevalente

B = Altra significativa

### Elementi architettonici significativi

- |  |  |   |   |                                    |  |
|--|--|---|---|------------------------------------|--|
| <input type="checkbox"/> Archi               | <input type="checkbox"/> Gronde              | <input type="checkbox"/> Coperture          | <input type="checkbox"/> Intonaco               | <input type="checkbox"/> Affreschi | <input checked="" type="checkbox"/> Inferriate |
| <input type="checkbox"/> Colonne             | <input type="checkbox"/> Portali             | <input checked="" type="checkbox"/> Infissi | <input type="checkbox"/> Tinteggiature          |                                    | <input type="checkbox"/> Poggioli              |
| <input checked="" type="checkbox"/> Contorni | <input type="checkbox"/> Portici             | <input type="checkbox"/> Decorazioni        | <input type="checkbox"/> Decorazioni pittoriche |                                    | <input type="checkbox"/> Abbaini               |
| <input type="checkbox"/> Cortili antichi     | <input checked="" type="checkbox"/> Murature | <input type="checkbox"/> Zoccolatura        | <input type="checkbox"/> Pavimentazioni         |                                    | <input type="checkbox"/> Parapetti             |



# SCHEDA DI ANALISI E PROGETTO DI TUTELA DEI NUCLEI DI ANTICA FORMAZIONE

Allegato al Piano delle Regole per il recupero, la tutela e la valorizzazione dei Nuclei di Antica Formazione

Località:	Fresine	Isolato:	A	Link:	A_240
Indirizzo:					
Foglio:	29	Mappale:	147		

## Stato di conservazione

- INTEGRO
- POCO ALTERATO
- ALTERATO
- MOLTO ALTERATO
- RECENTE

## Valore architettonico

- NULLO
- MODESTO
- BUONO
- RILEVANTE

## Stato di dissesto

- NUMEROSE LESIONI
- POCHE LESIONI
- LESIONI NON PRESENTI

## Tipo di interesse

- STORICO
- ARCHITETTONICO
- TIPOLOGICO
- AMBIENTALE / DI CONTESTO
- NESSUNO, NEUTRO

## Interventi:

- Ripristinato
- Trasformato
- Ampliato

## Sottotetto

- DA RECUPERARE
- GIA' RECUPERATO
- NON PRESENTE

## Rilevanza paesistica

- NEGATIVO, CONTRASTANTE
- NEUTRO O SENZA RILIEVO
- COMPLEMENTARE AL PAESAGGIO
- CARATTERIZZANTI / SIGNIFICATIVI PER IL PAESAGGIO

## Interventi ammessi come da NORME del PdR

- 1 Livello
- 2 Livello
- 3 Livello
- 4 Livello
- 5 Livello


## Note e prescrizioni aggiuntive:

Si prescrive la conservazione di tutti gli elementi caratteristici dell'edilizia storica del luogo. Non è ammessa la demolizione.

## Estratto catastale:



## Fotografia:



# SCHEDA DI ANALISI E PROGETTO DI TUTELA DEI NUCLEI DI ANTICA FORMAZIONE

Allegato al Piano delle Regole per il recupero, la tutela e la valorizzazione dei Nuclei di Antica Formazione

Località:	Fresine	Isolato:	A	Link:	A_241
Indirizzo:					
Foglio:	29	Mappale:	152 - 157 - 161 - 162		

Superficie coperta: 231

Numero di piani: 1

Volume stimato: 693

### Caratteristiche generali

- PERTINENZA  
 EDIFICIO PRINCIPALE

### Vincoli

- Nessun vincolo  
 Vincolo monumentale  
 Vincolo paesaggistico

### Categorie

- POPOLARE       CIVILE  
 ECONOMICA       LUSO

### Aree scoperte

- CORTILE       VERDE PRIVATO       DEPOSITO  
 GIARDINO       PARCHEGGIO       INCOLTO  
 NESSUNA       VERDE PUBBLICO

### Epoca di costruzione

- PRIMA DEL 1919       DOPO IL 1960  
 TRA IL 1919 ED IL 1945       DI EPOCA IGNOTA  
 TRA IL 1945 ED IL 1960

### Proprietà

- PRIVATA  
 PUBBLICA  
 MISTA

### Tipologia architettonica

- PALAZZO  
 FABBRICATO RURALE  
 CASA A CORTE  
 ED PUBBLICO/RELIGIOSO  
 CASA UNIFAMILIARE  
 CASA PLURIFAMILIARE  
 CASA A SCHIERA

Condizioni igieniche generali: insufficienti

Condizioni statiche generali: insufficienti

Dotazione di posteggi pertinenziali:

### Destinazione d'uso

	A	B
ACCESSORI RESIDENZA	<input type="radio"/>	<input checked="" type="radio"/>
RESIDENZA	<input type="radio"/>	<input checked="" type="radio"/>
ARTIGIANATO	<input type="radio"/>	<input checked="" type="radio"/>
INDUSTRIA	<input type="radio"/>	<input checked="" type="radio"/>
NEGOZI	<input type="radio"/>	<input checked="" type="radio"/>
DEPOSITI - MAGAZZINI	<input type="radio"/>	<input checked="" type="radio"/>
UFFICI PRIVATI	<input type="radio"/>	<input checked="" type="radio"/>
CREDITO ASSICURAZIONI	<input type="radio"/>	<input checked="" type="radio"/>
STUDI PROFESSIONALI	<input type="radio"/>	<input checked="" type="radio"/>
LOCALI DA SPETTACOLO	<input type="radio"/>	<input checked="" type="radio"/>
PUBBLICI ESERCIZI	<input type="radio"/>	<input checked="" type="radio"/>

### Destinazione d'uso

	A	B
ATTREZZATURE RICREATIVE	<input type="radio"/>	<input checked="" type="radio"/>
ISTRUZIONE	<input type="radio"/>	<input checked="" type="radio"/>
CULTURA POLITICA	<input type="radio"/>	<input checked="" type="radio"/>
UFFICI PUBBLICI	<input type="radio"/>	<input checked="" type="radio"/>
CULTO	<input type="radio"/>	<input checked="" type="radio"/>
SANITA'	<input type="radio"/>	<input checked="" type="radio"/>
ASSISTENZA	<input type="radio"/>	<input checked="" type="radio"/>
SICUREZZA	<input type="radio"/>	<input checked="" type="radio"/>
SPORT	<input type="radio"/>	<input checked="" type="radio"/>
IMPIANTI TECNOLOGICI	<input type="radio"/>	<input checked="" type="radio"/>
SERVIZI AGRICOLI	<input checked="" type="radio"/>	<input checked="" type="radio"/>

A = Prevalente

B = Altra significativa

### Elementi architettonici significativi

<input type="checkbox"/> Archi	<input type="checkbox"/> Gronde	<input type="checkbox"/> Coperture	<input type="checkbox"/> Intonaco	<input type="checkbox"/> Affreschi	<input type="checkbox"/> Inferriate
<input type="checkbox"/> Colonne	<input type="checkbox"/> Portali	<input type="checkbox"/> Infissi	<input type="checkbox"/> Tinteggiature	<input type="checkbox"/> Poggioli	
<input checked="" type="checkbox"/> Contorni	<input type="checkbox"/> Portici	<input type="checkbox"/> Decorazioni	<input type="checkbox"/> Decorazioni pittoriche	<input type="checkbox"/> Abbaini	
<input type="checkbox"/> Cortili antichi	<input checked="" type="checkbox"/> Murature	<input type="checkbox"/> Zoccolatura	<input type="checkbox"/> Pavimentazioni	<input type="checkbox"/> Parapetti	

# SCHEMA DI ANALISI E PROGETTO DI TUTELA DEI NUCLEI DI ANTICA FORMAZIONE

Allegato al Piano delle Regole per il recupero, la tutela e la valorizzazione dei Nuclei di Antica Formazione

Località:	Fresine	Isolato:	A	Link:	A_241
Indirizzo:					
Foglio:	29	Mappale:	152 - 157 - 161 - 162		

## Stato di conservazione

- INTEGRO
- POCO ALTERATO
- ALTERATO
- MOLTO ALTERATO
- RECENTE

## Valore architettonico

- NULLO
- MODESTO
- BUONO
- RILEVANTE

## Stato di dissesto

- NUMEROSE LESIONI
- POCHE LESIONI
- LESIONI NON PRESENTI

## Tipo di interesse

- STORICO
- ARCHITETTONICO
- TIPOLOGICO
- AMBIENTALE / DI CONTESTO
- NESSUNO, NEUTRO

## Interventi:

- Ripristinato     Trasformato     Ampliato

## Sottotetto

- DA RECUPERARE     GIA' RECUPERATO     NON PRESENTE

## Rilevanza paesistica

- NEGATIVO, CONTRASTANTE
- NEUTRO O SENZA RILIEVO
- COMPLEMENTARE AL PAESAGGIO
- CARATTERIZZANTI / SIGNIFICATIVI PER IL PAESAGGIO

## Interventi ammessi come da NORME del PdR

- 1 Livello     2 Livello     3 Livello     4 Livello     5 Livello

## Note e prescrizioni aggiuntive:

Si prescrive la conservazione di tutti gli elementi caratteristici dell'edilizia storica del luogo

## Estratto catastale:



## Fotografia:



# SCHEDA DI ANALISI E PROGETTO DI TUTELA DEI NUCLEI DI ANTICA FORMAZIONE

Allegato al Piano delle Regole per il recupero, la tutela e la valorizzazione dei Nuclei di Antica Formazione

Località:	Fresine	Isolato:	A	Link:	A_242
Indirizzo:					
Foglio:	29	Mappale:	184		

Superficie coperta: 79  
 Numero di piani: 2  
 Volume stimato: 474

**Caratteristiche generali**

PERTINENZA  
 EDIFICIO PRINCIPALE

**Vincoli**

Nessun vincolo  
 Vincolo monumentale  
 Vincolo paesaggistico

**Categorie**

POPOLARE       CIVILE  
 ECONOMICA       LUSO

**Aree scoperte**

CORTILE       VERDE PRIVATO       DEPOSITO  
 GIARDINO       PARCHEGGIO       INCOLTO  
 NESSUNA       VERDE PUBBLICO

**Epoca di costruzione**

PRIMA DEL 1919       DOPO IL 1960  
 TRA IL 1919 ED IL 1945       DI EPOCA IGNOTA  
 TRA IL 1945 ED IL 1960

**Proprietà**

PRIVATA  
 PUBBLICA  
 MISTA

**Tipologia architettonica**

PALAZZO  
 FABBRICATO RURALE  
 CASA A CORTE  
 ED PUBBLICO/RELIGIOSO  
 CASA UNIFAMILIARE  
 CASA PLURIFAMILIARE  
 CASA A SCHIERA

Condizioni igieniche generali: sufficienti

Condizioni statiche generali: sufficienti

Dotazione di posteggi pertinenziali:

**Destinazione d'uso**

	A	B
ACCESSORI RESIDENZA	<input type="radio"/>	<input type="radio"/>
RESIDENZA	<input checked="" type="radio"/>	<input type="radio"/>
ARTIGIANATO	<input type="radio"/>	<input type="radio"/>
INDUSTRIA	<input type="radio"/>	<input type="radio"/>
NEGOZI	<input type="radio"/>	<input type="radio"/>
DEPOSITI - MAGAZZINI	<input type="radio"/>	<input checked="" type="radio"/>
UFFICI PRIVATI	<input type="radio"/>	<input type="radio"/>
CREDITO ASSICURAZIONI	<input type="radio"/>	<input type="radio"/>
STUDI PROFESSIONALI	<input type="radio"/>	<input type="radio"/>
LOCALI DA SPETTACOLO	<input type="radio"/>	<input type="radio"/>
PUBBLICI ESERCIZI	<input type="radio"/>	<input type="radio"/>

**Destinazione d'uso**

	A	B
ATTREZZATURE RICREATIVE	<input type="radio"/>	<input type="radio"/>
ISTRUZIONE	<input type="radio"/>	<input type="radio"/>
CULTURA POLITICA	<input type="radio"/>	<input type="radio"/>
UFFICI PUBBLICI	<input type="radio"/>	<input type="radio"/>
CULTO	<input type="radio"/>	<input type="radio"/>
SANITA'	<input type="radio"/>	<input type="radio"/>
ASSISTENZA	<input type="radio"/>	<input type="radio"/>
SICUREZZA	<input type="radio"/>	<input type="radio"/>
SPORT	<input type="radio"/>	<input type="radio"/>
IMPIANTI TECNOLOGICI	<input type="radio"/>	<input type="radio"/>
SERVIZI AGRICOLI	<input type="radio"/>	<input type="radio"/>

A = Prevalente

B = Altra significativa

**Elementi architettonici significativi**

<input type="checkbox"/> Archi	<input type="checkbox"/> Gronde	<input type="checkbox"/> Coperture	<input type="checkbox"/> Intonaco	<input type="checkbox"/> Affreschi	<input checked="" type="checkbox"/> Inferriate
<input type="checkbox"/> Colonne	<input type="checkbox"/> Portali	<input checked="" type="checkbox"/> Infissi	<input type="checkbox"/> Tinteggiature		<input type="checkbox"/> Poggioli
<input checked="" type="checkbox"/> Contorni	<input type="checkbox"/> Portici	<input type="checkbox"/> Decorazioni	<input type="checkbox"/> Decorazioni pittoriche		<input type="checkbox"/> Abbaini
<input type="checkbox"/> Cortili antichi	<input checked="" type="checkbox"/> Murature	<input type="checkbox"/> Zoccolatura	<input type="checkbox"/> Pavimentazioni		<input type="checkbox"/> Parapetti

# SCHEDA DI ANALISI E PROGETTO DI TUTELA DEI NUCLEI DI ANTICA FORMAZIONE

Allegato al Piano delle Regole per il recupero, la tutela e la valorizzazione dei Nuclei di Antica Formazione

Località:	Fresine	Isolato:	A	Link:	A_242
Indirizzo:					
Foglio:	29	Mappale:	184		

## Stato di conservazione

- INTEGRO
- POCO ALTERATO
- ALTERATO
- MOLTO ALTERATO
- RECENTE

## Valore architettonico

- NULLO
- MODESTO
- BUONO
- RILEVANTE

## Stato di dissesto

- NUMEROSE LESIONI
- POCHE LESIONI
- LESIONI NON PRESENTI

## Tipo di interesse

- STORICO
- ARCHITETTONICO
- TIPOLOGICO
- AMBIENTALE / DI CONTESTO
- NESSUNO, NEUTRO

## Interventi:

- Ripristinato
- Trasformato
- Ampliato

## Sottotetto

- DA RECUPERARE
- GIA' RECUPERATO
- NON PRESENTE

## Rilevanza paesistica

- NEGATIVO, CONTRASTANTE
- NEUTRO O SENZA RILIEVO
- COMPLEMENTARE AL PAESAGGIO
- CARATTERIZZANTI / SIGNIFICATIVI PER IL PAESAGGIO

## Interventi ammessi come da NORME del PdR

- 1 Livello
- 2 Livello
- 3 Livello
- 4 Livello
- 5 Livello

## Note e prescrizioni aggiuntive:

Non è ammessa la demolizione

## Estratto catastale:



## Fotografia:



# SCHEDA DI ANALISI E PROGETTO DI TUTELA DEI NUCLEI DI ANTICA FORMAZIONE

Allegato al Piano delle Regole per il recupero, la tutela e la valorizzazione dei Nuclei di Antica Formazione

Località:	Fresine	Isolato:	A	Link:	A_243
Indirizzo:					
Foglio:	29	Mappale:	164 - 165		

Superficie coperta: 165  
 Numero di piani: 2  
 Volume stimato: 990

**Caratteristiche generali**

PERTINENZA  
 EDIFICIO PRINCIPALE

**Vincoli**

Nessun vincolo  
 Vincolo monumentale  
 Vincolo paesaggistico

**Categorie**

POPOLARE       CIVILE  
 ECONOMICA       LUSO

**Aree scoperte**

CORTILE       VERDE PRIVATO       DEPOSITO  
 GIARDINO       PARCHEGGIO       INCOLTO  
 NESSUNA       VERDE PUBBLICO

**Epoca di costruzione**

PRIMA DEL 1919       DOPO IL 1960  
 TRA IL 1919 ED IL 1945       DI EPOCA IGNOTA  
 TRA IL 1945 ED IL 1960

**Proprietà**

PRIVATA  
 PUBBLICA  
 MISTA

**Tipologia architettonica**

PALAZZO  
 FABBRICATO RURALE  
 CASA A CORTE  
 ED PUBBLICO/RELIGIOSO  
 CASA UNIFAMILIARE  
 CASA PLURIFAMILIARE  
 CASA A SCHIERA

Condizioni igieniche generali: buone  
 Condizioni statiche generali: buone

Dotazione di posteggi pertinenziali:

Destinazione d'uso	A	B
ACCESSORI RESIDENZA	<input type="radio"/>	<input checked="" type="radio"/>
RESIDENZA	<input checked="" type="radio"/>	<input type="radio"/>
ARTIGIANATO	<input type="radio"/>	<input type="radio"/>
INDUSTRIA	<input type="radio"/>	<input type="radio"/>
NEGOZI	<input type="radio"/>	<input type="radio"/>
DEPOSITI - MAGAZZINI	<input type="radio"/>	<input type="radio"/>
UFFICI PRIVATI	<input type="radio"/>	<input type="radio"/>
CREDITO ASSICURAZIONI	<input type="radio"/>	<input type="radio"/>
STUDI PROFESSIONALI	<input type="radio"/>	<input type="radio"/>
LOCALI DA SPETTACOLO	<input type="radio"/>	<input type="radio"/>
PUBBLICI ESERCIZI	<input type="radio"/>	<input type="radio"/>

Destinazione d'uso	A	B
ATTREZZATURE RICREATIVE	<input type="radio"/>	<input checked="" type="radio"/>
ISTRUZIONE	<input type="radio"/>	<input type="radio"/>
CULTURA POLITICA	<input type="radio"/>	<input type="radio"/>
UFFICI PUBBLICI	<input type="radio"/>	<input type="radio"/>
CULTO	<input type="radio"/>	<input type="radio"/>
SANITA'	<input type="radio"/>	<input type="radio"/>
ASSISTENZA	<input type="radio"/>	<input type="radio"/>
SICUREZZA	<input type="radio"/>	<input type="radio"/>
SPORT	<input type="radio"/>	<input type="radio"/>
IMPIANTI TECNOLOGICI	<input type="radio"/>	<input type="radio"/>
SERVIZI AGRICOLI	<input type="radio"/>	<input type="radio"/>

A = Prevalente

B = Altra significativa

## Elementi architettonici significativi

<input type="checkbox"/> Archi	<input type="checkbox"/> Gronde	<input type="checkbox"/> Coperture	<input type="checkbox"/> Intonaco	<input type="checkbox"/> Affreschi	<input checked="" type="checkbox"/> Inferriate
<input type="checkbox"/> Colonne	<input type="checkbox"/> Portali	<input type="checkbox"/> Infissi	<input type="checkbox"/> Tinteggiature		<input type="checkbox"/> Poggioli
<input checked="" type="checkbox"/> Contorni	<input type="checkbox"/> Portici	<input type="checkbox"/> Decorazioni	<input type="checkbox"/> Decorazioni pittoriche		<input type="checkbox"/> Abbaini
<input type="checkbox"/> Cortili antichi	<input checked="" type="checkbox"/> Murature	<input type="checkbox"/> Zoccolatura	<input type="checkbox"/> Pavimentazioni		<input type="checkbox"/> Parapetti

# SCHEDA DI ANALISI E PROGETTO DI TUTELA DEI NUCLEI DI ANTICA FORMAZIONE

Allegato al Piano delle Regole per il recupero, la tutela e la valorizzazione dei Nuclei di Antica Formazione

Località:	Fresine	Isolato:	A	Link:	A_243
Indirizzo:					
Foglio:	29	Mappale:	164 - 165		

## Stato di conservazione

- INTEGRO
- POCO ALTERATO
- ALTERATO
- MOLTO ALTERATO
- RECENTE

## Valore architettonico

- NULLO
- MODESTO
- BUONO
- RILEVANTE

## Stato di dissesto

- NUMEROSE LESIONI
- POCHE LESIONI
- LESIONI NON PRESENTI

## Tipo di interesse

- STORICO
- ARCHITETTONICO
- TIPOLOGICO
- AMBIENTALE / DI CONTESTO
- NESSUNO, NEUTRO

**Interventi:**  Ripristinato  Trasformato  Ampliato

**Sottotetto**  DA RECUPERARE  GIA' RECUPERATO  NON PRESENTE

## Rilevanza paesistica

- NEGATIVO, CONTRASTANTE
- NEUTRO O SENZA RILIEVO
- COMPLEMENTARE AL PAESAGGIO
- CARATTERIZZANTI / SIGNIFICATIVI PER IL PAESAGGIO

## Interventi ammessi come da NORME del PdR

1 Livello  2 Livello  3 Livello  4 Livello  5 Livello

## Note e prescrizioni aggiuntive:

La restante parte di edificio, non oggetto di interventi recenti, conserva ancora le caratteristiche costruttive originali ed i materiali dell'edilizia storica, di cui si prescrive il mantenimento e la conservazione. Non è ammessa la demolizione

## Estratto catastale:



## Fotografia:



# SCHEDA DI ANALISI E PROGETTO DI TUTELA DEI NUCLEI DI ANTICA FORMAZIONE

Allegato al Piano delle Regole per il recupero, la tutela e la valorizzazione dei Nuclei di Antica Formazione

Località:	Fresine	Isolato:	A	Link:	A_244
Indirizzo:					
Foglio:	29	Mappale:	154 - 159		

Superficie coperta: 145  
 Numero di piani: 3  
 Volume stimato: 1305

**Caratteristiche generali**

PERTINENZA  
 EDIFICIO PRINCIPALE

**Vincoli**

Nessun vincolo  
 Vincolo monumentale  
 Vincolo paesaggistico

**Categorie**

POPOLARE       CIVILE  
 ECONOMICA       LUSO

**Aree scoperte**

CORTILE       VERDE PRIVATO       DEPOSITO  
 GIARDINO       PARCHEGGIO       INCOLTO  
 NESSUNA       VERDE PUBBLICO

**Epoca di costruzione**

PRIMA DEL 1919       DOPO IL 1960  
 TRA IL 1919 ED IL 1945       DI EPOCA IGNOTA  
 TRA IL 1945 ED IL 1960

**Proprietà**

PRIVATA  
 PUBBLICA  
 MISTA

**Tipologia architettonica**

PALAZZO  
 FABBRICATO RURALE  
 CASA A CORTE  
 ED PUBBLICO/RELIGIOSO  
 CASA UNIFAMILIARE  
 CASA PLURIFAMILIARE  
 CASA A SCHIERA

Condizioni igieniche generali: buone

Condizioni statiche generali: buone

Dotazione di posteggi pertinenziali:

**Destinazione d'uso**

	A	B
ACCESSORI RESIDENZA	<input type="radio"/>	<input checked="" type="radio"/>
RESIDENZA	<input checked="" type="radio"/>	<input type="radio"/>
ARTIGIANATO	<input type="radio"/>	<input type="radio"/>
INDUSTRIA	<input type="radio"/>	<input type="radio"/>
NEGOZI	<input type="radio"/>	<input type="radio"/>
DEPOSITI - MAGAZZINI	<input type="radio"/>	<input type="radio"/>
UFFICI PRIVATI	<input type="radio"/>	<input type="radio"/>
CREDITO ASSICURAZIONI	<input type="radio"/>	<input type="radio"/>
STUDI PROFESSIONALI	<input type="radio"/>	<input type="radio"/>
LOCALI DA SPETTACOLO	<input type="radio"/>	<input type="radio"/>
PUBBLICI ESERCIZI	<input type="radio"/>	<input type="radio"/>

**Destinazione d'uso**

	A	B
ATTREZZATURE RICREATIVE	<input type="radio"/>	<input checked="" type="radio"/>
ISTRUZIONE	<input type="radio"/>	<input type="radio"/>
CULTURA POLITICA	<input type="radio"/>	<input type="radio"/>
UFFICI PUBBLICI	<input type="radio"/>	<input type="radio"/>
CULTO	<input type="radio"/>	<input type="radio"/>
SANITA'	<input type="radio"/>	<input type="radio"/>
ASSISTENZA	<input type="radio"/>	<input type="radio"/>
SICUREZZA	<input type="radio"/>	<input type="radio"/>
SPORT	<input type="radio"/>	<input type="radio"/>
IMPIANTI TECNOLOGICI	<input type="radio"/>	<input type="radio"/>
SERVIZI AGRICOLI	<input type="radio"/>	<input type="radio"/>

A = Prevalente

B = Altra significativa

**Elementi architettonici significativi**

<input type="checkbox"/> Archi	<input type="checkbox"/> Gronde	<input type="checkbox"/> Coperture	<input type="checkbox"/> Intonaco	<input type="checkbox"/> Affreschi	<input type="checkbox"/> Inferriate
<input type="checkbox"/> Colonne	<input type="checkbox"/> Portali	<input type="checkbox"/> Infissi	<input type="checkbox"/> Tinteggiature	<input checked="" type="checkbox"/> Poggioli	<input type="checkbox"/> Abbaini
<input type="checkbox"/> Contorni	<input type="checkbox"/> Portici	<input type="checkbox"/> Decorazioni	<input type="checkbox"/> Decorazioni pittoriche	<input type="checkbox"/> Parapetti	
<input type="checkbox"/> Cortili antichi	<input checked="" type="checkbox"/> Murature	<input type="checkbox"/> Zoccolatura	<input type="checkbox"/> Pavimentazioni		



# SCHEDA DI ANALISI E PROGETTO DI TUTELA DEI NUCLEI DI ANTICA FORMAZIONE

Allegato al Piano delle Regole per il recupero, la tutela e la valorizzazione dei Nuclei di Antica Formazione

Località:	Fresine	Isolato:	A	Link:	A_244
Indirizzo:					
Foglio:	29	Mappale:	154 - 159		

## Stato di conservazione

- INTEGRO
- POCO ALTERATO
- ALTERATO
- MOLTO ALTERATO
- RECENTE

## Valore architettonico

- NULLO
- MODESTO
- BUONO
- RILEVANTE

## Stato di dissesto

- NUMEROSE LESIONI
- POCHE LESIONI
- LESIONI NON PRESENTI

## Tipo di interesse

- STORICO
- ARCHITETTONICO
- TIPOLOGICO
- AMBIENTALE / DI CONTESTO
- NESSUNO, NEUTRO

<b>Interventi:</b>	<input checked="" type="checkbox"/> Ripristinato	<input type="checkbox"/> Trasformato	<input type="checkbox"/> Ampliato
<b>Sottotetto</b>	<input type="radio"/> DA RECUPERARE	<input type="radio"/> GIA' RECUPERATO	<input checked="" type="radio"/> NON PRESENTE

## Rilevanza paesistica

- NEGATIVO, CONTRASTANTE
- NEUTRO O SENZA RILIEVO
- COMPLEMENTARE AL PAESAGGIO
- CARATTERIZZANTI / SIGNIFICATIVI PER IL PAESAGGIO

## Interventi ammessi come da NORME del PdR

<input type="checkbox"/> 1 Livello	<input type="checkbox"/> 2 Livello	<input checked="" type="checkbox"/> 3 Livello	<input type="checkbox"/> 4 Livello	<input type="checkbox"/> 5 Livello
------------------------------------	------------------------------------	---	------------------------------------	------------------------------------

<b>Note e prescrizioni aggiuntive:</b>	Non è ammessa la demolizione
--	------------------------------

## Estratto catastale:



## Fotografia:



# SCHEDA DI ANALISI E PROGETTO DI TUTELA DEI NUCLEI DI ANTICA FORMAZIONE

Allegato al Piano delle Regole per il recupero, la tutela e la valorizzazione dei Nuclei di Antica Formazione

Località:	Fresine	Isolato:	A	Link:	A_245
Indirizzo:					
Foglio:	29	Mappale:	A		

Superficie coperta:

Numero di piani:

Volume stimato:

**Caratteristiche generali**

PERTINENZA

EDIFICIO PRINCIPALE

**Vincoli**

Nessun vincolo

Vincolo monumentale

Vincolo paesaggistico

**Categorie**

POPOLARE       CIVILE

ECONOMICA       LUSO

**Aree scoperte**

CORTILE       VERDE PRIVATO       DEPOSITO

GIARDINO       PARCHEGGIO       INCOLTO

NESSUNA       VERDE PUBBLICO

**Epoca di costruzione**

PRIMA DEL 1919       DOPO IL 1960

TRA IL 1919 ED IL 1945       DI EPOCA IGNOTA

TRA IL 1945 ED IL 1960

**Proprietà**

PRIVATA

PUBBLICA

MISTA

**Tipologia architettonica**

PALAZZO

FABBRICATO RURALE

CASA A CORTE

ED PUBBLICO/RELIGIOSO

CASA UNIFAMILIARE

CASA PLURIFAMILIARE

CASA A SCHIERA

Condizioni igieniche generali:

Condizioni statiche generali:

Dotazione di posteggi pertinenziali:

**Destinazione d'uso**

	A	B
ACCESSORI RESIDENZA	<input type="radio"/>	<input checked="" type="radio"/>
RESIDENZA	<input type="radio"/>	<input checked="" type="radio"/>
ARTIGIANATO	<input type="radio"/>	<input checked="" type="radio"/>
INDUSTRIA	<input type="radio"/>	<input checked="" type="radio"/>
NEGOZI	<input type="radio"/>	<input checked="" type="radio"/>
DEPOSITI - MAGAZZINI	<input type="radio"/>	<input checked="" type="radio"/>
UFFICI PRIVATI	<input type="radio"/>	<input checked="" type="radio"/>
CREDITO ASSICURAZIONI	<input type="radio"/>	<input checked="" type="radio"/>
STUDI PROFESSIONALI	<input type="radio"/>	<input checked="" type="radio"/>
LOCALI DA SPETTACOLO	<input type="radio"/>	<input checked="" type="radio"/>
PUBBLICI ESERCIZI	<input type="radio"/>	<input checked="" type="radio"/>

**Destinazione d'uso**

	A	B
ATTREZZATURE RICREATIVE	<input type="radio"/>	<input checked="" type="radio"/>
ISTRUZIONE	<input type="radio"/>	<input checked="" type="radio"/>
CULTURA POLITICA	<input type="radio"/>	<input checked="" type="radio"/>
UFFICI PUBBLICI	<input type="radio"/>	<input checked="" type="radio"/>
CULTO	<input checked="" type="radio"/>	<input checked="" type="radio"/>
SANITA'	<input type="radio"/>	<input checked="" type="radio"/>
ASSISTENZA	<input type="radio"/>	<input checked="" type="radio"/>
SICUREZZA	<input type="radio"/>	<input checked="" type="radio"/>
SPORT	<input type="radio"/>	<input checked="" type="radio"/>
IMPIANTI TECNOLOGICI	<input type="radio"/>	<input checked="" type="radio"/>
SERVIZI AGRICOLI	<input type="radio"/>	<input checked="" type="radio"/>

**A = Prevalente**

**B = Altra significativa**

**Elementi architettonici significativi**

<input type="checkbox"/> Archi	<input type="checkbox"/> Gronde	<input type="checkbox"/> Coperture	<input type="checkbox"/> Intonaco	<input type="checkbox"/> Affreschi	<input checked="" type="checkbox"/> Inferriate
<input checked="" type="checkbox"/> Colonne	<input type="checkbox"/> Portali	<input type="checkbox"/> Infissi	<input type="checkbox"/> Tinteggiature		<input type="checkbox"/> Poggioli
<input checked="" type="checkbox"/> Contorni	<input type="checkbox"/> Portici	<input type="checkbox"/> Decorazioni	<input type="checkbox"/> Decorazioni pittoriche		<input type="checkbox"/> Abbaini
<input type="checkbox"/> Cortili antichi	<input type="checkbox"/> Murature	<input type="checkbox"/> Zoccolatura	<input type="checkbox"/> Pavimentazioni		<input type="checkbox"/> Parapetti

# SCHEDA DI ANALISI E PROGETTO DI TUTELA DEI NUCLEI DI ANTICA FORMAZIONE

Allegato al Piano delle Regole per il recupero, la tutela e la valorizzazione dei Nuclei di Antica Formazione

Località:	Fresine	Isolato:	A	Link:	A_245
Indirizzo:					
Foglio:	29	Mappale:	A		

## Stato di conservazione

- INTEGRO
- POCO ALTERATO
- ALTERATO
- MOLTO ALTERATO
- RECENTE

## Valore architettonico

- NULLO
- MODESTO
- BUONO
- RILEVANTE

## Stato di dissesto

- NUMEROSE LESIONI
- POCHE LESIONI
- LESIONI NON PRESENTI

## Tipo di interesse

- STORICO
- ARCHITETTONICO
- TIPOLOGICO
- AMBIENTALE / DI CONTESTO
- NESSUNO, NEUTRO

## Interventi:

- Ripristinato       Trasformato       Ampliato

## Sottotetto

- DA RECUPERARE       GIA' RECUPERATO       NON PRESENTE

## Rilevanza paesistica

- NEGATIVO, CONTRASTANTE
- NEUTRO O SENZA RILIEVO
- COMPLEMENTARE AL PAESAGGIO
- CARATTERIZZANTI / SIGNIFICATIVI PER IL PAESAGGIO

## Interventi ammessi come da NORME del PdR

- 1 Livello       2 Livello       3 Livello       4 Livello       5 Livello

Note e prescrizioni aggiuntive:

## Estratto catastale:



## Fotografia:



# SCHEDA DI ANALISI E PROGETTO DI TUTELA DEI NUCLEI DI ANTICA FORMAZIONE

Allegato al Piano delle Regole per il recupero, la tutela e la valorizzazione dei Nuclei di Antica Formazione

Località:	Fresine	Isolato:	A	Link:	A_246
Indirizzo:					
Foglio:	29	Mappale:	146		

Superficie coperta: 23  
 Numero di piani: 4  
 Volume stimato: 276

**Caratteristiche generali**

PERTINENZA  
 EDIFICIO PRINCIPALE

**Vincoli**

Nessun vincolo  
 Vincolo monumentale  
 Vincolo paesaggistico

**Categorie**

POPOLARE       CIVILE  
 ECONOMICA       LUSO

**Aree scoperte**

CORTILE       VERDE PRIVATO       DEPOSITO  
 GIARDINO       PARCHEGGIO       INCOLTO  
 NESSUNA       VERDE PUBBLICO

**Epoca di costruzione**

PRIMA DEL 1919       DOPO IL 1960  
 TRA IL 1919 ED IL 1945       DI EPOCA IGNOTA  
 TRA IL 1945 ED IL 1960

**Proprietà**

PRIVATA  
 PUBBLICA  
 MISTA

**Tipologia architettonica**

PALAZZO  
 FABBRICATO RURALE  
 CASA A CORTE  
 ED PUBBLICO/RELIGIOSO  
 CASA UNIFAMILIARE  
 CASA PLURIFAMILIARE  
 CASA A SCHIERA

Condizioni igieniche generali: buone

Condizioni statiche generali: buone

Dotazione di posteggi pertinenziali:

**Destinazione d'uso**

	A	B
ACCESSORI RESIDENZA	<input type="radio"/>	<input type="radio"/>
RESIDENZA	<input checked="" type="radio"/>	<input type="radio"/>
ARTIGIANATO	<input type="radio"/>	<input type="radio"/>
INDUSTRIA	<input type="radio"/>	<input type="radio"/>
NEGOZI	<input type="radio"/>	<input type="radio"/>
DEPOSITI - MAGAZZINI	<input type="radio"/>	<input type="radio"/>
UFFICI PRIVATI	<input type="radio"/>	<input type="radio"/>
CREDITO ASSICURAZIONI	<input type="radio"/>	<input type="radio"/>
STUDI PROFESSIONALI	<input type="radio"/>	<input type="radio"/>
LOCALI DA SPETTACOLO	<input type="radio"/>	<input type="radio"/>
PUBBLICI ESERCIZI	<input type="radio"/>	<input type="radio"/>

**Destinazione d'uso**

	A	B
ATTREZZATURE RICREATIVE	<input type="radio"/>	<input type="radio"/>
ISTRUZIONE	<input type="radio"/>	<input type="radio"/>
CULTURA POLITICA	<input type="radio"/>	<input type="radio"/>
UFFICI PUBBLICI	<input type="radio"/>	<input type="radio"/>
CULTO	<input type="radio"/>	<input type="radio"/>
SANITA'	<input type="radio"/>	<input type="radio"/>
ASSISTENZA	<input type="radio"/>	<input type="radio"/>
SICUREZZA	<input type="radio"/>	<input type="radio"/>
SPORT	<input type="radio"/>	<input type="radio"/>
IMPIANTI TECNOLOGICI	<input type="radio"/>	<input type="radio"/>
SERVIZI AGRICOLI	<input type="radio"/>	<input type="radio"/>

A = Prevalente

B = Altra significativa

**Elementi architettonici significativi**

<input type="checkbox"/> Archi	<input type="checkbox"/> Gronde	<input type="checkbox"/> Coperture	<input type="checkbox"/> Intonaco	<input type="checkbox"/> Affreschi	<input type="checkbox"/> Inferriate
<input type="checkbox"/> Colonne	<input type="checkbox"/> Portali	<input type="checkbox"/> Infissi	<input type="checkbox"/> Tinteggiature	<input type="checkbox"/> Poggioli	
<input type="checkbox"/> Contorni	<input type="checkbox"/> Portici	<input type="checkbox"/> Decorazioni	<input type="checkbox"/> Decorazioni pittoriche	<input type="checkbox"/> Abbaini	
<input type="checkbox"/> Cortili antichi	<input type="checkbox"/> Murature	<input type="checkbox"/> Zoccolatura	<input type="checkbox"/> Pavimentazioni	<input type="checkbox"/> Parapetti	

# SCHEDA DI ANALISI E PROGETTO DI TUTELA DEI NUCLEI DI ANTICA FORMAZIONE

Allegato al Piano delle Regole per il recupero, la tutela e la valorizzazione dei Nuclei di Antica Formazione

Località:	Fresine	Isolato:	A	Link:	A_246
Indirizzo:					
Foglio:	29	Mappale:	146		

## Stato di conservazione

- INTEGRO
- POCO ALTERATO
- ALTERATO
- MOLTO ALTERATO
- RECENTE

## Valore architettonico

- NULLO
- MODESTO
- BUONO
- RILEVANTE

## Stato di dissesto

- NUMEROSE LESIONI
- POCHE LESIONI
- LESIONI NON PRESENTI

## Tipo di interesse

- STORICO
- ARCHITETTONICO
- TIPOLOGICO
- AMBIENTALE / DI CONTESTO
- NESSUNO, NEUTRO

## Interventi:

- Ripristinato     Trasformato     Ampliato

## Sottotetto

- DA RECUPERARE     GIA' RECUPERATO     NON PRESENTE

## Rilevanza paesistica

- NEGATIVO, CONTRASTANTE     NEUTRO O SENZA RILIEVO     COMPLEMENTARE AL PAESAGGIO
- CARATTERIZZANTI / SIGNIFICATIVI PER IL PAESAGGIO

## Interventi ammessi come da NORME del PdR

- 1 Livello     2 Livello     3 Livello     4 Livello     5 Livello

Note e prescrizioni aggiuntive:

## Estratto catastale:



## Fotografia:



# SCHEDA DI ANALISI E PROGETTO DI TUTELA DEI NUCLEI DI ANTICA FORMAZIONE

Allegato al Piano delle Regole per il recupero, la tutela e la valorizzazione dei Nuclei di Antica Formazione

Località:	Fresine	Isolato:	A	Link:	A_247
Indirizzo:					
Foglio:	29	Mappale:	56 - 57		

Superficie coperta: 197

Numero di piani: 2

Volume stimato: 1.182

### Caratteristiche generali

- PERTINENZA  
 EDIFICIO PRINCIPALE

### Vincoli

- Nessun vincolo  
 Vincolo monumentale  
 Vincolo paesaggistico

### Categorie

- POPOLARE       CIVILE  
 ECONOMICA       LUSO

### Aree scoperte

- CORTILE       VERDE PRIVATO       DEPOSITO  
 GIARDINO       PARCHEGGIO       INCOLTO  
 NESSUNA       VERDE PUBBLICO

### Epoca di costruzione

- PRIMA DEL 1919       DOPO IL 1960  
 TRA IL 1919 ED IL 1945       DI EPOCA IGNOTA  
 TRA IL 1945 ED IL 1960

### Proprietà

- PRIVATA  
 PUBBLICA  
 MISTA

### Tipologia architettonica

- PALAZZO  
 FABBRICATO RURALE  
 CASA A CORTE  
 ED PUBBLICO/RELIGIOSO  
 CASA UNIFAMILIARE  
 CASA PLURIFAMILIARE  
 CASA A SCHIERA

Condizioni igieniche generali: buone

Condizioni statiche generali: buone

Dotazione di posteggi pertinenziali:

### Destinazione d'uso

	A	B
ACCESSORI RESIDENZA	<input type="radio"/>	<input checked="" type="radio"/>
RESIDENZA	<input checked="" type="radio"/>	<input type="radio"/>
ARTIGIANATO	<input type="radio"/>	<input type="radio"/>
INDUSTRIA	<input type="radio"/>	<input type="radio"/>
NEGOZI	<input type="radio"/>	<input type="radio"/>
DEPOSITI - MAGAZZINI	<input type="radio"/>	<input type="radio"/>
UFFICI PRIVATI	<input type="radio"/>	<input type="radio"/>
CREDITO ASSICURAZIONI	<input type="radio"/>	<input type="radio"/>
STUDI PROFESSIONALI	<input type="radio"/>	<input type="radio"/>
LOCALI DA SPETTACOLO	<input type="radio"/>	<input type="radio"/>
PUBBLICI ESERCIZI	<input type="radio"/>	<input type="radio"/>

### Destinazione d'uso

	A	B
ATTREZZATURE RICREATIVE	<input type="radio"/>	<input checked="" type="radio"/>
ISTRUZIONE	<input type="radio"/>	<input type="radio"/>
CULTURA POLITICA	<input type="radio"/>	<input type="radio"/>
UFFICI PUBBLICI	<input type="radio"/>	<input type="radio"/>
CULTO	<input type="radio"/>	<input type="radio"/>
SANITA'	<input type="radio"/>	<input type="radio"/>
ASSISTENZA	<input type="radio"/>	<input type="radio"/>
SICUREZZA	<input type="radio"/>	<input type="radio"/>
SPORT	<input type="radio"/>	<input type="radio"/>
IMPIANTI TECNOLOGICI	<input type="radio"/>	<input type="radio"/>
SERVIZI AGRICOLI	<input type="radio"/>	<input type="radio"/>

A = Prevalente

B = Altra significativa

### Elementi architettonici significativi

<input type="checkbox"/> Archi	<input type="checkbox"/> Gronde	<input type="checkbox"/> Coperture	<input type="checkbox"/> Intonaco	<input type="checkbox"/> Affreschi	<input type="checkbox"/> Inferriate
<input type="checkbox"/> Colonne	<input type="checkbox"/> Portali	<input type="checkbox"/> Infissi	<input type="checkbox"/> Tinteggiature	<input type="checkbox"/> Poggioli	
<input checked="" type="checkbox"/> Contorni	<input type="checkbox"/> Portici	<input type="checkbox"/> Decorazioni	<input type="checkbox"/> Decorazioni pittoriche	<input type="checkbox"/> Abbaini	
<input type="checkbox"/> Cortili antichi	<input checked="" type="checkbox"/> Murature	<input type="checkbox"/> Zoccolatura	<input type="checkbox"/> Pavimentazioni	<input type="checkbox"/> Parapetti	

# SCHEDA DI ANALISI E PROGETTO DI TUTELA DEI NUCLEI DI ANTICA FORMAZIONE

Allegato al Piano delle Regole per il recupero, la tutela e la valorizzazione dei Nuclei di Antica Formazione

Località:	Fresine	Isolato:	A	Link:	A_247
Indirizzo:					
Foglio:	29	Mappale:	56 - 57		

## Stato di conservazione

- INTEGRO
- POCO ALTERATO
- ALTERATO
- MOLTO ALTERATO
- RECENTE

## Valore architettonico

- NULLO
- MODESTO
- BUONO
- RILEVANTE

## Stato di dissesto

- NUMEROSE LESIONI
- POCHE LESIONI
- LESIONI NON PRESENTI

## Tipo di interesse

- STORICO
- ARCHITETTONICO
- TIPOLOGICO
- AMBIENTALE / DI CONTESTO
- NESSUNO, NEUTRO

## Interventi:

- Ripristinato
- Trasformato
- Ampliato

## Sottotetto

- DA RECUPERARE
- GIA' RECUPERATO
- NON PRESENTE

## Rilevanza paesistica

- NEGATIVO, CONTRASTANTE
- NEUTRO O SENZA RILIEVO
- COMPLEMENTARE AL PAESAGGIO
- CARATTERIZZANTI / SIGNIFICATIVI PER IL PAESAGGIO

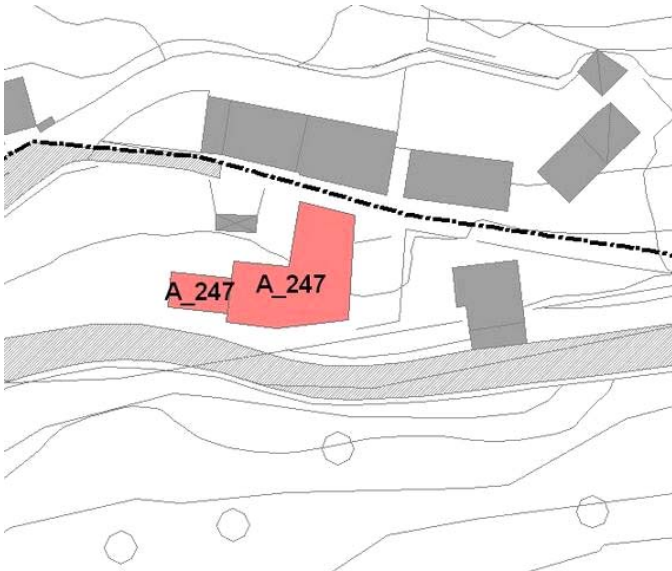
## Interventi ammessi come da NORME del PdR

- 1 Livello
- 2 Livello
- 3 Livello
- 4 Livello
- 5 Livello

## Note e prescrizioni aggiuntive:

Non è ammessa la demolizione

## Estratto catastale:



## Fotografia:



# SCHEDA DI ANALISI E PROGETTO DI TUTELA DEI NUCLEI DI ANTICA FORMAZIONE

Allegato al Piano delle Regole per il recupero, la tutela e la valorizzazione dei Nuclei di Antica Formazione

Località:	Fresine	Isolato:	A	Link:	A_248
Indirizzo:					
Foglio:	29	Mappale:	67		

Superficie coperta: 86  
 Numero di piani: 4  
 Volume stimato: 1032

**Caratteristiche generali**

PERTINENZA  
 EDIFICIO PRINCIPALE

**Vincoli**

Nessun vincolo  
 Vincolo monumentale  
 Vincolo paesaggistico

**Categorie**

POPOLARE       CIVILE  
 ECONOMICA       LUSO

**Aree scoperte**

CORTILE       VERDE PRIVATO       DEPOSITO  
 GIARDINO       PARCHEGGIO       INCOLTO  
 NESSUNA       VERDE PUBBLICO

**Epoca di costruzione**

PRIMA DEL 1919       DOPO IL 1960  
 TRA IL 1919 ED IL 1945       DI EPOCA IGNOTA  
 TRA IL 1945 ED IL 1960

**Proprietà**

PRIVATA  
 PUBBLICA  
 MISTA

**Tipologia architettonica**

PALAZZO  
 FABBRICATO RURALE  
 CASA A CORTE  
 ED PUBBLICO/RELIGIOSO  
 CASA UNIFAMILIARE  
 CASA PLURIFAMILIARE  
 CASA A SCHIERA

Condizioni igieniche generali: sufficienti

Condizioni statiche generali: sufficienti

Dotazione di posteggi pertinenziali:

**Destinazione d'uso**

	A	B
ACCESSORI RESIDENZA	<input type="radio"/>	<input checked="" type="radio"/>
RESIDENZA	<input checked="" type="radio"/>	<input type="radio"/>
ARTIGIANATO	<input type="radio"/>	<input type="radio"/>
INDUSTRIA	<input type="radio"/>	<input type="radio"/>
NEGOZI	<input type="radio"/>	<input type="radio"/>
DEPOSITI - MAGAZZINI	<input type="radio"/>	<input type="radio"/>
UFFICI PRIVATI	<input type="radio"/>	<input type="radio"/>
CREDITO ASSICURAZIONI	<input type="radio"/>	<input type="radio"/>
STUDI PROFESSIONALI	<input type="radio"/>	<input type="radio"/>
LOCALI DA SPETTACOLO	<input type="radio"/>	<input type="radio"/>
PUBBLICI ESERCIZI	<input type="radio"/>	<input type="radio"/>

**Destinazione d'uso**

	A	B
ATTREZZATURE RICREATIVE	<input type="radio"/>	<input checked="" type="radio"/>
ISTRUZIONE	<input type="radio"/>	<input type="radio"/>
CULTURA POLITICA	<input type="radio"/>	<input type="radio"/>
UFFICI PUBBLICI	<input type="radio"/>	<input type="radio"/>
CULTO	<input type="radio"/>	<input type="radio"/>
SANITA'	<input type="radio"/>	<input type="radio"/>
ASSISTENZA	<input type="radio"/>	<input type="radio"/>
SICUREZZA	<input type="radio"/>	<input type="radio"/>
SPORT	<input type="radio"/>	<input type="radio"/>
IMPIANTI TECNOLOGICI	<input type="radio"/>	<input type="radio"/>
SERVIZI AGRICOLI	<input type="radio"/>	<input type="radio"/>

A = Prevalente

B = Altra significativa

**Elementi architettonici significativi**

<input type="checkbox"/> Archi	<input type="checkbox"/> Gronde	<input type="checkbox"/> Coperture	<input type="checkbox"/> Intonaco	<input type="checkbox"/> Affreschi	<input type="checkbox"/> Inferriate
<input type="checkbox"/> Colonne	<input type="checkbox"/> Portali	<input type="checkbox"/> Infissi	<input type="checkbox"/> Tinteggiature	<input type="checkbox"/> Poggioli	
<input checked="" type="checkbox"/> Contorni	<input type="checkbox"/> Portici	<input type="checkbox"/> Decorazioni	<input type="checkbox"/> Decorazioni pittoriche	<input type="checkbox"/> Abbaini	
<input type="checkbox"/> Cortili antichi	<input checked="" type="checkbox"/> Murature	<input type="checkbox"/> Zoccolatura	<input type="checkbox"/> Pavimentazioni	<input type="checkbox"/> Parapetti	



# SCHEDA DI ANALISI E PROGETTO DI TUTELA DEI NUCLEI DI ANTICA FORMAZIONE

Allegato al Piano delle Regole per il recupero, la tutela e la valorizzazione dei Nuclei di Antica Formazione

Località:	Fresine	Isolato:	A	Link:	A_248
Indirizzo:					
Foglio:	29	Mappale:	67		

## Stato di conservazione

- INTEGRO
- POCO ALTERATO
- ALTERATO
- MOLTO ALTERATO
- RECENTE

## Valore architettonico

- NULLO
- MODESTO
- BUONO
- RILEVANTE

## Stato di dissesto

- NUMEROSE LESIONI
- POCHE LESIONI
- LESIONI NON PRESENTI

## Tipo di interesse

- STORICO
- ARCHITETTONICO
- TIPOLOGICO
- AMBIENTALE / DI CONTESTO
- NESSUNO, NEUTRO

### Interventi:

- Ripristinato
- Trasformato
- Ampliato

### Sottotetto

- DA RECUPERARE
- GIA' RECUPERATO
- NON PRESENTE

## Rilevanza paesistica

- NEGATIVO, CONTRASTANTE
- NEUTRO O SENZA RILIEVO
- COMPLEMENTARE AL PAESAGGIO
- CARATTERIZZANTI / SIGNIFICATIVI PER IL PAESAGGIO

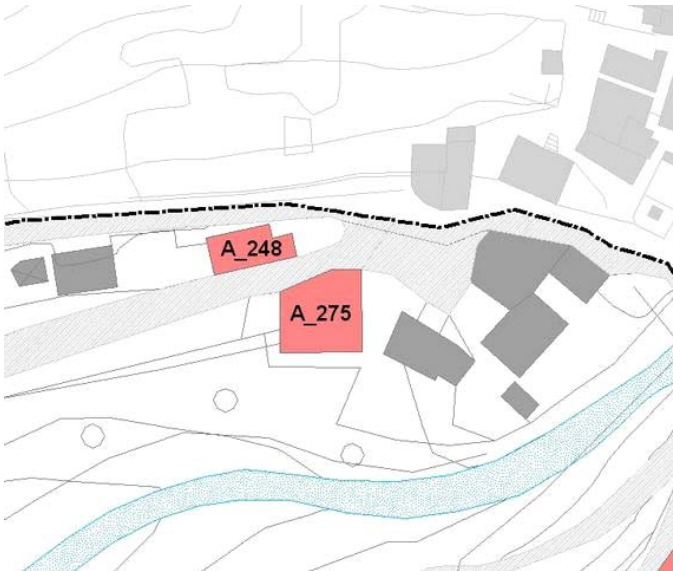
## Interventi ammessi come da NORME del PdR

- 1 Livello
- 2 Livello
- 3 Livello
- 4 Livello
- 5 Livello

## Note e prescrizioni aggiuntive:

Non è ammessa la demolizione

## Estratto catastale:



## Fotografia:



# SCHEDA DI ANALISI E PROGETTO DI TUTELA DEI NUCLEI DI ANTICA FORMAZIONE

Allegato al Piano delle Regole per il recupero, la tutela e la valorizzazione dei Nuclei di Antica Formazione

Località:	Fresine	Isolato:	A	Link:	A_275
Indirizzo:					
Foglio:	29	Mappale:	74 - 75		

Superficie coperta: 183

Numero di piani: 3

Volume stimato: 1647

### Caratteristiche generali

- PERTINENZA  
 EDIFICIO PRINCIPALE

### Vincoli

- Nessun vincolo  
 Vincolo monumentale  
 Vincolo paesaggistico

### Categorie

- POPOLARE       CIVILE  
 ECONOMICA       LUSO

### Aree scoperte

- CORTILE       VERDE PRIVATO       DEPOSITO  
 GIARDINO       PARCHEGGIO       INCOLTO  
 NESSUNA       VERDE PUBBLICO

### Epoca di costruzione

- PRIMA DEL 1919       DOPO IL 1960  
 TRA IL 1919 ED IL 1945       DI EPOCA IGNOTA  
 TRA IL 1945 ED IL 1960

### Proprietà

- PRIVATA  
 PUBBLICA  
 MISTA

### Tipologia architettonica

- PALAZZO  
 FABBRICATO RURALE  
 CASA A CORTE  
 ED PUBBLICO/RELIGIOSO  
 CASA UNIFAMILIARE  
 CASA PLURIFAMILIARE  
 CASA A SCHIERA

Condizioni igieniche generali: sufficienti

Condizioni statiche generali: sufficienti

Dotazione di posteggi pertinenziali:

### Destinazione d'uso

	A	B
ACCESSORI RESIDENZA	<input type="radio"/>	<input type="radio"/>
RESIDENZA	<input checked="" type="radio"/>	<input checked="" type="radio"/>
ARTIGIANATO	<input type="radio"/>	<input type="radio"/>
INDUSTRIA	<input type="radio"/>	<input type="radio"/>
NEGOZI	<input type="radio"/>	<input type="radio"/>
DEPOSITI - MAGAZZINI	<input type="radio"/>	<input type="radio"/>
UFFICI PRIVATI	<input type="radio"/>	<input type="radio"/>
CREDITO ASSICURAZIONI	<input type="radio"/>	<input type="radio"/>
STUDI PROFESSIONALI	<input type="radio"/>	<input type="radio"/>
LOCALI DA SPETTACOLO	<input type="radio"/>	<input type="radio"/>
PUBBLICI ESERCIZI	<input type="radio"/>	<input type="radio"/>

### Destinazione d'uso

	A	B
ATTREZZATURE RICREATIVE	<input type="radio"/>	<input type="radio"/>
ISTRUZIONE	<input type="radio"/>	<input type="radio"/>
CULTURA POLITICA	<input type="radio"/>	<input type="radio"/>
UFFICI PUBBLICI	<input type="radio"/>	<input type="radio"/>
CULTO	<input type="radio"/>	<input type="radio"/>
SANITA'	<input type="radio"/>	<input type="radio"/>
ASSISTENZA	<input type="radio"/>	<input type="radio"/>
SICUREZZA	<input type="radio"/>	<input type="radio"/>
SPORT	<input type="radio"/>	<input type="radio"/>
IMPIANTI TECNOLOGICI	<input type="radio"/>	<input type="radio"/>
SERVIZI AGRICOLI	<input type="radio"/>	<input type="radio"/>

A = Prevalente

B = Altra significativa

### Elementi architettonici significativi

<input type="checkbox"/> Archi	<input type="checkbox"/> Gronde	<input type="checkbox"/> Coperture	<input type="checkbox"/> Intonaco	<input type="checkbox"/> Affreschi	<input type="checkbox"/> Inferriate
<input type="checkbox"/> Colonne	<input type="checkbox"/> Portali	<input type="checkbox"/> Infissi	<input type="checkbox"/> Tinteggiature	<input type="checkbox"/> Poggioli	
<input type="checkbox"/> Contorni	<input type="checkbox"/> Portici	<input type="checkbox"/> Decorazioni	<input type="checkbox"/> Decorazioni pittoriche	<input type="checkbox"/> Abbaini	
<input type="checkbox"/> Cortili antichi	<input type="checkbox"/> Murature	<input type="checkbox"/> Zoccolatura	<input type="checkbox"/> Pavimentazioni	<input type="checkbox"/> Parapetti	

# SCHEDA DI ANALISI E PROGETTO DI TUTELA DEI NUCLEI DI ANTICA FORMAZIONE

Allegato al Piano delle Regole per il recupero, la tutela e la valorizzazione dei Nuclei di Antica Formazione

Località:	Fresine	Isolato:	A	Link:	A_275
Indirizzo:					
Foglio:	29	Mappale:	74 - 75		

## Stato di conservazione

- INTEGRO
- POCO ALTERATO
- ALTERATO
- MOLTO ALTERATO
- RECENTE

## Valore architettonico

- NULLO
- MODESTO
- BUONO
- RILEVANTE

## Stato di dissesto

- NUMEROSE LESIONI
- POCHE LESIONI
- LESIONI NON PRESENTI

## Tipo di interesse

- STORICO
- ARCHITETTONICO
- TIPOLOGICO
- AMBIENTALE / DI CONTESTO
- NESSUNO, NEUTRO

## Interventi:

- Ripristinato
- Trasformato
- Ampliato

## Sottotetto

- DA RECUPERARE
- GIA' RECUPERATO
- NON PRESENTE

## Rilevanza paesistica

- NEGATIVO, CONTRASTANTE
- NEUTRO O SENZA RILIEVO
- COMPLEMENTARE AL PAESAGGIO
- CARATTERIZZANTI / SIGNIFICATIVI PER IL PAESAGGIO

## Interventi ammessi come da NORME del PdR

- 1 Livello
- 2 Livello
- 3 Livello
- 4 Livello
- 5 Livello

Note e prescrizioni aggiuntive:

## Estratto catastale:



## Fotografia:



# SCHEDA DI ANALISI E PROGETTO DI TUTELA DEI NUCLEI DI ANTICA FORMAZIONE

Allegato al Piano delle Regole per il recupero, la tutela e la valorizzazione dei Nuclei di Antica Formazione

Località:	Isola	Isolato:	A	Link:	A_251
Indirizzo:					
Foglio:	31	Mappale:	39		

Superficie coperta: 148

Numero di piani: 4

Volume stimato: 1776

## Caratteristiche generali

- PERTINENZA  
 EDIFICIO PRINCIPALE

## Vincoli

- Nessun vincolo  
 Vincolo monumentale  
 Vincolo paesaggistico

## Categorie

- POPOLARE  
 CIVILE  
 ECONOMICA  
 LUSO

## Aree scoperte

- CORTILE  
 GIARDINO  
 NESSUNA  
 VERDE PRIVATO  
 PARCHEGGIO  
 VERDE PUBBLICO  
 DEPOSITO  
 INCOLTO

## Epoca di costruzione

- PRIMA DEL 1919  
 TRA IL 1919 ED IL 1945  
 TRA IL 1945 ED IL 1960  
 DOPO IL 1960  
 DI EPOCA IGNOTA

## Proprietà

- PRIVATA  
 PUBBLICA  
 MISTA

## Tipologia architettonica

- PALAZZO  
 FABBRICATO RURALE  
 CASA A CORTE  
 ED PUBBLICO/RELIGIOSO  
 CASA UNIFAMILIARE  
 CASA PLURIFAMILIARE  
 CASA A SCHIERA

Condizioni igieniche generali: insufficienti

Condizioni statiche generali: insufficienti

Dotazione di posteggi pertinenziali:

## Destinazione d'uso

	A	B
ACCESSORI RESIDENZA	<input type="radio"/>	<input checked="" type="radio"/>
RESIDENZA	<input checked="" type="radio"/>	<input type="radio"/>
ARTIGIANATO	<input type="radio"/>	<input type="radio"/>
INDUSTRIA	<input type="radio"/>	<input type="radio"/>
NEGOZI	<input type="radio"/>	<input type="radio"/>
DEPOSITI - MAGAZZINI	<input type="radio"/>	<input type="radio"/>
UFFICI PRIVATI	<input type="radio"/>	<input type="radio"/>
CREDITO ASSICURAZIONI	<input type="radio"/>	<input type="radio"/>
STUDI PROFESSIONALI	<input type="radio"/>	<input type="radio"/>
LOCALI DA SPETTACOLO	<input type="radio"/>	<input type="radio"/>
PUBBLICI ESERCIZI	<input type="radio"/>	<input type="radio"/>

## Destinazione d'uso

	A	B
ATTREZZATURE RICREATIVE	<input type="radio"/>	<input type="radio"/>
ISTRUZIONE	<input type="radio"/>	<input type="radio"/>
CULTURA POLITICA	<input type="radio"/>	<input type="radio"/>
UFFICI PUBBLICI	<input type="radio"/>	<input type="radio"/>
CULTO	<input type="radio"/>	<input type="radio"/>
SANITA'	<input type="radio"/>	<input type="radio"/>
ASSISTENZA	<input type="radio"/>	<input type="radio"/>
SICUREZZA	<input type="radio"/>	<input type="radio"/>
SPORT	<input type="radio"/>	<input type="radio"/>
IMPIANTI TECNOLOGICI	<input type="radio"/>	<input type="radio"/>
SERVIZI AGRICOLI	<input type="radio"/>	<input type="radio"/>

A = Prevalente

B = Altra significativa

## Elementi architettonici significativi

<input type="checkbox"/> Archi	<input checked="" type="checkbox"/> Gronde	<input type="checkbox"/> Coperture	<input type="checkbox"/> Intonaco	<input type="checkbox"/> Affreschi	<input type="checkbox"/> Inferriate
<input type="checkbox"/> Colonne	<input type="checkbox"/> Portali	<input type="checkbox"/> Infissi	<input type="checkbox"/> Tinteggiature	<input type="checkbox"/> Poggioli	
<input type="checkbox"/> Contorni	<input type="checkbox"/> Portici	<input checked="" type="checkbox"/> Decorazioni	<input checked="" type="checkbox"/> Decorazioni pittoriche	<input type="checkbox"/> Abbaini	
<input type="checkbox"/> Cortili antichi	<input checked="" type="checkbox"/> Murature	<input type="checkbox"/> Zoccolatura	<input type="checkbox"/> Pavimentazioni	<input type="checkbox"/> Parapetti	

# SCHEDA DI ANALISI E PROGETTO DI TUTELA DEI NUCLEI DI ANTICA FORMAZIONE

Allegato al Piano delle Regole per il recupero, la tutela e la valorizzazione dei Nuclei di Antica Formazione

Località:	Isola	Isolato:	A	Link:	A_251
Indirizzo:					
Foglio:	31	Mappale:	39		

## Stato di conservazione

- INTEGRO
- POCO ALTERATO
- ALTERATO
- MOLTO ALTERATO
- RECENTE

## Valore architettonico

- NULLO
- MODESTO
- BUONO
- RILEVANTE

## Stato di dissesto

- NUMEROSE LESIONI
- POCHE LESIONI
- LESIONI NON PRESENTI

## Tipo di interesse

- STORICO
- ARCHITETTONICO
- TIPOLOGICO
- AMBIENTALE / DI CONTESTO
- NESSUNO, NEUTRO

<b>Interventi:</b>	<input type="checkbox"/> Ripristinato	<input type="checkbox"/> Trasformato	<input type="checkbox"/> Ampliato
<b>Sottotetto</b>	<input checked="" type="radio"/> DA RECUPERARE	<input type="radio"/> GIA' RECUPERATO	<input type="radio"/> NON PRESENTE

## Rilevanza paesistica

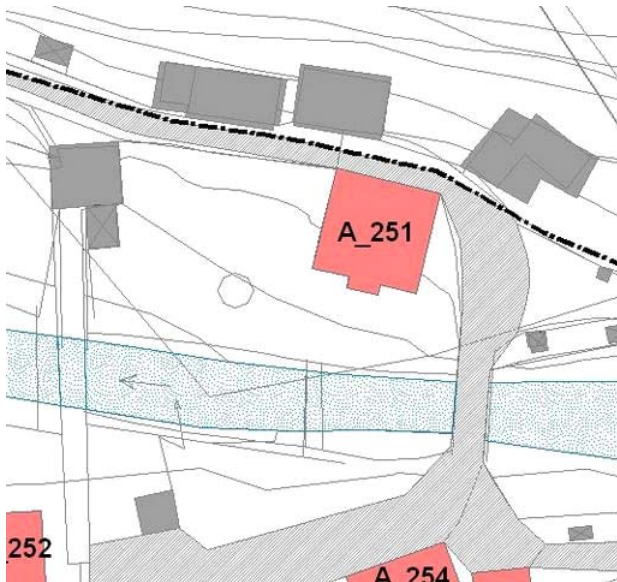
- NEGATIVO, CONTRASTANTE
- NEUTRO O SENZA RILIEVO
- COMPLEMENTARE AL PAESAGGIO
- CARATTERIZZANTI / SIGNIFICATIVI PER IL PAESAGGIO

## Interventi ammessi come da NORME del PdR

<input type="checkbox"/> 1 Livello	<input type="checkbox"/> 2 Livello	<input checked="" type="checkbox"/> 3 Livello	<input type="checkbox"/> 4 Livello	<input type="checkbox"/> 5 Livello
------------------------------------	------------------------------------	---	------------------------------------	------------------------------------

<b>Note e prescrizioni aggiuntive:</b>	Non è ammessa la demolizione
--	------------------------------

## Estratto catastale:



## Fotografia:



# SCHEDA DI ANALISI E PROGETTO DI TUTELA DEI NUCLEI DI ANTICA FORMAZIONE

Allegato al Piano delle Regole per il recupero, la tutela e la valorizzazione dei Nuclei di Antica Formazione

Località:	Isola	Isolato:	A	Link:	A_252
Indirizzo:					
Foglio:	31	Mappale:	49		

Superficie coperta: 59

Numero di piani: 3

Volume stimato: 531

## Caratteristiche generali

- PERTINENZA  
 EDIFICIO PRINCIPALE

## Vincoli

- Nessun vincolo  
 Vincolo monumentale  
 Vincolo paesaggistico

## Categorie

- POPOLARE  
 CIVILE  
 ECONOMICA  
 LUSO

## Aree scoperte

- CORTILE  
 GIARDINO  
 NESSUNA  
 VERDE PRIVATO  
 PARCHEGGIO  
 VERDE PUBBLICO  
 DEPOSITO  
 INCOLTO

## Epoca di costruzione

- PRIMA DEL 1919  
 TRA IL 1919 ED IL 1945  
 TRA IL 1945 ED IL 1960  
 DOPO IL 1960  
 DI EPOCA IGNOTA

## Proprietà

- PRIVATA  
 PUBBLICA  
 MISTA

## Tipologia architettonica

- PALAZZO  
 FABBRICATO RURALE  
 CASA A CORTE  
 ED PUBBLICO/RELIGIOSO  
 CASA UNIFAMILIARE  
 CASA PLURIFAMILIARE  
 CASA A SCHIERA

Condizioni igieniche generali: sufficienti

Condizioni statiche generali: sufficienti

Dotazione di posteggi pertinenziali:

## Destinazione d'uso

	A	B
ACCESSORI RESIDENZA	<input type="radio"/>	<input checked="" type="radio"/>
RESIDENZA	<input checked="" type="radio"/>	<input type="radio"/>
ARTIGIANATO	<input type="radio"/>	<input type="radio"/>
INDUSTRIA	<input type="radio"/>	<input type="radio"/>
NEGOZI	<input type="radio"/>	<input type="radio"/>
DEPOSITI - MAGAZZINI	<input type="radio"/>	<input type="radio"/>
UFFICI PRIVATI	<input type="radio"/>	<input type="radio"/>
CREDITO ASSICURAZIONI	<input type="radio"/>	<input type="radio"/>
STUDI PROFESSIONALI	<input type="radio"/>	<input type="radio"/>
LOCALI DA SPETTACOLO	<input type="radio"/>	<input type="radio"/>
PUBBLICI ESERCIZI	<input type="radio"/>	<input type="radio"/>

## Destinazione d'uso

	A	B
ATTREZZATURE RICREATIVE	<input type="radio"/>	<input type="radio"/>
ISTRUZIONE	<input type="radio"/>	<input type="radio"/>
CULTURA POLITICA	<input type="radio"/>	<input type="radio"/>
UFFICI PUBBLICI	<input type="radio"/>	<input type="radio"/>
CULTO	<input type="radio"/>	<input type="radio"/>
SANITA'	<input type="radio"/>	<input type="radio"/>
ASSISTENZA	<input type="radio"/>	<input type="radio"/>
SICUREZZA	<input type="radio"/>	<input type="radio"/>
SPORT	<input type="radio"/>	<input type="radio"/>
IMPIANTI TECNOLOGICI	<input type="radio"/>	<input type="radio"/>
SERVIZI AGRICOLI	<input type="radio"/>	<input type="radio"/>

A = Prevalente

B = Altra significativa

## Elementi architettonici significativi

<input type="checkbox"/> Archi	<input type="checkbox"/> Gronde	<input type="checkbox"/> Coperture	<input type="checkbox"/> Intonaco	<input type="checkbox"/> Affreschi	<input type="checkbox"/> Inferriate
<input type="checkbox"/> Colonne	<input type="checkbox"/> Portali	<input checked="" type="checkbox"/> Infissi	<input type="checkbox"/> Tinteggiature	<input type="checkbox"/> Poggioli	
<input checked="" type="checkbox"/> Contorni	<input type="checkbox"/> Portici	<input type="checkbox"/> Decorazioni	<input type="checkbox"/> Decorazioni pittoriche	<input type="checkbox"/> Abbaini	
<input type="checkbox"/> Cortili antichi	<input checked="" type="checkbox"/> Murature	<input type="checkbox"/> Zoccolatura	<input type="checkbox"/> Pavimentazioni	<input type="checkbox"/> Parapetti	

# SCHEDA DI ANALISI E PROGETTO DI TUTELA DEI NUCLEI DI ANTICA FORMAZIONE

Allegato al Piano delle Regole per il recupero, la tutela e la valorizzazione dei Nuclei di Antica Formazione

Località:	Isola	Isolato:	A	Link:	A_252
Indirizzo:					
Foglio:	31	Mappale:	49		

## Stato di conservazione

- INTEGRO
- POCO ALTERATO
- ALTERATO
- MOLTO ALTERATO
- RECENTE

## Valore architettonico

- NULLO
- MODESTO
- BUONO
- RILEVANTE

## Stato di dissesto

- NUMEROSE LESIONI
- POCHE LESIONI
- LESIONI NON PRESENTI

## Tipo di interesse

- STORICO
- ARCHITETTONICO
- TIPOLOGICO
- AMBIENTALE / DI CONTESTO
- NESSUNO, NEUTRO

<b>Interventi:</b>	<input checked="" type="checkbox"/> Ripristinato	<input type="checkbox"/> Trasformato	<input type="checkbox"/> Ampliato
<b>Sottotetto</b>	<input type="radio"/> DA RECUPERARE	<input checked="" type="radio"/> GIA' RECUPERATO	<input type="radio"/> NON PRESENTE

## Rilevanza paesistica

- NEGATIVO, CONTRASTANTE
- NEUTRO O SENZA RILIEVO
- COMPLEMENTARE AL PAESAGGIO
- CARATTERIZZANTI / SIGNIFICATIVI PER IL PAESAGGIO

## Interventi ammessi come da NORME del PdR

<input type="checkbox"/> 1 Livello	<input type="checkbox"/> 2 Livello	<input checked="" type="checkbox"/> 3 Livello	<input type="checkbox"/> 4 Livello	<input type="checkbox"/> 5 Livello
------------------------------------	------------------------------------	---	------------------------------------	------------------------------------

<b>Note e prescrizioni aggiuntive:</b>	Non è ammessa la demolizione
--	------------------------------

## Estratto catastale:



## Fotografia:



# SCHEDA DI ANALISI E PROGETTO DI TUTELA DEI NUCLEI DI ANTICA FORMAZIONE

Allegato al Piano delle Regole per il recupero, la tutela e la valorizzazione dei Nuclei di Antica Formazione

Località:	Isola	Isolato:	A	Link:	A_253
Indirizzo:					
Foglio:	31	Mappale:	55		

Superficie coperta: 129

Numero di piani: 3

Volume stimato: 1161

## Caratteristiche generali

- PERTINENZA  
 EDIFICIO PRINCIPALE

## Vincoli

- Nessun vincolo  
 Vincolo monumentale  
 Vincolo paesaggistico

## Categorie

- POPOLARE  CIVILE  
 ECONOMICA  LUSO

## Aree scoperte

- CORTILE  VERDE PRIVATO  DEPOSITO  
 GIARDINO  PARCHEGGIO  INCOLTO  
 NESSUNA  VERDE PUBBLICO

## Epoca di costruzione

- PRIMA DEL 1919  DOPO IL 1960  
 TRA IL 1919 ED IL 1945  DI EPOCA IGNOTA  
 TRA IL 1945 ED IL 1960

## Proprietà

- PRIVATA  
 PUBBLICA  
 MISTA

## Tipologia architettonica

- PALAZZO  
 FABBRICATO RURALE  
 CASA A CORTE  
 ED PUBBLICO/RELIGIOSO  
 CASA UNIFAMILIARE  
 CASA PLURIFAMILIARE  
 CASA A SCHIERA

Condizioni igieniche generali: buone

Condizioni statiche generali: buone

Dotazione di posteggi pertinenziali:

## Destinazione d'uso

	A	B
ACCESSORI RESIDENZA	<input type="radio"/>	<input type="radio"/>
RESIDENZA	<input checked="" type="radio"/>	<input type="radio"/>
ARTIGIANATO	<input type="radio"/>	<input type="radio"/>
INDUSTRIA	<input type="radio"/>	<input type="radio"/>
NEGOZI	<input type="radio"/>	<input type="radio"/>
DEPOSITI - MAGAZZINI	<input type="radio"/>	<input type="radio"/>
UFFICI PRIVATI	<input type="radio"/>	<input type="radio"/>
CREDITO ASSICURAZIONI	<input type="radio"/>	<input type="radio"/>
STUDI PROFESSIONALI	<input type="radio"/>	<input type="radio"/>
LOCALI DA SPETTACOLO	<input type="radio"/>	<input type="radio"/>
PUBBLICI ESERCIZI	<input type="radio"/>	<input type="radio"/>

## Destinazione d'uso

	A	B
ATTREZZATURE RICREATIVE	<input type="radio"/>	<input type="radio"/>
ISTRUZIONE	<input type="radio"/>	<input type="radio"/>
CULTURA POLITICA	<input type="radio"/>	<input type="radio"/>
UFFICI PUBBLICI	<input type="radio"/>	<input type="radio"/>
CULTO	<input type="radio"/>	<input type="radio"/>
SANITA'	<input type="radio"/>	<input type="radio"/>
ASSISTENZA	<input type="radio"/>	<input type="radio"/>
SICUREZZA	<input type="radio"/>	<input type="radio"/>
SPORT	<input type="radio"/>	<input type="radio"/>
IMPIANTI TECNOLOGICI	<input type="radio"/>	<input type="radio"/>
SERVIZI AGRICOLI	<input type="radio"/>	<input type="radio"/>

A = Prevalente

B = Altra significativa

## Elementi architettonici significativi

<input type="checkbox"/> Archi	<input type="checkbox"/> Gronde	<input type="checkbox"/> Coperture	<input type="checkbox"/> Intonaco	<input type="checkbox"/> Affreschi	<input type="checkbox"/> Inferriate
<input type="checkbox"/> Colonne	<input type="checkbox"/> Portali	<input type="checkbox"/> Infissi	<input type="checkbox"/> Tinteggiature	<input type="checkbox"/> Poggioli	
<input checked="" type="checkbox"/> Contorni	<input type="checkbox"/> Portici	<input type="checkbox"/> Decorazioni	<input type="checkbox"/> Decorazioni pittoriche	<input type="checkbox"/> Abbaini	
<input type="checkbox"/> Cortili antichi	<input checked="" type="checkbox"/> Murature	<input type="checkbox"/> Zoccolatura	<input type="checkbox"/> Pavimentazioni	<input type="checkbox"/> Parapetti	



# SCHEDA DI ANALISI E PROGETTO DI TUTELA DEI NUCLEI DI ANTICA FORMAZIONE

Allegato al Piano delle Regole per il recupero, la tutela e la valorizzazione dei Nuclei di Antica Formazione

Località:	Isola	Isolato:	A	Link:	A_253
Indirizzo:					
Foglio:	31	Mappale:	55		

## Stato di conservazione

INTEGRO  
 POCO ALTERATO  
 ALTERATO  
 MOLTO ALTERATO  
 RECENTE

## Valore architettonico

NULLO  
 MODESTO  
 BUONO  
 RILEVANTE

## Stato di dissesto

NUMEROSE LESIONI  
 POCHE LESIONI  
 LESIONI NON PRESENTI

## Tipo di interesse

STORICO  
 ARCHITETTONICO  
 TIPOLOGICO  
 AMBIENTALE / DI CONTESTO  
 NESSUNO, NEUTRO

### Interventi:

Ripristinato     Trasformato     Ampliato

### Sottotetto

DA RECUPERARE     GIA' RECUPERATO     NON PRESENTE

## Rilevanza paesistica

NEGATIVO, CONTRASTANTE     NEUTRO O SENZA RILIEVO     COMPLEMENTARE AL PAESAGGIO  
 CARATTERIZZANTI / SIGNIFICATIVI PER IL PAESAGGIO

## Interventi ammessi come da NORME del PdR

1 Livello     2 Livello     3 Livello     4 Livello     5 Livello

## Note e prescrizioni aggiuntive:

Non è ammessa la demolizione

## Estratto catastale:



## Fotografia:



# SCHEDA DI ANALISI E PROGETTO DI TUTELA DEI NUCLEI DI ANTICA FORMAZIONE

Allegato al Piano delle Regole per il recupero, la tutela e la valorizzazione dei Nuclei di Antica Formazione

Località:	Isola	Isolato:	A	Link:	A_254
Indirizzo:					
Foglio:	31	Mappale:	55		

Superficie coperta: 81

Numero di piani: 3

Volume stimato: 729

### Caratteristiche generali

- PERTINENZA  
 EDIFICIO PRINCIPALE

### Vincoli

- Nessun vincolo  
 Vincolo monumentale  
 Vincolo paesaggistico

### Categorie

- POPOLARE       CIVILE  
 ECONOMICA       LUSO

### Aree scoperte

- CORTILE       VERDE PRIVATO       DEPOSITO  
 GIARDINO       PARCHEGGIO       INCOLTO  
 NESSUNA       VERDE PUBBLICO

### Epoca di costruzione

- PRIMA DEL 1919       DOPO IL 1960  
 TRA IL 1919 ED IL 1945       DI EPOCA IGNOTA  
 TRA IL 1945 ED IL 1960

### Proprietà

- PRIVATA  
 PUBBLICA  
 MISTA

### Tipologia architettonica

- PALAZZO  
 FABBRICATO RURALE  
 CASA A CORTE  
 ED PUBBLICO/RELIGIOSO  
 CASA UNIFAMILIARE  
 CASA PLURIFAMILIARE  
 CASA A SCHIERA

Condizioni igieniche generali: sufficienti

Condizioni statiche generali: sufficienti

Dotazione di posteggi pertinenziali:

### Destinazione d'uso

	A	B
ACCESSORI RESIDENZA	<input type="radio"/>	<input checked="" type="radio"/>
RESIDENZA	<input checked="" type="radio"/>	<input type="radio"/>
ARTIGIANATO	<input type="radio"/>	<input type="radio"/>
INDUSTRIA	<input type="radio"/>	<input type="radio"/>
NEGOZI	<input type="radio"/>	<input type="radio"/>
DEPOSITI - MAGAZZINI	<input type="radio"/>	<input type="radio"/>
UFFICI PRIVATI	<input type="radio"/>	<input type="radio"/>
CREDITO ASSICURAZIONI	<input type="radio"/>	<input type="radio"/>
STUDI PROFESSIONALI	<input type="radio"/>	<input type="radio"/>
LOCALI DA SPETTACOLO	<input type="radio"/>	<input type="radio"/>
PUBBLICI ESERCIZI	<input type="radio"/>	<input type="radio"/>

### Destinazione d'uso

	A	B
ATTREZZATURE RICREATIVE	<input type="radio"/>	<input type="radio"/>
ISTRUZIONE	<input type="radio"/>	<input type="radio"/>
CULTURA POLITICA	<input type="radio"/>	<input type="radio"/>
UFFICI PUBBLICI	<input type="radio"/>	<input type="radio"/>
CULTO	<input type="radio"/>	<input type="radio"/>
SANITA'	<input type="radio"/>	<input type="radio"/>
ASSISTENZA	<input type="radio"/>	<input type="radio"/>
SICUREZZA	<input type="radio"/>	<input type="radio"/>
SPORT	<input type="radio"/>	<input type="radio"/>
IMPIANTI TECNOLOGICI	<input type="radio"/>	<input type="radio"/>
SERVIZI AGRICOLI	<input type="radio"/>	<input type="radio"/>

A = Prevalente

B = Altra significativa

### Elementi architettonici significativi

<input type="checkbox"/> Archi	<input type="checkbox"/> Gronde	<input type="checkbox"/> Coperture	<input type="checkbox"/> Intonaco	<input type="checkbox"/> Affreschi	<input type="checkbox"/> Inferriate
<input type="checkbox"/> Colonne	<input type="checkbox"/> Portali	<input type="checkbox"/> Infissi	<input type="checkbox"/> Tinteggiature	<input type="checkbox"/> Poggioli	
<input type="checkbox"/> Contorni	<input type="checkbox"/> Portici	<input type="checkbox"/> Decorazioni	<input type="checkbox"/> Decorazioni pittoriche	<input type="checkbox"/> Abbaini	
<input type="checkbox"/> Cortili antichi	<input type="checkbox"/> Murature	<input type="checkbox"/> Zoccolatura	<input type="checkbox"/> Pavimentazioni	<input type="checkbox"/> Parapetti	

# SCHEDA DI ANALISI E PROGETTO DI TUTELA DEI NUCLEI DI ANTICA FORMAZIONE

Allegato al Piano delle Regole per il recupero, la tutela e la valorizzazione dei Nuclei di Antica Formazione

Località:	Isola	Isolato:	A	Link:	A_254
Indirizzo:					
Foglio:	31	Mappale:	55		

## Stato di conservazione

- INTEGRO
- POCO ALTERATO
- ALTERATO
- MOLTO ALTERATO
- RECENTE

## Valore architettonico

- NULLO
- MODESTO
- BUONO
- RILEVANTE

## Stato di dissesto

- NUMEROSE LESIONI
- POCHE LESIONI
- LESIONI NON PRESENTI

## Tipo di interesse

- STORICO
- ARCHITETTONICO
- TIPOLOGICO
- AMBIENTALE / DI CONTESTO
- NESSUNO, NEUTRO

<b>Interventi:</b>	<input type="checkbox"/> Ripristinato	<input type="checkbox"/> Trasformato	<input type="checkbox"/> Ampliato
<b>Sottotetto</b>	<input checked="" type="radio"/> DA RECUPERARE	<input type="radio"/> GIA' RECUPERATO	<input type="radio"/> NON PRESENTE

## Rilevanza paesistica

- NEGATIVO, CONTRASTANTE
- NEUTRO O SENZA RILIEVO
- COMPLEMENTARE AL PAESAGGIO
- CARATTERIZZANTI / SIGNIFICATIVI PER IL PAESAGGIO

## Interventi ammessi come da NORME del PdR

1 Livello   
 2 Livello   
 3 Livello   
 4 Livello   
 5 Livello

Note e prescrizioni aggiuntive:

## Estratto catastale:



## Fotografia:



# SCHEDA DI ANALISI E PROGETTO DI TUTELA DEI NUCLEI DI ANTICA FORMAZIONE

Allegato al Piano delle Regole per il recupero, la tutela e la valorizzazione dei Nuclei di Antica Formazione

Località:	Isola	Isolato:	A	Link:	A_255
Indirizzo:					
Foglio:	31	Mappale:	59 - 60		

Superficie coperta: 63

Numero di piani: 2

Volume stimato: 378

## Caratteristiche generali

- PERTINENZA  
 EDIFICIO PRINCIPALE

## Vincoli

- Nessun vincolo  
 Vincolo monumentale  
 Vincolo paesaggistico

## Categorie

- POPOLARE  CIVILE  
 ECONOMICA  LUSO

## Aree scoperte

- CORTILE  VERDE PRIVATO  DEPOSITO  
 GIARDINO  PARCHEGGIO  INCOLTO  
 NESSUNA  VERDE PUBBLICO

## Epoca di costruzione

- PRIMA DEL 1919  DOPO IL 1960  
 TRA IL 1919 ED IL 1945  DI EPOCA IGNOTA  
 TRA IL 1945 ED IL 1960

## Proprietà

- PRIVATA  
 PUBBLICA  
 MISTA

## Tipologia architettonica

- PALAZZO  
 FABBRICATO RURALE  
 CASA A CORTE  
 ED PUBBLICO/RELIGIOSO  
 CASA UNIFAMILIARE  
 CASA PLURIFAMILIARE  
 CASA A SCHIERA

Condizioni igieniche generali: sufficienti

Condizioni statiche generali: sufficienti

Dotazione di posteggi pertinenziali:

## Destinazione d'uso

	A	B
ACCESSORI RESIDENZA	<input type="radio"/>	<input checked="" type="radio"/>
RESIDENZA	<input checked="" type="radio"/>	<input type="radio"/>
ARTIGIANATO	<input type="radio"/>	<input type="radio"/>
INDUSTRIA	<input type="radio"/>	<input type="radio"/>
NEGOZI	<input type="radio"/>	<input type="radio"/>
DEPOSITI - MAGAZZINI	<input type="radio"/>	<input type="radio"/>
UFFICI PRIVATI	<input type="radio"/>	<input type="radio"/>
CREDITO ASSICURAZIONI	<input type="radio"/>	<input type="radio"/>
STUDI PROFESSIONALI	<input type="radio"/>	<input type="radio"/>
LOCALI DA SPETTACOLO	<input type="radio"/>	<input type="radio"/>
PUBBLICI ESERCIZI	<input type="radio"/>	<input type="radio"/>

## Destinazione d'uso

	A	B
ATTREZZATURE RICREATIVE	<input type="radio"/>	<input type="radio"/>
ISTRUZIONE	<input type="radio"/>	<input type="radio"/>
CULTURA POLITICA	<input type="radio"/>	<input type="radio"/>
UFFICI PUBBLICI	<input type="radio"/>	<input type="radio"/>
CULTO	<input type="radio"/>	<input type="radio"/>
SANITA'	<input type="radio"/>	<input type="radio"/>
ASSISTENZA	<input type="radio"/>	<input type="radio"/>
SICUREZZA	<input type="radio"/>	<input type="radio"/>
SPORT	<input type="radio"/>	<input type="radio"/>
IMPIANTI TECNOLOGICI	<input type="radio"/>	<input type="radio"/>
SERVIZI AGRICOLI	<input type="radio"/>	<input type="radio"/>

A = Prevalente

B = Altra significativa

## Elementi architettonici significativi

<input checked="" type="checkbox"/> Archi	<input type="checkbox"/> Gronde	<input type="checkbox"/> Coperture	<input type="checkbox"/> Intonaco	<input type="checkbox"/> Affreschi	<input type="checkbox"/> Inferriate
<input type="checkbox"/> Colonne	<input type="checkbox"/> Portali	<input checked="" type="checkbox"/> Infissi	<input type="checkbox"/> Tinteggiature	<input type="checkbox"/> Poggioli	
<input checked="" type="checkbox"/> Contorni	<input type="checkbox"/> Portici	<input type="checkbox"/> Decorazioni	<input type="checkbox"/> Decorazioni pittoriche	<input type="checkbox"/> Abbaini	
<input type="checkbox"/> Cortili antichi	<input checked="" type="checkbox"/> Murature	<input type="checkbox"/> Zoccolatura	<input type="checkbox"/> Pavimentazioni	<input type="checkbox"/> Parapetti	

# SCHEDA DI ANALISI E PROGETTO DI TUTELA DEI NUCLEI DI ANTICA FORMAZIONE

Allegato al Piano delle Regole per il recupero, la tutela e la valorizzazione dei Nuclei di Antica Formazione

Località:	Isola	Isolato:	A	Link:	A_255
Indirizzo:					
Foglio:	31	Mappale:	59 - 60		

## Stato di conservazione

INTEGRO  
 POCO ALTERATO  
 ALTERATO  
 MOLTO ALTERATO  
 RECENTE

## Valore architettonico

NULLO  
 MODESTO  
 BUONO  
 RILEVANTE

## Stato di dissesto

NUMEROSE LESIONI  
 POCHE LESIONI  
 LESIONI NON PRESENTI

## Tipo di interesse

STORICO  
 ARCHITETTONICO  
 TIPOLOGICO  
 AMBIENTALE / DI CONTESTO  
 NESSUNO, NEUTRO

### Interventi:

 Ripristinato

 Trasformato

 Ampliato

### Sottotetto

 DA RECUPERARE

 GIA' RECUPERATO

 NON PRESENTE

## Rilevanza paesistica

NEGATIVO, CONTRASTANTE  
 NEUTRO O SENZA RILIEVO  
 COMPLEMENTARE AL PAESAGGIO  
 CARATTERIZZANTI / SIGNIFICATIVI PER IL PAESAGGIO

## Interventi ammessi come da NORME del PdR

 1 Livello

 2 Livello

 3 Livello

 4 Livello

 5 Livello

## Note e prescrizioni aggiuntive:

Si prescrive la conservazione di tutti gli elementi dell'edilizia storica consolidata

## Estratto catastale:



## Fotografia:



# SCHEDA DI ANALISI E PROGETTO DI TUTELA DEI NUCLEI DI ANTICA FORMAZIONE

Allegato al Piano delle Regole per il recupero, la tutela e la valorizzazione dei Nuclei di Antica Formazione

Località:	Isola	Isolato:	A	Link:	A_256
Indirizzo:					
Foglio:	31	Mappale:	A		

Superficie coperta: 97

Numero di piani: 1

Volume stimato: 291

## Caratteristiche generali

- PERTINENZA  
 EDIFICIO PRINCIPALE

## Vincoli

- Nessun vincolo  
 Vincolo monumentale  
 Vincolo paesaggistico

## Categorie

- POPOLARE  
 CIVILE  
 ECONOMICA  
 LUSO

## Aree scoperte

- CORTILE  
 VERDE PRIVATO  
 DEPOSITO  
 GIARDINO  
 PARCHEGGIO  
 INCOLTO  
 NESSUNA  
 VERDE PUBBLICO

## Epoca di costruzione

- PRIMA DEL 1919  
 DOPO IL 1960  
 TRA IL 1919 ED IL 1945  
 DI EPOCA IGNOTA  
 TRA IL 1945 ED IL 1960

## Proprietà

- PRIVATA  
 PUBBLICA  
 MISTA

## Tipologia architettonica

- PALAZZO  
 FABBRICATO RURALE  
 CASA A CORTE  
 ED PUBBLICO/RELIGIOSO  
 CASA UNIFAMILIARE  
 CASA PLURIFAMILIARE  
 CASA A SCHIERA

Condizioni igieniche generali: sufficienti

Condizioni statiche generali: sufficienti

Dotazione di posteggi pertinenziali:

## Destinazione d'uso

A B

ACCESSORI RESIDENZA	<input type="radio"/>	<input checked="" type="radio"/>
RESIDENZA	<input type="radio"/>	<input checked="" type="radio"/>
ARTIGIANATO	<input type="radio"/>	<input checked="" type="radio"/>
INDUSTRIA	<input type="radio"/>	<input checked="" type="radio"/>
NEGOZI	<input type="radio"/>	<input checked="" type="radio"/>
DEPOSITI - MAGAZZINI	<input type="radio"/>	<input checked="" type="radio"/>
UFFICI PRIVATI	<input type="radio"/>	<input checked="" type="radio"/>
CREDITO ASSICURAZIONI	<input type="radio"/>	<input checked="" type="radio"/>
STUDI PROFESSIONALI	<input type="radio"/>	<input checked="" type="radio"/>
LOCALI DA SPETTACOLO	<input type="radio"/>	<input checked="" type="radio"/>
PUBBLICI ESERCIZI	<input type="radio"/>	<input checked="" type="radio"/>

## Destinazione d'uso

A B

ATTREZZATURE RICREATIVE	<input type="radio"/>	<input checked="" type="radio"/>
ISTRUZIONE	<input type="radio"/>	<input checked="" type="radio"/>
CULTURA POLITICA	<input type="radio"/>	<input checked="" type="radio"/>
UFFICI PUBBLICI	<input type="radio"/>	<input checked="" type="radio"/>
CULTO	<input checked="" type="radio"/>	<input checked="" type="radio"/>
SANITA'	<input type="radio"/>	<input checked="" type="radio"/>
ASSISTENZA	<input type="radio"/>	<input checked="" type="radio"/>
SICUREZZA	<input type="radio"/>	<input checked="" type="radio"/>
SPORT	<input type="radio"/>	<input checked="" type="radio"/>
IMPIANTI TECNOLOGICI	<input type="radio"/>	<input checked="" type="radio"/>
SERVIZI AGRICOLI	<input type="radio"/>	<input checked="" type="radio"/>

A = Prevalente

B = Altra significativa

## Elementi architettonici significativi

- |  |  |   |  |   |                                     |
|--|--|---|--|---|-------------------------------------|
| <input checked="" type="checkbox"/> Archi    | <input type="checkbox"/> Gronde              | <input type="checkbox"/> Coperture              | <input checked="" type="checkbox"/> Intonaco               | <input checked="" type="checkbox"/> Affreschi | <input type="checkbox"/> Inferriate |
| <input checked="" type="checkbox"/> Colonne  | <input checked="" type="checkbox"/> Portali  | <input type="checkbox"/> Infissi                | <input checked="" type="checkbox"/> Tinteggiature          |   | <input type="checkbox"/> Poggioli   |
| <input checked="" type="checkbox"/> Contorni | <input type="checkbox"/> Portici             | <input checked="" type="checkbox"/> Decorazioni | <input checked="" type="checkbox"/> Decorazioni pittoriche |   | <input type="checkbox"/> Abbaini    |
| <input type="checkbox"/> Cortili antichi     | <input checked="" type="checkbox"/> Murature | <input type="checkbox"/> Zoccolatura            | <input checked="" type="checkbox"/> Pavimentazioni         |   | <input type="checkbox"/> Parapetti  |

# SCHEDA DI ANALISI E PROGETTO DI TUTELA DEI NUCLEI DI ANTICA FORMAZIONE

Allegato al Piano delle Regole per il recupero, la tutela e la valorizzazione dei Nuclei di Antica Formazione

Località:	Isola	Isolato:	A	Link:	A_256
Indirizzo:					
Foglio:	31	Mappale:	A		

## Stato di conservazione

- INTEGRO
- POCO ALTERATO
- ALTERATO
- MOLTO ALTERATO
- RECENTE

## Valore architettonico

- NULLO
- MODESTO
- BUONO
- RILEVANTE

## Stato di dissesto

- NUMEROSE LESIONI
- POCHE LESIONI
- LESIONI NON PRESENTI

## Tipo di interesse

- STORICO
- ARCHITETTONICO
- TIPOLOGICO
- AMBIENTALE / DI CONTESTO
- NESSUNO, NEUTRO

### Interventi:

- Ripristinato     Trasformato     Ampliato

### Sottotetto

- DA RECUPERARE     GIA' RECUPERATO     NON PRESENTE

## Rilevanza paesistica

- NEGATIVO, CONTRASTANTE
- NEUTRO O SENZA RILIEVO
- COMPLEMENTARE AL PAESAGGIO
- CARATTERIZZANTI / SIGNIFICATIVI PER IL PAESAGGIO

## Interventi ammessi come da NORME del PdR

- 1 Livello     2 Livello     3 Livello     4 Livello     5 Livello

Note e prescrizioni aggiuntive:

## Estratto catastale:



## Fotografia:



# SCHEDA DI ANALISI E PROGETTO DI TUTELA DEI NUCLEI DI ANTICA FORMAZIONE

Allegato al Piano delle Regole per il recupero, la tutela e la valorizzazione dei Nuclei di Antica Formazione

Località:	Isola	Isolato:	A	Link:	A_257
Indirizzo:					
Foglio:	31	Mappale:	66		

Superficie coperta: 76

Numero di piani: 3

Volume stimato: 684

## Caratteristiche generali

- PERTINENZA  
 EDIFICIO PRINCIPALE

## Vincoli

- Nessun vincolo  
 Vincolo monumentale  
 Vincolo paesaggistico

## Categorie

- POPOLARE  CIVILE  
 ECONOMICA  LUSO

## Aree scoperte

- CORTILE  VERDE PRIVATO  DEPOSITO  
 GIARDINO  PARCHEGGIO  INCOLTO  
 NESSUNA  VERDE PUBBLICO

## Epoca di costruzione

- PRIMA DEL 1919  DOPO IL 1960  
 TRA IL 1919 ED IL 1945  DI EPOCA IGNOTA  
 TRA IL 1945 ED IL 1960

## Proprietà

- PRIVATA  
 PUBBLICA  
 MISTA

## Tipologia architettonica

- PALAZZO  
 FABBRICATO RURALE  
 CASA A CORTE  
 ED PUBBLICO/RELIGIOSO  
 CASA UNIFAMILIARE  
 CASA PLURIFAMILIARE  
 CASA A SCHIERA

Condizioni igieniche generali: buone

Condizioni statiche generali: buone

Dotazione di posteggi pertinenziali:

## Destinazione d'uso

	A	B
ACCESSORI RESIDENZA	<input type="radio"/>	<input checked="" type="radio"/>
RESIDENZA	<input checked="" type="radio"/>	<input type="radio"/>
ARTIGIANATO	<input type="radio"/>	<input type="radio"/>
INDUSTRIA	<input type="radio"/>	<input type="radio"/>
NEGOZI	<input type="radio"/>	<input type="radio"/>
DEPOSITI - MAGAZZINI	<input type="radio"/>	<input type="radio"/>
UFFICI PRIVATI	<input type="radio"/>	<input type="radio"/>
CREDITO ASSICURAZIONI	<input type="radio"/>	<input type="radio"/>
STUDI PROFESSIONALI	<input type="radio"/>	<input type="radio"/>
LOCALI DA SPETTACOLO	<input type="radio"/>	<input type="radio"/>
PUBBLICI ESERCIZI	<input type="radio"/>	<input type="radio"/>

## Destinazione d'uso

	A	B
ATTREZZATURE RICREATIVE	<input type="radio"/>	<input checked="" type="radio"/>
ISTRUZIONE	<input type="radio"/>	<input type="radio"/>
CULTURA POLITICA	<input type="radio"/>	<input type="radio"/>
UFFICI PUBBLICI	<input type="radio"/>	<input type="radio"/>
CULTO	<input type="radio"/>	<input type="radio"/>
SANITA'	<input type="radio"/>	<input type="radio"/>
ASSISTENZA	<input type="radio"/>	<input type="radio"/>
SICUREZZA	<input type="radio"/>	<input type="radio"/>
SPORT	<input type="radio"/>	<input type="radio"/>
IMPIANTI TECNOLOGICI	<input type="radio"/>	<input type="radio"/>
SERVIZI AGRICOLI	<input type="radio"/>	<input type="radio"/>

A = Prevalente

B = Altra significativa

## Elementi architettonici significativi

<input type="checkbox"/> Archi	<input type="checkbox"/> Gronde	<input type="checkbox"/> Coperture	<input type="checkbox"/> Intonaco	<input type="checkbox"/> Affreschi	<input type="checkbox"/> Inferriate
<input type="checkbox"/> Colonne	<input type="checkbox"/> Portali	<input type="checkbox"/> Infissi	<input type="checkbox"/> Tinteggiature	<input type="checkbox"/> Poggioli	
<input type="checkbox"/> Contorni	<input type="checkbox"/> Portici	<input type="checkbox"/> Decorazioni	<input type="checkbox"/> Decorazioni pittoriche	<input type="checkbox"/> Abbaini	
<input type="checkbox"/> Cortili antichi	<input checked="" type="checkbox"/> Murature	<input type="checkbox"/> Zoccolatura	<input type="checkbox"/> Pavimentazioni	<input type="checkbox"/> Parapetti	



# SCHEDA DI ANALISI E PROGETTO DI TUTELA DEI NUCLEI DI ANTICA FORMAZIONE

Allegato al Piano delle Regole per il recupero, la tutela e la valorizzazione dei Nuclei di Antica Formazione

Località:	Isola	Isolato:	A	Link:	A_257
Indirizzo:					
Foglio:	31	Mappale:	66		

## Stato di conservazione

- INTEGRO
- POCO ALTERATO
- ALTERATO
- MOLTO ALTERATO
- RECENTE

## Valore architettonico

- NULLO
- MODESTO
- BUONO
- RILEVANTE

## Stato di dissesto

- NUMEROSE LESIONI
- POCHE LESIONI
- LESIONI NON PRESENTI

## Tipo di interesse

- STORICO
- ARCHITETTONICO
- TIPOLOGICO
- AMBIENTALE / DI CONTESTO
- NESSUNO, NEUTRO

<b>Interventi:</b>	<input checked="" type="checkbox"/> Ripristinato	<input type="checkbox"/> Trasformato	<input type="checkbox"/> Ampliato
<b>Sottotetto</b>	<input type="radio"/> DA RECUPERARE	<input checked="" type="radio"/> GIA' RECUPERATO	<input type="radio"/> NON PRESENTE

## Rilevanza paesistica

- NEGATIVO, CONTRASTANTE
- NEUTRO O SENZA RILIEVO
- COMPLEMENTARE AL PAESAGGIO
- CARATTERIZZANTI / SIGNIFICATIVI PER IL PAESAGGIO

## Interventi ammessi come da NORME del PdR

- 1 Livello
- 2 Livello
- 3 Livello
- 4 Livello
- 5 Livello

<b>Note e prescrizioni aggiuntive:</b>	Non è ammessa la demolizione
--	------------------------------

## Estratto catastale:



## Fotografia:



# SCHEDA DI ANALISI E PROGETTO DI TUTELA DEI NUCLEI DI ANTICA FORMAZIONE

Allegato al Piano delle Regole per il recupero, la tutela e la valorizzazione dei Nuclei di Antica Formazione

Località:	Isola	Isolato:	A	Link:	A_258
Indirizzo:					
Foglio:	31	Mappale:	68		

Superficie coperta: 182

Numero di piani: 3

Volume stimato: 1638

## Caratteristiche generali

- PERTINENZA  
 EDIFICIO PRINCIPALE

## Vincoli

- Nessun vincolo  
 Vincolo monumentale  
 Vincolo paesaggistico

## Categorie

- POPOLARE       CIVILE  
 ECONOMICA       LUSO

## Aree scoperte

- CORTILE       VERDE PRIVATO       DEPOSITO  
 GIARDINO       PARCHEGGIO       INCOLTO  
 NESSUNA       VERDE PUBBLICO

## Epoca di costruzione

- PRIMA DEL 1919       DOPO IL 1960  
 TRA IL 1919 ED IL 1945       DI EPOCA IGNOTA  
 TRA IL 1945 ED IL 1960

## Proprietà

- PRIVATA  
 PUBBLICA  
 MISTA

## Tipologia architettonica

- PALAZZO  
 FABBRICATO RURALE  
 CASA A CORTE  
 ED PUBBLICO/RELIGIOSO  
 CASA UNIFAMILIARE  
 CASA PLURIFAMILIARE  
 CASA A SCHIERA

Condizioni igieniche generali: sufficienti

Condizioni statiche generali: sufficienti

Dotazione di posteggi pertinenziali:

## Destinazione d'uso

	A	B
ACCESSORI RESIDENZA	<input type="radio"/>	<input checked="" type="radio"/>
RESIDENZA	<input checked="" type="radio"/>	<input type="radio"/>
ARTIGIANATO	<input type="radio"/>	<input type="radio"/>
INDUSTRIA	<input type="radio"/>	<input type="radio"/>
NEGOZI	<input type="radio"/>	<input type="radio"/>
DEPOSITI - MAGAZZINI	<input type="radio"/>	<input type="radio"/>
UFFICI PRIVATI	<input type="radio"/>	<input type="radio"/>
CREDITO ASSICURAZIONI	<input type="radio"/>	<input type="radio"/>
STUDI PROFESSIONALI	<input type="radio"/>	<input type="radio"/>
LOCALI DA SPETTACOLO	<input type="radio"/>	<input type="radio"/>
PUBBLICI ESERCIZI	<input type="radio"/>	<input type="radio"/>

## Destinazione d'uso

	A	B
ATTREZZATURE RICREATIVE	<input type="radio"/>	<input checked="" type="radio"/>
ISTRUZIONE	<input type="radio"/>	<input type="radio"/>
CULTURA POLITICA	<input type="radio"/>	<input type="radio"/>
UFFICI PUBBLICI	<input type="radio"/>	<input type="radio"/>
CULTO	<input type="radio"/>	<input type="radio"/>
SANITA'	<input type="radio"/>	<input type="radio"/>
ASSISTENZA	<input type="radio"/>	<input type="radio"/>
SICUREZZA	<input type="radio"/>	<input type="radio"/>
SPORT	<input type="radio"/>	<input type="radio"/>
IMPIANTI TECNOLOGICI	<input type="radio"/>	<input type="radio"/>
SERVIZI AGRICOLI	<input type="radio"/>	<input type="radio"/>

A = Prevalente

B = Altra significativa

## Elementi architettonici significativi

<input type="checkbox"/> Archi	<input type="checkbox"/> Gronde	<input type="checkbox"/> Coperture	<input checked="" type="checkbox"/> Intonaco	<input type="checkbox"/> Affreschi	<input checked="" type="checkbox"/> Inferriate
<input type="checkbox"/> Colonne	<input checked="" type="checkbox"/> Portali	<input checked="" type="checkbox"/> Infissi	<input type="checkbox"/> Tinteggiature		<input type="checkbox"/> Poggioli
<input checked="" type="checkbox"/> Contorni	<input type="checkbox"/> Portici	<input type="checkbox"/> Decorazioni	<input type="checkbox"/> Decorazioni pittoriche		<input type="checkbox"/> Abbaini
<input checked="" type="checkbox"/> Cortili antichi	<input checked="" type="checkbox"/> Murature	<input type="checkbox"/> Zoccolatura	<input type="checkbox"/> Pavimentazioni		<input type="checkbox"/> Parapetti

# SCHEDA DI ANALISI E PROGETTO DI TUTELA DEI NUCLEI DI ANTICA FORMAZIONE

Allegato al Piano delle Regole per il recupero, la tutela e la valorizzazione dei Nuclei di Antica Formazione

Località:	Isola	Isolato:	A	Link:	A_258
Indirizzo:					
Foglio:	31	Mappale:	68		

## Stato di conservazione

- INTEGRO
- POCO ALTERATO
- ALTERATO
- MOLTO ALTERATO
- RECENTE

## Valore architettonico

- NULLO
- MODESTO
- BUONO
- RILEVANTE

## Stato di dissesto

- NUMEROSE LESIONI
- POCHE LESIONI
- LESIONI NON PRESENTI

## Tipo di interesse

- STORICO
- ARCHITETTONICO
- TIPOLOGICO
- AMBIENTALE / DI CONTESTO
- NESSUNO, NEUTRO

### Interventi:

- Ripristinato     Trasformato     Ampliato

### Sottotetto

- DA RECUPERARE     GIA' RECUPERATO     NON PRESENTE

## Rilevanza paesistica

- NEGATIVO, CONTRASTANTE
- NEUTRO O SENZA RILIEVO
- COMPLEMENTARE AL PAESAGGIO
- CARATTERIZZANTI / SIGNIFICATIVI PER IL PAESAGGIO

## Interventi ammessi come da NORME del PdR

- 1 Livello     2 Livello     3 Livello     4 Livello     5 Livello

### Note e prescrizioni aggiuntive:

Non è ammesso il sovralzo

## Estratto catastale:



## Fotografia:



# SCHEDA DI ANALISI E PROGETTO DI TUTELA DEI NUCLEI DI ANTICA FORMAZIONE

Allegato al Piano delle Regole per il recupero, la tutela e la valorizzazione dei Nuclei di Antica Formazione

Località:	Isola	Isolato:	A	Link:	A_259
Indirizzo:					
Foglio:	31	Mappale:	68		

Superficie coperta: 57

Numero di piani: 2

Volume stimato: 342

## Caratteristiche generali

- PERTINENZA  
 EDIFICIO PRINCIPALE

## Vincoli

- Nessun vincolo  
 Vincolo monumentale  
 Vincolo paesaggistico

## Categorie

- POPOLARE       CIVILE  
 ECONOMICA       LUSO

## Aree scoperte

- CORTILE       VERDE PRIVATO       DEPOSITO  
 GIARDINO       PARCHEGGIO       INCOLTO  
 NESSUNA       VERDE PUBBLICO

## Epoca di costruzione

- PRIMA DEL 1919       DOPO IL 1960  
 TRA IL 1919 ED IL 1945       DI EPOCA IGNOTA  
 TRA IL 1945 ED IL 1960

## Proprietà

- PRIVATA  
 PUBBLICA  
 MISTA

## Tipologia architettonica

- PALAZZO  
 FABBRICATO RURALE  
 CASA A CORTE  
 ED PUBBLICO/RELIGIOSO  
 CASA UNIFAMILIARE  
 CASA PLURIFAMILIARE  
 CASA A SCHIERA

Condizioni igieniche generali: sufficienti

Condizioni statiche generali: sufficienti

Dotazione di posteggi pertinenziali:

## Destinazione d'uso

	A	B
ACCESSORI RESIDENZA	<input type="radio"/>	<input checked="" type="radio"/>
RESIDENZA	<input checked="" type="radio"/>	<input type="radio"/>
ARTIGIANATO	<input type="radio"/>	<input type="radio"/>
INDUSTRIA	<input type="radio"/>	<input type="radio"/>
NEGOZI	<input type="radio"/>	<input type="radio"/>
DEPOSITI - MAGAZZINI	<input type="radio"/>	<input type="radio"/>
UFFICI PRIVATI	<input type="radio"/>	<input type="radio"/>
CREDITO ASSICURAZIONI	<input type="radio"/>	<input type="radio"/>
STUDI PROFESSIONALI	<input type="radio"/>	<input type="radio"/>
LOCALI DA SPETTACOLO	<input type="radio"/>	<input type="radio"/>
PUBBLICI ESERCIZI	<input type="radio"/>	<input type="radio"/>

## Destinazione d'uso

	A	B
ATTREZZATURE RICREATIVE	<input type="radio"/>	<input type="radio"/>
ISTRUZIONE	<input type="radio"/>	<input type="radio"/>
CULTURA POLITICA	<input type="radio"/>	<input type="radio"/>
UFFICI PUBBLICI	<input type="radio"/>	<input type="radio"/>
CULTO	<input type="radio"/>	<input type="radio"/>
SANITA'	<input type="radio"/>	<input type="radio"/>
ASSISTENZA	<input type="radio"/>	<input type="radio"/>
SICUREZZA	<input type="radio"/>	<input type="radio"/>
SPORT	<input type="radio"/>	<input type="radio"/>
IMPIANTI TECNOLOGICI	<input type="radio"/>	<input type="radio"/>
SERVIZI AGRICOLI	<input type="radio"/>	<input type="radio"/>

A = Prevalente

B = Altra significativa

## Elementi architettonici significativi

<input checked="" type="checkbox"/> Archi	<input type="checkbox"/> Gronde	<input type="checkbox"/> Coperture	<input type="checkbox"/> Intonaco	<input type="checkbox"/> Affreschi	<input type="checkbox"/> Inferriate
<input type="checkbox"/> Colonne	<input type="checkbox"/> Portali	<input checked="" type="checkbox"/> Infissi	<input type="checkbox"/> Tinteggiature	<input type="checkbox"/> Poggioli	
<input checked="" type="checkbox"/> Contorni	<input type="checkbox"/> Portici	<input type="checkbox"/> Decorazioni	<input type="checkbox"/> Decorazioni pittoriche	<input type="checkbox"/> Abbaini	
<input type="checkbox"/> Cortili antichi	<input checked="" type="checkbox"/> Murature	<input type="checkbox"/> Zoccolatura	<input type="checkbox"/> Pavimentazioni	<input type="checkbox"/> Parapetti	

# SCHEDA DI ANALISI E PROGETTO DI TUTELA DEI NUCLEI DI ANTICA FORMAZIONE

Allegato al Piano delle Regole per il recupero, la tutela e la valorizzazione dei Nuclei di Antica Formazione

Località:	Isola	Isolato:	A	Link:	A_259
Indirizzo:					
Foglio:	31	Mappale:	68		

## Stato di conservazione

INTEGRO  
 POCO ALTERATO  
 ALTERATO  
 MOLTO ALTERATO  
 RECENTE

## Valore architettonico

NULLO  
 MODESTO  
 BUONO  
 RILEVANTE

## Stato di dissesto

NUMEROSE LESIONI  
 POCHE LESIONI  
 LESIONI NON PRESENTI

## Tipo di interesse

STORICO  
 ARCHITETTONICO  
 TIPOLOGICO  
 AMBIENTALE / DI CONTESTO  
 NESSUNO, NEUTRO

## Interventi:

Ripristinato     Trasformato     Ampliato

## Sottotetto

DA RECUPERARE     GIA' RECUPERATO     NON PRESENTE

## Rilevanza paesistica

NEGATIVO, CONTRASTANTE     NEUTRO O SENZA RILIEVO     COMPLEMENTARE AL PAESAGGIO  
 CARATTERIZZANTI / SIGNIFICATIVI PER IL PAESAGGIO

## Interventi ammessi come da NORME del PdR

1 Livello     2 Livello     3 Livello     4 Livello     5 Livello

## Note e prescrizioni aggiuntive:

Si prescrive la conservazione di tutti gli elementi dell'edilizia storica consolidata

## Estratto catastale:



## Fotografia:



# SCHEDA DI ANALISI E PROGETTO DI TUTELA DEI NUCLEI DI ANTICA FORMAZIONE

Allegato al Piano delle Regole per il recupero, la tutela e la valorizzazione dei Nuclei di Antica Formazione

Località:	Isola	Isolato:	A	Link:	A_260
Indirizzo:					
Foglio:	31	Mappale:	69		

Superficie coperta: 34

Numero di piani: 2

Volume stimato: 204

## Caratteristiche generali

- PERTINENZA  
 EDIFICIO PRINCIPALE

## Vincoli

- Nessun vincolo  
 Vincolo monumentale  
 Vincolo paesaggistico

## Categorie

- POPOLARE  CIVILE  
 ECONOMICA  LUSO

## Aree scoperte

- CORTILE  VERDE PRIVATO  DEPOSITO  
 GIARDINO  PARCHEGGIO  INCOLTO  
 NESSUNA  VERDE PUBBLICO

## Epoca di costruzione

- PRIMA DEL 1919  DOPO IL 1960  
 TRA IL 1919 ED IL 1945  DI EPOCA IGNOTA  
 TRA IL 1945 ED IL 1960

## Proprietà

- PRIVATA  
 PUBBLICA  
 MISTA

## Tipologia architettonica

- PALAZZO  
 FABBRICATO RURALE  
 CASA A CORTE  
 ED PUBBLICO/RELIGIOSO  
 CASA UNIFAMILIARE  
 CASA PLURIFAMILIARE  
 CASA A SCHIERA

Condizioni igieniche generali: buone

Condizioni statiche generali: buone

Dotazione di posteggi pertinenziali:

## Destinazione d'uso

	A	B
ACCESSORI RESIDENZA	<input type="radio"/>	<input type="radio"/>
RESIDENZA	<input checked="" type="radio"/>	<input checked="" type="radio"/>
ARTIGIANATO	<input type="radio"/>	<input type="radio"/>
INDUSTRIA	<input type="radio"/>	<input type="radio"/>
NEGOZI	<input type="radio"/>	<input type="radio"/>
DEPOSITI - MAGAZZINI	<input type="radio"/>	<input type="radio"/>
UFFICI PRIVATI	<input type="radio"/>	<input type="radio"/>
CREDITO ASSICURAZIONI	<input type="radio"/>	<input type="radio"/>
STUDI PROFESSIONALI	<input type="radio"/>	<input type="radio"/>
LOCALI DA SPETTACOLO	<input type="radio"/>	<input type="radio"/>
PUBBLICI ESERCIZI	<input type="radio"/>	<input type="radio"/>

## Destinazione d'uso

	A	B
ATTREZZATURE RICREATIVE	<input type="radio"/>	<input type="radio"/>
ISTRUZIONE	<input type="radio"/>	<input type="radio"/>
CULTURA POLITICA	<input type="radio"/>	<input type="radio"/>
UFFICI PUBBLICI	<input type="radio"/>	<input type="radio"/>
CULTO	<input type="radio"/>	<input type="radio"/>
SANITA'	<input type="radio"/>	<input type="radio"/>
ASSISTENZA	<input type="radio"/>	<input type="radio"/>
SICUREZZA	<input type="radio"/>	<input type="radio"/>
SPORT	<input type="radio"/>	<input type="radio"/>
IMPIANTI TECNOLOGICI	<input type="radio"/>	<input type="radio"/>
SERVIZI AGRICOLI	<input type="radio"/>	<input type="radio"/>

A = Prevalente

B = Altra significativa

## Elementi architettonici significativi

<input type="checkbox"/> Archi	<input type="checkbox"/> Gronde	<input type="checkbox"/> Coperture	<input type="checkbox"/> Intonaco	<input type="checkbox"/> Affreschi	<input type="checkbox"/> Inferriate
<input type="checkbox"/> Colonne	<input type="checkbox"/> Portali	<input type="checkbox"/> Infissi	<input type="checkbox"/> Tinteggiature	<input type="checkbox"/> Poggioli	
<input checked="" type="checkbox"/> Contorni	<input type="checkbox"/> Portici	<input type="checkbox"/> Decorazioni	<input type="checkbox"/> Decorazioni pittoriche	<input type="checkbox"/> Abbaini	
<input type="checkbox"/> Cortili antichi	<input checked="" type="checkbox"/> Murature	<input type="checkbox"/> Zoccolatura	<input type="checkbox"/> Pavimentazioni	<input type="checkbox"/> Parapetti	

# SCHEDA DI ANALISI E PROGETTO DI TUTELA DEI NUCLEI DI ANTICA FORMAZIONE

Allegato al Piano delle Regole per il recupero, la tutela e la valorizzazione dei Nuclei di Antica Formazione

Località:	Isola	Isolato:	A	Link:	A_260
Indirizzo:					
Foglio:	31	Mappale:	69		

## Stato di conservazione

INTEGRO  
 POCO ALTERATO  
 ALTERATO  
 MOLTO ALTERATO  
 RECENTE

## Valore architettonico

NULLO  
 MODESTO  
 BUONO  
 RILEVANTE

## Stato di dissesto

NUMEROSE LESIONI  
 POCHE LESIONI  
 LESIONI NON PRESENTI

## Tipo di interesse

STORICO  
 ARCHITETTONICO  
 TIPOLOGICO  
 AMBIENTALE / DI CONTESTO  
 NESSUNO, NEUTRO

## Interventi:

Ripristinato     Trasformato     Ampliato

## Sottotetto

DA RECUPERARE     GIA' RECUPERATO     NON PRESENTE

## Rilevanza paesistica

NEGATIVO, CONTRASTANTE     NEUTRO O SENZA RILIEVO     COMPLEMENTARE AL PAESAGGIO  
 CARATTERIZZANTI / SIGNIFICATIVI PER IL PAESAGGIO

## Interventi ammessi come da NORME del PdR

1 Livello     2 Livello     3 Livello     4 Livello     5 Livello

## Note e prescrizioni aggiuntive:

Non è ammessa la demolizione

## Estratto catastale:



## Fotografia:



# SCHEDA DI ANALISI E PROGETTO DI TUTELA DEI NUCLEI DI ANTICA FORMAZIONE

Allegato al Piano delle Regole per il recupero, la tutela e la valorizzazione dei Nuclei di Antica Formazione

Località:	Isola	Isolato:	A	Link:	A_261
Indirizzo:					
Foglio:	31	Mappale:	70 - 75 - 76		

Superficie coperta: 139

Numero di piani: 3

Volume stimato: 1251

## Caratteristiche generali

- PERTINENZA  
 EDIFICIO PRINCIPALE

## Vincoli

- Nessun vincolo  
 Vincolo monumentale  
 Vincolo paesaggistico

## Categorie

- POPOLARE       CIVILE  
 ECONOMICA       LUSO

## Aree scoperte

- CORTILE       VERDE PRIVATO       DEPOSITO  
 GIARDINO       PARCHEGGIO       INCOLTO  
 NESSUNA       VERDE PUBBLICO

## Epoca di costruzione

- PRIMA DEL 1919       DOPO IL 1960  
 TRA IL 1919 ED IL 1945       DI EPOCA IGNOTA  
 TRA IL 1945 ED IL 1960

## Proprietà

- PRIVATA  
 PUBBLICA  
 MISTA

## Tipologia architettonica

- PALAZZO  
 FABBRICATO RURALE  
 CASA A CORTE  
 ED PUBBLICO/RELIGIOSO  
 CASA UNIFAMILIARE  
 CASA PLURIFAMILIARE  
 CASA A SCHIERA

Condizioni igieniche generali: buone

Condizioni statiche generali: buone

Dotazione di posteggi pertinenziali:

## Destinazione d'uso

	A	B
ACCESSORI RESIDENZA	<input type="radio"/>	<input type="radio"/>
RESIDENZA	<input checked="" type="radio"/>	<input type="radio"/>
ARTIGIANATO	<input type="radio"/>	<input type="radio"/>
INDUSTRIA	<input type="radio"/>	<input type="radio"/>
NEGOZI	<input type="radio"/>	<input type="radio"/>
DEPOSITI - MAGAZZINI	<input type="radio"/>	<input checked="" type="radio"/>
UFFICI PRIVATI	<input type="radio"/>	<input type="radio"/>
CREDITO ASSICURAZIONI	<input type="radio"/>	<input type="radio"/>
STUDI PROFESSIONALI	<input type="radio"/>	<input type="radio"/>
LOCALI DA SPETTACOLO	<input type="radio"/>	<input type="radio"/>
PUBBLICI ESERCIZI	<input type="radio"/>	<input type="radio"/>

## Destinazione d'uso

	A	B
ATTREZZATURE RICREATIVE	<input type="radio"/>	<input type="radio"/>
ISTRUZIONE	<input type="radio"/>	<input type="radio"/>
CULTURA POLITICA	<input type="radio"/>	<input type="radio"/>
UFFICI PUBBLICI	<input type="radio"/>	<input type="radio"/>
CULTO	<input type="radio"/>	<input type="radio"/>
SANITA'	<input type="radio"/>	<input type="radio"/>
ASSISTENZA	<input type="radio"/>	<input type="radio"/>
SICUREZZA	<input type="radio"/>	<input type="radio"/>
SPORT	<input type="radio"/>	<input type="radio"/>
IMPIANTI TECNOLOGICI	<input type="radio"/>	<input type="radio"/>
SERVIZI AGRICOLI	<input type="radio"/>	<input type="radio"/>

A = Prevalente

B = Altra significativa

## Elementi architettonici significativi

<input type="checkbox"/> Archi	<input type="checkbox"/> Gronde	<input type="checkbox"/> Coperture	<input type="checkbox"/> Intonaco	<input type="checkbox"/> Affreschi	<input type="checkbox"/> Inferriate
<input type="checkbox"/> Colonne	<input type="checkbox"/> Portali	<input type="checkbox"/> Infissi	<input type="checkbox"/> Tinteggiature	<input checked="" type="checkbox"/> Poggioli	
<input checked="" type="checkbox"/> Contorni	<input type="checkbox"/> Portici	<input type="checkbox"/> Decorazioni	<input type="checkbox"/> Decorazioni pittoriche	<input type="checkbox"/> Abbaini	
<input type="checkbox"/> Cortili antichi	<input checked="" type="checkbox"/> Murature	<input type="checkbox"/> Zoccolatura	<input type="checkbox"/> Pavimentazioni	<input checked="" type="checkbox"/> Parapetti	



# SCHEDA DI ANALISI E PROGETTO DI TUTELA DEI NUCLEI DI ANTICA FORMAZIONE

Allegato al Piano delle Regole per il recupero, la tutela e la valorizzazione dei Nuclei di Antica Formazione

Località:	Isola	Isolato:	A	Link:	A_261
Indirizzo:					
Foglio:	31	Mappale:	70 - 75 - 76		

## Stato di conservazione

INTEGRO  
 POCO ALTERATO  
 ALTERATO  
 MOLTO ALTERATO  
 RECENTE

## Valore architettonico

NULLO  
 MODESTO  
 BUONO  
 RILEVANTE

## Stato di dissesto

NUMEROSE LESIONI  
 POCHE LESIONI  
 LESIONI NON PRESENTI

## Tipo di interesse

STORICO  
 ARCHITETTONICO  
 TIPOLOGICO  
 AMBIENTALE / DI CONTESTO  
 NESSUNO, NEUTRO

## Interventi:

Ripristinato     Trasformato     Ampliato

## Sottotetto

DA RECUPERARE     GIA' RECUPERATO     NON PRESENTE

## Rilevanza paesistica

NEGATIVO, CONTRASTANTE     NEUTRO O SENZA RILIEVO     COMPLEMENTARE AL PAESAGGIO  
 CARATTERIZZANTI / SIGNIFICATIVI PER IL PAESAGGIO

## Interventi ammessi come da NORME del PdR

1 Livello     2 Livello     3 Livello     4 Livello     5 Livello

## Note e prescrizioni aggiuntive:

Non è ammessa la demolizione

## Estratto catastale:



## Fotografia:



# SCHEDA DI ANALISI E PROGETTO DI TUTELA DEI NUCLEI DI ANTICA FORMAZIONE

Allegato al Piano delle Regole per il recupero, la tutela e la valorizzazione dei Nuclei di Antica Formazione

Località:	Isola	Isolato:	A	Link:	A_262
Indirizzo:					
Foglio:	31	Mappale:	77		

Superficie coperta: 98

Numero di piani: 1

Volume stimato: 294

## Caratteristiche generali

- PERTINENZA  
 EDIFICIO PRINCIPALE

## Vincoli

- Nessun vincolo  
 Vincolo monumentale  
 Vincolo paesaggistico

## Categorie

- POPOLARE  CIVILE  
 ECONOMICA  LUSO

## Aree scoperte

- CORTILE  VERDE PRIVATO  DEPOSITO  
 GIARDINO  PARCHEGGIO  INCOLTO  
 NESSUNA  VERDE PUBBLICO

## Epoca di costruzione

- PRIMA DEL 1919  DOPO IL 1960  
 TRA IL 1919 ED IL 1945  DI EPOCA IGNOTA  
 TRA IL 1945 ED IL 1960

## Proprietà

- PRIVATA  
 PUBBLICA  
 MISTA

## Tipologia architettonica

- PALAZZO  
 FABBRICATO RURALE  
 CASA A CORTE  
 ED PUBBLICO/RELIGIOSO  
 CASA UNIFAMILIARE  
 CASA PLURIFAMILIARE  
 CASA A SCHIERA

Condizioni igieniche generali: insufficienti

Condizioni statiche generali: insufficienti

Dotazione di posteggi pertinenziali:

## Destinazione d'uso

	A	B
ACCESSORI RESIDENZA	<input type="radio"/>	<input type="radio"/>
RESIDENZA	<input checked="" type="radio"/>	<input type="radio"/>
ARTIGIANATO	<input type="radio"/>	<input type="radio"/>
INDUSTRIA	<input type="radio"/>	<input type="radio"/>
NEGOZI	<input type="radio"/>	<input type="radio"/>
DEPOSITI - MAGAZZINI	<input type="radio"/>	<input checked="" type="radio"/>
UFFICI PRIVATI	<input type="radio"/>	<input type="radio"/>
CREDITO ASSICURAZIONI	<input type="radio"/>	<input type="radio"/>
STUDI PROFESSIONALI	<input type="radio"/>	<input type="radio"/>
LOCALI DA SPETTACOLO	<input type="radio"/>	<input type="radio"/>
PUBBLICI ESERCIZI	<input type="radio"/>	<input type="radio"/>

## Destinazione d'uso

	A	B
ATTREZZATURE RICREATIVE	<input type="radio"/>	<input type="radio"/>
ISTRUZIONE	<input type="radio"/>	<input type="radio"/>
CULTURA POLITICA	<input type="radio"/>	<input type="radio"/>
UFFICI PUBBLICI	<input type="radio"/>	<input type="radio"/>
CULTO	<input type="radio"/>	<input type="radio"/>
SANITA'	<input type="radio"/>	<input type="radio"/>
ASSISTENZA	<input type="radio"/>	<input type="radio"/>
SICUREZZA	<input type="radio"/>	<input type="radio"/>
SPORT	<input type="radio"/>	<input type="radio"/>
IMPIANTI TECNOLOGICI	<input type="radio"/>	<input type="radio"/>
SERVIZI AGRICOLI	<input type="radio"/>	<input type="radio"/>

A = Prevalente

B = Altra significativa

## Elementi architettonici significativi

<input type="checkbox"/> Archi	<input type="checkbox"/> Gronde	<input type="checkbox"/> Coperture	<input type="checkbox"/> Intonaco	<input type="checkbox"/> Affreschi	<input type="checkbox"/> Inferriate
<input type="checkbox"/> Colonne	<input type="checkbox"/> Portali	<input type="checkbox"/> Infissi	<input type="checkbox"/> Tinteggiature	<input type="checkbox"/> Poggioli	
<input type="checkbox"/> Contorni	<input type="checkbox"/> Portici	<input type="checkbox"/> Decorazioni	<input type="checkbox"/> Decorazioni pittoriche	<input type="checkbox"/> Abbaini	
<input type="checkbox"/> Cortili antichi	<input type="checkbox"/> Murature	<input type="checkbox"/> Zoccolatura	<input type="checkbox"/> Pavimentazioni	<input type="checkbox"/> Parapetti	

# SCHEDA DI ANALISI E PROGETTO DI TUTELA DEI NUCLEI DI ANTICA FORMAZIONE

Allegato al Piano delle Regole per il recupero, la tutela e la valorizzazione dei Nuclei di Antica Formazione

Località:	Isola	Isolato:	A	Link:	A_262
Indirizzo:					
Foglio:	31	Mappale:	77		

## Stato di conservazione

- INTEGRO
- POCO ALTERATO
- ALTERATO
- MOLTO ALTERATO
- RECENTE

## Valore architettonico

- NULLO
- MODESTO
- BUONO
- RILEVANTE

## Stato di dissesto

- NUMEROSE LESIONI
- POCHE LESIONI
- LESIONI NON PRESENTI

## Tipo di interesse

- STORICO
- ARCHITETTONICO
- TIPOLOGICO
- AMBIENTALE / DI CONTESTO
- NESSUNO, NEUTRO

### Interventi:

- Ripristinato     Trasformato     Ampliato

### Sottotetto

- DA RECUPERARE     GIA' RECUPERATO     NON PRESENTE

## Rilevanza paesistica

- NEGATIVO, CONTRASTANTE
- NEUTRO O SENZA RILIEVO
- COMPLEMENTARE AL PAESAGGIO
- CARATTERIZZANTI / SIGNIFICATIVI PER IL PAESAGGIO

## Interventi ammessi come da NORME del PdR

- 1 Livello     2 Livello     3 Livello     4 Livello     5 Livello

Note e prescrizioni aggiuntive:

## Estratto catastale:



## Fotografia:



# SCHEDA DI ANALISI E PROGETTO DI TUTELA DEI NUCLEI DI ANTICA FORMAZIONE

Allegato al Piano delle Regole per il recupero, la tutela e la valorizzazione dei Nuclei di Antica Formazione

Località:	Isola	Isolato:	A	Link:	A_263
Indirizzo:					
Foglio:	31	Mappale:	78		

Superficie coperta: 40

Numero di piani: 2

Volume stimato: 240

## Caratteristiche generali

- PERTINENZA  
 EDIFICIO PRINCIPALE

## Vincoli

- Nessun vincolo  
 Vincolo monumentale  
 Vincolo paesaggistico

## Categorie

- POPOLARE       CIVILE  
 ECONOMICA       LUSO

## Aree scoperte

- CORTILE       VERDE PRIVATO       DEPOSITO  
 GIARDINO       PARCHEGGIO       INCOLTO  
 NESSUNA       VERDE PUBBLICO

## Epoca di costruzione

- PRIMA DEL 1919       DOPO IL 1960  
 TRA IL 1919 ED IL 1945       DI EPOCA IGNOTA  
 TRA IL 1945 ED IL 1960

## Proprietà

- PRIVATA  
 PUBBLICA  
 MISTA

## Tipologia architettonica

- PALAZZO  
 FABBRICATO RURALE  
 CASA A CORTE  
 ED PUBBLICO/RELIGIOSO  
 CASA UNIFAMILIARE  
 CASA PLURIFAMILIARE  
 CASA A SCHIERA

Condizioni igieniche generali: buone

Condizioni statiche generali: buone

Dotazione di posteggi pertinenziali:

## Destinazione d'uso

	A	B
ACCESSORI RESIDENZA	<input type="radio"/>	<input type="radio"/>
RESIDENZA	<input checked="" type="radio"/>	<input checked="" type="radio"/>
ARTIGIANATO	<input type="radio"/>	<input type="radio"/>
INDUSTRIA	<input type="radio"/>	<input type="radio"/>
NEGOZI	<input type="radio"/>	<input type="radio"/>
DEPOSITI - MAGAZZINI	<input type="radio"/>	<input type="radio"/>
UFFICI PRIVATI	<input type="radio"/>	<input type="radio"/>
CREDITO ASSICURAZIONI	<input type="radio"/>	<input type="radio"/>
STUDI PROFESSIONALI	<input type="radio"/>	<input type="radio"/>
LOCALI DA SPETTACOLO	<input type="radio"/>	<input type="radio"/>
PUBBLICI ESERCIZI	<input type="radio"/>	<input type="radio"/>

## Destinazione d'uso

	A	B
ATTREZZATURE RICREATIVE	<input type="radio"/>	<input type="radio"/>
ISTRUZIONE	<input type="radio"/>	<input type="radio"/>
CULTURA POLITICA	<input type="radio"/>	<input type="radio"/>
UFFICI PUBBLICI	<input type="radio"/>	<input type="radio"/>
CULTO	<input type="radio"/>	<input type="radio"/>
SANITA'	<input type="radio"/>	<input type="radio"/>
ASSISTENZA	<input type="radio"/>	<input type="radio"/>
SICUREZZA	<input type="radio"/>	<input type="radio"/>
SPORT	<input type="radio"/>	<input type="radio"/>
IMPIANTI TECNOLOGICI	<input type="radio"/>	<input type="radio"/>
SERVIZI AGRICOLI	<input type="radio"/>	<input type="radio"/>

A = Prevalente

B = Altra significativa

## Elementi architettonici significativi

<input type="checkbox"/> Archi	<input type="checkbox"/> Gronde	<input type="checkbox"/> Coperture	<input type="checkbox"/> Intonaco	<input type="checkbox"/> Affreschi	<input type="checkbox"/> Inferriate
<input type="checkbox"/> Colonne	<input type="checkbox"/> Portali	<input type="checkbox"/> Infissi	<input type="checkbox"/> Tinteggiature	<input type="checkbox"/> Poggioli	<input type="checkbox"/> Abbaini
<input type="checkbox"/> Contorni	<input type="checkbox"/> Portici	<input type="checkbox"/> Decorazioni	<input type="checkbox"/> Decorazioni pittoriche	<input type="checkbox"/> Parapetti	
<input type="checkbox"/> Cortili antichi	<input checked="" type="checkbox"/> Murature	<input type="checkbox"/> Zoccolatura	<input type="checkbox"/> Pavimentazioni		

# SCHEDA DI ANALISI E PROGETTO DI TUTELA DEI NUCLEI DI ANTICA FORMAZIONE

Allegato al Piano delle Regole per il recupero, la tutela e la valorizzazione dei Nuclei di Antica Formazione

Località:	Isola	Isolato:	A	Link:	A_263
Indirizzo:					
Foglio:	31	Mappale:	78		

## Stato di conservazione

INTEGRO  
 POCO ALTERATO  
 ALTERATO  
 MOLTO ALTERATO  
 RECENTE

## Valore architettonico

NULLO  
 MODESTO  
 BUONO  
 RILEVANTE

## Stato di dissesto

NUMEROSE LESIONI  
 POCHE LESIONI  
 LESIONI NON PRESENTI

## Tipo di interesse

STORICO  
 ARCHITETTONICO  
 TIPOLOGICO  
 AMBIENTALE / DI CONTESTO  
 NESSUNO, NEUTRO

<b>Interventi:</b>	<input checked="" type="checkbox"/> Ripristinato	<input type="checkbox"/> Trasformato	<input type="checkbox"/> Ampliato
<b>Sottotetto</b>	<input type="radio"/> DA RECUPERARE	<input checked="" type="radio"/> GIA' RECUPERATO	<input type="radio"/> NON PRESENTE

## Rilevanza paesistica

NEGATIVO, CONTRASTANTE  
 NEUTRO O SENZA RILIEVO  
 COMPLEMENTARE AL PAESAGGIO  
 CARATTERIZZANTI / SIGNIFICATIVI PER IL PAESAGGIO

## Interventi ammessi come da NORME del PdR

1 Livello   
  2 Livello   
  3 Livello   
  4 Livello   
  5 Livello

## Note e prescrizioni aggiuntive:

Non è ammessa la demolizione

## Estratto catastale:



## Fotografia:



# SCHEDA DI ANALISI E PROGETTO DI TUTELA DEI NUCLEI DI ANTICA FORMAZIONE

Allegato al Piano delle Regole per il recupero, la tutela e la valorizzazione dei Nuclei di Antica Formazione

Località:	Isola	Isolato:	A	Link:	A_264
Indirizzo:					
Foglio:	31	Mappale:	74		

Superficie coperta: 78

Numero di piani: 2

Volume stimato: 468

## Caratteristiche generali

- PERTINENZA  
 EDIFICIO PRINCIPALE

## Vincoli

- Nessun vincolo  
 Vincolo monumentale  
 Vincolo paesaggistico

## Categorie

- POPOLARE       CIVILE  
 ECONOMICA       LUSO

## Aree scoperte

- CORTILE       VERDE PRIVATO       DEPOSITO  
 GIARDINO       PARCHEGGIO       INCOLTO  
 NESSUNA       VERDE PUBBLICO

## Epoca di costruzione

- PRIMA DEL 1919       DOPO IL 1960  
 TRA IL 1919 ED IL 1945       DI EPOCA IGNOTA  
 TRA IL 1945 ED IL 1960

## Proprietà

- PRIVATA  
 PUBBLICA  
 MISTA

## Tipologia architettonica

- PALAZZO  
 FABBRICATO RURALE  
 CASA A CORTE  
 ED PUBBLICO/RELIGIOSO  
 CASA UNIFAMILIARE  
 CASA PLURIFAMILIARE  
 CASA A SCHIERA

Condizioni igieniche generali: buone

Condizioni statiche generali: buone

Dotazione di posteggi pertinenziali:

## Destinazione d'uso

A B

ACCESSORI RESIDENZA	<input type="radio"/>	<input type="radio"/>
RESIDENZA	<input checked="" type="radio"/>	<input checked="" type="radio"/>
ARTIGIANATO	<input type="radio"/>	<input type="radio"/>
INDUSTRIA	<input type="radio"/>	<input type="radio"/>
NEGOZI	<input type="radio"/>	<input type="radio"/>
DEPOSITI - MAGAZZINI	<input type="radio"/>	<input type="radio"/>
UFFICI PRIVATI	<input type="radio"/>	<input type="radio"/>
CREDITO ASSICURAZIONI	<input type="radio"/>	<input type="radio"/>
STUDI PROFESSIONALI	<input type="radio"/>	<input type="radio"/>
LOCALI DA SPETTACOLO	<input type="radio"/>	<input type="radio"/>
PUBBLICI ESERCIZI	<input type="radio"/>	<input type="radio"/>

## Destinazione d'uso

A B

ATTREZZATURE RICREATIVE	<input type="radio"/>	<input type="radio"/>
ISTRUZIONE	<input type="radio"/>	<input type="radio"/>
CULTURA POLITICA	<input type="radio"/>	<input type="radio"/>
UFFICI PUBBLICI	<input type="radio"/>	<input type="radio"/>
CULTO	<input type="radio"/>	<input type="radio"/>
SANITA'	<input type="radio"/>	<input type="radio"/>
ASSISTENZA	<input type="radio"/>	<input type="radio"/>
SICUREZZA	<input type="radio"/>	<input type="radio"/>
SPORT	<input type="radio"/>	<input type="radio"/>
IMPIANTI TECNOLOGICI	<input type="radio"/>	<input type="radio"/>
SERVIZI AGRICOLI	<input type="radio"/>	<input type="radio"/>

A = Prevalente

B = Altra  
significativa

## Elementi architettonici significativi

<input type="checkbox"/> Archi	<input type="checkbox"/> Gronde	<input type="checkbox"/> Coperture	<input type="checkbox"/> Intonaco	<input type="checkbox"/> Affreschi	<input type="checkbox"/> Inferriate
<input type="checkbox"/> Colonne	<input type="checkbox"/> Portali	<input type="checkbox"/> Infissi	<input type="checkbox"/> Tinteggiature		<input type="checkbox"/> Poggioli
<input type="checkbox"/> Contorni	<input type="checkbox"/> Portici	<input type="checkbox"/> Decorazioni	<input type="checkbox"/> Decorazioni pittoriche		<input type="checkbox"/> Abbaini
<input type="checkbox"/> Cortili antichi	<input checked="" type="checkbox"/> Murature	<input type="checkbox"/> Zoccolatura	<input type="checkbox"/> Pavimentazioni		<input type="checkbox"/> Parapetti

# SCHEDA DI ANALISI E PROGETTO DI TUTELA DEI NUCLEI DI ANTICA FORMAZIONE

Allegato al Piano delle Regole per il recupero, la tutela e la valorizzazione dei Nuclei di Antica Formazione

Località:	Isola	Isolato:	A	Link:	A_264
Indirizzo:					
Foglio:	31	Mappale:	74		

## Stato di conservazione

- INTEGRO
- POCO ALTERATO
- ALTERATO
- MOLTO ALTERATO
- RECENTE

## Valore architettonico

- NULLO
- MODESTO
- BUONO
- RILEVANTE

## Stato di dissesto

- NUMEROSE LESIONI
- POCHE LESIONI
- LESIONI NON PRESENTI

## Tipo di interesse

- STORICO
- ARCHITETTONICO
- TIPOLOGICO
- AMBIENTALE / DI CONTESTO
- NESSUNO, NEUTRO

### Interventi:

- Ripristinato
- Trasformato
- Ampliato

### Sottotetto

- DA RECUPERARE
- GIA' RECUPERATO
- NON PRESENTE

## Rilevanza paesistica

- NEGATIVO, CONTRASTANTE
- NEUTRO O SENZA RILIEVO
- COMPLEMENTARE AL PAESAGGIO
- CARATTERIZZANTI / SIGNIFICATIVI PER IL PAESAGGIO

## Interventi ammessi come da NORME del PdR

- 1 Livello
- 2 Livello
- 3 Livello
- 4 Livello
- 5 Livello

## Note e prescrizioni aggiuntive:

Non è ammessa la demolizione

## Estratto catastale:



## Fotografia:



# SCHEDA DI ANALISI E PROGETTO DI TUTELA DEI NUCLEI DI ANTICA FORMAZIONE

Allegato al Piano delle Regole per il recupero, la tutela e la valorizzazione dei Nuclei di Antica Formazione

Località:	Isola	Isolato:	A	Link:	A_265
Indirizzo:					
Foglio:	31	Mappale:	64		

Superficie coperta: 35

Numero di piani: 3

Volume stimato: 315

## Caratteristiche generali

- PERTINENZA  
 EDIFICIO PRINCIPALE

## Vincoli

- Nessun vincolo  
 Vincolo monumentale  
 Vincolo paesaggistico

## Categorie

- POPOLARE       CIVILE  
 ECONOMICA       LUSO

## Aree scoperte

- CORTILE       VERDE PRIVATO       DEPOSITO  
 GIARDINO       PARCHEGGIO       INCOLTO  
 NESSUNA       VERDE PUBBLICO

## Epoca di costruzione

- PRIMA DEL 1919       DOPO IL 1960  
 TRA IL 1919 ED IL 1945       DI EPOCA IGNOTA  
 TRA IL 1945 ED IL 1960

## Proprietà

- PRIVATA  
 PUBBLICA  
 MISTA

## Tipologia architettonica

- PALAZZO  
 FABBRICATO RURALE  
 CASA A CORTE  
 ED PUBBLICO/RELIGIOSO  
 CASA UNIFAMILIARE  
 CASA PLURIFAMILIARE  
 CASA A SCHIERA

Condizioni igieniche generali: sufficienti

Condizioni statiche generali: sufficienti

Dotazione di posteggi pertinenziali:

## Destinazione d'uso

	A	B
ACCESSORI RESIDENZA	<input type="radio"/>	<input type="radio"/>
RESIDENZA	<input checked="" type="radio"/>	<input checked="" type="radio"/>
ARTIGIANATO	<input type="radio"/>	<input type="radio"/>
INDUSTRIA	<input type="radio"/>	<input type="radio"/>
NEGOZI	<input type="radio"/>	<input type="radio"/>
DEPOSITI - MAGAZZINI	<input type="radio"/>	<input type="radio"/>
UFFICI PRIVATI	<input type="radio"/>	<input type="radio"/>
CREDITO ASSICURAZIONI	<input type="radio"/>	<input type="radio"/>
STUDI PROFESSIONALI	<input type="radio"/>	<input type="radio"/>
LOCALI DA SPETTACOLO	<input type="radio"/>	<input type="radio"/>
PUBBLICI ESERCIZI	<input type="radio"/>	<input type="radio"/>

## Destinazione d'uso

	A	B
ATTREZZATURE RICREATIVE	<input type="radio"/>	<input type="radio"/>
ISTRUZIONE	<input type="radio"/>	<input type="radio"/>
CULTURA POLITICA	<input type="radio"/>	<input type="radio"/>
UFFICI PUBBLICI	<input type="radio"/>	<input type="radio"/>
CULTO	<input type="radio"/>	<input type="radio"/>
SANITA'	<input type="radio"/>	<input type="radio"/>
ASSISTENZA	<input type="radio"/>	<input type="radio"/>
SICUREZZA	<input type="radio"/>	<input type="radio"/>
SPORT	<input type="radio"/>	<input type="radio"/>
IMPIANTI TECNOLOGICI	<input type="radio"/>	<input type="radio"/>
SERVIZI AGRICOLI	<input type="radio"/>	<input type="radio"/>

A = Prevalente

B = Altra significativa

## Elementi architettonici significativi

<input type="checkbox"/> Archi	<input type="checkbox"/> Gronde	<input type="checkbox"/> Coperture	<input type="checkbox"/> Intonaco	<input type="checkbox"/> Affreschi	<input type="checkbox"/> Inferriate
<input type="checkbox"/> Colonne	<input type="checkbox"/> Portali	<input type="checkbox"/> Infissi	<input type="checkbox"/> Tinteggiature	<input type="checkbox"/> Poggioli	
<input type="checkbox"/> Contorni	<input type="checkbox"/> Portici	<input type="checkbox"/> Decorazioni	<input type="checkbox"/> Decorazioni pittoriche	<input type="checkbox"/> Abbaini	
<input type="checkbox"/> Cortili antichi	<input type="checkbox"/> Murature	<input type="checkbox"/> Zoccolatura	<input type="checkbox"/> Pavimentazioni	<input type="checkbox"/> Parapetti	



# SCHEDA DI ANALISI E PROGETTO DI TUTELA DEI NUCLEI DI ANTICA FORMAZIONE

Allegato al Piano delle Regole per il recupero, la tutela e la valorizzazione dei Nuclei di Antica Formazione

Località:	Isola	Isolato:	A	Link:	A_265
Indirizzo:					
Foglio:	31	Mappale:	64		

## Stato di conservazione

INTEGRO  
 POCO ALTERATO  
 ALTERATO  
 MOLTO ALTERATO  
 RECENTE

## Valore architettonico

NULLO  
 MODESTO  
 BUONO  
 RILEVANTE

## Stato di dissesto

NUMEROSE LESIONI  
 POCHE LESIONI  
 LESIONI NON PRESENTI

## Tipo di interesse

STORICO  
 ARCHITETTONICO  
 TIPOLOGICO  
 AMBIENTALE / DI CONTESTO  
 NESSUNO, NEUTRO

**Interventi:**     Ripristinato     Trasformato     Ampliato

**Sottotetto**     DA RECUPERARE     GIA' RECUPERATO     NON PRESENTE

## Rilevanza paesistica

NEGATIVO, CONTRASTANTE     NEUTRO O SENZA RILIEVO     COMPLEMENTARE AL PAESAGGIO  
 CARATTERIZZANTI / SIGNIFICATIVI PER IL PAESAGGIO

## Interventi ammessi come da NORME del PdR

1 Livello     2 Livello     3 Livello     4 Livello     5 Livello

## Note e prescrizioni aggiuntive:

Non è ammessa la demolizione

## Estratto catastale:



## Fotografia:



# SCHEDA DI ANALISI E PROGETTO DI TUTELA DEI NUCLEI DI ANTICA FORMAZIONE

Allegato al Piano delle Regole per il recupero, la tutela e la valorizzazione dei Nuclei di Antica Formazione

Località:	Isola	Isolato:	A	Link:	A_266
Indirizzo:					
Foglio:	31	Mappale:	71 - 72		

Superficie coperta: 81

Numero di piani: 3

Volume stimato: 729

## Caratteristiche generali

- PERTINENZA  
 EDIFICIO PRINCIPALE

## Vincoli

- Nessun vincolo  
 Vincolo monumentale  
 Vincolo paesaggistico

## Categorie

- POPOLARE       CIVILE  
 ECONOMICA       LUSO

## Aree scoperte

- CORTILE       VERDE PRIVATO       DEPOSITO  
 GIARDINO       PARCHEGGIO       INCOLTO  
 NESSUNA       VERDE PUBBLICO

## Epoca di costruzione

- PRIMA DEL 1919       DOPO IL 1960  
 TRA IL 1919 ED IL 1945       DI EPOCA IGNOTA  
 TRA IL 1945 ED IL 1960

## Proprietà

- PRIVATA  
 PUBBLICA  
 MISTA

## Tipologia architettonica

- PALAZZO  
 FABBRICATO RURALE  
 CASA A CORTE  
 ED PUBBLICO/RELIGIOSO  
 CASA UNIFAMILIARE  
 CASA PLURIFAMILIARE  
 CASA A SCHIERA

Condizioni igieniche generali: buone

Condizioni statiche generali: buone

Dotazione di posteggi pertinenziali:

## Destinazione d'uso

	A	B
ACCESSORI RESIDENZA	<input type="radio"/>	<input type="radio"/>
RESIDENZA	<input checked="" type="radio"/>	<input type="radio"/>
ARTIGIANATO	<input type="radio"/>	<input type="radio"/>
INDUSTRIA	<input type="radio"/>	<input type="radio"/>
NEGOZI	<input type="radio"/>	<input type="radio"/>
DEPOSITI - MAGAZZINI	<input type="radio"/>	<input checked="" type="radio"/>
UFFICI PRIVATI	<input type="radio"/>	<input type="radio"/>
CREDITO ASSICURAZIONI	<input type="radio"/>	<input type="radio"/>
STUDI PROFESSIONALI	<input type="radio"/>	<input type="radio"/>
LOCALI DA SPETTACOLO	<input type="radio"/>	<input type="radio"/>
PUBBLICI ESERCIZI	<input type="radio"/>	<input type="radio"/>

## Destinazione d'uso

	A	B
ATTREZZATURE RICREATIVE	<input type="radio"/>	<input type="radio"/>
ISTRUZIONE	<input type="radio"/>	<input type="radio"/>
CULTURA POLITICA	<input type="radio"/>	<input type="radio"/>
UFFICI PUBBLICI	<input type="radio"/>	<input type="radio"/>
CULTO	<input type="radio"/>	<input type="radio"/>
SANITA'	<input type="radio"/>	<input type="radio"/>
ASSISTENZA	<input type="radio"/>	<input type="radio"/>
SICUREZZA	<input type="radio"/>	<input type="radio"/>
SPORT	<input type="radio"/>	<input type="radio"/>
IMPIANTI TECNOLOGICI	<input type="radio"/>	<input type="radio"/>
SERVIZI AGRICOLI	<input type="radio"/>	<input type="radio"/>

A = Prevalente

B = Altra significativa

## Elementi architettonici significativi

<input type="checkbox"/> Archi	<input type="checkbox"/> Gronde	<input type="checkbox"/> Coperture	<input type="checkbox"/> Intonaco	<input type="checkbox"/> Affreschi	<input type="checkbox"/> Inferriate
<input type="checkbox"/> Colonne	<input type="checkbox"/> Portali	<input type="checkbox"/> Infissi	<input type="checkbox"/> Tinteggiature	<input type="checkbox"/> Poggioli	<input type="checkbox"/> Abbaini
<input type="checkbox"/> Contorni	<input type="checkbox"/> Portici	<input type="checkbox"/> Decorazioni	<input type="checkbox"/> Decorazioni pittoriche	<input type="checkbox"/> Parapetti	
<input type="checkbox"/> Cortili antichi	<input checked="" type="checkbox"/> Murature	<input type="checkbox"/> Zoccolatura	<input type="checkbox"/> Pavimentazioni		

# SCHEDA DI ANALISI E PROGETTO DI TUTELA DEI NUCLEI DI ANTICA FORMAZIONE

Allegato al Piano delle Regole per il recupero, la tutela e la valorizzazione dei Nuclei di Antica Formazione

Località:	Isola	Isolato:	A	Link:	A_266
Indirizzo:					
Foglio:	31	Mappale:	71 - 72		

## Stato di conservazione

INTEGRO  
 POCO ALTERATO  
 ALTERATO  
 MOLTO ALTERATO  
 RECENTE

## Valore architettonico

NULLO  
 MODESTO  
 BUONO  
 RILEVANTE

## Stato di dissesto

NUMEROSE LESIONI  
 POCHE LESIONI  
 LESIONI NON PRESENTI

## Tipo di interesse

STORICO  
 ARCHITETTONICO  
 TIPOLOGICO  
 AMBIENTALE / DI CONTESTO  
 NESSUNO, NEUTRO

## Interventi:

Ripristinato     Trasformato     Ampliato

## Sottotetto

DA RECUPERARE     GIA' RECUPERATO     NON PRESENTE

## Rilevanza paesistica

NEGATIVO, CONTRASTANTE     NEUTRO O SENZA RILIEVO     COMPLEMENTARE AL PAESAGGIO  
 CARATTERIZZANTI / SIGNIFICATIVI PER IL PAESAGGIO

## Interventi ammessi come da NORME del PdR

1 Livello     2 Livello     3 Livello     4 Livello     5 Livello

## Note e prescrizioni aggiuntive:

Non è ammessa la demolizione

## Estratto catastale:



## Fotografia:



# SCHEDA DI ANALISI E PROGETTO DI TUTELA DEI NUCLEI DI ANTICA FORMAZIONE

Allegato al Piano delle Regole per il recupero, la tutela e la valorizzazione dei Nuclei di Antica Formazione

Località:	Isola	Isolato:	A	Link:	A_267
Indirizzo:					
Foglio:	31	Mappale:	87 - 99 - 101 - 102 - 103 - 104		

Superficie coperta: 2195

Numero di piani: 1

Volume stimato: 6585

## Caratteristiche generali

- PERTINENZA  
 EDIFICIO PRINCIPALE

## Vincoli

- Nessun vincolo  
 Vincolo monumentale  
 Vincolo paesaggistico

## Categorie

- POPOLARE       CIVILE  
 ECONOMICA       LUSO

## Aree scoperte

- CORTILE       VERDE PRIVATO       DEPOSITO  
 GIARDINO       PARCHEGGIO       INCOLTO  
 NESSUNA       VERDE PUBBLICO

## Epoca di costruzione

- PRIMA DEL 1919       DOPO IL 1960  
 TRA IL 1919 ED IL 1945       DI EPOCA IGNOTA  
 TRA IL 1945 ED IL 1960

## Proprietà

- PRIVATA  
 PUBBLICA  
 MISTA

## Tipologia architettonica

- PALAZZO  
 FABBRICATO RURALE  
 CASA A CORTE  
 ED PUBBLICO/RELIGIOSO  
 CASA UNIFAMILIARE  
 CASA PLURIFAMILIARE  
 CASA A SCHIERA

Condizioni igieniche generali: insufficienti

Condizioni statiche generali: insufficienti

Dotazione di posteggi pertinenziali:

## Destinazione d'uso

A B

ACCESSORI RESIDENZA	<input type="radio"/>	<input type="radio"/>
RESIDENZA	<input type="radio"/>	<input type="radio"/>
ARTIGIANATO	<input type="radio"/>	<input type="radio"/>
INDUSTRIA	<input checked="" type="radio"/>	<input checked="" type="radio"/>
NEGOZI	<input type="radio"/>	<input type="radio"/>
DEPOSITI - MAGAZZINI	<input type="radio"/>	<input type="radio"/>
UFFICI PRIVATI	<input type="radio"/>	<input type="radio"/>
CREDITO ASSICURAZIONI	<input type="radio"/>	<input type="radio"/>
STUDI PROFESSIONALI	<input type="radio"/>	<input type="radio"/>
LOCALI DA SPETTACOLO	<input type="radio"/>	<input type="radio"/>
PUBBLICI ESERCIZI	<input type="radio"/>	<input type="radio"/>

## Destinazione d'uso

A B

ATTREZZATURE RICREATIVE	<input type="radio"/>	<input type="radio"/>
ISTRUZIONE	<input type="radio"/>	<input type="radio"/>
CULTURA POLITICA	<input type="radio"/>	<input type="radio"/>
UFFICI PUBBLICI	<input type="radio"/>	<input type="radio"/>
CULTO	<input type="radio"/>	<input type="radio"/>
SANITA'	<input type="radio"/>	<input type="radio"/>
ASSISTENZA	<input type="radio"/>	<input type="radio"/>
SICUREZZA	<input type="radio"/>	<input type="radio"/>
SPORT	<input type="radio"/>	<input type="radio"/>
IMPIANTI TECNOLOGICI	<input type="radio"/>	<input type="radio"/>
SERVIZI AGRICOLI	<input type="radio"/>	<input type="radio"/>

A = Prevalente

B = Altra  
significativa

## Elementi architettonici significativi

<input type="checkbox"/> Archi	<input checked="" type="checkbox"/> Gronde	<input type="checkbox"/> Coperture	<input type="checkbox"/> Intonaco	<input type="checkbox"/> Affreschi	<input checked="" type="checkbox"/> Inferriate
<input type="checkbox"/> Colonne	<input type="checkbox"/> Portali	<input checked="" type="checkbox"/> Infissi	<input checked="" type="checkbox"/> Tinteggiature		<input type="checkbox"/> Poggioli
<input checked="" type="checkbox"/> Contorni	<input type="checkbox"/> Portici	<input checked="" type="checkbox"/> Decorazioni	<input type="checkbox"/> Decorazioni pittoriche		<input type="checkbox"/> Abbaini
<input type="checkbox"/> Cortili antichi	<input checked="" type="checkbox"/> Murature	<input type="checkbox"/> Zoccolatura	<input type="checkbox"/> Pavimentazioni		<input type="checkbox"/> Parapetti

# SCHEDA DI ANALISI E PROGETTO DI TUTELA DEI NUCLEI DI ANTICA FORMAZIONE

Allegato al Piano delle Regole per il recupero, la tutela e la valorizzazione dei Nuclei di Antica Formazione

Località:	Isola	Isolato:	A	Link:	A_267
Indirizzo:					
Foglio:	31	Mappale:	87 - 99 - 101 - 102 - 103 - 104		

## Stato di conservazione

- INTEGRO
- POCO ALTERATO
- ALTERATO
- MOLTO ALTERATO
- RECENTE

## Valore architettonico

- NULLO
- MODESTO
- BUONO
- RILEVANTE

## Stato di dissesto

- NUMEROSE LESIONI
- POCHE LESIONI
- LESIONI NON PRESENTI

## Tipo di interesse

- STORICO
- ARCHITETTONICO
- TIPOLOGICO
- AMBIENTALE / DI CONTESTO
- NESSUNO, NEUTRO

## Interventi:

- Ripristinato
- Trasformato
- Ampliato

## Sottotetto

- DA RECUPERARE
- GIA' RECUPERATO
- NON PRESENTE

## Rilevanza paesistica

- NEGATIVO, CONTRASTANTE
- NEUTRO O SENZA RILIEVO
- COMPLEMENTARE AL PAESAGGIO
- CARATTERIZZANTI / SIGNIFICATIVI PER IL PAESAGGIO

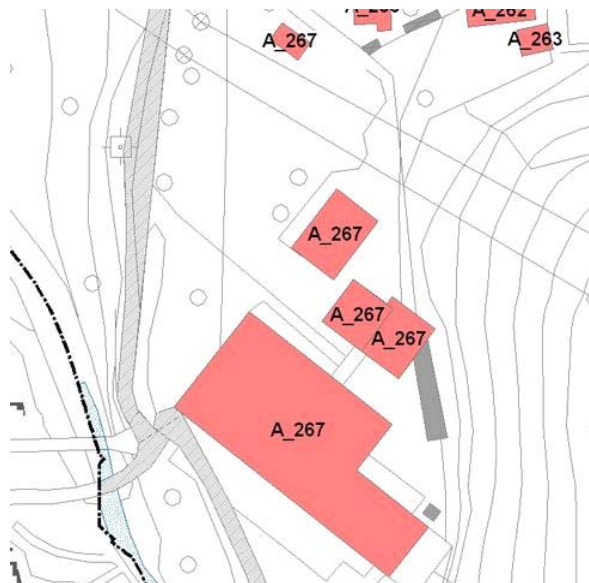
## Interventi ammessi come da NORME del PdR

- 1 Livello
- 2 Livello
- 3 Livello
- 4 Livello
- 5 Livello

## Note e prescrizioni aggiuntive:

Non è ammessa la demolizione

## Estratto catastale:



## Fotografia:



# SCHEDA DI ANALISI E PROGETTO DI TUTELA DEI NUCLEI DI ANTICA FORMAZIONE

Allegato al Piano delle Regole per il recupero, la tutela e la valorizzazione dei Nuclei di Antica Formazione

Località:	Isola	Isolato:	A	Link:	A_268
Indirizzo:					
Foglio:	31	Mappale:	110 - 111		

Superficie coperta: 134

Numero di piani: 3

Volume stimato: 1206

## Caratteristiche generali

- PERTINENZA  
 EDIFICIO PRINCIPALE

## Vincoli

- Nessun vincolo  
 Vincolo monumentale  
 Vincolo paesaggistico

## Categorie

- POPOLARE       CIVILE  
 ECONOMICA       LUSO

## Aree scoperte

- CORTILE       VERDE PRIVATO       DEPOSITO  
 GIARDINO       PARCHEGGIO       INCOLTO  
 NESSUNA       VERDE PUBBLICO

## Epoca di costruzione

- PRIMA DEL 1919       DOPO IL 1960  
 TRA IL 1919 ED IL 1945       DI EPOCA IGNOTA  
 TRA IL 1945 ED IL 1960

## Proprietà

- PRIVATA  
 PUBBLICA  
 MISTA

## Tipologia architettonica

- PALAZZO  
 FABBRICATO RURALE  
 CASA A CORTE  
 ED PUBBLICO/RELIGIOSO  
 CASA UNIFAMILIARE  
 CASA PLURIFAMILIARE  
 CASA A SCHIERA

Condizioni igieniche generali: insufficienti

Condizioni statiche generali: insufficienti

Dotazione di posteggi pertinenziali:

## Destinazione d'uso

	A	B
ACCESSORI RESIDENZA	<input type="radio"/>	<input type="radio"/>
RESIDENZA	<input checked="" type="radio"/>	<input type="radio"/>
ARTIGIANATO	<input type="radio"/>	<input type="radio"/>
INDUSTRIA	<input type="radio"/>	<input type="radio"/>
NEGOZI	<input type="radio"/>	<input type="radio"/>
DEPOSITI - MAGAZZINI	<input type="radio"/>	<input checked="" type="radio"/>
UFFICI PRIVATI	<input type="radio"/>	<input type="radio"/>
CREDITO ASSICURAZIONI	<input type="radio"/>	<input type="radio"/>
STUDI PROFESSIONALI	<input type="radio"/>	<input type="radio"/>
LOCALI DA SPETTACOLO	<input type="radio"/>	<input type="radio"/>
PUBBLICI ESERCIZI	<input type="radio"/>	<input type="radio"/>

## Destinazione d'uso

	A	B
ATTREZZATURE RICREATIVE	<input type="radio"/>	<input type="radio"/>
ISTRUZIONE	<input type="radio"/>	<input type="radio"/>
CULTURA POLITICA	<input type="radio"/>	<input type="radio"/>
UFFICI PUBBLICI	<input type="radio"/>	<input type="radio"/>
CULTO	<input type="radio"/>	<input type="radio"/>
SANITA'	<input type="radio"/>	<input type="radio"/>
ASSISTENZA	<input type="radio"/>	<input type="radio"/>
SICUREZZA	<input type="radio"/>	<input type="radio"/>
SPORT	<input type="radio"/>	<input type="radio"/>
IMPIANTI TECNOLOGICI	<input type="radio"/>	<input type="radio"/>
SERVIZI AGRICOLI	<input type="radio"/>	<input type="radio"/>

A = Prevalente

B = Altra significativa

## Elementi architettonici significativi

<input type="checkbox"/> Archi	<input type="checkbox"/> Gronde	<input type="checkbox"/> Coperture	<input type="checkbox"/> Intonaco	<input type="checkbox"/> Affreschi	<input type="checkbox"/> Inferriate
<input type="checkbox"/> Colonne	<input type="checkbox"/> Portali	<input type="checkbox"/> Infissi	<input type="checkbox"/> Tinteggiature	<input checked="" type="checkbox"/> Poggioli	<input type="checkbox"/> Abbaini
<input checked="" type="checkbox"/> Contorni	<input type="checkbox"/> Portici	<input type="checkbox"/> Decorazioni	<input type="checkbox"/> Decorazioni pittoriche	<input type="checkbox"/> Parapetti	
<input type="checkbox"/> Cortili antichi	<input checked="" type="checkbox"/> Murature	<input type="checkbox"/> Zoccolatura	<input type="checkbox"/> Pavimentazioni		

# SCHEDA DI ANALISI E PROGETTO DI TUTELA DEI NUCLEI DI ANTICA FORMAZIONE

Allegato al Piano delle Regole per il recupero, la tutela e la valorizzazione dei Nuclei di Antica Formazione

Località:	Isola	Isolato:	A	Link:	A_268
Indirizzo:					
Foglio:	31	Mappale:	110 - 111		

## Stato di conservazione

- INTEGRO
- POCO ALTERATO
- ALTERATO
- MOLTO ALTERATO
- RECENTE

## Valore architettonico

- NULLO
- MODESTO
- BUONO
- RILEVANTE

## Stato di dissesto

- NUMEROSE LESIONI
- POCHE LESIONI
- LESIONI NON PRESENTI

## Tipo di interesse

- STORICO
- ARCHITETTONICO
- TIPOLOGICO
- AMBIENTALE / DI CONTESTO
- NESSUNO, NEUTRO

### Interventi:

- Ripristinato     Trasformato     Ampliato

### Sottotetto

- DA RECUPERARE     GIA' RECUPERATO     NON PRESENTE

## Rilevanza paesistica

- NEGATIVO, CONTRASTANTE
- NEUTRO O SENZA RILIEVO
- COMPLEMENTARE AL PAESAGGIO
- CARATTERIZZANTI / SIGNIFICATIVI PER IL PAESAGGIO

## Interventi ammessi come da NORME del PdR

- 1 Livello     2 Livello     3 Livello     4 Livello     5 Livello

### Note e prescrizioni aggiuntive:

Non è ammessa la demolizione

## Estratto catastale:



## Fotografia:



# SCHEDA DI ANALISI E PROGETTO DI TUTELA DEI NUCLEI DI ANTICA FORMAZIONE

Allegato al Piano delle Regole per il recupero, la tutela e la valorizzazione dei Nuclei di Antica Formazione

Località: Cedegolo	Isolato: A	Link: A_276
Indirizzo:		
Foglio:	Mappale:	

Superficie coperta: 92

Numero di piani: 4

Volume stimato: 1104

## Caratteristiche generali

- PERTINENZA  
 EDIFICIO PRINCIPALE

## Vincoli

- Nessun vincolo  
 Vincolo monumentale  
 Vincolo paesaggistico

## Categorie

- POPOLARE  CIVILE  
 ECONOMICA  LUSO

## Aree scoperte

- CORTILE  VERDE PRIVATO  DEPOSITO  
 GIARDINO  PARCHEGGIO  INCOLTO  
 NESSUNA  VERDE PUBBLICO

## Epoca di costruzione

- PRIMA DEL 1919  DOPO IL 1960  
 TRA IL 1919 ED IL 1945  DI EPOCA IGNOTA  
 TRA IL 1945 ED IL 1960

## Proprietà

- PRIVATA  
 PUBBLICA  
 MISTA

## Tipologia architettonica

- PALAZZO  
 FABBRICATO RURALE  
 CASA A CORTE  
 ED PUBBLICO/RELIGIOSO  
 CASA UNIFAMILIARE  
 CASA PLURIFAMILIARE  
 CASA A SCHIERA

Condizioni igieniche generali: buone

Condizioni statiche generali: buone

Dotazione di posteggi pertinenziali:

## Destinazione d'uso

	A	B
ACCESSORI RESIDENZA	<input type="radio"/>	<input type="radio"/>
RESIDENZA	<input checked="" type="radio"/>	<input checked="" type="radio"/>
ARTIGIANATO	<input type="radio"/>	<input type="radio"/>
INDUSTRIA	<input type="radio"/>	<input type="radio"/>
NEGOZI	<input type="radio"/>	<input type="radio"/>
DEPOSITI - MAGAZZINI	<input type="radio"/>	<input type="radio"/>
UFFICI PRIVATI	<input type="radio"/>	<input type="radio"/>
CREDITO ASSICURAZIONI	<input type="radio"/>	<input type="radio"/>
STUDI PROFESSIONALI	<input type="radio"/>	<input type="radio"/>
LOCALI DA SPETTACOLO	<input type="radio"/>	<input type="radio"/>
PUBBLICI ESERCIZI	<input type="radio"/>	<input type="radio"/>

## Destinazione d'uso

	A	B
ATTREZZATURE RICREATIVE	<input type="radio"/>	<input type="radio"/>
ISTRUZIONE	<input type="radio"/>	<input type="radio"/>
CULTURA POLITICA	<input type="radio"/>	<input type="radio"/>
UFFICI PUBBLICI	<input type="radio"/>	<input type="radio"/>
CULTO	<input type="radio"/>	<input type="radio"/>
SANITA'	<input type="radio"/>	<input type="radio"/>
ASSISTENZA	<input type="radio"/>	<input type="radio"/>
SICUREZZA	<input type="radio"/>	<input type="radio"/>
SPORT	<input type="radio"/>	<input type="radio"/>
IMPIANTI TECNOLOGICI	<input type="radio"/>	<input type="radio"/>
SERVIZI AGRICOLI	<input type="radio"/>	<input type="radio"/>

A = Prevalente

B = Altra significativa

## Elementi architettonici significativi

<input type="checkbox"/> Archi	<input type="checkbox"/> Gronde	<input type="checkbox"/> Coperture	<input type="checkbox"/> Intonaco	<input type="checkbox"/> Affreschi	<input type="checkbox"/> Inferriate
<input type="checkbox"/> Colonne	<input type="checkbox"/> Portali	<input type="checkbox"/> Infissi	<input type="checkbox"/> Tinteggiature	<input type="checkbox"/> Poggioli	
<input type="checkbox"/> Contorni	<input type="checkbox"/> Portici	<input type="checkbox"/> Decorazioni	<input type="checkbox"/> Decorazioni pittoriche	<input type="checkbox"/> Abbaini	
<input type="checkbox"/> Cortili antichi	<input type="checkbox"/> Murature	<input type="checkbox"/> Zoccolatura	<input type="checkbox"/> Pavimentazioni	<input type="checkbox"/> Parapetti	



# SCHEDA DI ANALISI E PROGETTO DI TUTELA DEI NUCLEI DI ANTICA FORMAZIONE

Allegato al Piano delle Regole per il recupero, la tutela e la valorizzazione dei Nuclei di Antica Formazione

Località:	Cedegolo	Isolato:	A	Link:	A_276
Indirizzo:					
Foglio:	Mappale:				

## Stato di conservazione

- INTEGRO
- POCO ALTERATO
- ALTERATO
- MOLTO ALTERATO
- RECENTE

## Valore architettonico

- NULLO
- MODESTO
- BUONO
- RILEVANTE

## Stato di dissesto

- NUMEROSE LESIONI
- POCHE LESIONI
- LESIONI NON PRESENTI

## Tipo di interesse

- STORICO
- ARCHITETTONICO
- TIPOLOGICO
- AMBIENTALE / DI CONTESTO
- NESSUNO, NEUTRO

## Interventi:

- Ripristinato
- Trasformato
- Ampliato

## Sottotetto

- DA RECUPERARE
- GIA' RECUPERATO
- NON PRESENTE

## Rilevanza paesistica

- NEGATIVO, CONTRASTANTE
- NEUTRO O SENZA RILIEVO
- COMPLEMENTARE AL PAESAGGIO
- CARATTERIZZANTI / SIGNIFICATIVI PER IL PAESAGGIO

## Interventi ammessi come da NORME del PdR

- 1 Livello
- 2 Livello
- 3 Livello
- 4 Livello
- 5 Livello

Note e prescrizioni aggiuntive:

## Estratto catastale:



## Fotografia:



# SCHEDA DI ANALISI E PROGETTO DI TUTELA DEI NUCLEI DI ANTICA FORMAZIONE

Allegato al Piano delle Regole per il recupero, la tutela e la valorizzazione dei Nuclei di Antica Formazione

Località: Cedegolo	Isolato: A	Link: A_277
Indirizzo:		
Foglio:	Mappale:	

Superficie coperta: 47

Numero di piani: 2

Volume stimato: 282

## Caratteristiche generali

- PERTINENZA  
 EDIFICIO PRINCIPALE

## Vincoli

- Nessun vincolo  
 Vincolo monumentale  
 Vincolo paesaggistico

## Categorie

- POPOLARE  CIVILE  
 ECONOMICA  LUSO

## Aree scoperte

- CORTILE  VERDE PRIVATO  DEPOSITO  
 GIARDINO  PARCHEGGIO  INCOLTO  
 NESSUNA  VERDE PUBBLICO

## Epoca di costruzione

- PRIMA DEL 1919  DOPO IL 1960  
 TRA IL 1919 ED IL 1945  DI EPOCA IGNOTA  
 TRA IL 1945 ED IL 1960

## Proprietà

- PRIVATA  
 PUBBLICA  
 MISTA

## Tipologia architettonica

- PALAZZO  
 FABBRICATO RURALE  
 CASA A CORTE  
 ED PUBBLICO/RELIGIOSO  
 CASA UNIFAMILIARE  
 CASA PLURIFAMILIARE  
 CASA A SCHIERA

Condizioni igieniche generali: sufficienti

Condizioni statiche generali: sufficienti

Dotazione di posteggi pertinenziali:

## Destinazione d'uso

	A	B
ACCESSORI RESIDENZA	<input checked="" type="radio"/>	<input checked="" type="radio"/>
RESIDENZA	<input type="radio"/>	<input type="radio"/>
ARTIGIANATO	<input type="radio"/>	<input type="radio"/>
INDUSTRIA	<input type="radio"/>	<input type="radio"/>
NEGOZI	<input type="radio"/>	<input type="radio"/>
DEPOSITI - MAGAZZINI	<input type="radio"/>	<input type="radio"/>
UFFICI PRIVATI	<input type="radio"/>	<input type="radio"/>
CREDITO ASSICURAZIONI	<input type="radio"/>	<input type="radio"/>
STUDI PROFESSIONALI	<input type="radio"/>	<input type="radio"/>
LOCALI DA SPETTACOLO	<input type="radio"/>	<input type="radio"/>
PUBBLICI ESERCIZI	<input type="radio"/>	<input type="radio"/>

## Destinazione d'uso

	A	B
ATTREZZATURE RICREATIVE	<input type="radio"/>	<input type="radio"/>
ISTRUZIONE	<input type="radio"/>	<input type="radio"/>
CULTURA POLITICA	<input type="radio"/>	<input type="radio"/>
UFFICI PUBBLICI	<input type="radio"/>	<input type="radio"/>
CULTO	<input type="radio"/>	<input type="radio"/>
SANITA'	<input type="radio"/>	<input type="radio"/>
ASSISTENZA	<input type="radio"/>	<input type="radio"/>
SICUREZZA	<input type="radio"/>	<input type="radio"/>
SPORT	<input type="radio"/>	<input type="radio"/>
IMPIANTI TECNOLOGICI	<input type="radio"/>	<input type="radio"/>
SERVIZI AGRICOLI	<input type="radio"/>	<input type="radio"/>

A = Prevalente

B = Altra  
significativa

## Elementi architettonici significativi

<input type="checkbox"/> Archi	<input type="checkbox"/> Gronde	<input type="checkbox"/> Coperture	<input type="checkbox"/> Intonaco	<input type="checkbox"/> Affreschi	<input type="checkbox"/> Inferriate
<input type="checkbox"/> Colonne	<input type="checkbox"/> Portali	<input type="checkbox"/> Infissi	<input type="checkbox"/> Tinteggiature	<input type="checkbox"/> Poggioli	
<input type="checkbox"/> Contorni	<input type="checkbox"/> Portici	<input type="checkbox"/> Decorazioni	<input type="checkbox"/> Decorazioni pittoriche	<input type="checkbox"/> Abbaini	
<input type="checkbox"/> Cortili antichi	<input type="checkbox"/> Murature	<input type="checkbox"/> Zoccolatura	<input type="checkbox"/> Pavimentazioni	<input type="checkbox"/> Parapetti	

# SCHEDA DI ANALISI E PROGETTO DI TUTELA DEI NUCLEI DI ANTICA FORMAZIONE

Allegato al Piano delle Regole per il recupero, la tutela e la valorizzazione dei Nuclei di Antica Formazione

Località:	Cedegolo	Isolato:	A	Link:	A_277
Indirizzo:					
Foglio:	Mappale:				

## Stato di conservazione

- INTEGRO
- POCO ALTERATO
- ALTERATO
- MOLTO ALTERATO
- RECENTE

## Valore architettonico

- NULLO
- MODESTO
- BUONO
- RILEVANTE

## Stato di dissesto

- NUMEROSE LESIONI
- POCHE LESIONI
- LESIONI NON PRESENTI

## Tipo di interesse

- STORICO
- ARCHITETTONICO
- TIPOLOGICO
- AMBIENTALE / DI CONTESTO
- NESSUNO, NEUTRO

## Interventi:

 Ripristinato Trasformato Ampliato

## Sottotetto

 DA RECUPERARE GIA' RECUPERATO NON PRESENTE

## Rilevanza paesistica

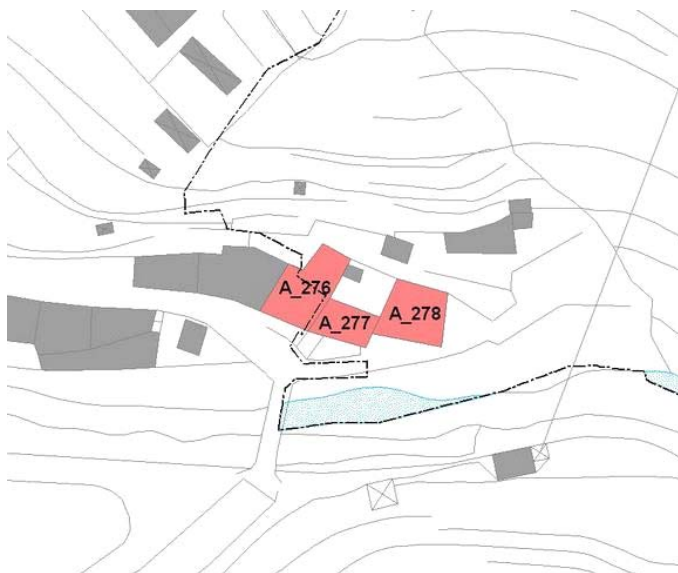
- NEGATIVO, CONTRASTANTE
- NEUTRO O SENZA RILIEVO
- COMPLEMENTARE AL PAESAGGIO
- CARATTERIZZANTI / SIGNIFICATIVI PER IL PAESAGGIO

## Interventi ammessi come da NORME del PdR

 1 Livello 2 Livello 3 Livello 4 Livello 5 Livello

Note e prescrizioni aggiuntive:

## Estratto catastale:



## Fotografia:



# SCHEDA DI ANALISI E PROGETTO DI TUTELA DEI NUCLEI DI ANTICA FORMAZIONE

Allegato al Piano delle Regole per il recupero, la tutela e la valorizzazione dei Nuclei di Antica Formazione

Località: Cedegolo	Isolato: A	Link: A_278
Indirizzo:		
Foglio:	Mappale:	

Superficie coperta: 81

Numero di piani: 2

Volume stimato: 486

## Caratteristiche generali

- PERTINENZA  
 EDIFICIO PRINCIPALE

## Vincoli

- Nessun vincolo  
 Vincolo monumentale  
 Vincolo paesaggistico

## Categorie

- POPOLARE  CIVILE  
 ECONOMICA  LUSO

## Aree scoperte

- CORTILE  VERDE PRIVATO  DEPOSITO  
 GIARDINO  PARCHEGGIO  INCOLTO  
 NESSUNA  VERDE PUBBLICO

## Epoca di costruzione

- PRIMA DEL 1919  DOPO IL 1960  
 TRA IL 1919 ED IL 1945  DI EPOCA IGNOTA  
 TRA IL 1945 ED IL 1960

## Proprietà

- PRIVATA  
 PUBBLICA  
 MISTA

## Tipologia architettonica

- PALAZZO  
 FABBRICATO RURALE  
 CASA A CORTE  
 ED PUBBLICO/RELIGIOSO  
 CASA UNIFAMILIARE  
 CASA PLURIFAMILIARE  
 CASA A SCHIERA

Condizioni igieniche generali: buone

Condizioni statiche generali: buone

Dotazione di posteggi pertinenziali:

## Destinazione d'uso

	A	B
ACCESSORI RESIDENZA	<input type="radio"/>	<input type="radio"/>
RESIDENZA	<input checked="" type="radio"/>	<input checked="" type="radio"/>
ARTIGIANATO	<input type="radio"/>	<input type="radio"/>
INDUSTRIA	<input type="radio"/>	<input type="radio"/>
NEGOZI	<input type="radio"/>	<input type="radio"/>
DEPOSITI - MAGAZZINI	<input type="radio"/>	<input type="radio"/>
UFFICI PRIVATI	<input type="radio"/>	<input type="radio"/>
CREDITO ASSICURAZIONI	<input type="radio"/>	<input type="radio"/>
STUDI PROFESSIONALI	<input type="radio"/>	<input type="radio"/>
LOCALI DA SPETTACOLO	<input type="radio"/>	<input type="radio"/>
PUBBLICI ESERCIZI	<input type="radio"/>	<input type="radio"/>

## Destinazione d'uso

	A	B
ATTREZZATURE RICREATIVE	<input type="radio"/>	<input type="radio"/>
ISTRUZIONE	<input type="radio"/>	<input type="radio"/>
CULTURA POLITICA	<input type="radio"/>	<input type="radio"/>
UFFICI PUBBLICI	<input type="radio"/>	<input type="radio"/>
CULTO	<input type="radio"/>	<input type="radio"/>
SANITA'	<input type="radio"/>	<input type="radio"/>
ASSISTENZA	<input type="radio"/>	<input type="radio"/>
SICUREZZA	<input type="radio"/>	<input type="radio"/>
SPORT	<input type="radio"/>	<input type="radio"/>
IMPIANTI TECNOLOGICI	<input type="radio"/>	<input type="radio"/>
SERVIZI AGRICOLI	<input type="radio"/>	<input type="radio"/>

A = Prevalente

B = Altra significativa

## Elementi architettonici significativi

<input type="checkbox"/> Archi	<input type="checkbox"/> Gronde	<input type="checkbox"/> Coperture	<input type="checkbox"/> Intonaco	<input type="checkbox"/> Affreschi	<input type="checkbox"/> Inferriate
<input type="checkbox"/> Colonne	<input type="checkbox"/> Portali	<input type="checkbox"/> Infissi	<input type="checkbox"/> Tinteggiature	<input type="checkbox"/> Poggioli	
<input type="checkbox"/> Contorni	<input type="checkbox"/> Portici	<input type="checkbox"/> Decorazioni	<input type="checkbox"/> Decorazioni pittoriche	<input type="checkbox"/> Abbaini	
<input type="checkbox"/> Cortili antichi	<input type="checkbox"/> Murature	<input type="checkbox"/> Zoccolatura	<input type="checkbox"/> Pavimentazioni	<input type="checkbox"/> Parapetti	

# SCHEDA DI ANALISI E PROGETTO DI TUTELA DEI NUCLEI DI ANTICA FORMAZIONE

Allegato al Piano delle Regole per il recupero, la tutela e la valorizzazione dei Nuclei di Antica Formazione

Località:	Cedegolo	Isolato:	A	Link:	A_278
Indirizzo:					
Foglio:	Mappale:				

## Stato di conservazione

- INTEGRO
- POCO ALTERATO
- ALTERATO
- MOLTO ALTERATO
- RECENTE

## Valore architettonico

- NULLO
- MODESTO
- BUONO
- RILEVANTE

## Stato di dissesto

- NUMEROSE LESIONI
- POCHE LESIONI
- LESIONI NON PRESENTI

## Tipo di interesse

- STORICO
- ARCHITETTONICO
- TIPOLOGICO
- AMBIENTALE / DI CONTESTO
- NESSUNO, NEUTRO

## Interventi:

- Ripristinato
- Trasformato
- Ampliato

## Sottotetto

- DA RECUPERARE
- GIA' RECUPERATO
- NON PRESENTE

## Rilevanza paesistica

- NEGATIVO, CONTRASTANTE
- NEUTRO O SENZA RILIEVO
- COMPLEMENTARE AL PAESAGGIO
- CARATTERIZZANTI / SIGNIFICATIVI PER IL PAESAGGIO

## Interventi ammessi come da NORME del PdR

- 1 Livello
- 2 Livello
- 3 Livello
- 4 Livello
- 5 Livello

Note e prescrizioni aggiuntive:

## Estratto catastale:



## Fotografia:

