

Comune di CEVO



Piano di Governo del Territorio

Piano dei Servizi

Adozione: Delibera del Consiglio Comunale n. 30 del 27/12/2012

Approvazione: Delibera del Consiglio Comunale n. 14 del 18/07/2013

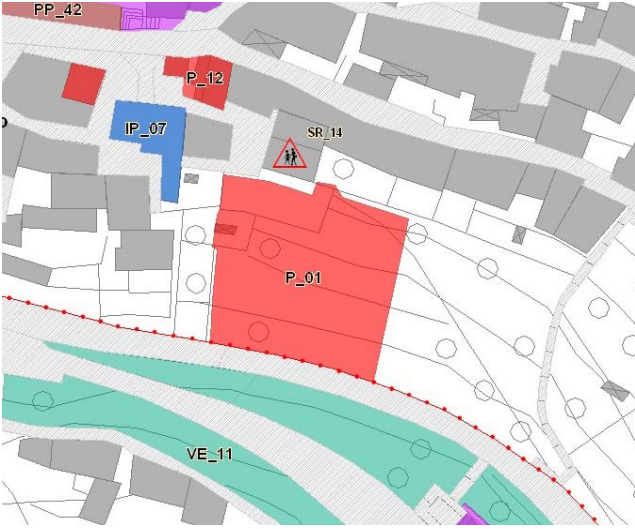

PS2



Inventario dei servizi di progetto

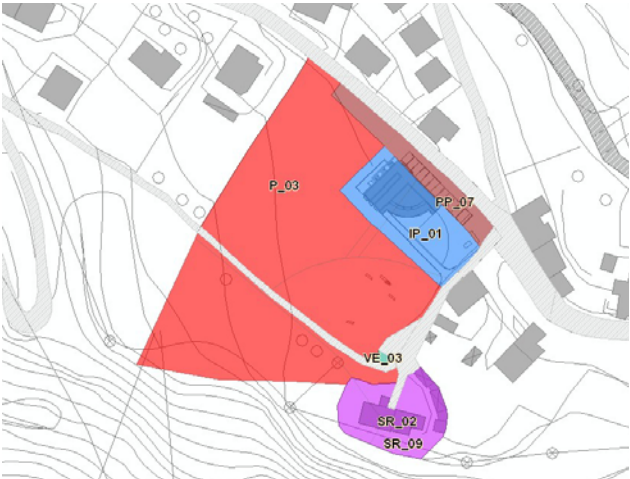

Architetto Fausto Bianchi



Studio Tecnico Arch. Fausto Bianchi
via Sala 38 - 25048 Edolo (BS)
tel. 0364 73207 - fax. 0364 71156

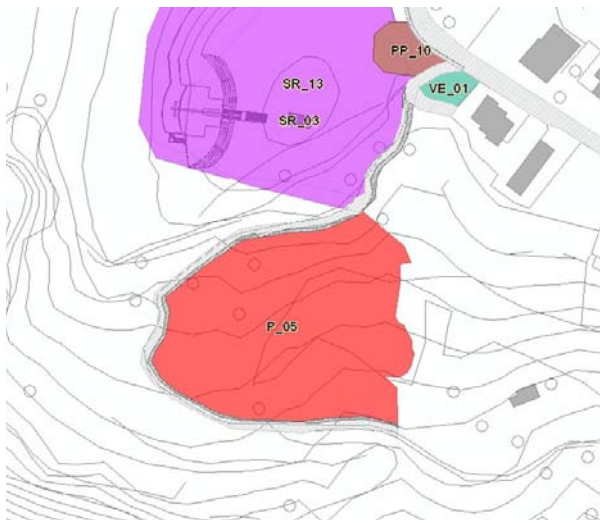


Progettista: arch. Fausto Bianchi
Coordinamento Generale P.G.T.: pian. Fabio Maffezzoni
Collaboratori: geom. Giovanni Bornatici

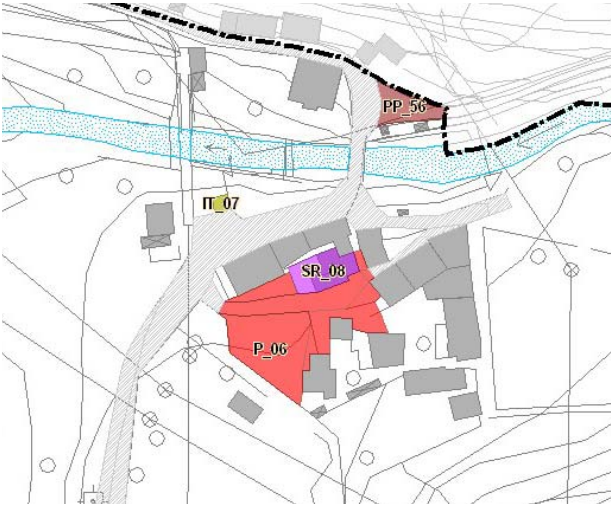

Identificativo:		P_01
		
Identificazione		
	Paese:	Cevo
	Indirizzo:	Via Roma
Dati		
	Superficie lotto:	1180 mq.
	Slp del servizio:	mq.
Prescrizioni		
Realizzazione parco giochi e parcheggi		



Identificativo:		P_02
		
Identificazione		
		Paese: Cevo
		Località: Ragù
Dati		
		Superficie lotto: 242 mq.
		Slp del servizio: mq.
Prescrizioni		
Verde di arredo e parcheggi		



Identificativo:		P_03
		
Identificazione		
		Paese: Andrista
		Indirizzo:
Dati		
		Superficie lotto: 6229 mq.
		Slp del servizio: mq.
Prescrizioni		
Realizzazione Parco comunale		

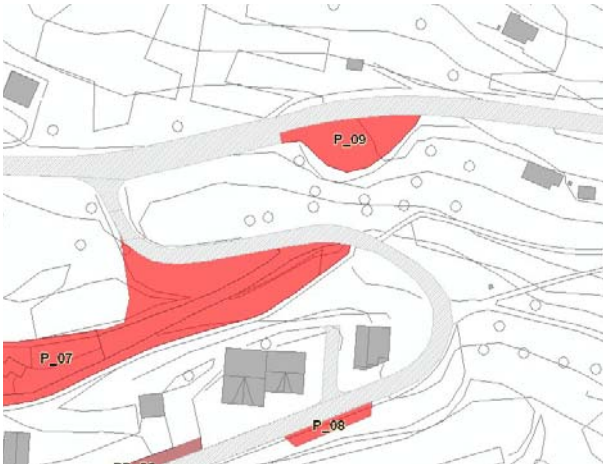

Identificativo:		P_04
		
Identificazione		
		Paese: Cevo
		Indirizzo: Via Marconi – Via Pineta
Dati		
		Superficie lotto: 1544 mq.
		Slp del servizio: mq.
Prescrizioni		
Verde di arredo		

Identificativo:		P_05
		
Identificazione		
		Paese: Cevo
		Indirizzo: dosso dell' Androla
Dati		
		Superficie lotto: 4661mq.
		Slp del servizio: mq.
Prescrizioni		
Casa del pellegrino in realizzazione		
		

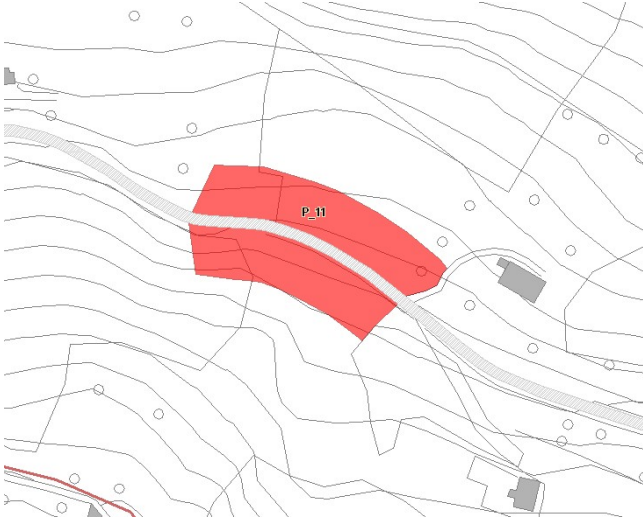

Identificativo:		P_06
		
Identificazione		
Paese:		Isola
Indirizzo:		
Dati		
Superficie lotto:		818 mq.
Slp del servizio:		mq.
Prescrizioni		
Realizzazione nuova Piazza		

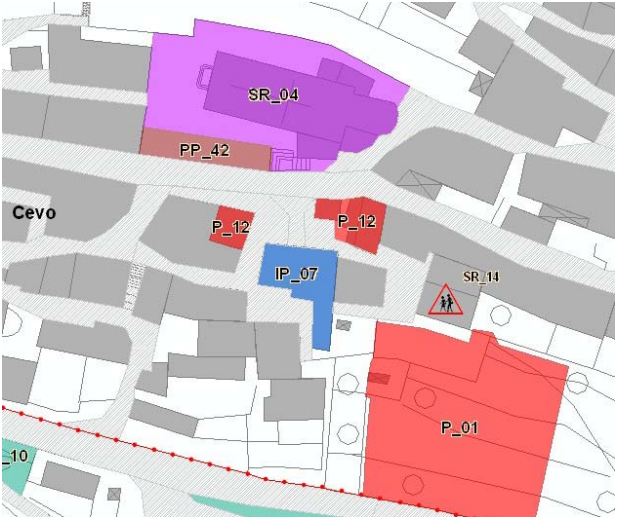

Identificativo:		P_07
		
Identificazione		
		Paese: Cevo
		Indirizzo: Località Canneto
Dati		
		Superficie lotto: 3707 mq.
		Slp del servizio: mq.
Prescrizioni		
Realizzazione area ecologica comunale		

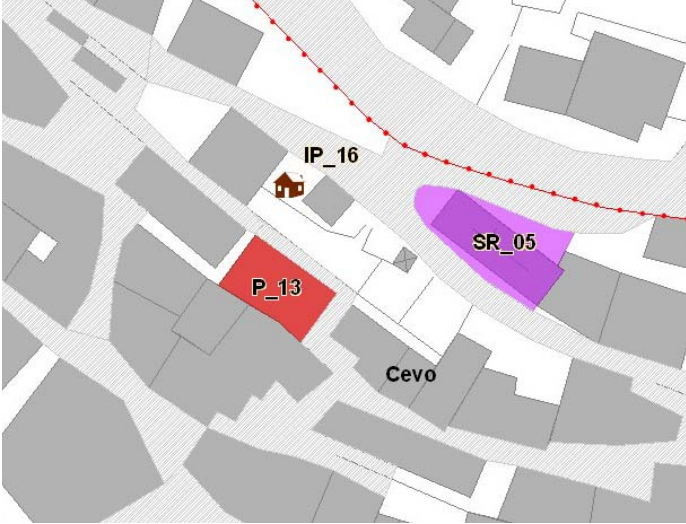

Identificativo:		P_08
		
Identificazione		
	Paese:	Cevo
	Indirizzo:	Località Canneto
Dati		
	Superficie lotto:	169 mq.
	Slp del servizio:	mq.
Prescrizioni		
Realizzazione parcheggio		

Identificativo:		P_09
		
Identificazione		
	Paese:	Cevo
	Indirizzo:	Località Canneto
Dati		
	Superficie lotto:	667 mq.
	Slp del servizio:	mq.
Prescrizioni		
Realizzazione parcheggio		

Identificativo:		P_10
Identificazione		
		Paese: Cevo
		Indirizzo:
Dati		
		Superficie lotto: 1101 mq.
		Slp del servizio: mq.
Prescrizioni		
Realizzazione parcheggio		

Identificativo:		P_11
		
Identificazione		
		Paese: Cevo
		Indirizzo:
Dati		
		Superficie lotto: 3594 mq.
		Slp del servizio: mq.
Prescrizioni		
Realizzazione parcheggio		

Identificativo:		P_12
		
Identificazione		
Paese:	Cevo	
Indirizzo:	Via Trieste	
Dati		
Superficie lotto:	147 mq.	
Slp del servizio:	mq.	
Prescrizioni		
Recupero per spazi museali, aggregativi e piazza		

Identificativo:		P_13
		
Identificazione		
Paese:	Cevo	
Indirizzo:		
Dati		
Superficie lotto:	83 mq.	
Slp del servizio:	mq.	
Prescrizioni		
Fabbricato di testimonianza rurale		