



 Regione Lombardia
 
 Provincia di Brescia
Comune di CEVO

**STUDIO GEOLOGICO A SUPPORTO
 DEL PIANO DI GOVERNO DEL TERRITORIO**

 L.R. 12 del 11 marzo 2005
 aggiornamento dello studio geologico preesistente
 per la sola componente sismica di cui alla D.G.R. 28 maggio 2008, n.8/7374









N°TAVOLA
07.B Carta del dissesto
 con legenda uniformata PAI- Cevo Sud

| | | | | | | | |
|--|---------|-------|---------------|--------------|-------------|-------------|--|
| Scala: | 1:10000 | Data: | Novembre 2012 | N° progetto: | 1202252 | Redatto da: | |
| <small>Approvazioni e autorizzazioni amministrative</small> | C | Data | Descrizione | Redatto | Controllato | Approvato | |
| | D | | | | | | |
| | E | | | | | | |
| | F | | | | | | |

I professionisti:
 Dr. Geol. Luca Maffeo Albertelli

 Ufficio: Via Montegrappa, 41 - 25060 Rogno (BG) Tel. e fax 035 4340011
 Sede amministrativa: Piazza Mercato, 3 - 25051 Codogno (BS)
 Tel. e fax 035 4340011 - C.F. e P.I.: 02 179 480 981
 www.cogeo.info
 e-mail: cogeo@cogeo.info
 ISO 9001 CERTIFICATA

GEOLOGIA - GEOTECNICA - GEOLOGIA AMBIENTALE INDAGINI GEOTECNICHE E GEOGNOSTICHE

- Legenda**
-  Confine comunale
 -  Ca- Conoidi attiva
 -  Cn- Conoidi protetta
 -  Ee- Pericolosità molto elevata di esondazione
 -  Em- Pericolosità moderata di esondazione
 -  Fa- Frana attiva
 -  Fq- Frana quiescente
 -  Fs- Frana stabilizzata
 - Ve- Pericolosità molto elevata per valanga
 - Vm- Pericolosità media per valanga
 - ! Fa- Frana attiva non localizzata

