

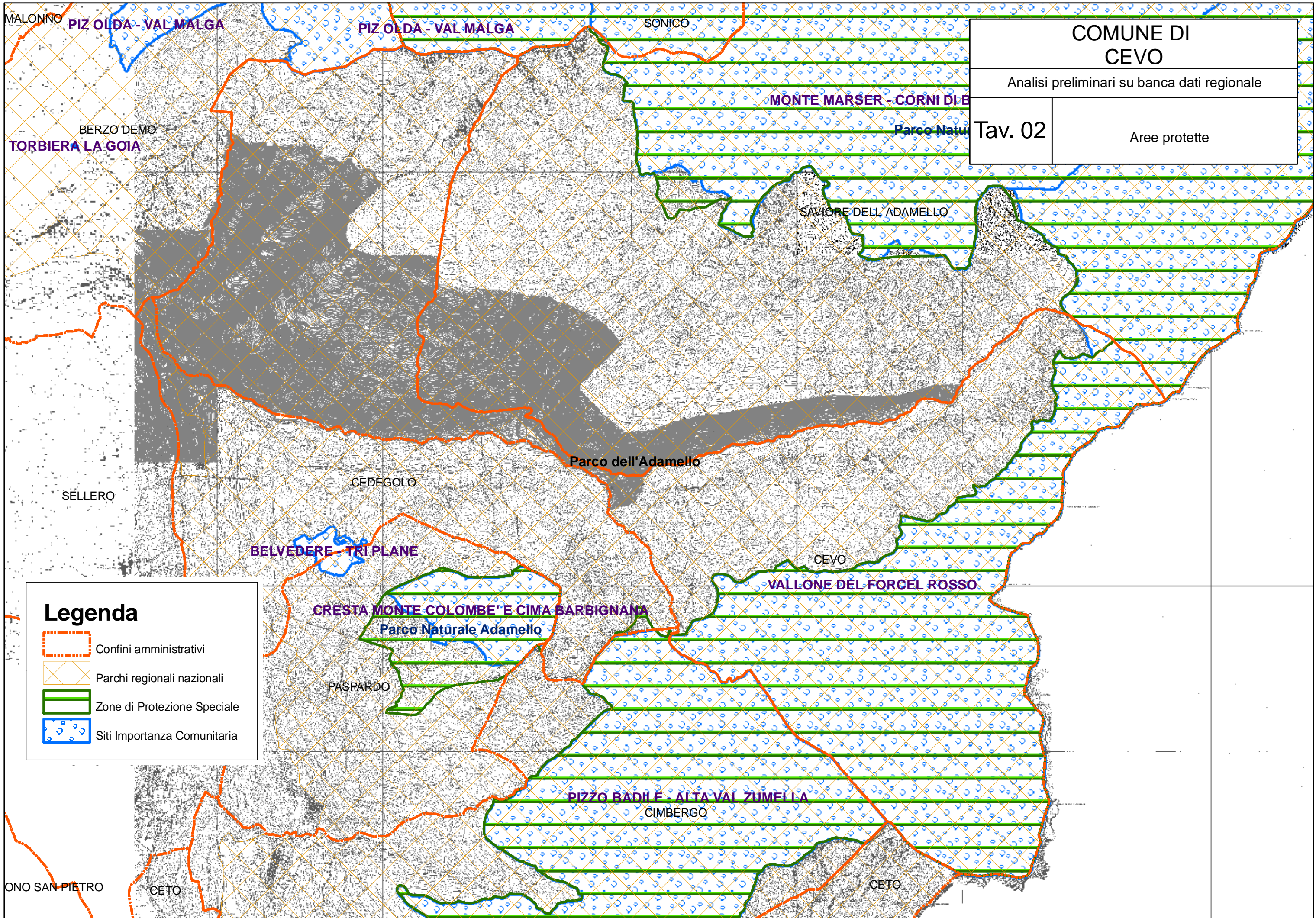


| | |
|---|---|
| COMUNE DI CEVO | |
| Analisi preliminari su banca dati regionale | |
| Tav. 01 | Area agricola nello stato di fatto articolo 43 |

Legenda

-  Confini amministrativi
-  Area agricola nello stato di fatto articolo 43




COMUNE DI CEVO

Analisi preliminari su banca dati regionale


Tav. 03

Base dati geografici sintesi

Legenda

 Confini amministrativi

 Regione

 Parchi regionali e nazionali

 Rete idrografica

Rete stradale

 Strada Comunale

 Strada Provinciale


 Strada Statale

Rete ferroviaria


 Rete ferroviaria


 Stazioni ferroviarie

Uso del suolo


 Acqua

 Area sterile

 Bosco di resinose

 Edificato residenziale e misto

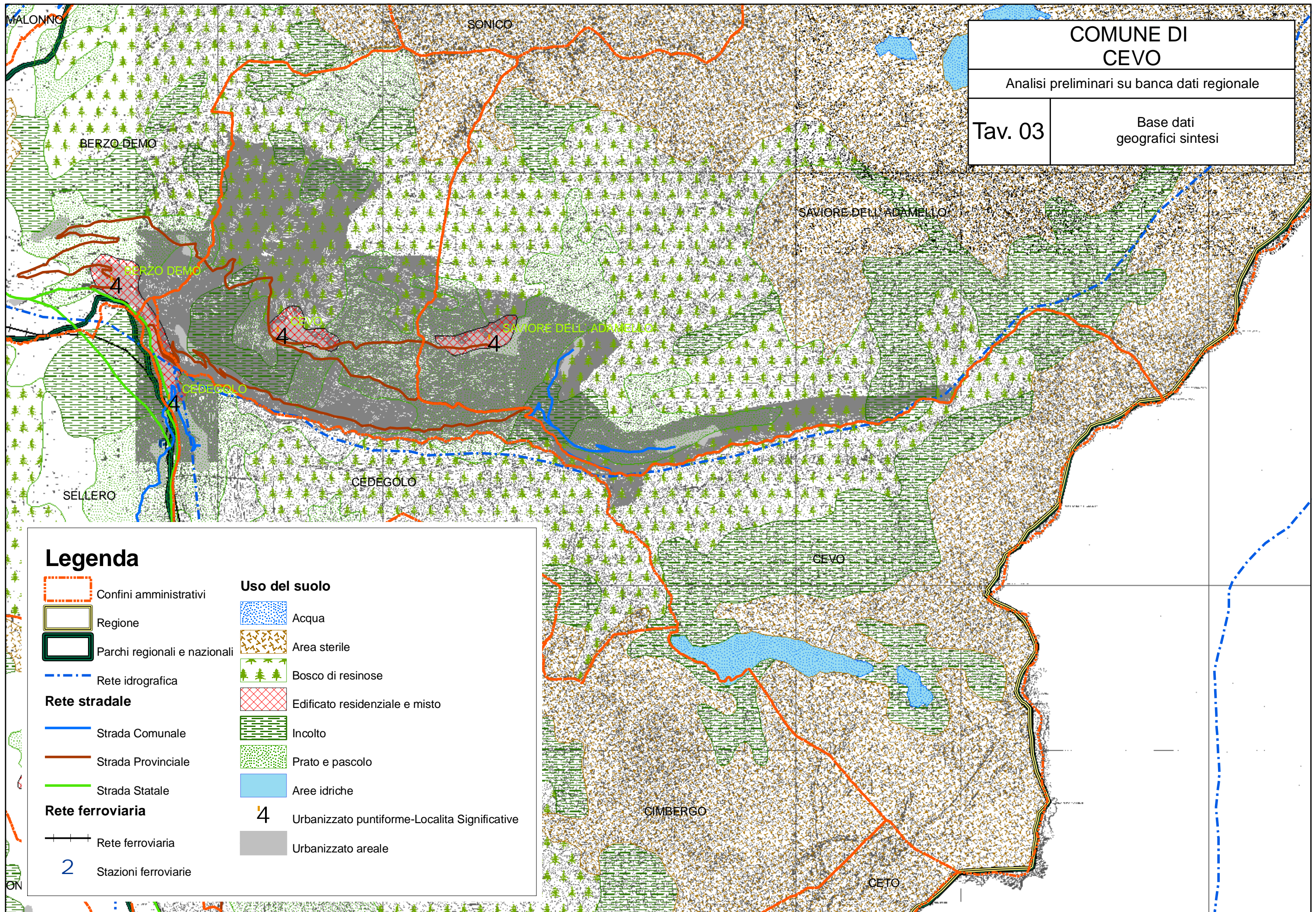
 Incolto

 Prato e pascolo

 Aree idriche

 Urbanizzato puntiforme-Localita' Significative

 Urbanizzato areale



COMUNE DI CEVO

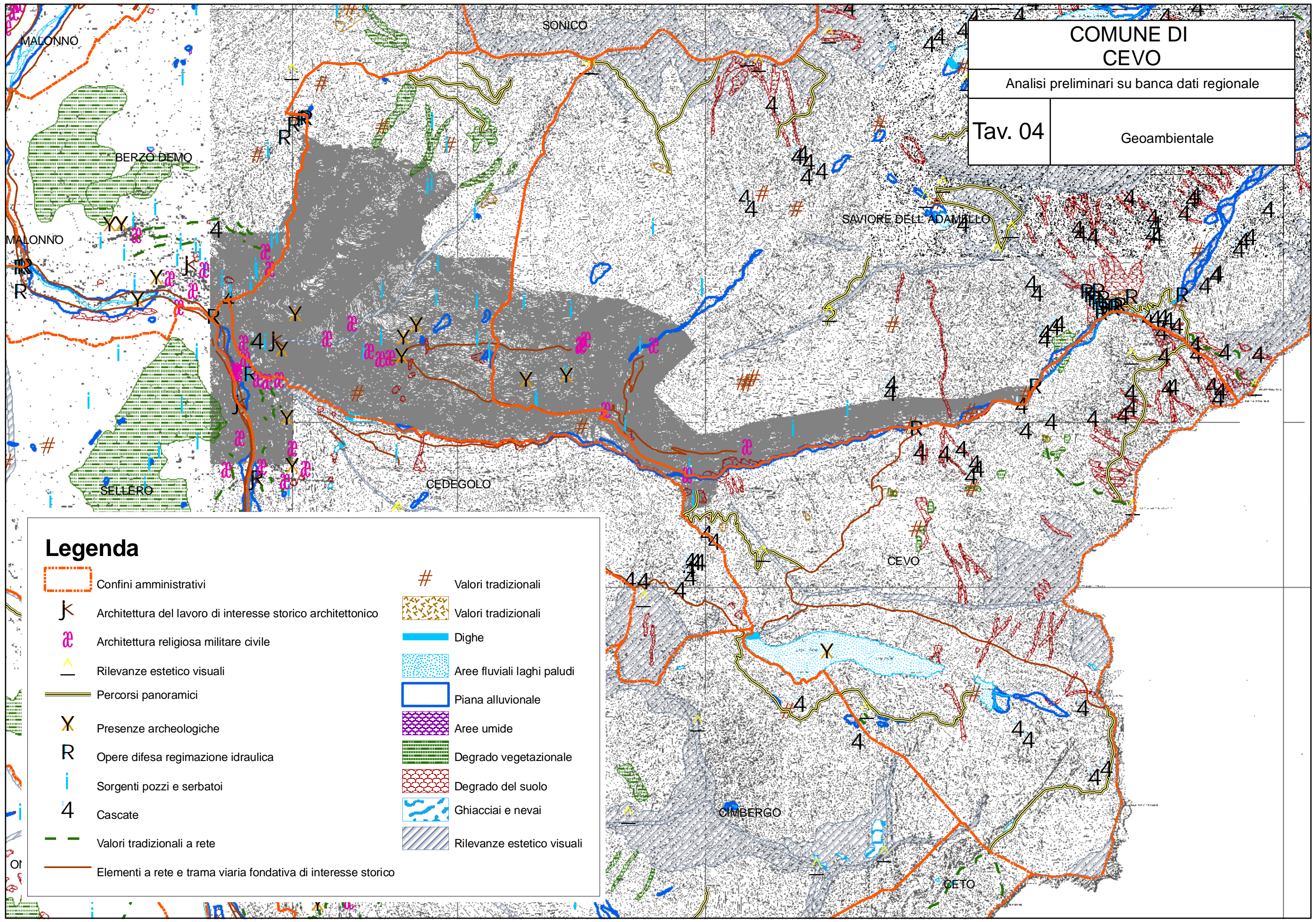
Analisi preliminari su banca dati regionale

Tav. 04

Geoambientale

Legenda

- Confini amministrativi
- Architettura del lavoro di interesse storico architettonico
- Architettura religiosa militare civile
- Rilevanze estetico visuali
- Percorsi panoramici
- Presenze archeologiche
- Opere difesa regimazione idraulica
- Sorgenti pozzi e serbatoi
- Cascate
- Valori tradizionali a rete
- Elementi a rete e trama viaria fondativa di interesse storico
- Valori tradizionali
- Valori tradizionali
- Dighe
- Aree fluviali laghi paludi
- Piana alluvionale
- Aree umide
- Degrado vegetazionale
- Degrado del suolo
- Ghiacciai e nevai
- Rilevanze estetico visuali



COMUNE DI
CEVO

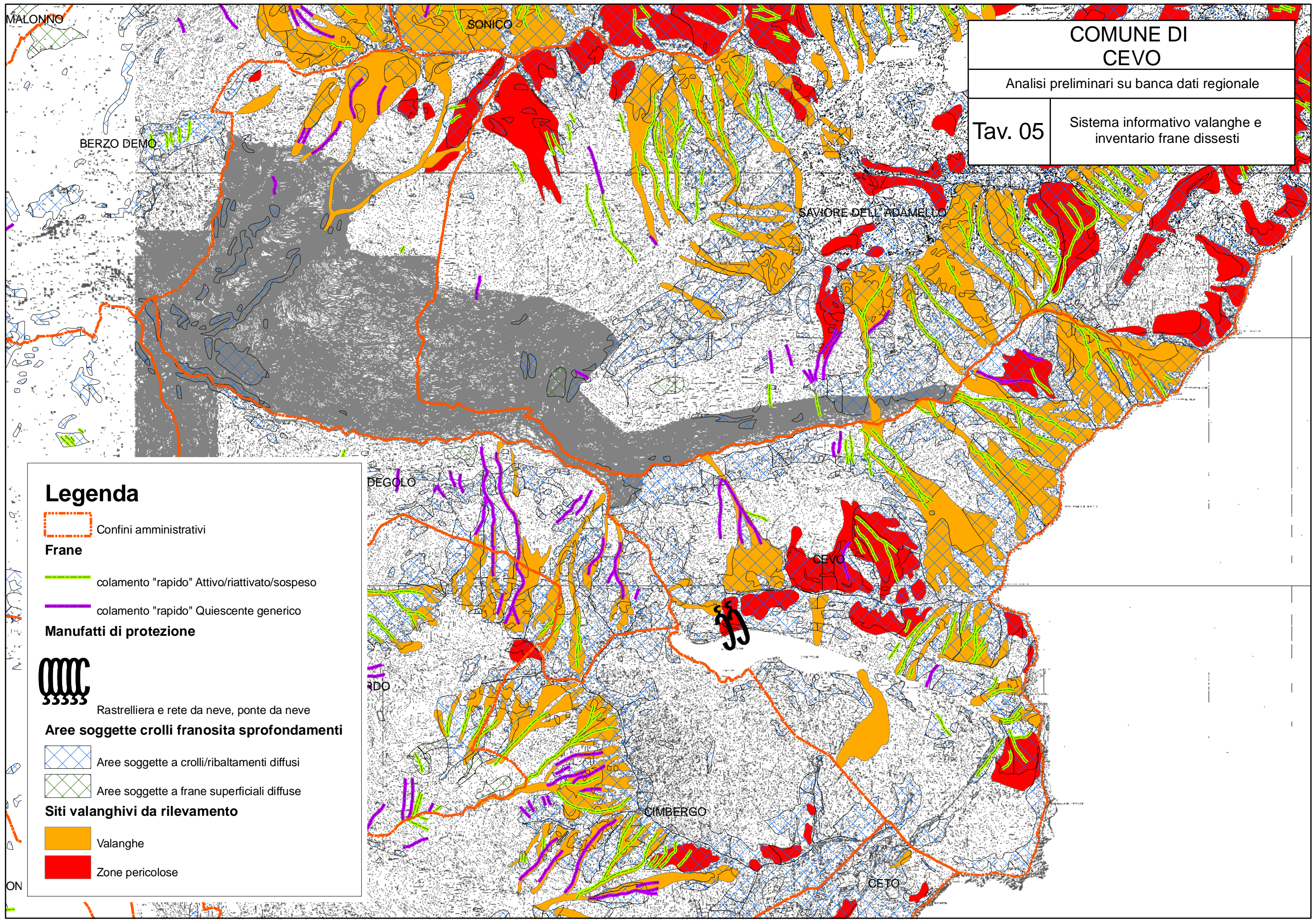
Analisi preliminari su banca dati regionale

Tav. 05

Sistema informativo valanghe e
inventario frane dissesti

Legenda

-  Confini amministrativi
- Frane**
 -  colamento "rapido" Attivo/riattivato/sospeso
 -  colamento "rapido" Quiescente generico
- Manufatti di protezione**
 -  Rastrelliera e rete da neve, ponte da neve
- Aree soggette crolli franosita sprofondamenti**
 -  Aree soggette a crolli/ribaltamenti diffusi
 -  Aree soggette a frane superficiali diffuse
- Siti valanghivi da rilevamento**
 -  Valanghe
 -  Zone pericolose

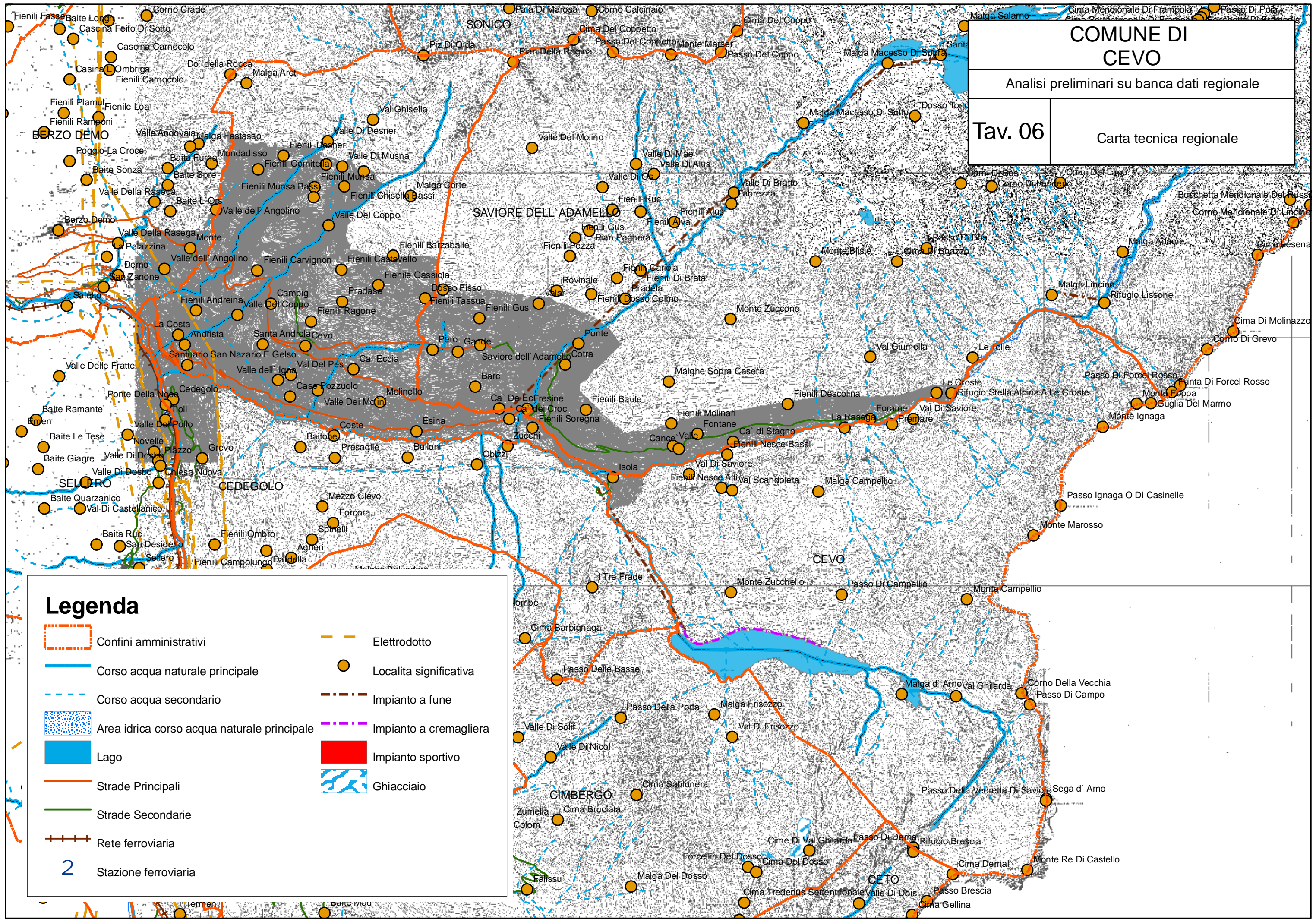


COMUNE DI CEVO

Analisi preliminari su banca dati regionale

Tav. 06


Carta tecnica regionale



Legenda

- Confini amministrativi
- Corso acqua naturale principale
- Corso acqua secondario
- Area idrica corso acqua naturale principale
- Lago
- Strade Principali
- Strade Secondarie
- Rete ferroviaria
- Località significativa
- Impianto a fune
- Impianto a cremagliera
- Impianto sportivo
- Ghiacciaio
- Stazione ferroviaria















Legenda

 Confini amministrativi

Paesaggio naturale

-  Accumuli detritici e affioramenti litoidi privi di vegetazione
-  Alvei fluviali e corsi d'acqua artificiali
-  Aree degradate non utilizzate e non vegetate
-  Bacini idrici artificiali
-  Bacini idrici naturali
-  Boschi conifere a densità media e alta
-  Boschi di conifere a densità bassa
-  Boschi di latifoglie a densità bassa
-  Boschi di latifoglie a densità media e alta
-  Boschi misti a densità bassa
-  Boschi misti a densità media e alta
-  Cespuglieti
-  Cespuglieti con presenza significativa di specie arbustive alte ed arboree
-  Cespuglieti in aree di agricole abbandonate
-  Formazioni ripariali
-  Ghiacciai e nevi perenni
-  Spiagge, dune ed alvei ghiaiosi
-  Vegetazione degli argini sopraelevati
-  Vegetazione dei greti
-  Vegetazione delle aree umide interne e delle torbiere
-  Vegetazione rada

Paesaggio agrario

-  Altre legnose agrarie
-  Cascine
-  Aree verdi incolte
-  Orti familiari
-  Praterie naturali d'alta quota con presenza di specie arboree ed arbustive sparse
-  Praterie naturali d'alta quota assenza di specie arboree ed arbustive
-  Prati permanenti con presenza di specie arboree ed arbustive sparse
-  Prati permanenti in assenza di specie arboree ed arbustive
-  Seminativi semplici
-  Seminativi arborati
-  Castagneti da frutto
-  Oliveti
-  Frutteti e frutti minori
-  Vigneti

Paesaggio urbano

-  Campeggi e strutture turistiche e ricettive
-  Cantieri
-  Cave
-  Cimiteri
-  Impianti di servizi pubblici e privati
-  Impianti sportivi
-  Impianti tecnologici
-  Insediamenti industriali, artigianali, commerciali
-  Insediamenti produttivi agricoli
-  Parchi e giardini
-  Reti ferroviarie e spazi accessori
-  Reti stradali e spazi accessori
-  Tessuto residenziale

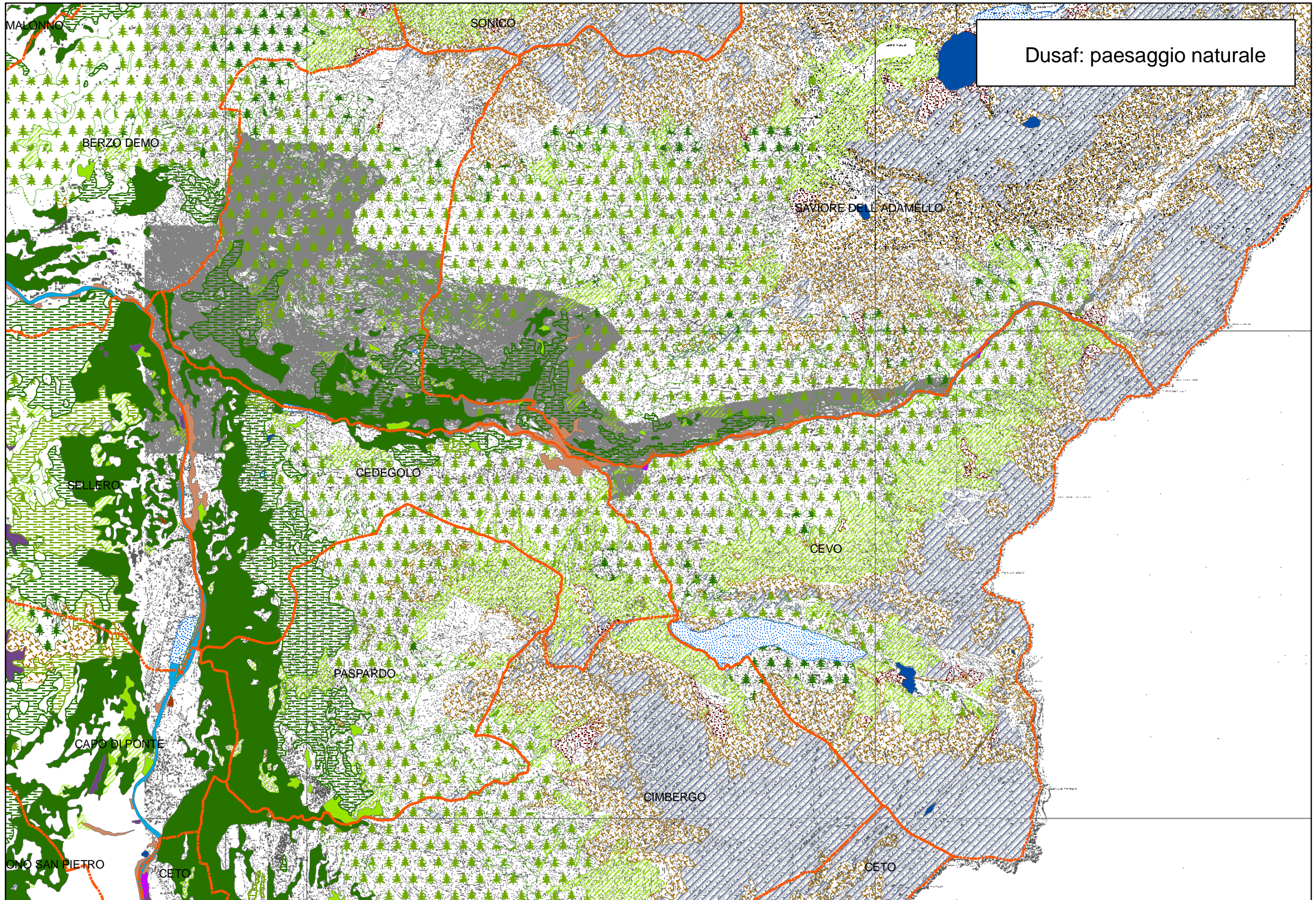
COMUNE DI CEVO

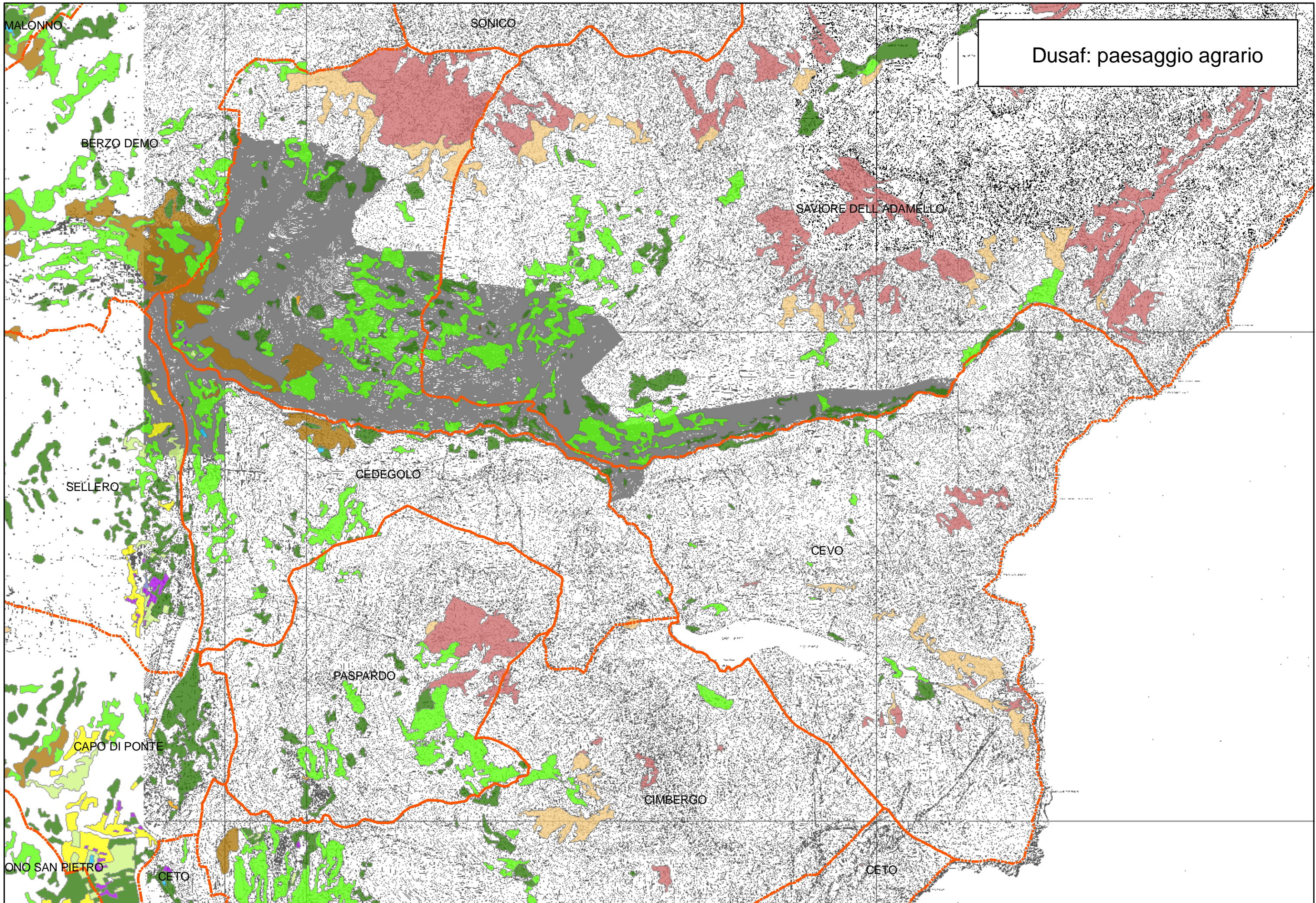
Analisi preliminari su banca dati regionale

Tav. 07

Dusaf: paesaggio naturale,
paesaggio agrario,
paesaggio urbano

Dusaf: paesaggio naturale





Dusaf: paesaggio agrario

MALONNO

SONICO

BERZO DEMO

SAVIORE DELL'ADAMELLO

SELLERO

CEDEGOLO

CEVO

PASPARDO

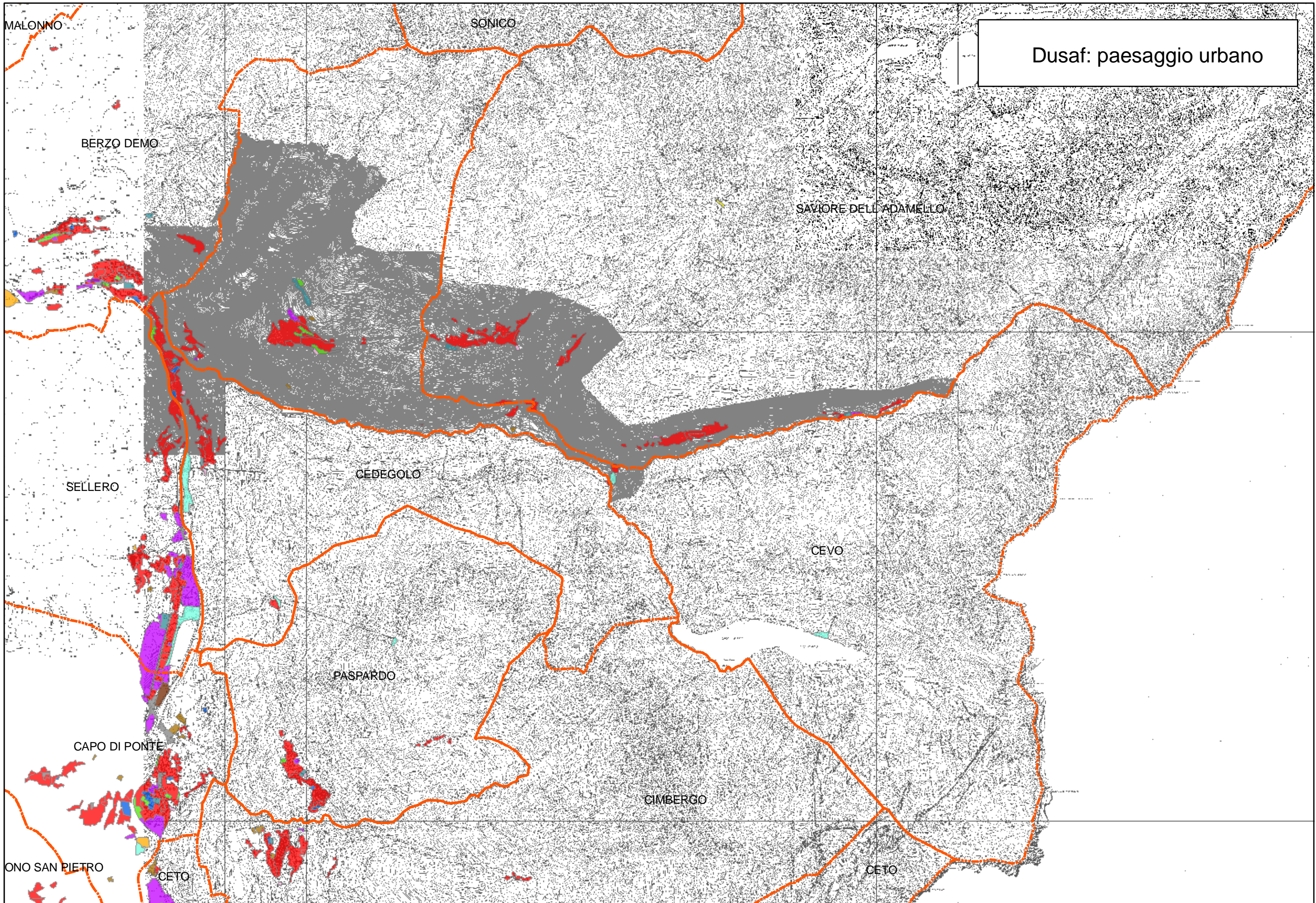
CAPO DI PONTE

CIMBERGO

ONO SAN PIETRO

CETO

CETO



Dusaf: paesaggio urbano

MALONNO

SONICO

BERZO DEMO

SAVIORE DELL'ADAMELLO

SELLERO

CEDEGOLO

CEVO

PASPARDO

CAPO DI PONTE

CIMBERGO

ONO SAN PIETRO





CETO

CETO



Legenda

-  Confini amministrativi
-  Destinazione uso infrastrutture di trasporto
-  Destinazione uso agricolo
-  Destinazione uso boschi
-  Parchi urbani
-  Destinazione uso corpi idrici
-  Vincolo di PRG area di rispetto



Modalità attuative

-  Piano attuativo generico
-  Piano di lottizzazione
-  Piano di recupero e altre modalità di recupero
-  Piano particolareggiato



Destinazione uso residenza

-  Consolidato
-  Espansione



Destinazione uso produttivo

-  Consolidato
-  Espansione



Destinazione uso turistico ricettivo

-  Consolidato
-  Espansione




Destinazione uso verde privato

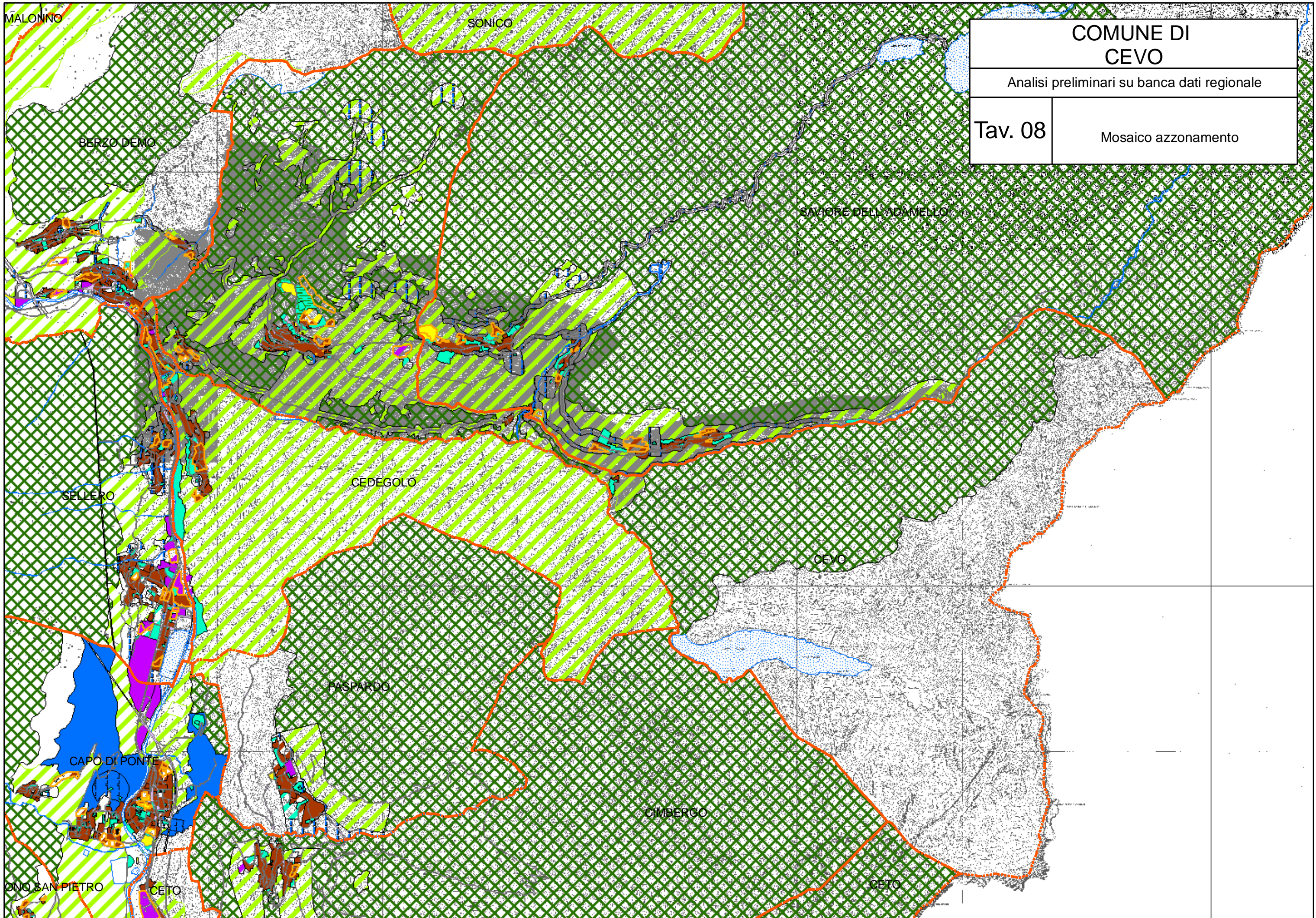
-  Consolidato
-  Espansione

Destinazione uso servizi di livello comunale

-  Consolidato
-  Espansione

Destinazione uso servizi di livello sovracomunale

-  Consolidato
-  Espansione
-  Non specificato



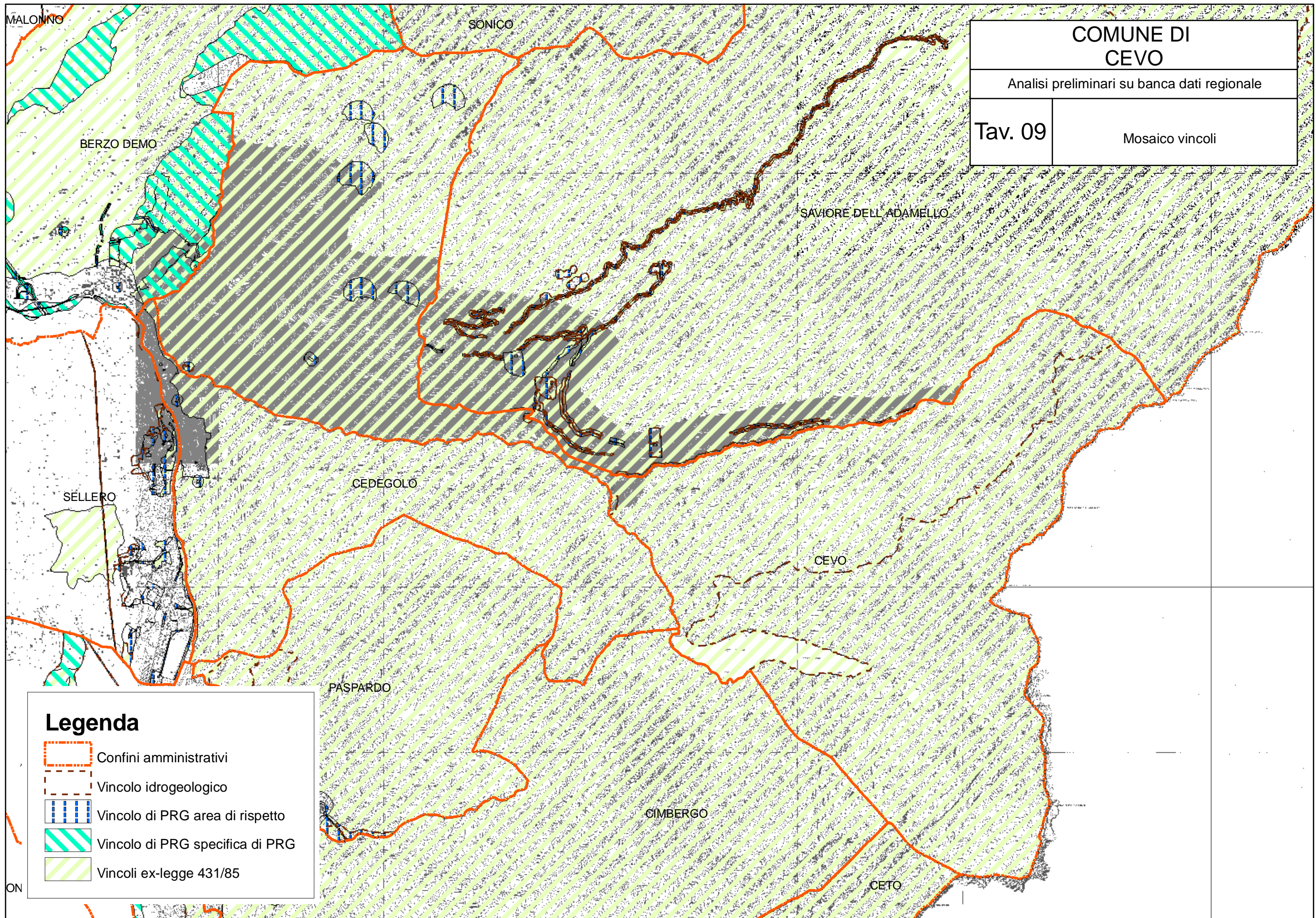
| | |
|---|---------------------|
| COMUNE DI CEVO | |
| Analisi preliminari su banca dati regionale | |
| Tav. 08 | Mosaico azzonamento |

COMUNE DI CEVO

Analisi preliminari su banca dati regionale

Tav. 09

Mosaico vincoli



Legenda

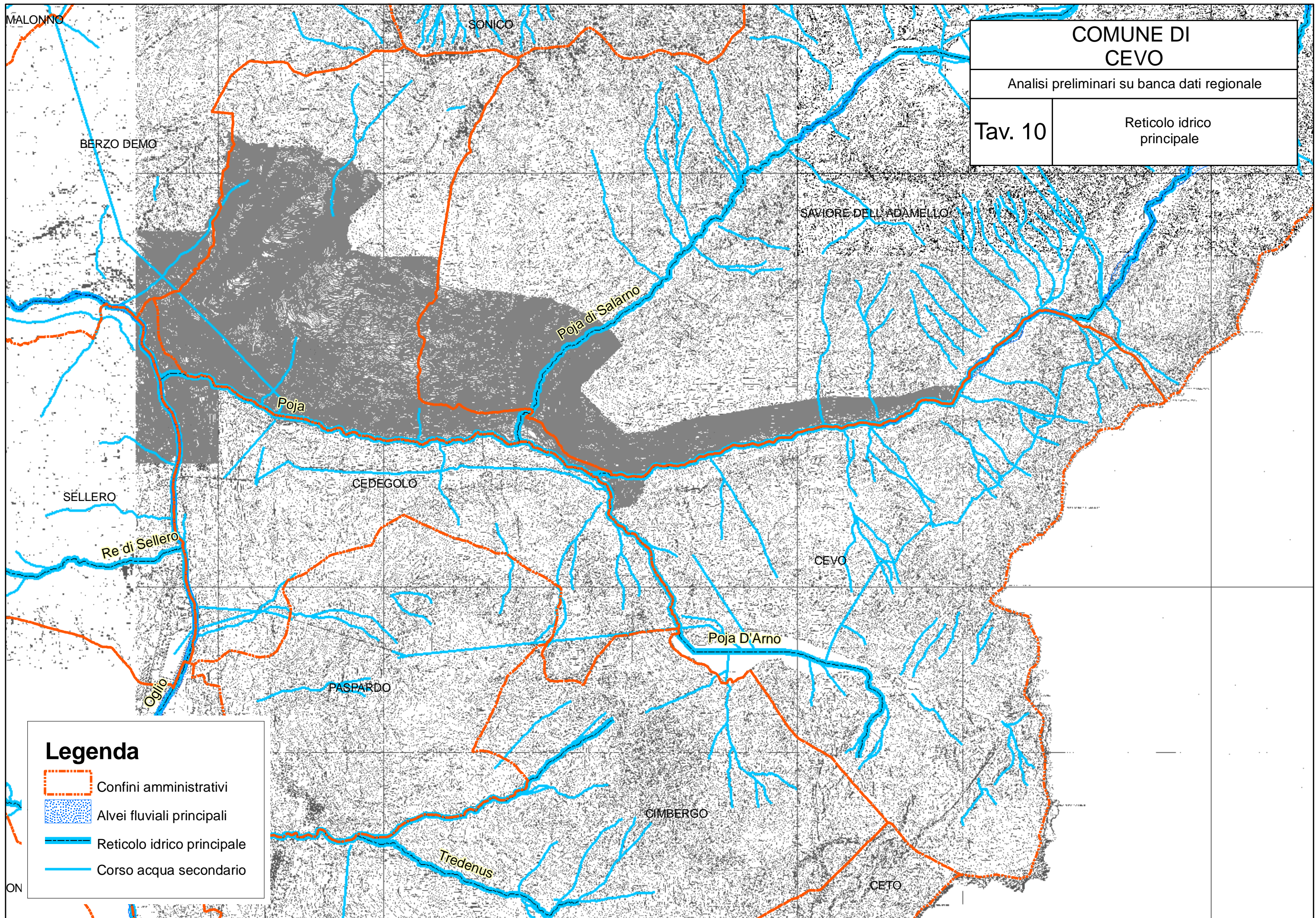
- Confini amministrativi
- Vincolo idrogeologico
- Vincolo di PRG area di rispetto
- Vincolo di PRG specifica di PRG
- Vincoli ex-legge 431/85

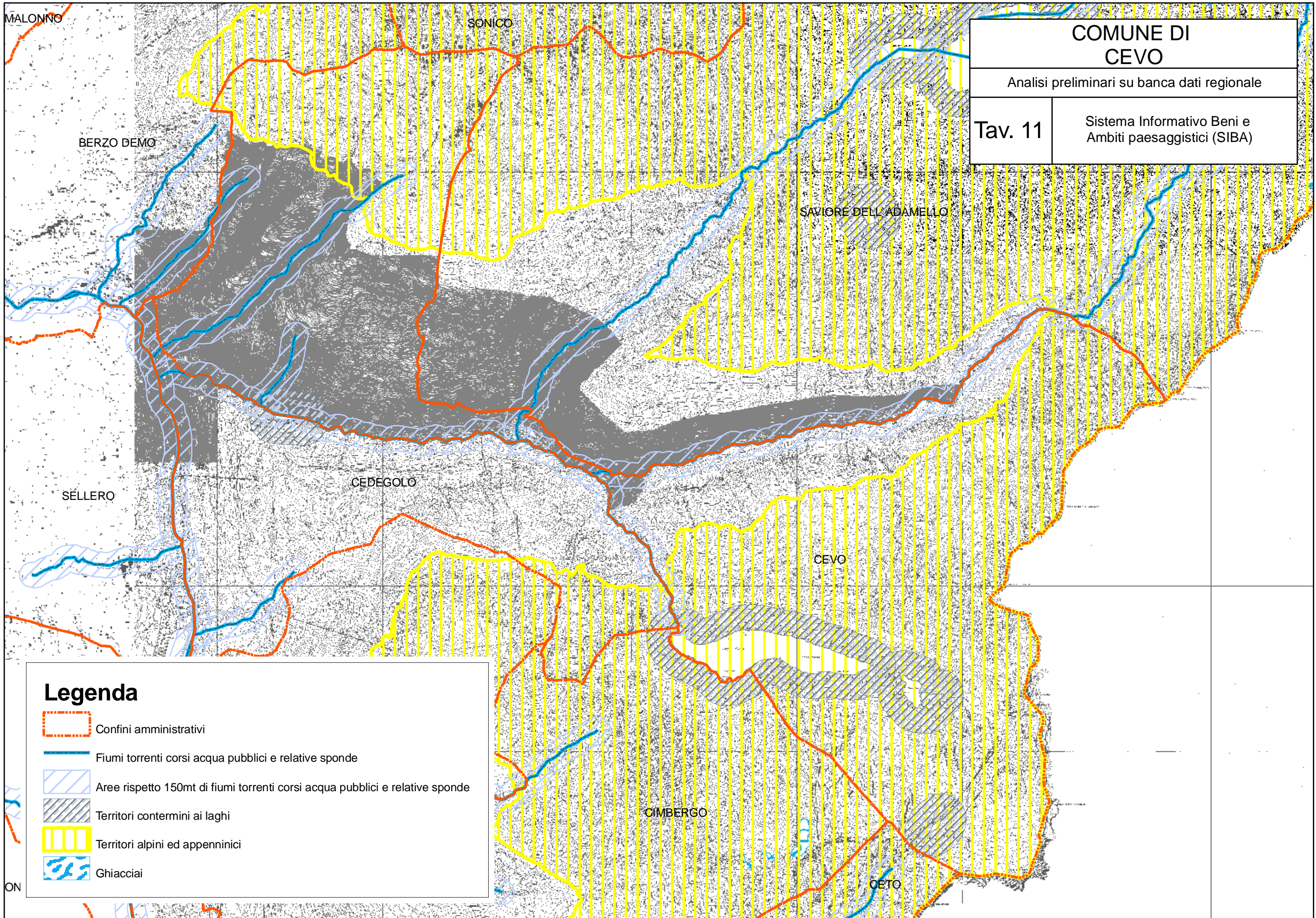
COMUNE DI CEVO

Analisi preliminari su banca dati regionale

Tav. 10

Reticolo idrico
principale











**COMUNE DI
CEVO**

Analisi preliminari su banca dati regionale

Tav. 11

Sistema Informativo Beni e
Ambiti paesaggistici (SIBA)

Legenda

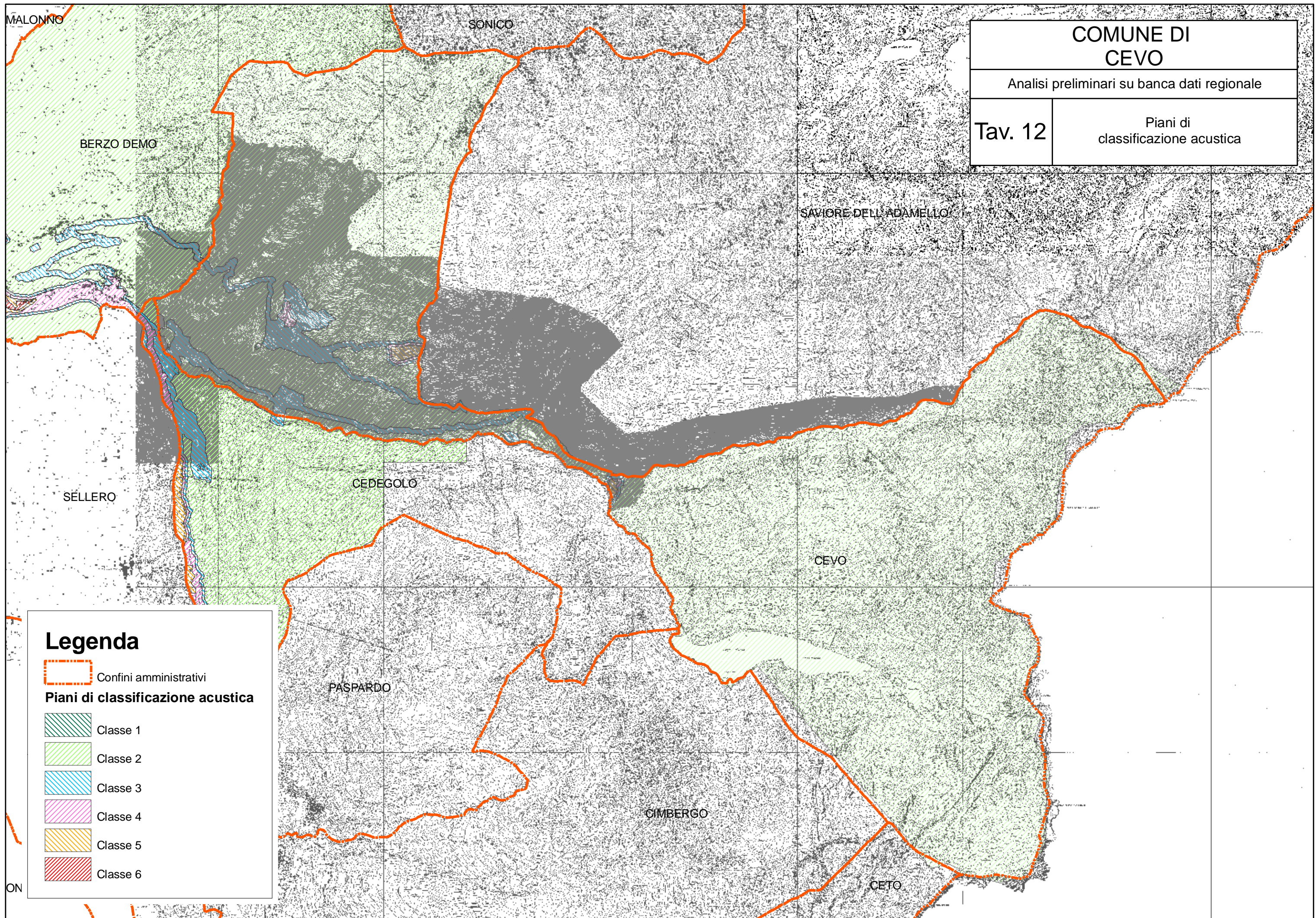
-  Confini amministrativi
-  Fiumi torrenti corsi acqua pubblici e relative sponde
-  Aree rispetto 150mt di fiumi torrenti corsi acqua pubblici e relative sponde
-  Territori contermini ai laghi
-  Territori alpini ed appenninici
-  Ghiacciai

COMUNE DI
CEVO

Analisi preliminari su banca dati regionale

Tav. 12

Piani di
classificazione acustica

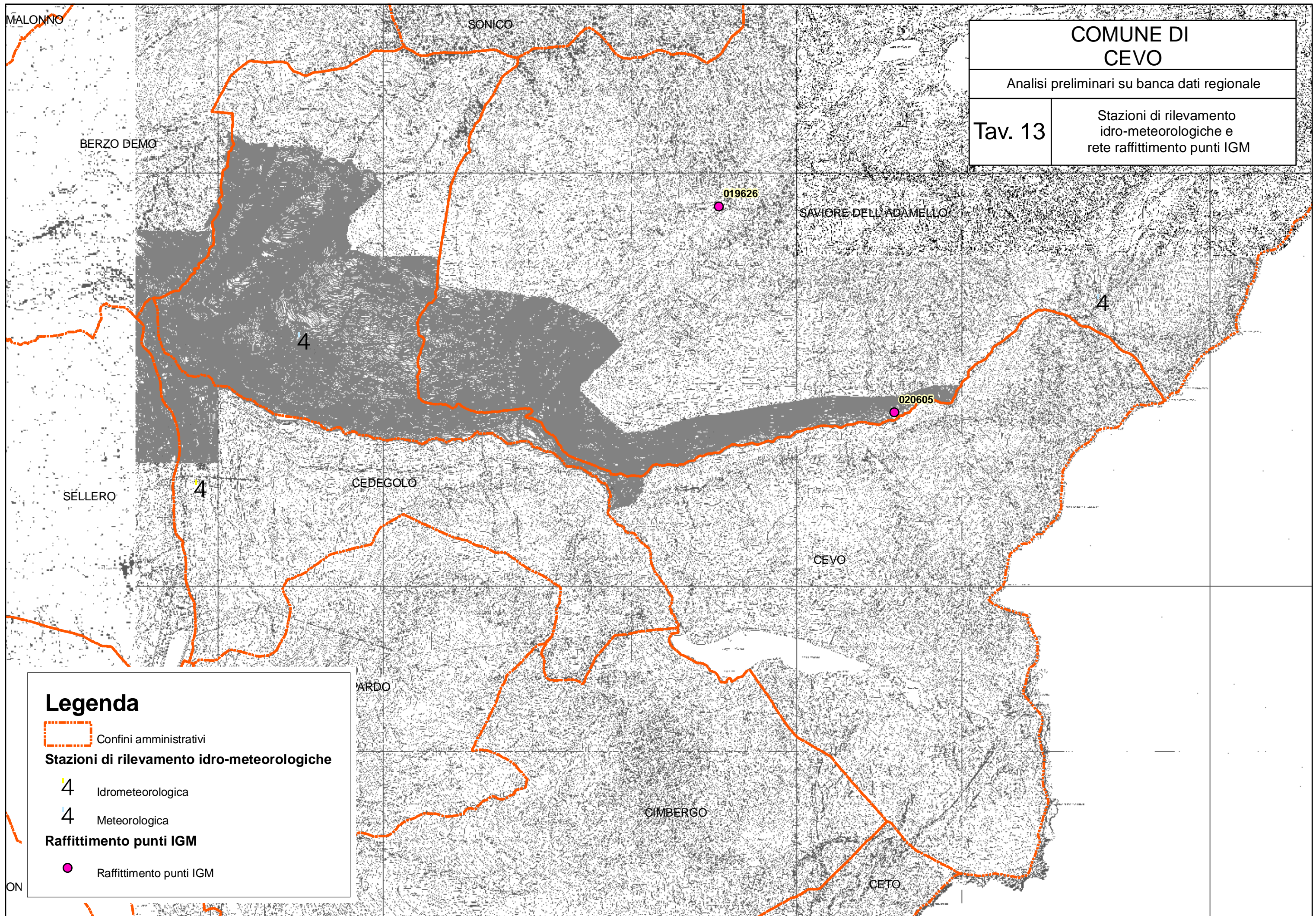


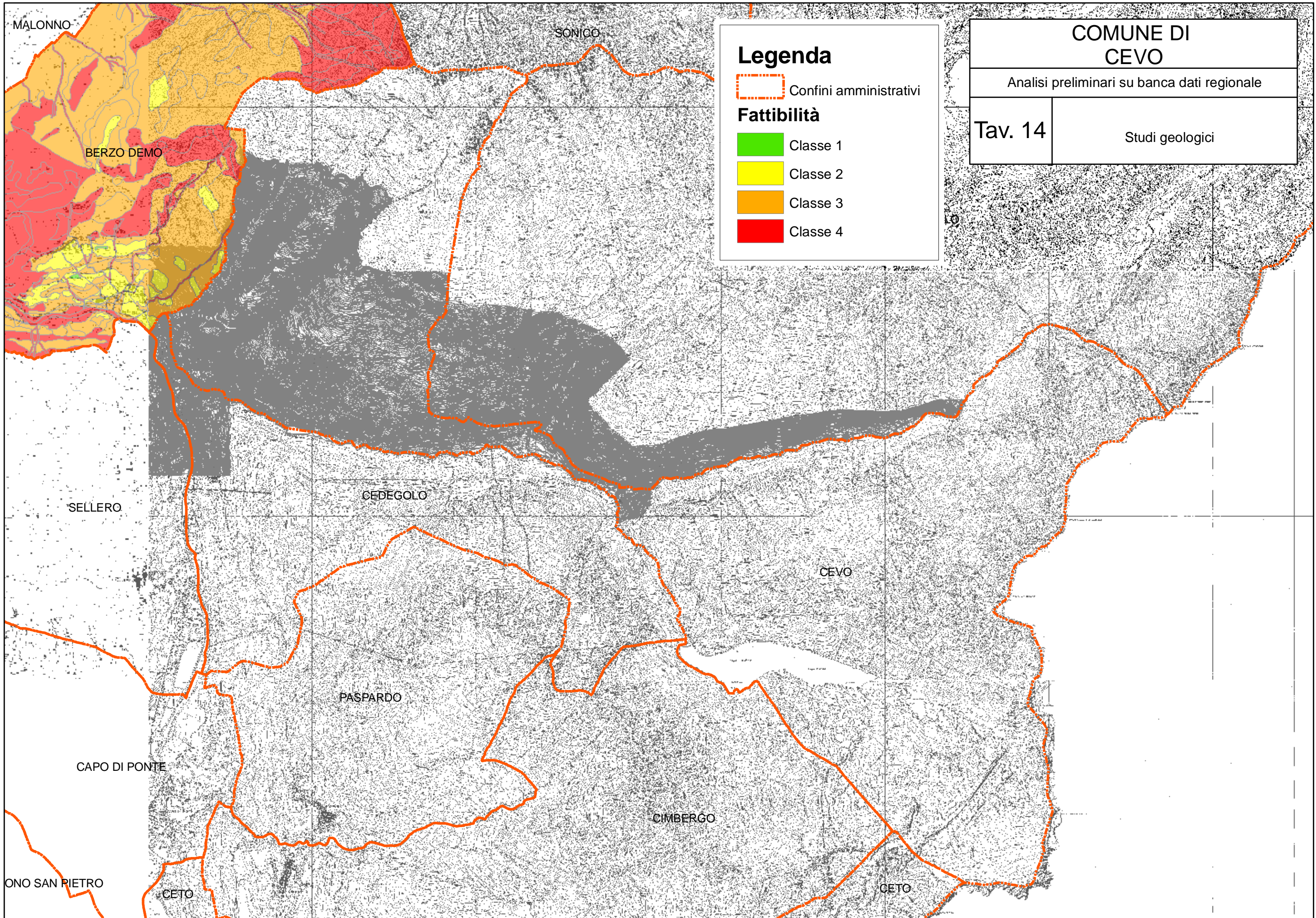
COMUNE DI CEVO

Analisi preliminari su banca dati regionale

Tav. 13

Stazioni di rilevamento
idro-meteorologiche e
rete raffittimento punti IGM








Legenda


 Confini amministrativi

Fattibilità

 Classe 1

 Classe 2

 Classe 3

 Classe 4

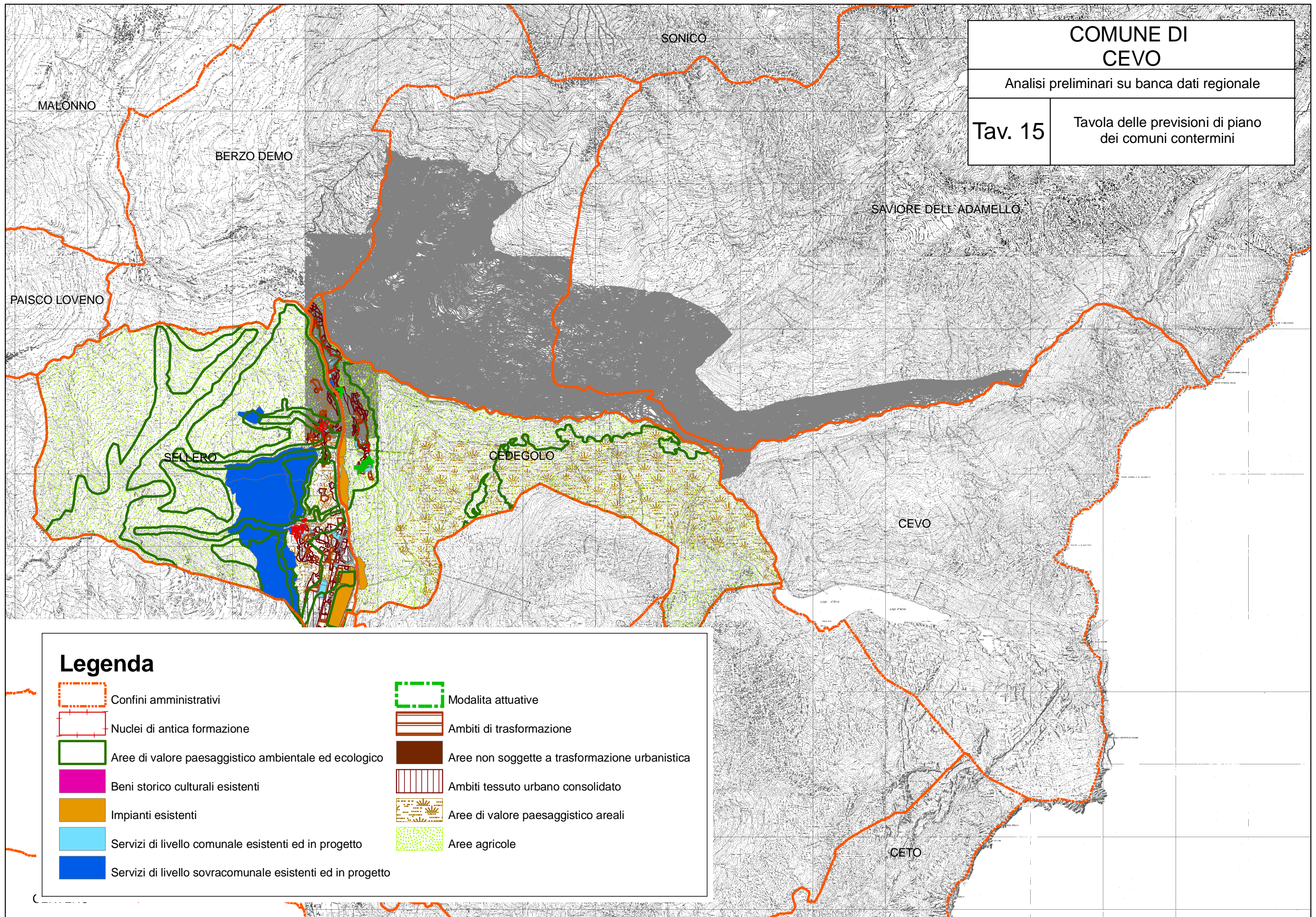
| | |
|---|-----------------|
| COMUNE DI CEVO | |
| Analisi preliminari su banca dati regionale | |
| Tav. 14 | Studi geologici |

COMUNE DI CEVO














Analisi preliminari su banca dati regionale

Tav. 15

Tavola delle previsioni di piano dei comuni contermini



Legenda

| | |
|---|---|
|  Confini amministrativi |  Modalità attuative |
|  Nuclei di antica formazione |  Ambiti di trasformazione |
|  Aree di valore paesaggistico ambientale ed ecologico |  Aree non soggette a trasformazione urbanistica |
|  Beni storico culturali esistenti |  Ambiti tessuto urbano consolidato |
|  Impianti esistenti |  Aree di valore paesaggistico areali |
|  Servizi di livello comunale esistenti ed in progetto |  Aree agricole |
|  Servizi di livello sovracomunale esistenti ed in progetto | |